

comune di s. ambrogio di valpolicella

PROVINCIA DI VERONA

INDAGINE SUI CENTRI STORICI

rilievo e censimento dello stato attuale a cura di:

arch. E. Benedetti
arch. L. Compagnin

PIANO REGOLATORE GENERALE

GARGAGNAGO

il progettista

il sindaco

il segretario

Quartiere Frazione Gargagnano

Isolato N. 6

Via Loc. Monteleone

SCHEDA EDILIZIA N. 1

N. C. E. U. Partita

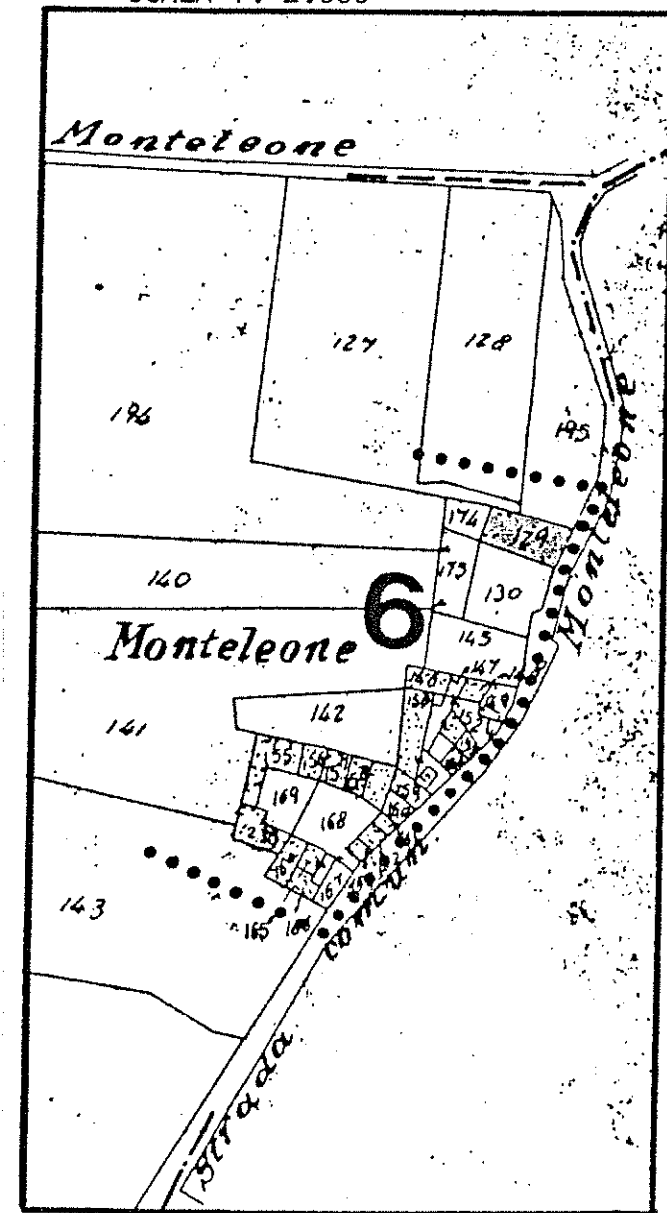
Mappale

C. T. Sez. B F. 16 Mapp. 129

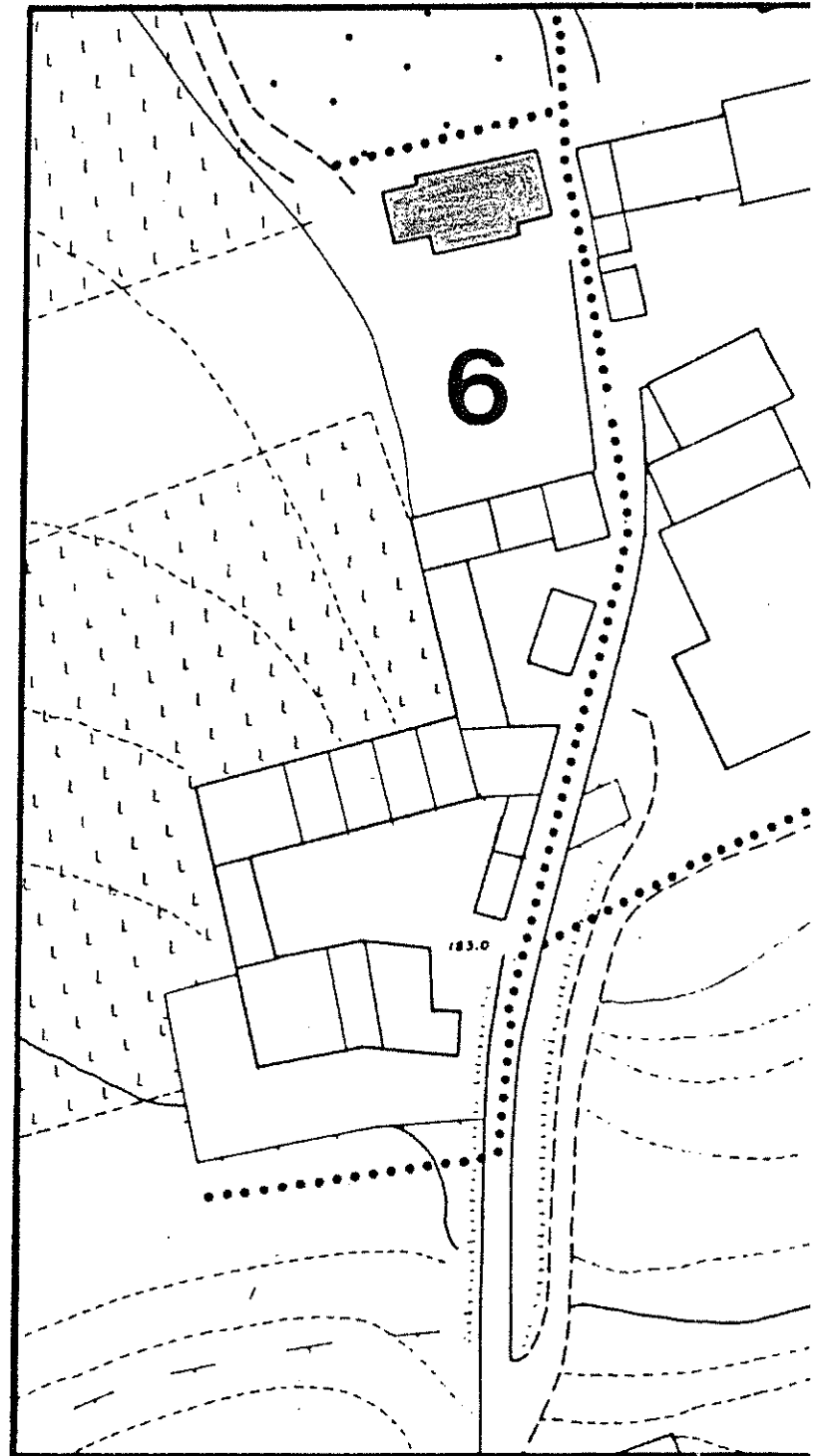
CATASTO

AEROFOTOGRAMMETRIA

SCALA 1: 2.000



SCALA 1: 1.000

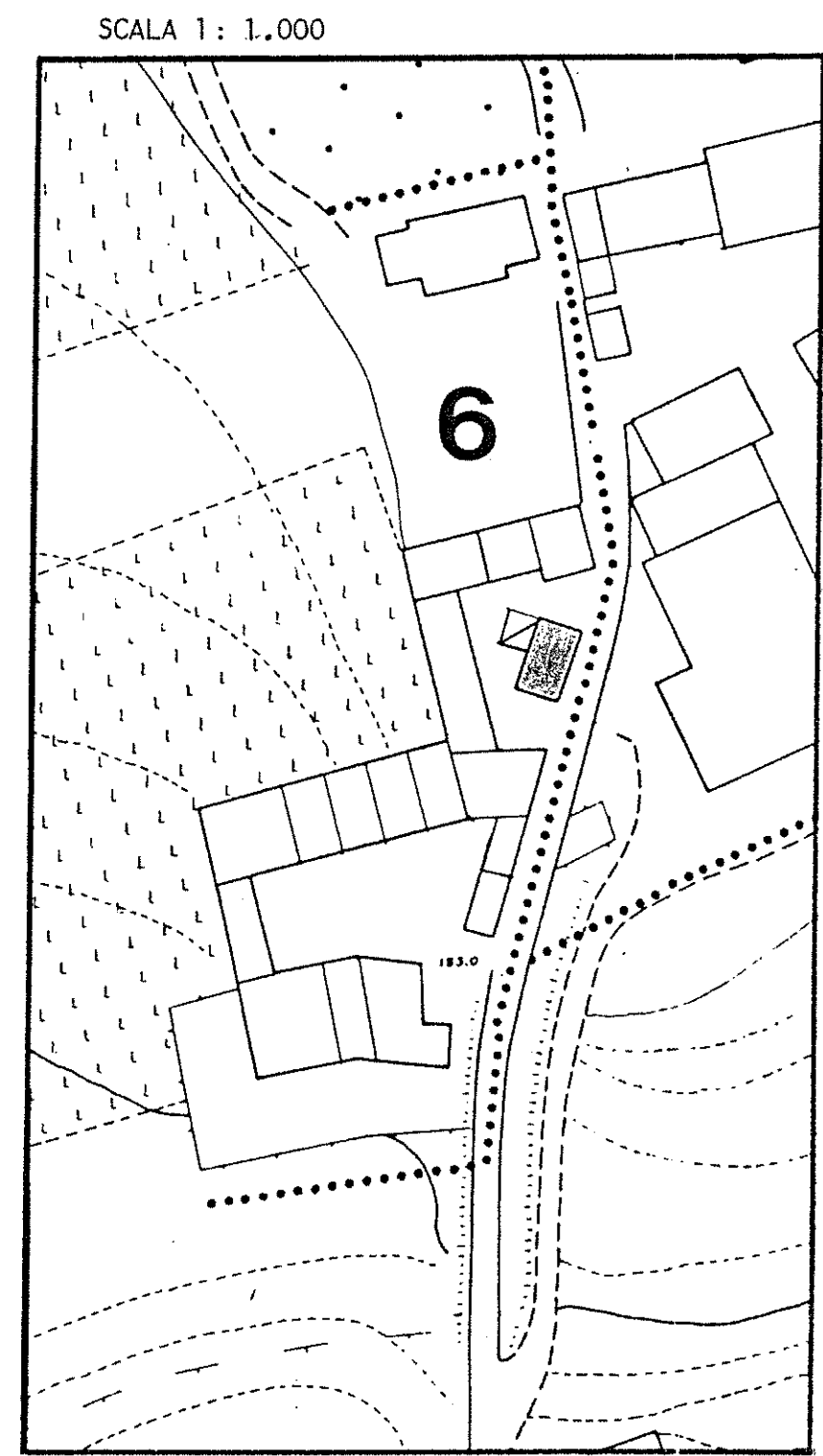
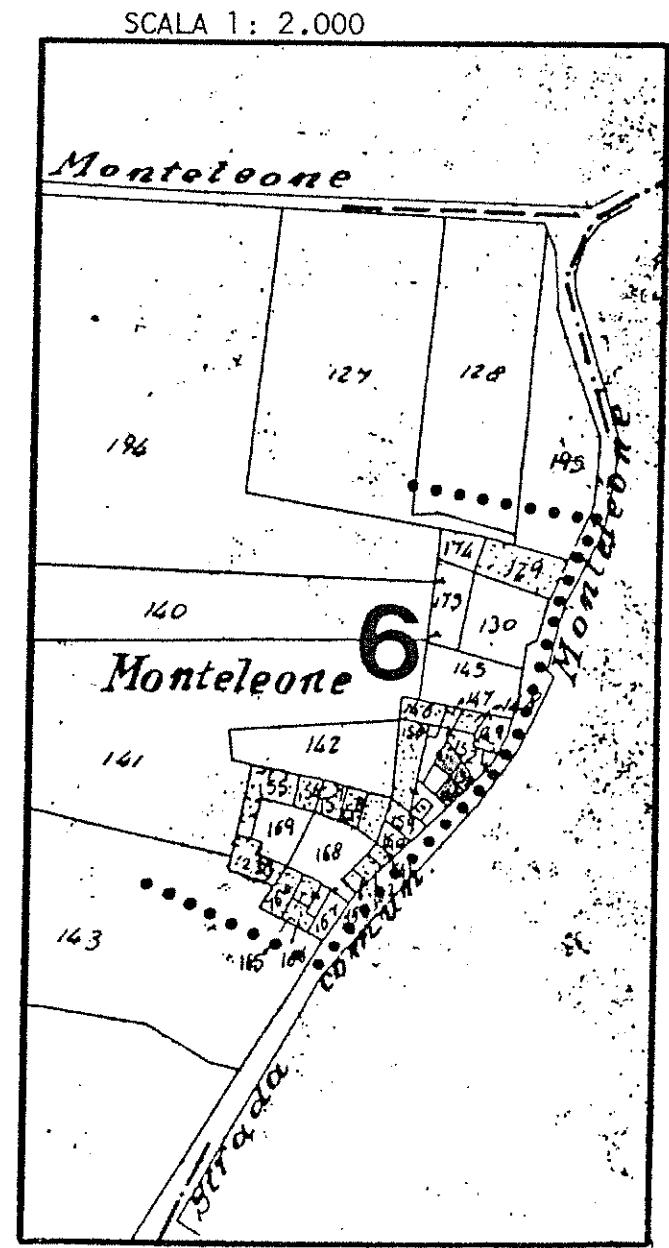


Quartiere Frazione Gargagnano
Isolato N. 6
Via Loc. Monteleone

SCHEDA EDILIZIA N. 2-3
N. C. E. U. Partita
Mappale
C. T. Sez. B F. 16 Mapp. 152-153-154

CATASTO

AEROFOTOGRAMMETRIA



1 DATI PARAMETRICI E FUNZIONALI

1.1	area fondiaria	mq.				
1.2	superficie coperta	mq.	250-500			
1.3	n. piani		1-2			
1.4	h in gronda	m.	30-50			
1.5	volume	mc.	75-250			
1.6	densità edilizia	mc./mq.				

2 APPROVVIGIONAMENTO

2.1	energia elettrica	si	no
2.2	gas	X	X
2.3	acqua	X	X
2.4	pozzo		X

3 SMALTIMENTO

3.1	rete fognaria	si	no
3.2	pozzo nero		
3.3	dispersione		
3.4	fossa biologica		

4 PRESENZA DELL'IMPIANTO AL CATASTO

4.1	18	si	no
4.2	18		X
4.3	19	X	

5 VINCOLI

5.1	esistenti L. 1089/39	
5.2	" L. 1497/39	
5.3	" L. 765/67	
5.4	di progetto	

6 INTERVENTI SUCCESSIVI

6.1	ristrutturazioni	si	no
6.2	restauri		X

7 PROPRIETÀ

7.1	ente pubblico	
7.2	ente religioso	
7.3	società immobiliari	
7.4	condominio	
7.5	personale	X
7.6	altro	

8 DESTINAZIONE D'USO PREVALENTE

8.1	originaria	Rustico	
8.2	attuale	Rustico + garage	
	compatibile		
	non compatibile		

9 DESTINAZIONE D'USO

9.1	residenza	PT	P1	AP
9.2	artigianato			
9.3	industria			
9.4	commercio			
9.5	uffici			
9.6	esercizi pubblici			
9.7	enti - associazioni			
9.8	magazzini			
9.9	uso pubblico			
9.10	altro uso	X	X	

10 DESTINAZIONE SUPERFICI SCOPERTE

10.1	cortili	X	
10.2	giardini		
10.3	parcheggi		
10.4	altro		

11 STATO DI CONSERVAZIONE

11.1	strutture orizzontali	A	B	C	D
11.2	strutture verticali		X		
11.3	coperture			X	
11.4	gronde - pluviali				
11.5	intonaci			X	
11.6	serramenti			X	
11.7	altro				

12 SPAZI COMUNI COPERTI

12.1	atri e corridoi	A	B	C	D
12.2	scale				

13 UTILIZZO ABITAZIONI

13.1	piano terra	occ.	non occ.
13.2	piano primo		
13.3	piano secondo		
13.4	piano terzo		
13.5	altri piani		

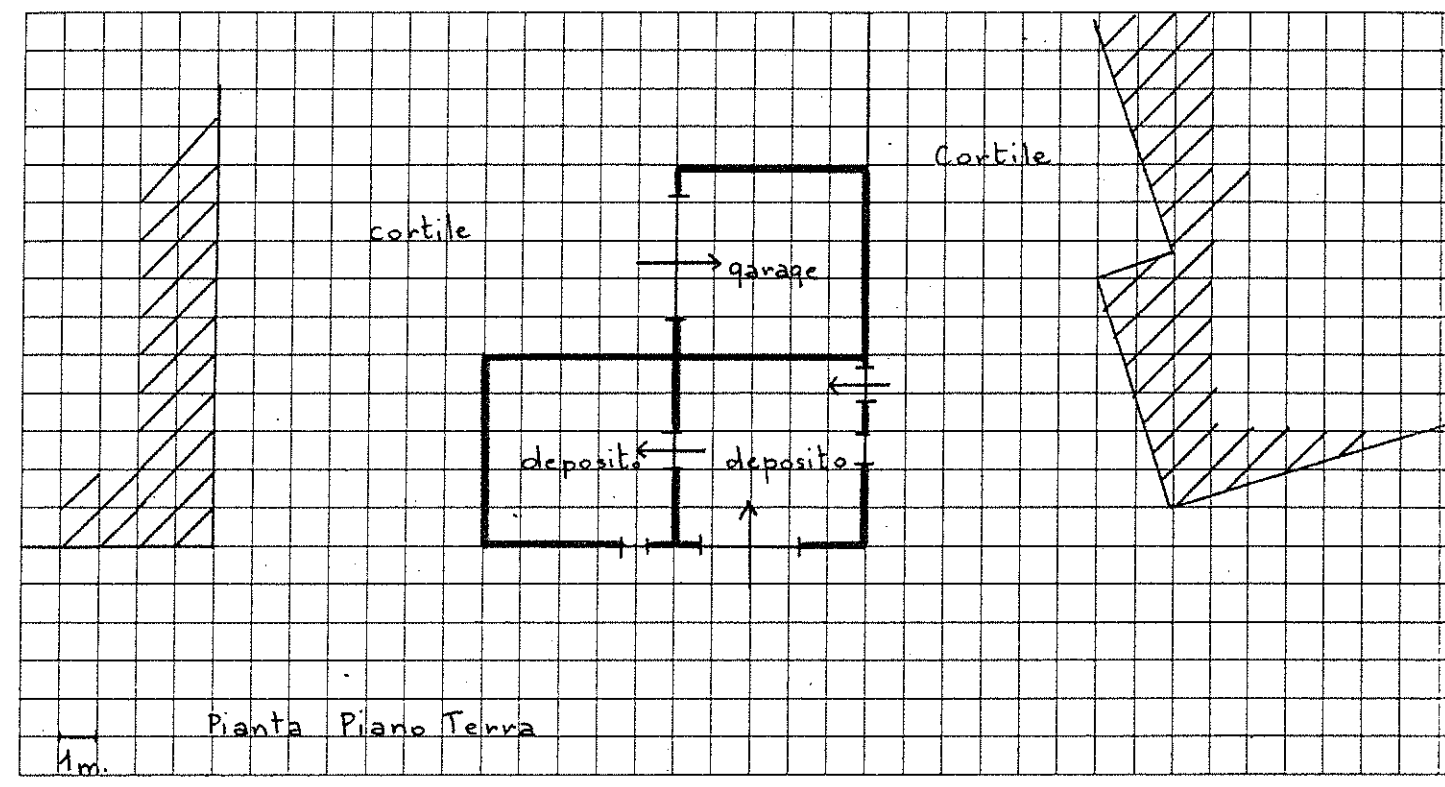
14 UTILIZZI DIVERSI

14.1	industriale	addetti	calpestio	n.p.
14.2	artigianale			
14.3	commerciale			


15 ALLEGATI

15.1	doc. ARCHIVIO DI STATO	
15.2	" " COMUNALE	
15.3	" fotografica	
15.4	scheda socio-economica	
15.5	scheda tipologica	
15.6	altro	

15 INDICAZIONI E SCHEMI SULLA TIPOLOGIA EDILIZIA



16 DOCUMENTAZIONE FOTOGRAFICA



Quartiere Frazione Gargagnago.....

Isolato N. 6.....

Via Loc. Monteleone n. 17.....

SCHEDA EDILIZIA N. 4

N.C.E.U. Partita.....

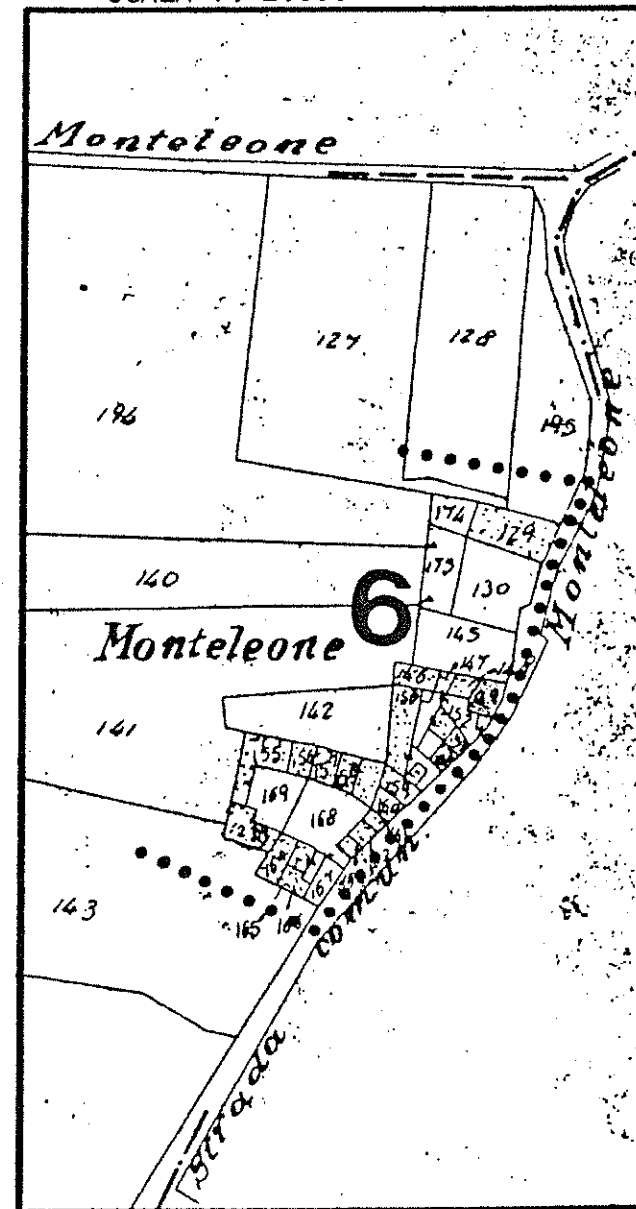
Mappale.....

C.T. Sez. B F 16 Mapp. 149.....

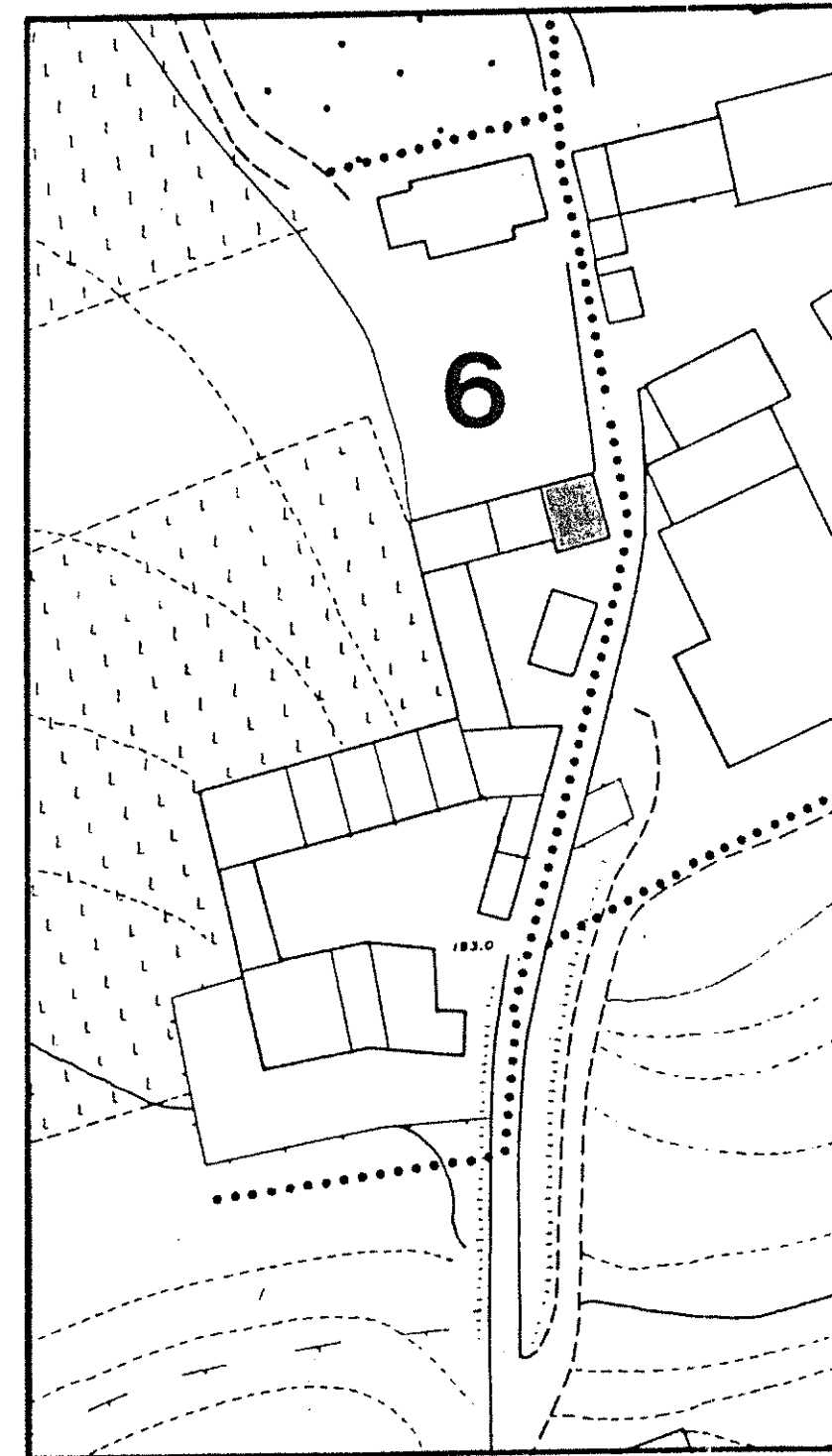
CATASTO

AEROFOTOGRAMMETRIA

SCALA 1: 2.000



SCALA 1: 1.000



1 DATI PARAMETRICI E FUNZIONALI

1.1	area fondiaria	mq.				
1.2	superficie coperta	mq.		630		
1.3	n. piani			2+5		
1.4	h in gronda	m.		70		
1.5	volume	mc.		4410		
1.6	densità edilizia	mc./mq.				

2 APPROVVIGIONAMENTO

2.1	energia elettrica	si	no
		<input checked="" type="checkbox"/>	<input type="checkbox"/>
2.2	gas	<input type="checkbox"/>	<input checked="" type="checkbox"/>
2.3	acqua	<input checked="" type="checkbox"/>	<input type="checkbox"/>
2.4	pozzo	<input type="checkbox"/>	<input checked="" type="checkbox"/>

3 SMALTIMENTO

3.1	rete fognaria	si	no
		<input type="checkbox"/>	<input type="checkbox"/>
3.2	pozzo nero	<input type="checkbox"/>	<input type="checkbox"/>
3.3	dispersione	<input type="checkbox"/>	<input type="checkbox"/>
3.4	fossa biologica	<input type="checkbox"/>	<input type="checkbox"/>

4 PRESENZA DELL'IMPIANTO AL CATASTO

4.1	18	si	no
		<input type="checkbox"/>	<input type="checkbox"/>
4.2	18	<input checked="" type="checkbox"/>	<input type="checkbox"/>
4.3	19	<input checked="" type="checkbox"/>	<input type="checkbox"/>

5 VINCOLI

5.1	esistenti L. 1089/39	<input type="checkbox"/>
5.2	" L. 1497/39	<input type="checkbox"/>
5.3	" L. 765/67	<input type="checkbox"/>
5.4	di progetto	<input type="checkbox"/>

6 INTERVENTI SUCCESSIVI

6.1	ristrutturazioni	si	no
		<input type="checkbox"/>	<input checked="" type="checkbox"/>
6.2	restauri	<input type="checkbox"/>	<input checked="" type="checkbox"/>

7 PROPRIETÀ

7.1	ente pubblico	<input type="checkbox"/>
7.2	ente religioso	<input type="checkbox"/>
7.3	società immobiliari	<input type="checkbox"/>
7.4	condominio	<input type="checkbox"/>
7.5	personale	<input checked="" type="checkbox"/>
7.6	altro	<input type="checkbox"/>

8 DESTINAZIONE D'USO PREVALENTE

8.1	originaria	Residenza	<input type="checkbox"/>
8.2	attuale	Residenza	<input type="checkbox"/>
		compatibile	<input type="checkbox"/>
		non compatibile	<input type="checkbox"/>

9 DESTINAZIONE D'USO

9.1	residenza	PT	P1	AP
		<input checked="" type="checkbox"/>	<input checked="" type="checkbox"/>	<input type="checkbox"/>
9.2	artigianato	<input type="checkbox"/>	<input type="checkbox"/>	<input type="checkbox"/>
9.3	industria	<input type="checkbox"/>	<input type="checkbox"/>	<input type="checkbox"/>
9.4	commercio	<input type="checkbox"/>	<input type="checkbox"/>	<input type="checkbox"/>
9.5	uffici	<input type="checkbox"/>	<input type="checkbox"/>	<input type="checkbox"/>
9.6	esercizi pubblici	<input type="checkbox"/>	<input type="checkbox"/>	<input type="checkbox"/>
9.7	enti - associazioni	<input type="checkbox"/>	<input type="checkbox"/>	<input type="checkbox"/>
9.8	magazzini	<input type="checkbox"/>	<input type="checkbox"/>	<input type="checkbox"/>
9.9	uso pubblico	<input type="checkbox"/>	<input type="checkbox"/>	<input type="checkbox"/>
9.10	altro uso	<input type="checkbox"/>	<input type="checkbox"/>	<input type="checkbox"/>

10 DESTINAZIONE SUPERFICI SCOPERTE

10.1	cortili promiscuo	<input checked="" type="checkbox"/>	
10.2	giardini	<input type="checkbox"/>	
10.3	parcheggi	<input type="checkbox"/>	
10.4	altro	<input type="checkbox"/>	

11 STATO DI CONSERVAZIONE

11.1	strutture orizzontali	A	B	C	D
				<input checked="" type="checkbox"/>	
11.2	strutture verticali	<input checked="" type="checkbox"/>			
11.3	coperture			<input checked="" type="checkbox"/>	
11.4	gronde - pluviali	<input checked="" type="checkbox"/>			
11.5	intonaci			<input checked="" type="checkbox"/>	
11.6	serramenti			<input checked="" type="checkbox"/>	
11.7	altro				

12 SPAZI COMUNI COPERTI

12.1	atri e corridoi	A	B	C	D
		<input type="checkbox"/>	<input type="checkbox"/>	<input type="checkbox"/>	<input type="checkbox"/>
12.2	scale	<input type="checkbox"/>	<input type="checkbox"/>	<input type="checkbox"/>	<input type="checkbox"/>

13 UTILIZZO ABITAZIONI

13.1	piano terra	occ.	non occ.
		<input type="checkbox"/>	<input checked="" type="checkbox"/>
13.2	piano primo	<input type="checkbox"/>	<input checked="" type="checkbox"/>
13.3	piano secondo	<input type="checkbox"/>	<input type="checkbox"/>
13.4	piano terzo	<input type="checkbox"/>	<input type="checkbox"/>
13.5	altri piani	<input type="checkbox"/>	<input type="checkbox"/>

14 UTILIZZI DIVERSI

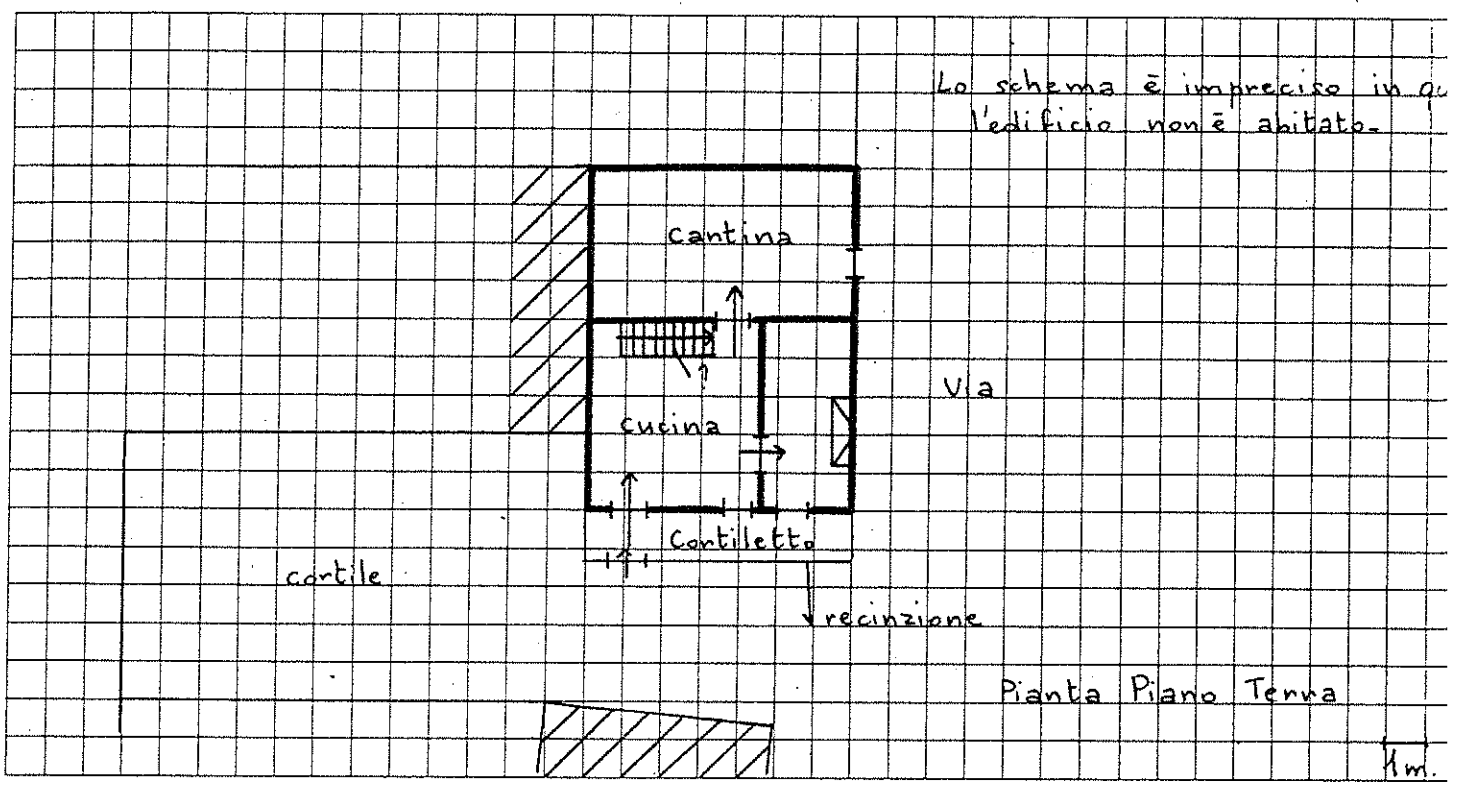
14.1	industriale	addetti	calpestio	n.p.
		<input type="checkbox"/>	<input type="checkbox"/>	<input type="checkbox"/>
14.2	artigianale	<input type="checkbox"/>	<input type="checkbox"/>	<input type="checkbox"/>
14.3	commerciale	<input type="checkbox"/>	<input type="checkbox"/>	<input type="checkbox"/>

15 ALLEGATI

15.1	doc. ARCHIVIO DI STATO	<input type="checkbox"/>
15.2	" " COMUNALE	<input type="checkbox"/>
15.3	" fotografica	<input type="checkbox"/>
15.4	scheda socio - economica	<input type="checkbox"/>
15.5	scheda tipologica	<input type="checkbox"/>
15.6	altro	<input type="checkbox"/>


15

INDICAZIONI E SCHEMI SULLA TIPOLOGIA EDILIZIA



16

DOCUMENTAZIONE FOTOGRAFICA



Quartiere Fraz. di Gargagnago

Isolato N. 6

Via loc. Monteleone

SCHEDA EDILIZIA N. 5

N. C. E. U. Partita

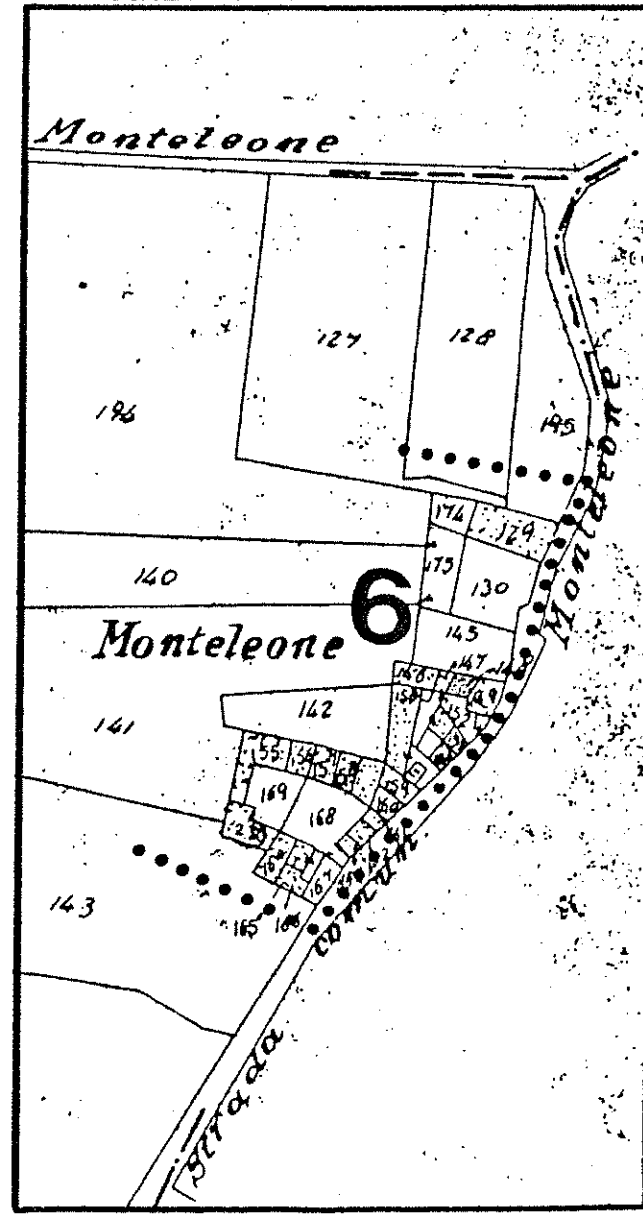
Mappale

C. T. Sez. B F. 16 Mapp. 148

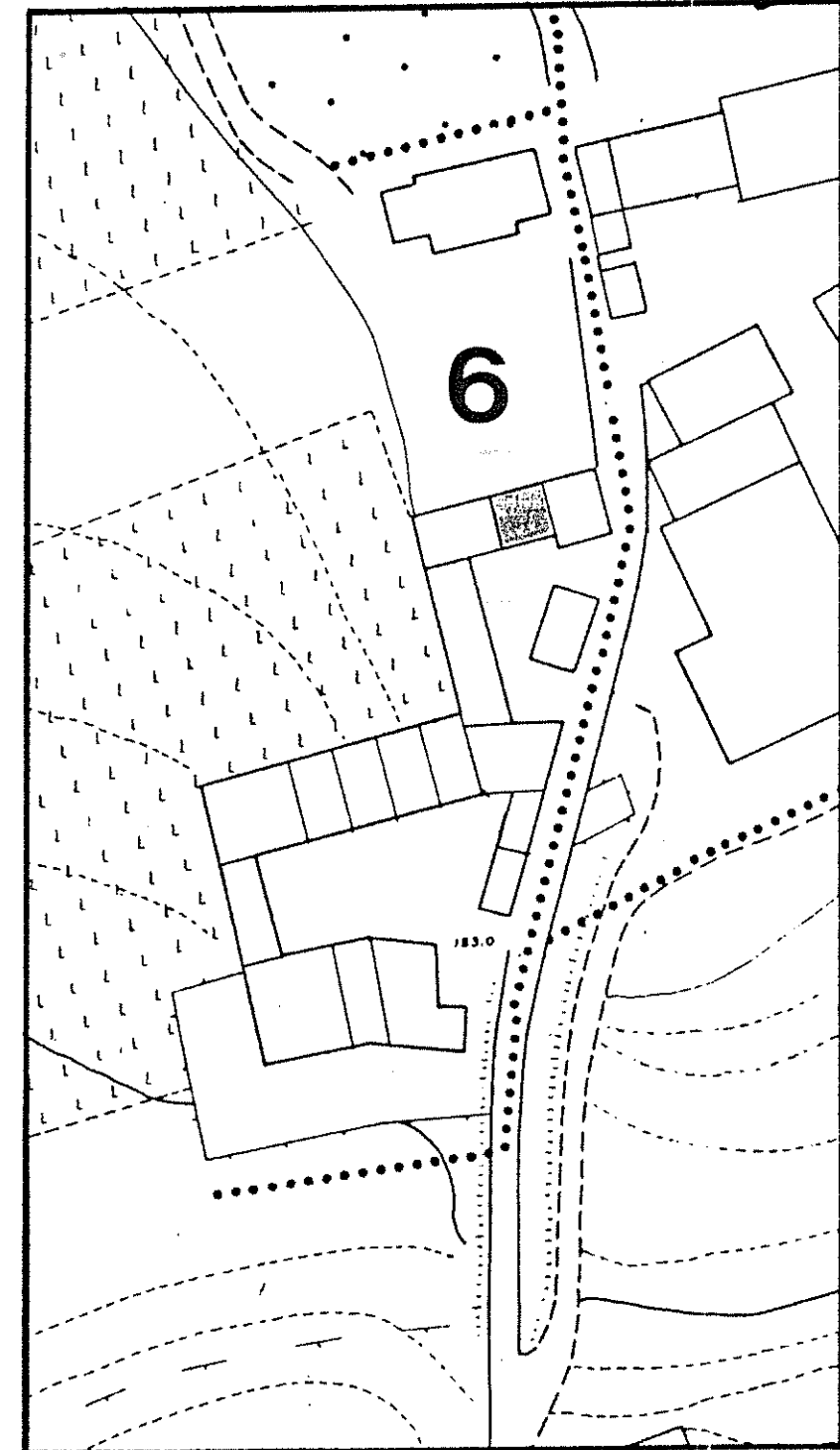
CATASTO

AEROFOTOGRAMMETRIA

SCALA 1: 2.000



SCALA 1: 1.000



1 DATI PARAMETRICI E FUNZIONALI

1.1	area fondiaria	mq.				
1.2	superficie coperta	mq.		45		
1.3	n. piani		2 + soffitta			
1.4	h in gronda	m.		8,00		
1.5	volume	mc.		360		
1.6	densità edilizia	mc./mq.				

2 APPROVVIGIONAMENTO

2.1	energia elettrica	si	no
2.2	gas		X
2.3	acqua	X	
2.4	pozzo		X

3 SMALTIMENTO

3.1	rete fognaria	si	no
3.2	pozzo nero		
3.3	dispersione		
3.4	fossa biologica		

4 PRESENZA DELL'IMPIANTO AL CATASTO

4.1	18	si	no
4.2	18	X	
4.3	19	X	

5 VINCOLI

5.1	esistenti L. 1089/39	
5.2	" L. 1497/39	
5.3	" L. 765/67	
5.4	di progetto	

6 INTERVENTI SUCCESSIVI

6.1	ristrutturazioni	si	no
6.2	restauri		X

creato una grossa apertura al piano terra

7 PROPRIETÀ

7.1	ente pubblico	
7.2	ente religioso	
7.3	società immobiliari	
7.4	condominio	
7.5	personale	X
7.6	altro	

8 DESTINAZIONE D'USO PREVALENTE

8.1	originaria	Residenza	
8.2	attuale	Deposito - Residenza non occupata	
	compatibile		
	non compatibile		

9 DESTINAZIONE D'USO

	PT	P1	AP
9.1	residenza	X	X
9.2	artigianato		
9.3	industria		
9.4	commercio		
9.5	uffici		
9.6	esercizi pubblici		
9.7	enti - associazioni		
9.8	magazzini		
9.9	uso pubblico		
9.10	altro uso		

10 DESTINAZIONE SUPERFICI SCOPERTE

10.1	cortili	
10.2	giardini	
10.3	parcheggi	
10.4	altro	

11 STATO DI CONSERVAZIONE

	A	B	C	D
11.1		X		
11.2		X		
11.3		X		
11.4	X			
11.5			X	
11.6			X	
11.7				

12 SPAZI COMUNI COPERTI

	A	B	C	D
12.1				
12.2				

13 UTILIZZO ABITAZIONI

	occ.	non occ.
13.1		X
13.2		X
13.3		
13.4		
13.5		

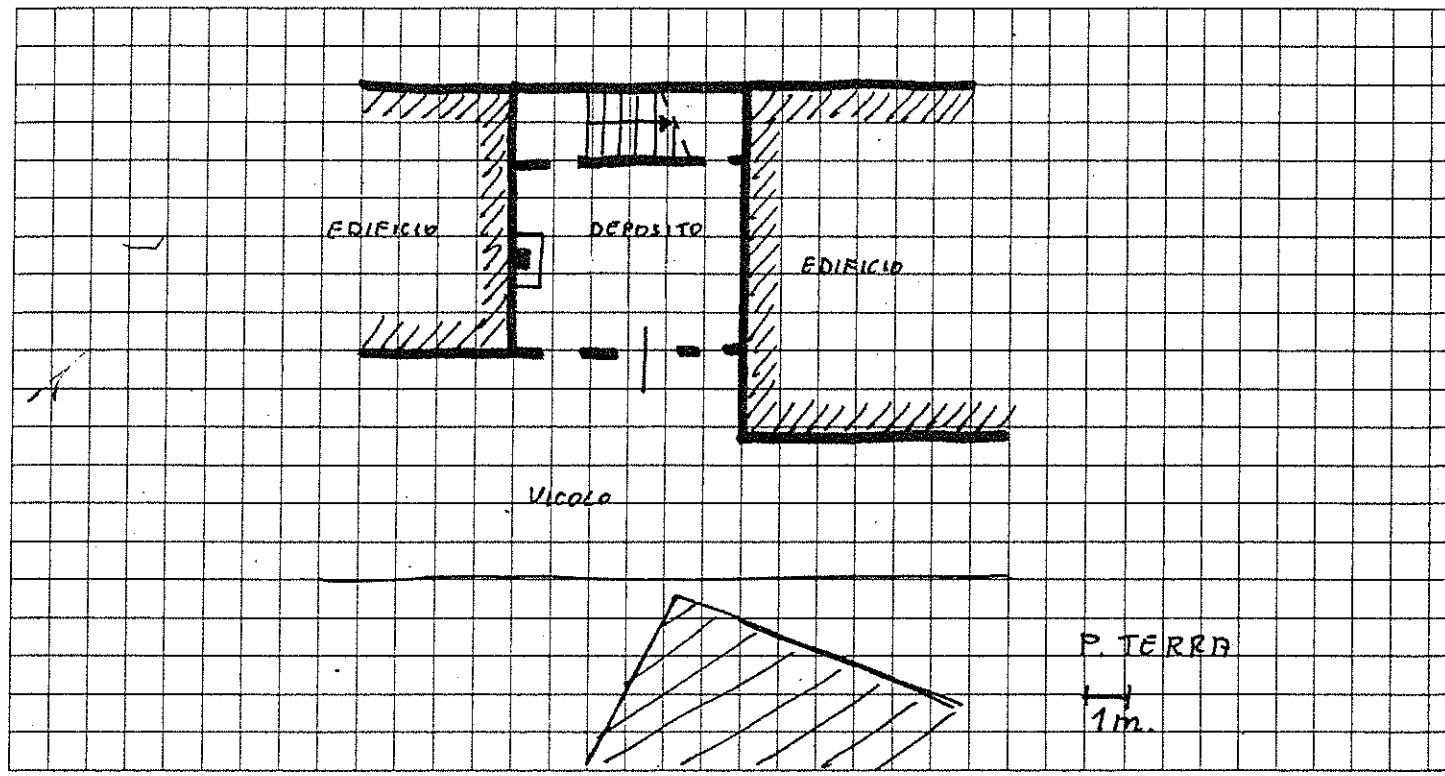
14 UTILIZZI DIVERSI

	addetti	calpestio	n.p.
14.1			
14.2			
14.3			

15 ALLEGATI

15.1	doc. ARCHIVIO DI STATO	
15.2	" " COMUNALE	
15.3	" fotografica	
15.4	scheda socio-economica	
15.5	scheda tipologica	
15.6	altro	

15 INDICAZIONI E SCHEMI SULLA TIPOLOGIA EDILIZIA



16 DOCUMENTAZIONE FOTOGRAFICA



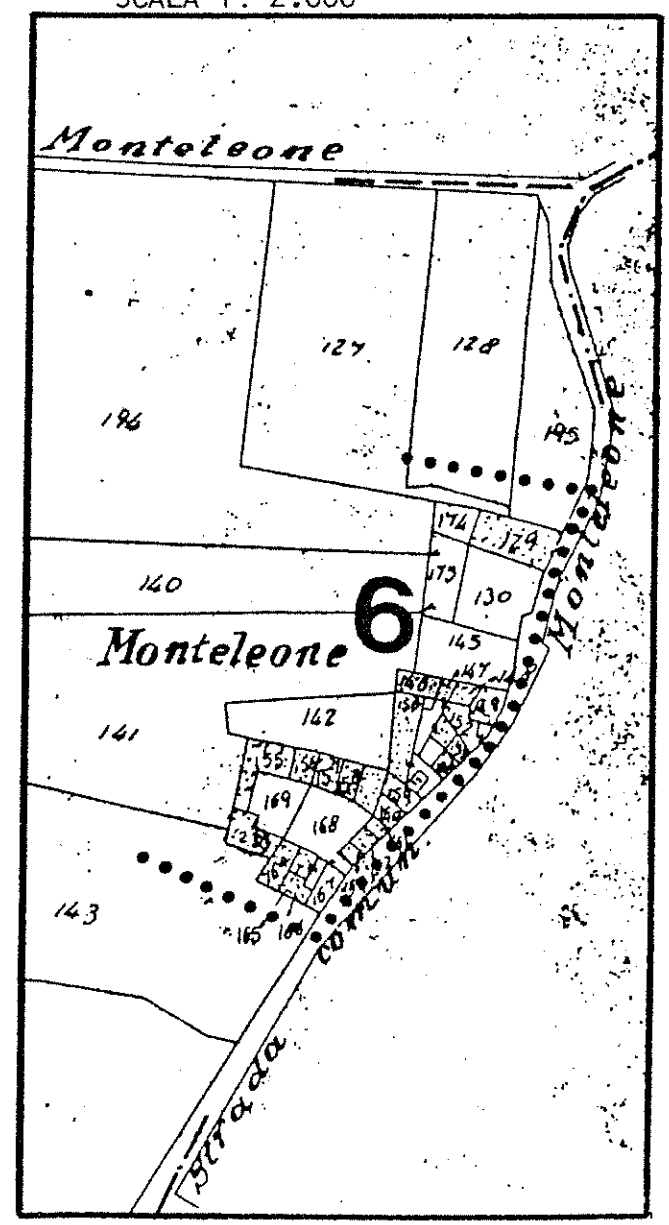
Quartiere Fraz. di Gargagnago
Isolato N. 6
Via loc. Monteleone

SCHEDA EDILIZIA N. 6
N. C. E. U. Partita
Mappale
C. T. Sez. B F. 16 Mapp. 147-146

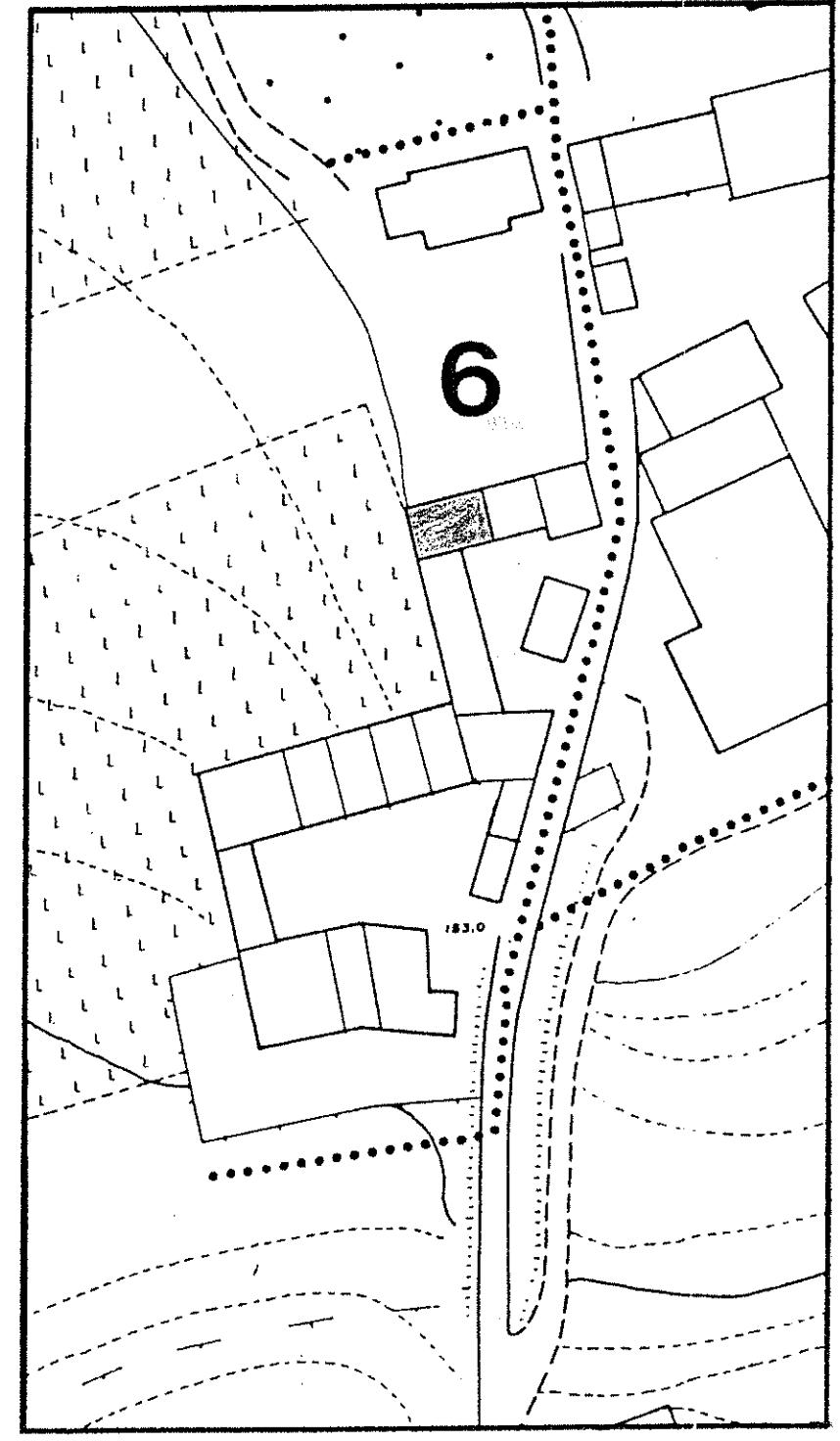
CATASTO

AEROFOTOGRAMMETRIA

SCALA 1: 2.000



SCALA 1: 1.000



1 DATI PARAMETRICI E FUNZIONALI

1.1	area fondiaria	mq.				
1.2	superficie coperta	mq.		6	5	
1.3	n. piani				3	
1.4	h in gronda	m.		8	5	0
1.5	volume	mc.		5	5	0
1.6	densità edilizia	mc./mq.				

2 APPROVVIGIONAMENTO

2.1	energia elettrica	si	no
		<input checked="" type="checkbox"/>	<input type="checkbox"/>
2.2	gas	<input type="checkbox"/>	<input checked="" type="checkbox"/>
2.3	acqua	<input checked="" type="checkbox"/>	<input type="checkbox"/>
2.4	pozzo	<input type="checkbox"/>	<input checked="" type="checkbox"/>

3 SMALTIMENTO

3.1	rete fognaria	si	no
		<input type="checkbox"/>	<input type="checkbox"/>
3.2	pozzo nero	<input type="checkbox"/>	<input type="checkbox"/>
3.3	dispersione	<input type="checkbox"/>	<input type="checkbox"/>
3.4	fossa biologica	<input type="checkbox"/>	<input type="checkbox"/>

4 PRESENZA DELL'IMPIANTO AL CATASTO

4.1	18	si	no
		<input type="checkbox"/>	<input type="checkbox"/>
4.2	18	<input checked="" type="checkbox"/>	<input type="checkbox"/>
4.3	19	<input checked="" type="checkbox"/>	<input type="checkbox"/>

5 VINCOLI

5.1	esistenti L. 1089/39	<input type="checkbox"/>
5.2	" L. 1497/39	<input type="checkbox"/>
5.3	" L. 765/67	<input type="checkbox"/>
5.4	di progetto	<input type="checkbox"/>

6 INTERVENTI SUCCESSIVI

6.1	ristrutturazioni	si	no
		<input type="checkbox"/>	<input checked="" type="checkbox"/>
6.2	restauri	<input type="checkbox"/>	<input checked="" type="checkbox"/>

7 PROPRIETÀ

7.1	ente pubblico	<input type="checkbox"/>
7.2	ente religioso	<input type="checkbox"/>
7.3	società immobiliari	<input type="checkbox"/>
7.4	condominio	<input type="checkbox"/>
7.5	personale	<input checked="" type="checkbox"/>
7.6	altro	<input type="checkbox"/>

8 DESTINAZIONE D'USO PREVALENTE

8.1	originaria	Residenza	<input type="checkbox"/>
8.2	attuale	Residenza temporanea	<input type="checkbox"/>
		compatibile	<input type="checkbox"/>
		non compatibile	<input type="checkbox"/>

9 DESTINAZIONE D'USO

9.1	residenza	PT	P1	AP
		<input checked="" type="checkbox"/>	<input checked="" type="checkbox"/>	<input checked="" type="checkbox"/>
9.2	artigianato	<input type="checkbox"/>	<input type="checkbox"/>	<input type="checkbox"/>
9.3	industria	<input type="checkbox"/>	<input type="checkbox"/>	<input type="checkbox"/>
9.4	commercio	<input type="checkbox"/>	<input type="checkbox"/>	<input type="checkbox"/>
9.5	uffici	<input type="checkbox"/>	<input type="checkbox"/>	<input type="checkbox"/>
9.6	esercizi pubblici	<input type="checkbox"/>	<input type="checkbox"/>	<input type="checkbox"/>
9.7	enti - associazioni	<input type="checkbox"/>	<input type="checkbox"/>	<input type="checkbox"/>
9.8	magazzini	<input type="checkbox"/>	<input type="checkbox"/>	<input type="checkbox"/>
9.9	uso pubblico	<input type="checkbox"/>	<input type="checkbox"/>	<input type="checkbox"/>
9.10	altro uso	<input type="checkbox"/>	<input type="checkbox"/>	<input type="checkbox"/>

10 DESTINAZIONE SUPERFICI SCOPERTE

10.1	cortili	<input checked="" type="checkbox"/>	mq.
10.2	giardini	<input type="checkbox"/>	
10.3	parcheggi	<input type="checkbox"/>	
10.4	altro	<input type="checkbox"/>	

11 STATO DI CONSERVAZIONE

11.1	strutture orizzontali	A	B	C	D
		<input checked="" type="checkbox"/>	<input type="checkbox"/>	<input type="checkbox"/>	<input type="checkbox"/>
11.2	strutture verticali	<input checked="" type="checkbox"/>	<input type="checkbox"/>	<input type="checkbox"/>	<input type="checkbox"/>
11.3	coperture	<input type="checkbox"/>	<input checked="" type="checkbox"/>	<input type="checkbox"/>	<input type="checkbox"/>
11.4	gronde - pluviali	<input checked="" type="checkbox"/>	<input type="checkbox"/>	<input type="checkbox"/>	<input type="checkbox"/>
11.5	intonaci	<input checked="" type="checkbox"/>	<input type="checkbox"/>	<input type="checkbox"/>	<input type="checkbox"/>
11.6	serramenti	<input checked="" type="checkbox"/>	<input type="checkbox"/>	<input type="checkbox"/>	<input type="checkbox"/>
11.7	altro	<input type="checkbox"/>	<input type="checkbox"/>	<input type="checkbox"/>	<input type="checkbox"/>

12 SPAZI COMUNI COPERTI

12.1	atri e corridoi	A	B	C	D
		<input type="checkbox"/>	<input type="checkbox"/>	<input type="checkbox"/>	<input type="checkbox"/>
12.2	scale	<input type="checkbox"/>	<input type="checkbox"/>	<input type="checkbox"/>	<input type="checkbox"/>

13 UTILIZZO ABITAZIONI

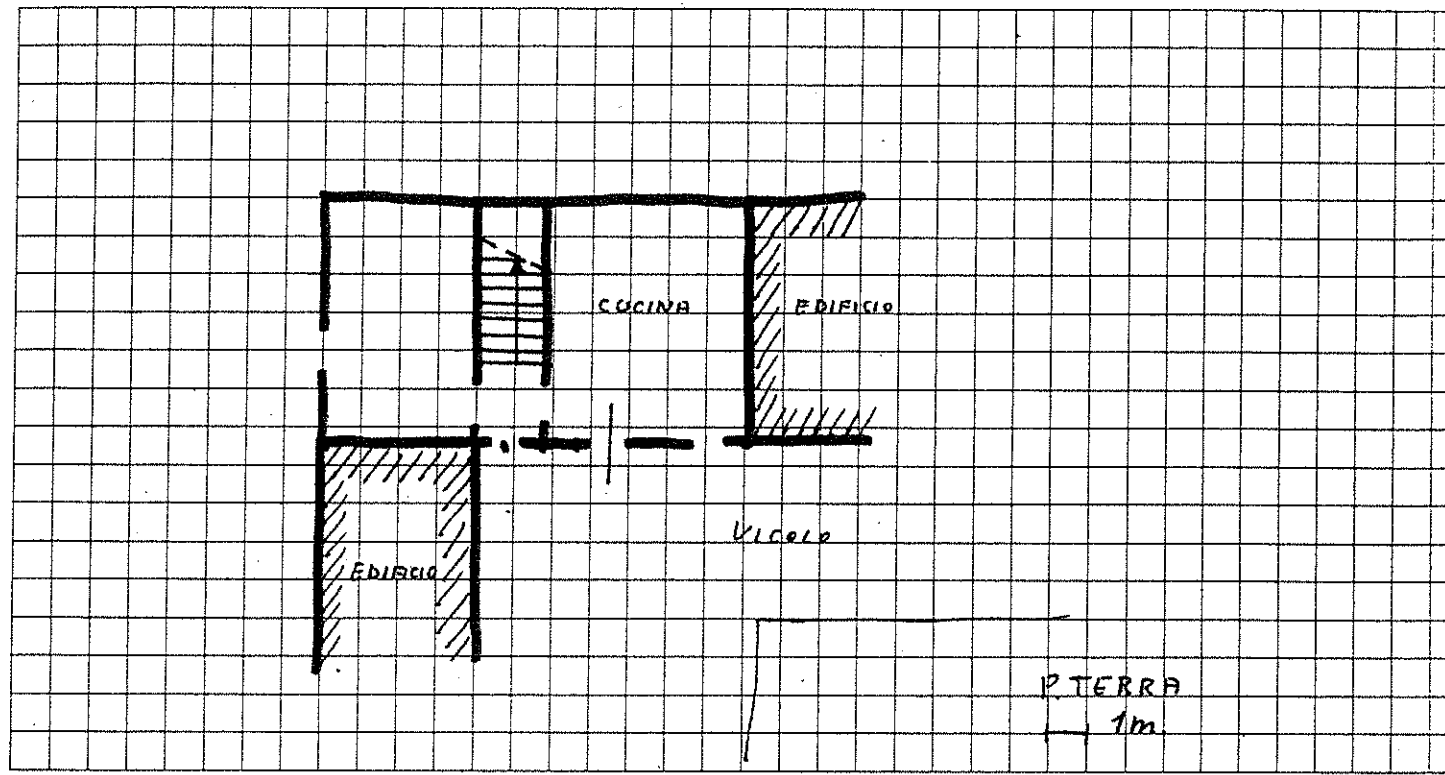
13.1	piano terra	occ.	non occ.
		<input type="checkbox"/>	<input checked="" type="checkbox"/>
13.2	piano primo	<input type="checkbox"/>	<input checked="" type="checkbox"/>
13.3	piano secondo	<input type="checkbox"/>	<input checked="" type="checkbox"/>
13.4	piano terzo	<input type="checkbox"/>	<input type="checkbox"/>
13.5	altri piani	<input type="checkbox"/>	<input type="checkbox"/>

14 UTILIZZI DIVERSI

14.1	industriale	addetti	calpestio	n.p.
		<input type="checkbox"/>	<input type="checkbox"/>	<input type="checkbox"/>
14.2	artigianale	<input type="checkbox"/>	<input type="checkbox"/>	<input type="checkbox"/>
14.3	commerciale	<input type="checkbox"/>	<input type="checkbox"/>	<input type="checkbox"/>

15 ALLEGATI

15.1	doc. ARCHIVIO DI STATO	<input type="checkbox"/>
15.2	" " COMUNALE	<input type="checkbox"/>
15.3	" fotografica	<input type="checkbox"/>
15.4	scheda socio - economica	<input type="checkbox"/>
15.5	scheda tipologica	<input type="checkbox"/>
15.6	altro	<input type="checkbox"/>



Quartiere Frazione Gangagnago

Isolato N. 6

Via Loc. Monteleone

SCHEDA EDILIZIA N. 7

N. C. E. U. Partita

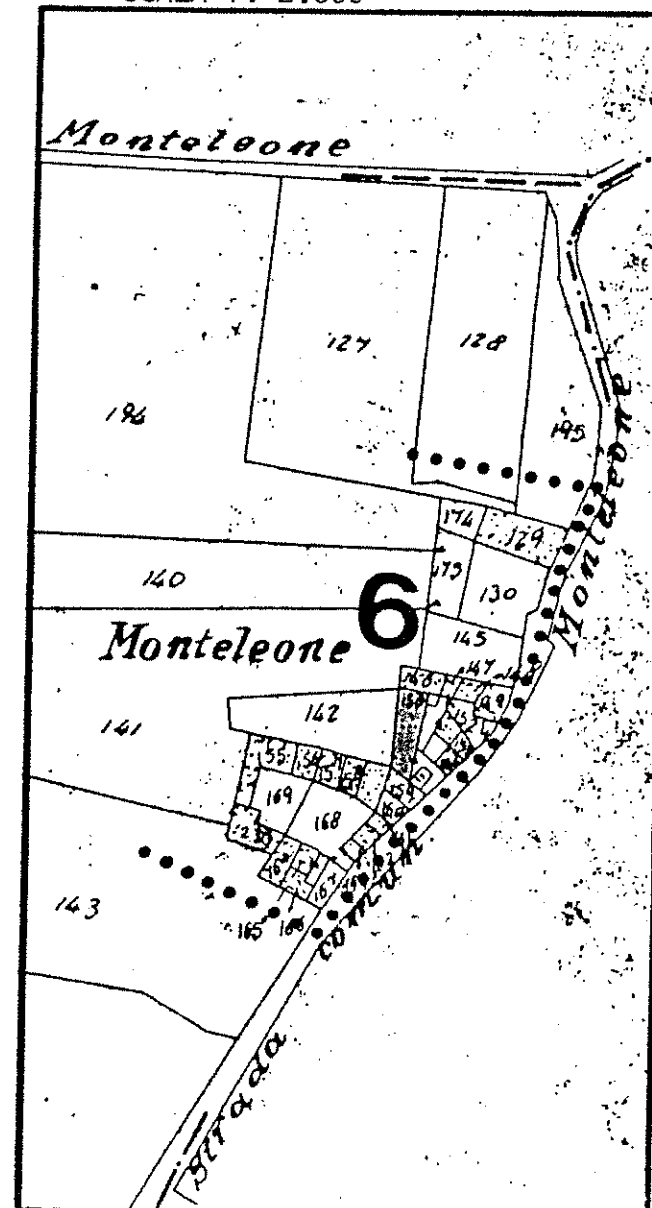
Mappale

C. T. Sez. B F. 16 Mapp. 150

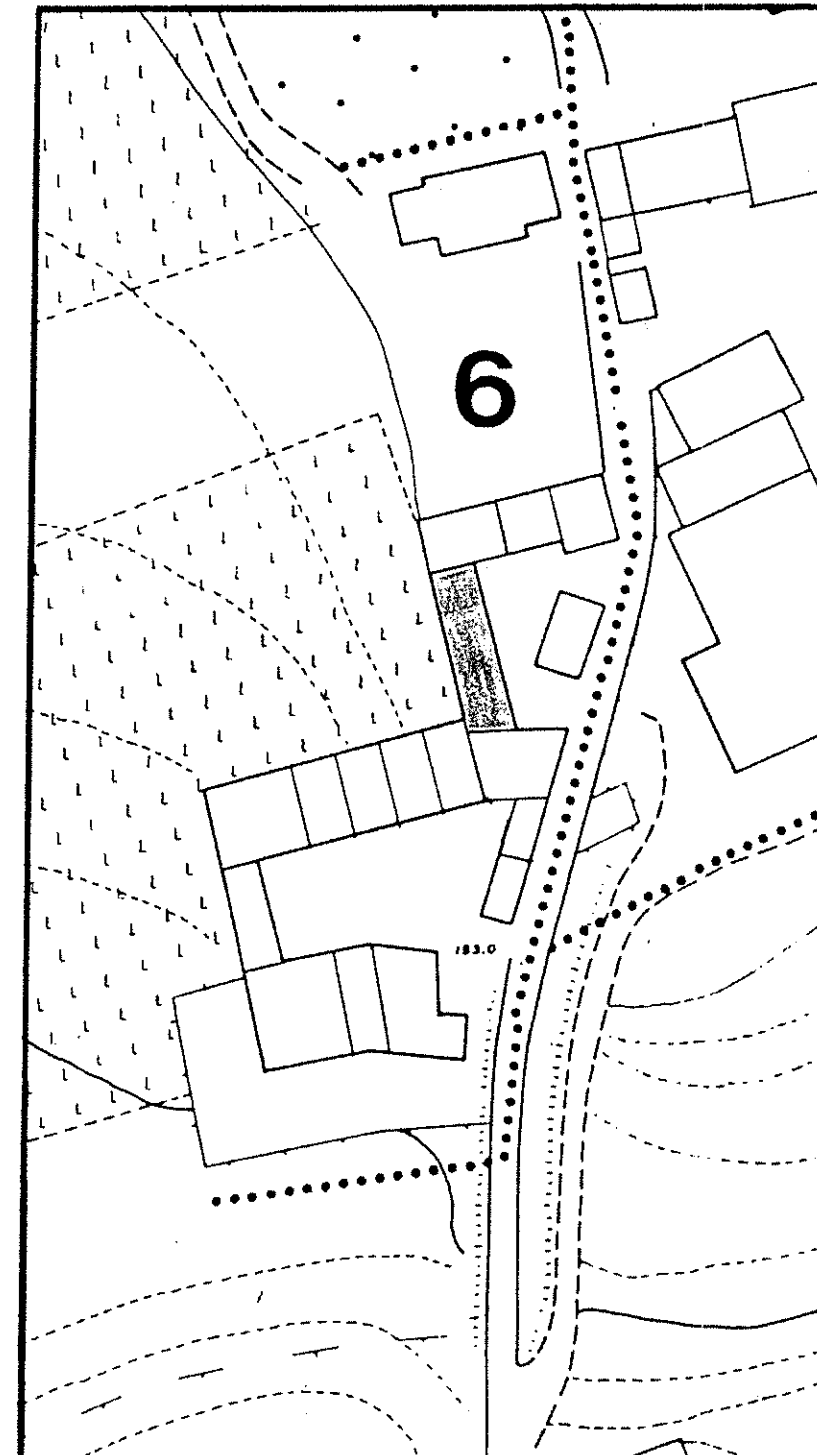
CATASTO

AEROFOTOGRAMMETRIA

SCALA 1: 2.000



SCALA 1: 1.000



1 DATI PARAMETRICI E FUNZIONALI

1.1	area fondiaria	mq.				
1.2	superficie coperta	mq.		1080		
1.3	n. piani				2	
1.4	h in gronda	m.		60		
1.5	volume	mc.		6480		
1.6	densità edilizia	mc./mq.				

2 APPROVVIGIONAMENTO

2.1	energia elettrica	si	no
2.2	gas	<input checked="" type="checkbox"/>	<input checked="" type="checkbox"/>
2.3	acqua	<input checked="" type="checkbox"/>	<input type="checkbox"/>
2.4	pozzo	<input type="checkbox"/>	<input checked="" type="checkbox"/>

3 SMALTIMENTO

3.1	rete fognaria	si	no
3.2	pozzo nero	<input type="checkbox"/>	<input type="checkbox"/>
3.3	dispersione	<input type="checkbox"/>	<input type="checkbox"/>
3.4	fossa biologica	<input type="checkbox"/>	<input type="checkbox"/>

4 PRESENZA DELL'IMPIANTO AL CATASTO

4.1	18	si	no
4.2	18	<input type="checkbox"/>	<input checked="" type="checkbox"/>
4.3	19	<input checked="" type="checkbox"/>	<input type="checkbox"/>

5 VINCOLI

5.1	esistenti L. 1089/39	<input type="checkbox"/>
5.2	" L. 1497/39	<input type="checkbox"/>
5.3	" L. 765/67	<input type="checkbox"/>
5.4	di progetto	<input type="checkbox"/>

6 INTERVENTI SUCCESSIVI

6.1	ristrutturazioni parte e nuova costruz.	si	no
6.2	restauri	<input checked="" type="checkbox"/>	<input type="checkbox"/>

7 PROPRIETÀ

7.1	ente pubblico	<input type="checkbox"/>
7.2	ente religioso	<input type="checkbox"/>
7.3	società immobiliari	<input type="checkbox"/>
7.4	condominio	<input type="checkbox"/>
7.5	personale	<input checked="" type="checkbox"/>
7.6	altro	<input type="checkbox"/>

8 DESTINAZIONE D'USO PREVALENTE

8.1	originaria	Residenza	<input type="checkbox"/>
8.2	attuale	Residenza	<input type="checkbox"/>
		compatibile	<input type="checkbox"/>
		non compatibile	<input type="checkbox"/>

9 DESTINAZIONE D'USO

9.1	residenza	PT	P1	AP
9.2	artigianato	<input checked="" type="checkbox"/>	<input checked="" type="checkbox"/>	<input type="checkbox"/>
9.3	industria	<input type="checkbox"/>	<input type="checkbox"/>	<input type="checkbox"/>
9.4	commercio	<input type="checkbox"/>	<input type="checkbox"/>	<input type="checkbox"/>
9.5	uffici	<input type="checkbox"/>	<input type="checkbox"/>	<input type="checkbox"/>
9.6	esercizi pubblici	<input type="checkbox"/>	<input type="checkbox"/>	<input type="checkbox"/>
9.7	enti - associazioni	<input type="checkbox"/>	<input type="checkbox"/>	<input type="checkbox"/>
9.8	magazzini	<input type="checkbox"/>	<input type="checkbox"/>	<input type="checkbox"/>
9.9	uso pubblico	<input type="checkbox"/>	<input type="checkbox"/>	<input type="checkbox"/>
9.10	altro uso	<input type="checkbox"/>	<input type="checkbox"/>	<input type="checkbox"/>

10 DESTINAZIONE SUPERFICI SCOPERTE

10.1	cortili	<input checked="" type="checkbox"/>
10.2	giardini	<input type="checkbox"/>
10.3	parcheggi	<input type="checkbox"/>
10.4	altro garage 4P.	<input checked="" type="checkbox"/>

11 STATO DI CONSERVAZIONE

11.1	strutture orizzontali	A	B/C	D
11.2	strutture verticali	<input checked="" type="checkbox"/>	<input checked="" type="checkbox"/>	<input type="checkbox"/>
11.3	coperture	<input checked="" type="checkbox"/>	<input checked="" type="checkbox"/>	<input type="checkbox"/>
11.4	gronde - pluviali	<input checked="" type="checkbox"/>	<input checked="" type="checkbox"/>	<input type="checkbox"/>
11.5	intonaci	<input checked="" type="checkbox"/>	<input checked="" type="checkbox"/>	<input type="checkbox"/>
11.6	serramenti	<input checked="" type="checkbox"/>	<input checked="" type="checkbox"/>	<input type="checkbox"/>
11.7	altro	<input type="checkbox"/>	<input type="checkbox"/>	<input type="checkbox"/>

12 SPAZI COMUNI COPERTI

12.1	atri e corridoi	A	B	C	D
12.2	scale	<input type="checkbox"/>	<input type="checkbox"/>	<input type="checkbox"/>	<input type="checkbox"/>

13 UTILIZZO ABITAZIONI n

13.1	piano terra	2	<input type="checkbox"/>
13.2	piano primo	<input checked="" type="checkbox"/>	<input type="checkbox"/>
13.3	piano secondo	<input checked="" type="checkbox"/>	<input type="checkbox"/>
13.4	piano terzo	<input type="checkbox"/>	<input type="checkbox"/>
13.5	altri piani	<input type="checkbox"/>	<input type="checkbox"/>

14 UTILIZZI DIVERSI

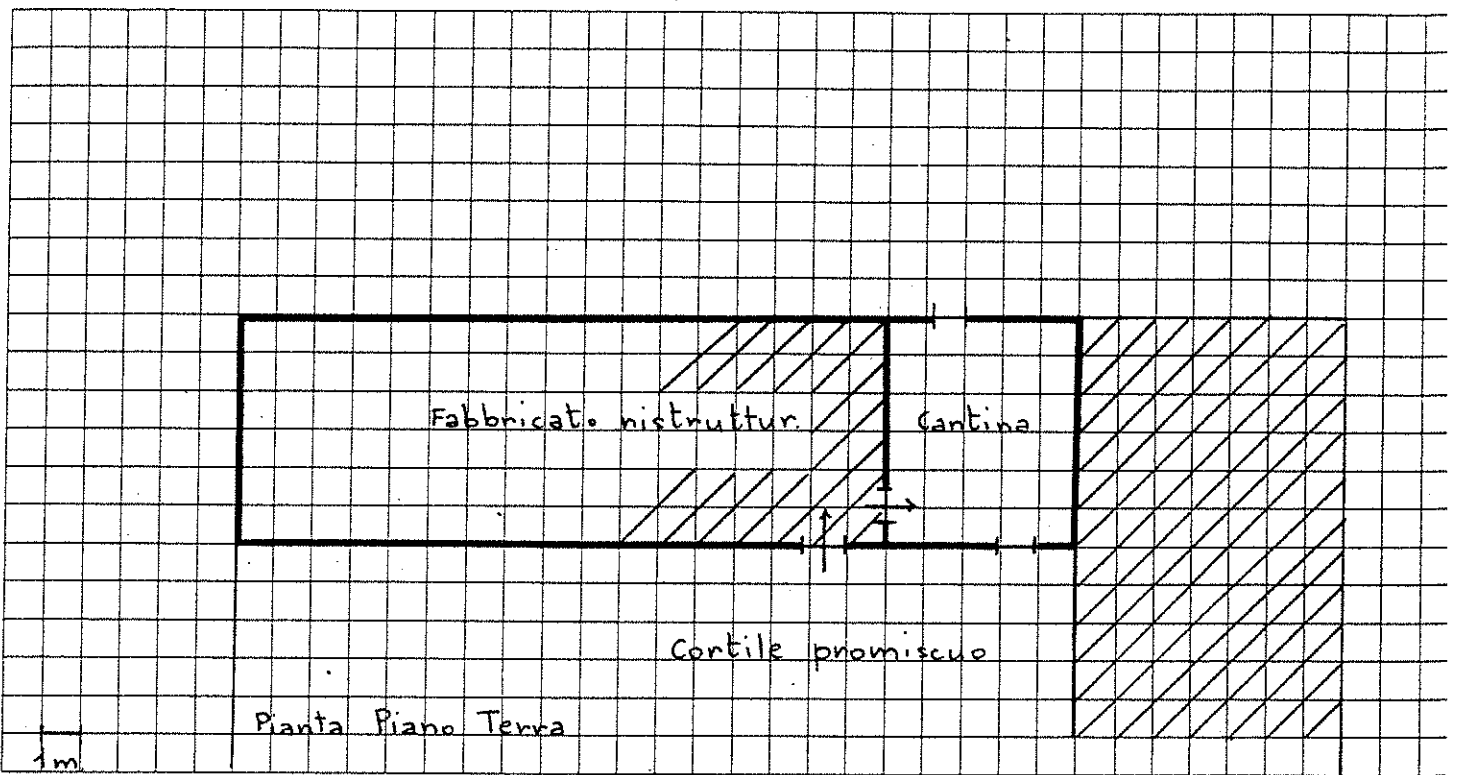
14.1	industriale	addetti	calpestio	n.p.
14.2	artigianale	<input type="checkbox"/>	<input type="checkbox"/>	<input type="checkbox"/>
14.3	commerciale	<input type="checkbox"/>	<input type="checkbox"/>	<input type="checkbox"/>

15 ALLEGATI

15.1	doc. ARCHIVIO DI STATO	<input type="checkbox"/>
15.2	" " COMUNALE	<input type="checkbox"/>
15.3	" fotografica	<input type="checkbox"/>
15.4	scheda socio - economica	<input type="checkbox"/>
15.5	scheda tipologica	<input type="checkbox"/>
15.6	altro	<input type="checkbox"/>


15

INDICAZIONI E SCHEMI SULLA TIPOLOGIA EDILIZIA



16

DOCUMENTAZIONE FOTOGRAFICA



Quartiere Fraz. di Gargagnano

Isolato N. 6

Via loc. Monteleone n° 18

SCHEDA EDILIZIA N. 8

N. C. E. U. Partita

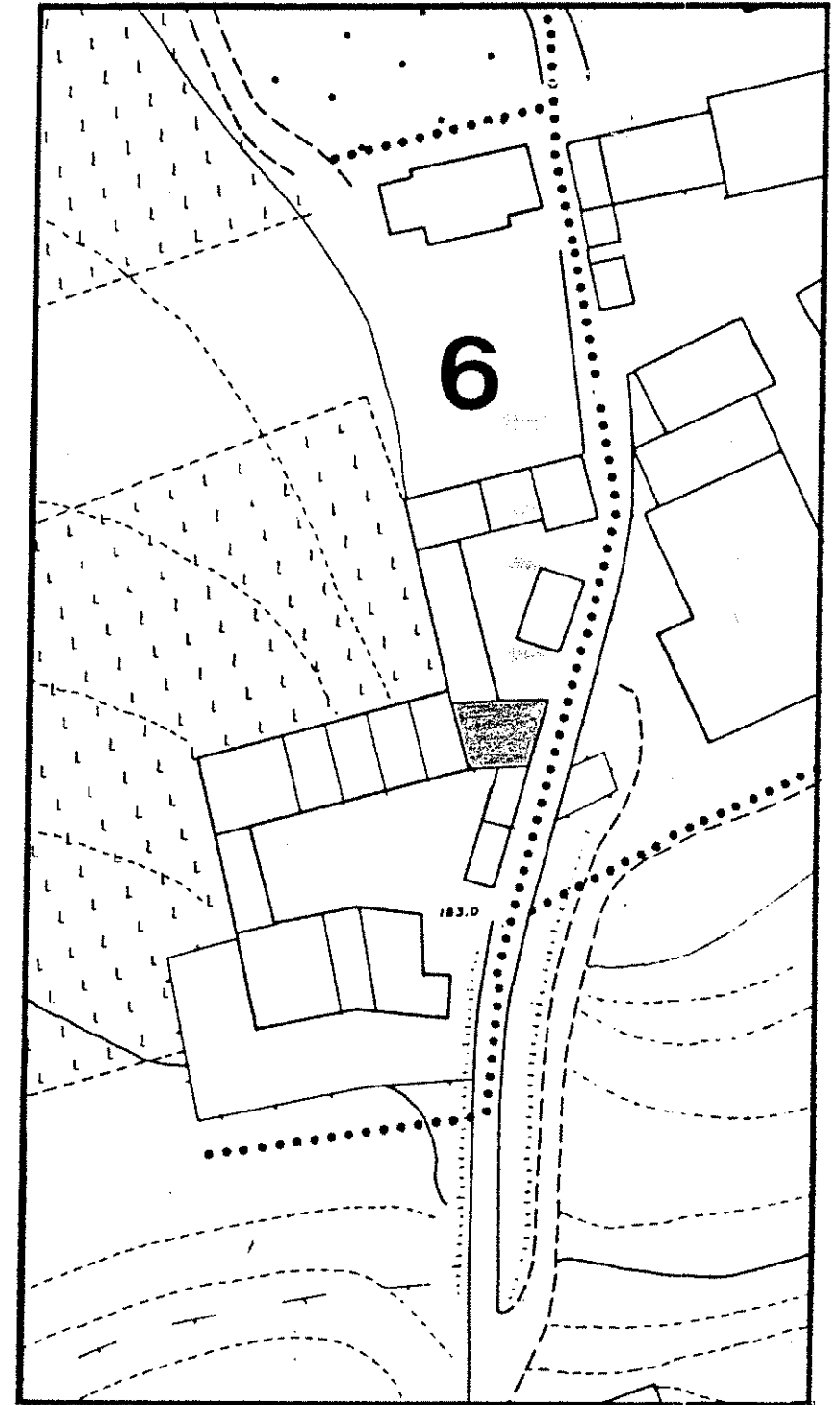
Mappale

C. T. Sez. B F. 16 Mapp. 159-160 (pa

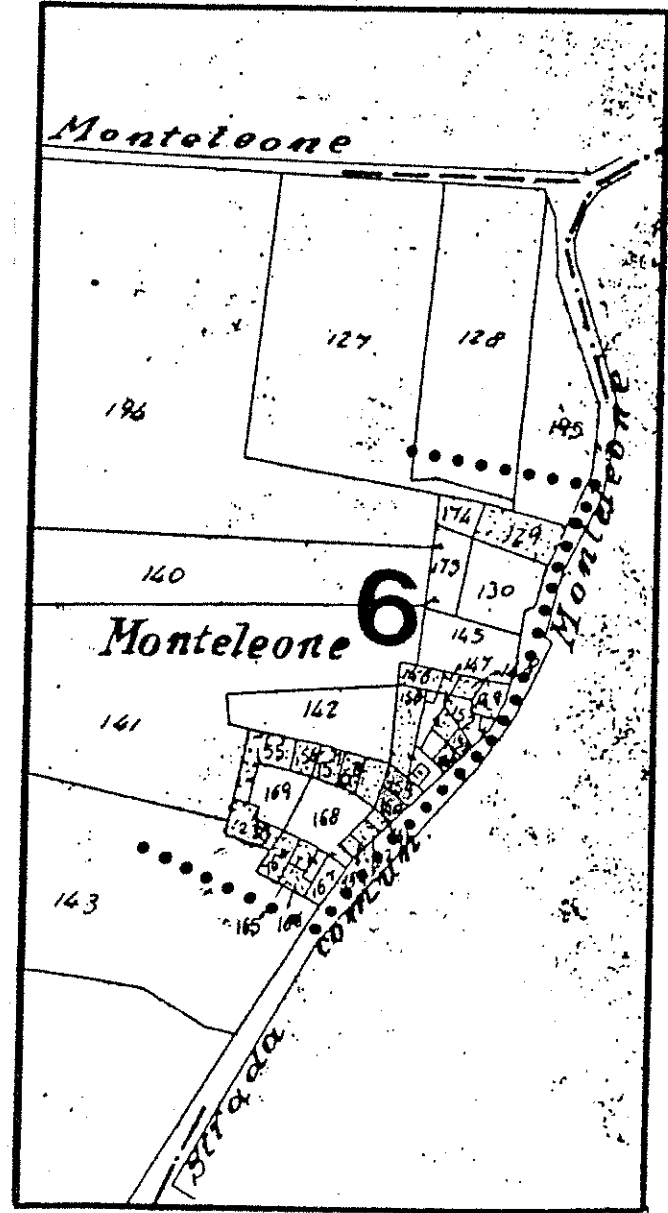
CATASTO

AEROFOTOGRAMMETRIA

SCALA 1: 1.000



SCALA 1: 2.000



1 DATI PARAMETRICI E FUNZIONALI

1.1 area fondiaria mq.

			70	

1.2 superficie coperta mq.

1.3 n. piani

1.4 h in gronda m.

			10	

1.5 volume mc.

			700	

1.6 densità edilizia mc./mq.

2 APPROVVIGIONAMENTO

2.1 energia elettrica

si	no
X	

2.2 gas

si	no
	X

2.3 acqua

si	no
X	

2.4 pozzo

si	no
	X

3 SMALTIMENTO

3.1 rete fognaria

si	no

3.2 pozzo nero

si	no

3.3 dispersione

si	no

3.4 fossa biologica

si	no

4 PRESENZA DELL'IMPIANTO AL CATASTO

4.1 18

si	no

4.2 18

si	no
X	

4.3 19

si	no
X	

5 VINCOLI

5.1 esistenti L. 1089/39

5.2 " L. 1497/39

5.3 " L. 765/67

5.4 di progetto

6 INTERVENTI SUCCESSIVI

6.1 ristrutturazioni

si	no
	X

6.2 restauri

si	no
X	

7 PROPRIETÀ

7.1 ente pubblico

7.2 ente religioso

7.3 società immobiliari

7.4 condominio

7.5 personale

X

7.6 altro

8 DESTINAZIONE D'USO PREVALENTE

8.1 originaria *Residenza*

8.2 attuale *Residenza*

compatibile

non compatibile

9 DESTINAZIONE D'USO

9.1 residenza

PT	P1	AP
	X	X

9.2 artigianato

--	--	--

9.3 industria

--	--	--

9.4 commercio

--	--	--

9.5 uffici

--	--	--

9.6 esercizi pubblici

--	--	--

9.7 enti - associazioni

--	--	--

9.8 magazzini

--	--	--

9.9 uso pubblico

--	--	--

9.10 altro uso

X		X
---	--	---

10 DESTINAZIONE SUPERFICI SCOPERTE

10.1 cortili *interni*

X

10.2 giardini

--

10.3 parcheggi

--

10.4 altro

--

11 STATO DI CONSERVAZIONE

11.1 strutture orizzontali

A	B	C	D
	X		

11.2 strutture verticali

A	B	C	D
X			

11.3 coperture

A	B	C	D
	X		

11.4 gronde - pluviali

A	B	C	D
X			

11.5 intonaci

A	B	C	D
X			

11.6 serramenti

A	B	C	D
X			

11.7 altro

A	B	C	D

12 SPAZI COMUNI COPERTI

12.1 atri e corridoi

A	B	C	D

12.2 scale

A	B	C	D

13 UTILIZZO ABITAZIONI

13.1 piano terra

1	
X	

13.2 piano primo

1	
X	

13.3 piano secondo

1	
X	

13.4 piano terzo

1	

13.5 altri piani

1	

occ. non occ. sup.

14 UTILIZZI DIVERSI

14.1 industriale

addetti	calpestio	n.p.

14.2 artigianale

addetti	calpestio	n.p.

14.3 commerciale

addetti	calpestio	n.p.

15 ALLEGATI

15.1 doc. ARCHIVIO DI STATO

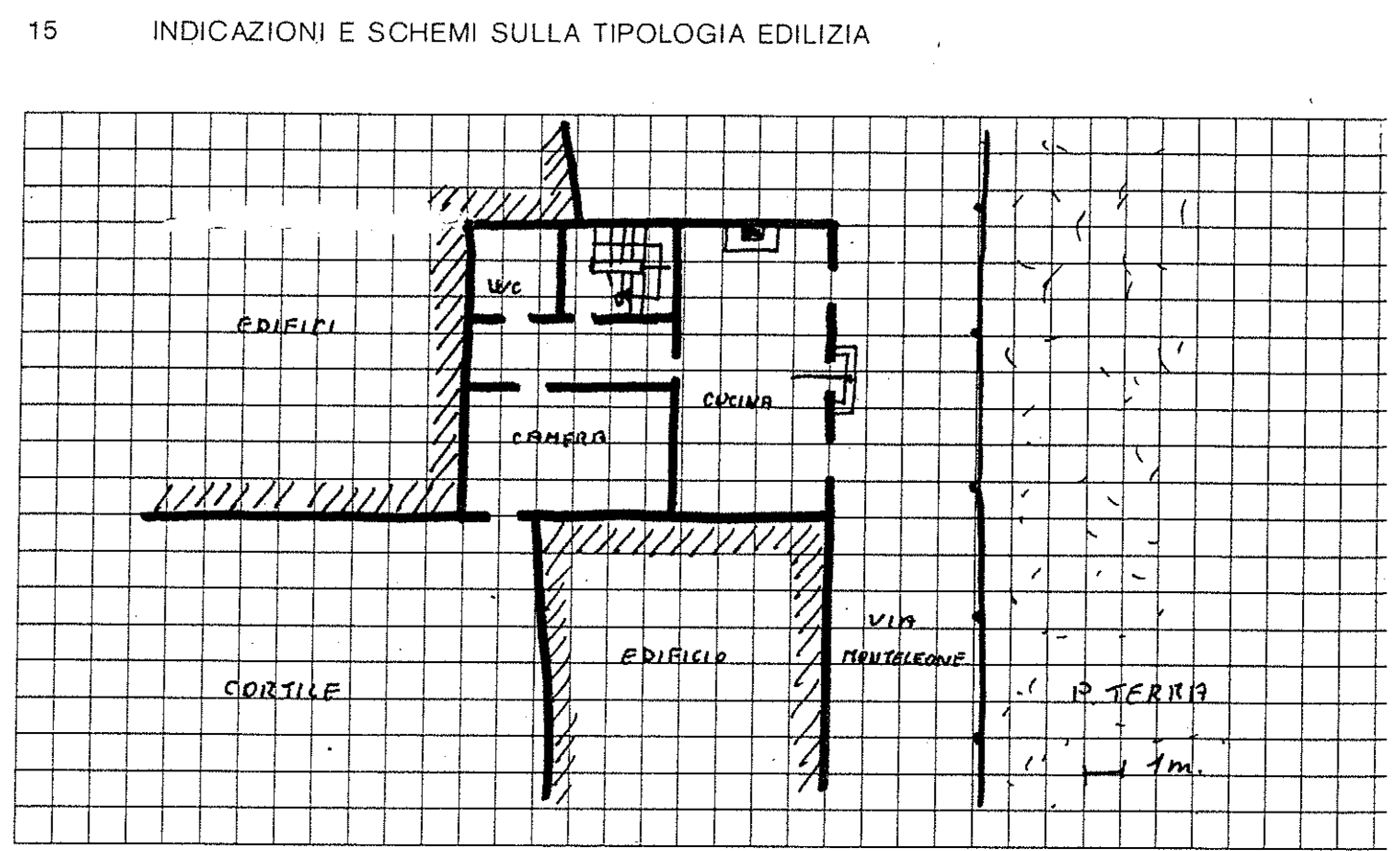
15.2 " " COMUNALE

15.3 " fotografica

15.4 scheda socio-economica

15.5 scheda tipologica

15.6 altro



16 DOCUMENTAZIONE FOTOGRAFICA



A = BUONO B = MEDIOCRE C = CATTIVO D = PESSIMO



Quartiere Fraz. di Gargagnano

Isolato N. 6

Via loc. Monteleone n° 19

SCHEDA EDILIZIA N. 9

N. C. E. U. Partita

Mappale

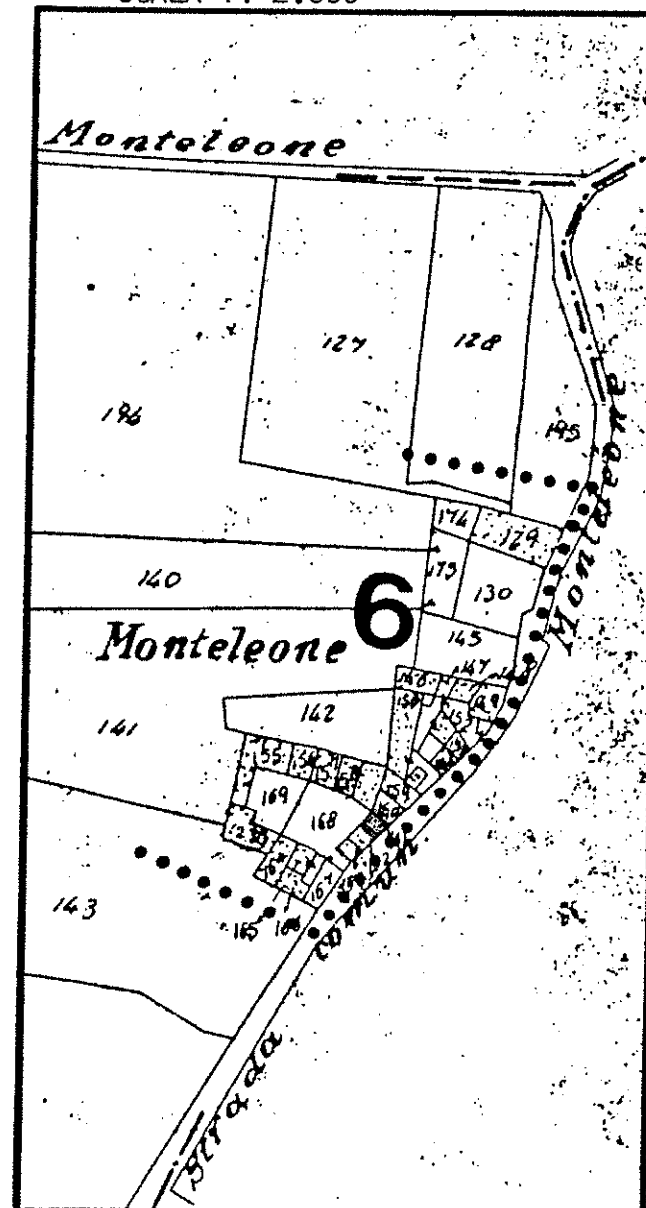
C. T. Sez. B F. 16 Mapp. 161 e

160 (parte)

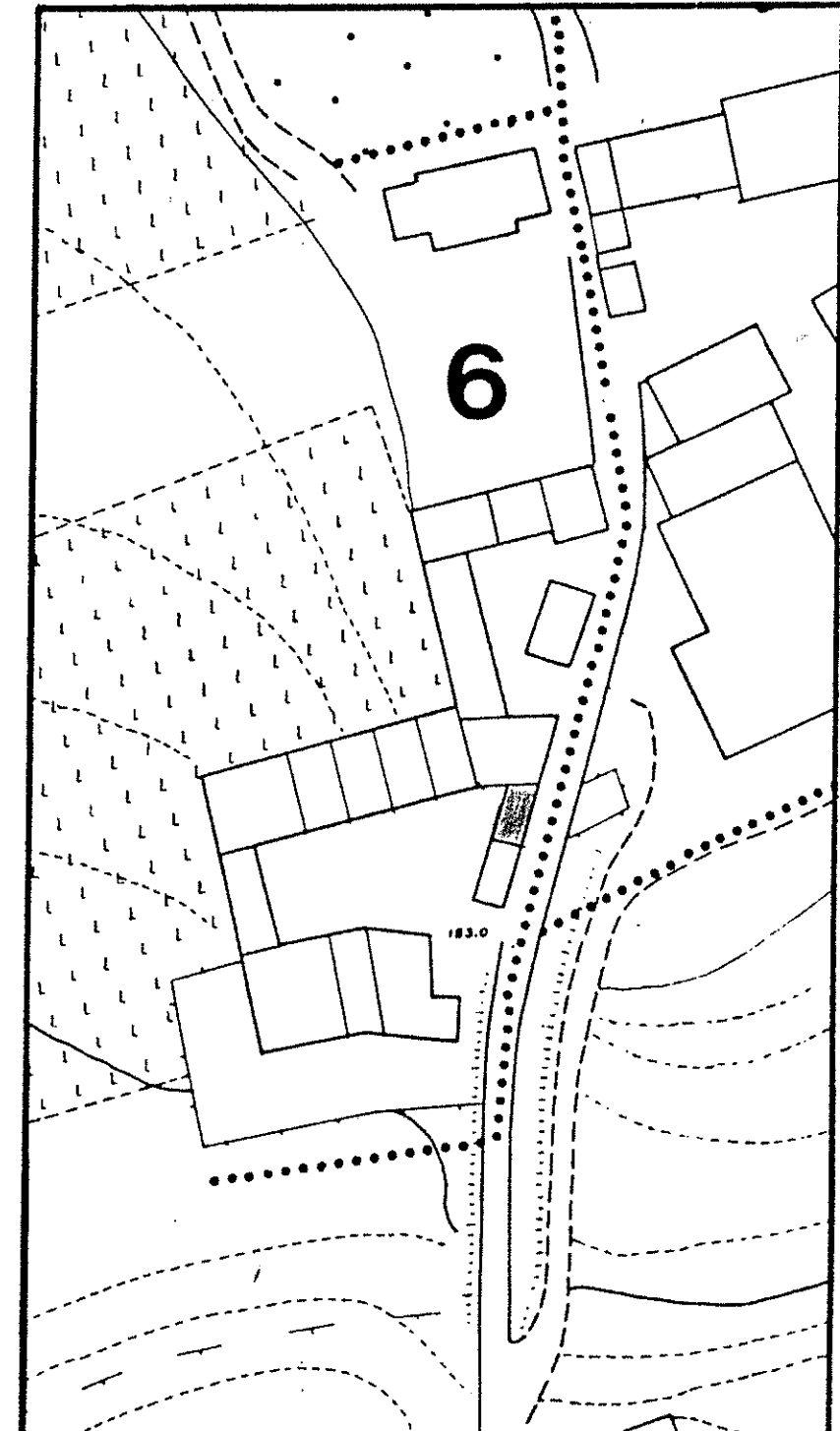
CATASTO

AEROFOTOGRAMMETRIA

SCALA 1: 2.000



SCALA 1: 1.000



1 DATI PARAMETRICI E FUNZIONALI

1.1 area fondiaria mq.

		50		

1.2 superficie coperta mq.

		50		
--	--	----	--	--

1.3 n. piani

		3+1amint.		
--	--	-----------	--	--

1.4 h in gronda m.

		h.m.	10	
--	--	------	----	--

1.5 volume mc.

		500		
--	--	-----	--	--

1.6 densità edilizia mc./mq.

--	--	--	--	--

2 APPROVVIGIONAMENTO

2.1 energia elettrica

si	no
X	

2.2 gas

si	no
	X

2.3 acqua

si	no
X	

2.4 pozzo

si	no
	X

3 SMALTIMENTO

3.1 rete fognaria

si	no

3.2 pozzo nero

si	no

3.3 dispersione

si	no

3.4 fossa biologica

si	no

4 PRESENZA DELL'IMPIANTO AL CATASTO

4.1 18

si	no

4.2 18

si	no
X	

4.3 19

si	no
X	

5 VINCOLI

5.1 esistenti L. 1089/39

--

5.2 " L. 1497/39

--

5.3 " L. 765/67

--

5.4 di progetto

--

6 INTERVENTI SUCCESSIVI

6.1 ristrutturazioni

si	no
	X

6.2 restauri *interni vedi poggiate*

si	no
X	

7 PROPRIETÀ

7.1 ente pubblico

--

7.2 ente religioso

--

7.3 società immobiliari

--

7.4 condominio

--

7.5 personale

--

7.6 altro

--

8 DESTINAZIONE D'USO PREVALENTE

8.1 originaria *Residenza*

8.2 attuale *Residenza*

compatibile

--

non compatibile

--

9 DESTINAZIONE D'USO

9.1 residenza

PT	P1	AP
X	X	X

9.2 artigianato

--	--	--

9.3 industria

--	--	--

9.4 commercio

--	--	--

9.5 uffici

--	--	--

9.6 esercizi pubblici

--	--	--

9.7 enti - associazioni

--	--	--

9.8 magazzini

--	--	--

9.9 uso pubblico

--	--	--

9.10 altro uso

X		X
---	--	---

10 DESTINAZIONE SUPERFICI SCOPERTE

10.1 cortili *interni*

X	
---	--

10.2 giardini

--	--

10.3 parcheggi

--	--

10.4 altro

--	--

mq.

11 STATO DI CONSERVAZIONE

11.1 strutture orizzontali

A	B	C	D
	X		

11.2 strutture verticali

A	B	C	D
X			

11.3 coperture

A	B	C	D
	X		

11.4 gronde - pluviali

A	B	C	D
X			

11.5 intonaci

A	B	C	D
X			

11.6 serramenti

A	B	C	D
X			

11.7 altro

A	B	C	D

12 SPAZI COMUNI COPERTI

12.1 atri e corridoi

A	B	C	D

12.2 scale

A	B	C	D

13 UTILIZZO ABITAZIONI n

13.1 piano terra

1	
---	--

13.2 piano primo

X	
---	--

13.3 piano secondo

X	
---	--

13.4 piano terzo

X	
---	--

13.5 altri piani

--	--

occ. non occ.

14 UTILIZZI DIVERSI

14.1 industriale

addetti	calpestio	n.p.

14.2 artigianale

--	--	--

14.3 commerciale

--	--	--

15 ALLEGATI

15.1 doc. ARCHIVIO DI STATO

--

15.2 " " COMUNALE

--

15.3 " fotografica

--

15.4 scheda socio-economica

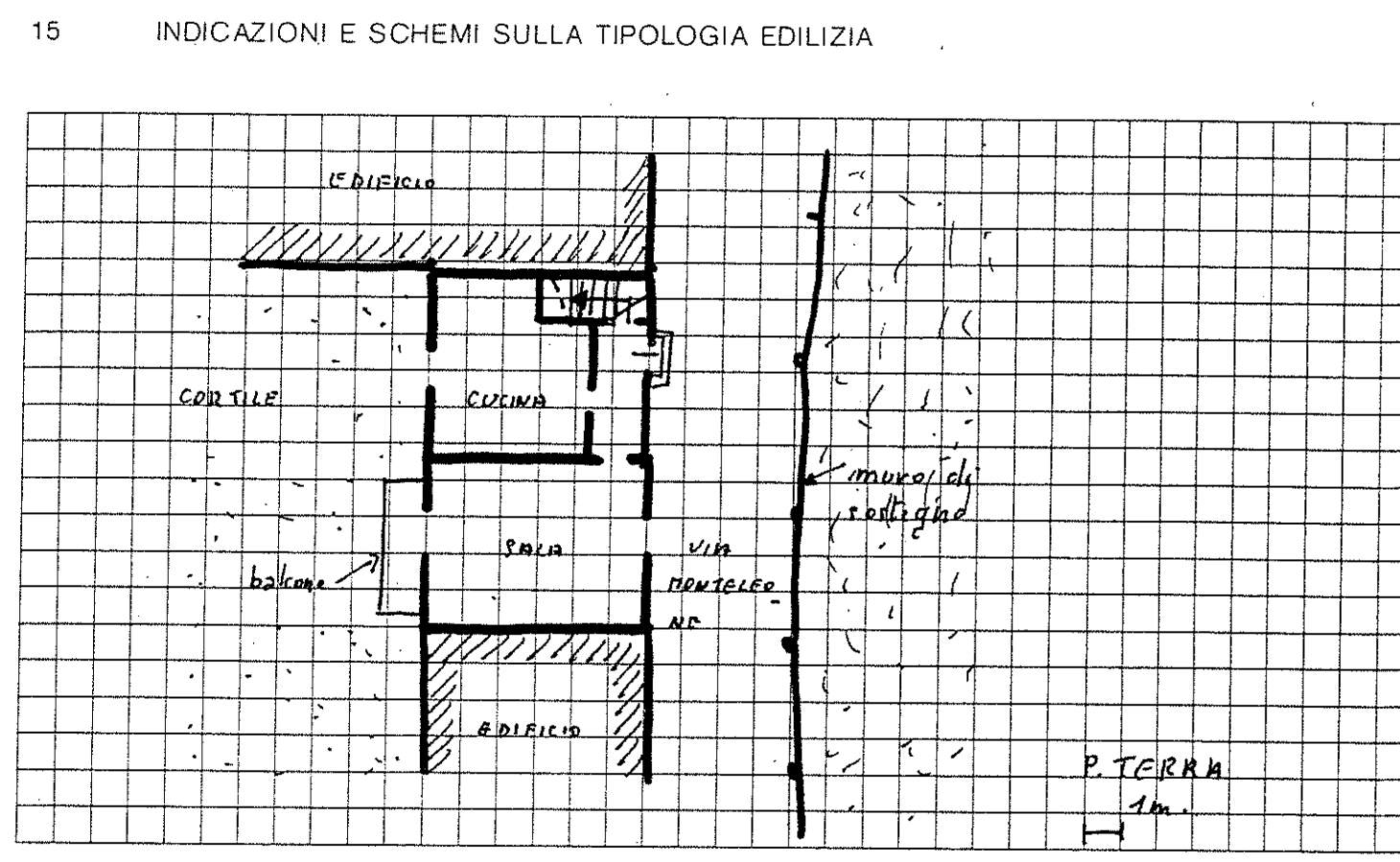
--

15.5 scheda tipologica

--

15.6 altro

--



16 DOCUMENTAZIONE FOTOGRAFICA



Quartiere Frazione Gangagnago

Isolato N. 6

Via Loc. Monteleone n. 26

SCHEDA EDILIZIA N. 10

N.C.E.U. Partita

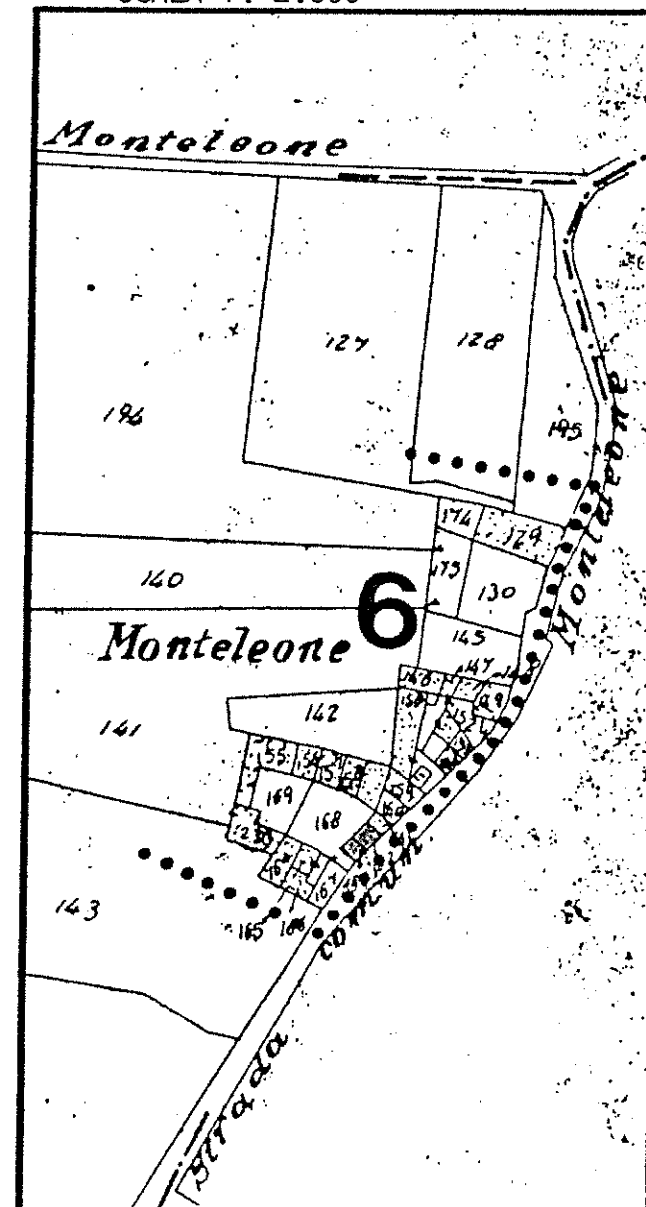
Mappale

C.T. Sez. B F. 16 Mapp. -162-163

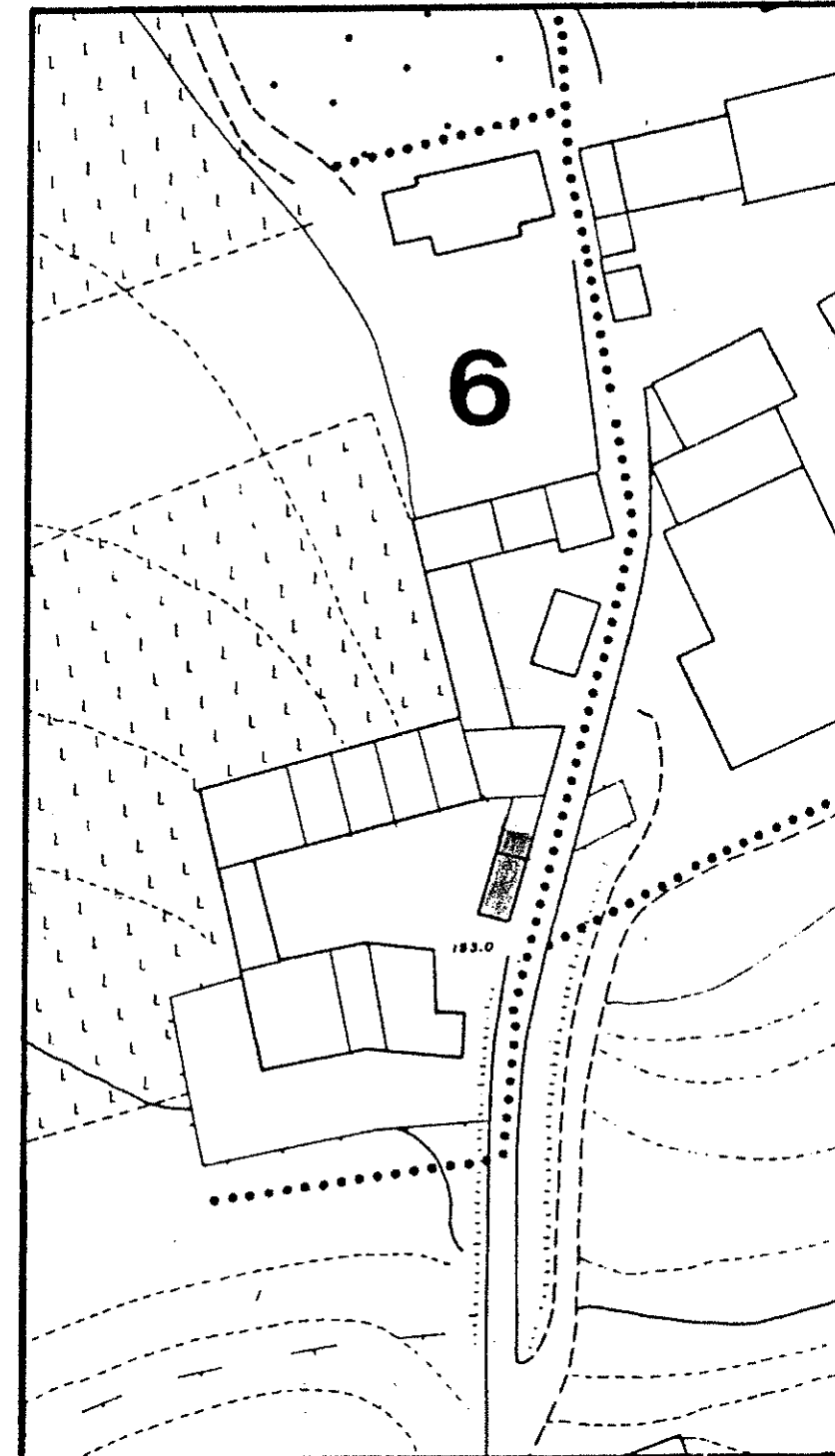
CATASTO

AEROFOTOGRAMMETRIA

SCALA 1: 2.000



SCALA 1: 1.000



1	DATI PARAMETRICI E FUNZIONALI		
1.1	area fondiaria	mq.	
1.2	superficie coperta	mq.	400
1.3	n. piani		3+5
1.4	h in gronda	m.	9,5
1.5	volume	mc.	6650
1.6	densità edilizia	mc./mq.	

2	APPROVVIGIONAMENTO		
2.1	energia elettrica	si	no
2.2	gas	X	X
2.3	acqua	X	
2.4	pozzo		X

3	SMALTIMENTO		
3.1	rete fognaria	si	no
3.2	pozzo nero		
3.3	dispersione		
3.4	fossa biologica		

4	PRESENZA DELL'IMPIANTO AL CATASTO		
4.1	18	si	no
4.2	18	X	
4.3	19	X	

5	VINCOLI		
5.1	esistenti L. 1089/39		
5.2	" L. 1497/39		
5.3	" L. 765/67		
5.4	di progetto		

6	INTERVENTI SUCCESSIVI		
6.1	ristrutturazioni	si	no
6.2	restauri		X

7	PROPRIETÀ		
7.1	ente pubblico		
7.2	ente religioso		
7.3	società immobiliari		
7.4	condominio		
7.5	personale	X	
7.6	altro		

8	DESTINAZIONE D'USO PREVALENTE		
8.1	originaria	Residenza	
8.2	attuale	Residenza	
		compatibile	
		non compatibile	

9	DESTINAZIONE D'USO		
9.1	residenza	PT	P1
9.2	artigianato	X	X
9.3	industria		
9.4	commercio		
9.5	uffici		
9.6	esercizi pubblici		
9.7	enti - associazioni		
9.8	magazzini		
9.9	uso pubblico		
9.10	altro uso		

10	DESTINAZIONE SUPERFICI SCOPERTE		
10.1	cortili	mq.	X
10.2	giardini		
10.3	parcheggi		
10.4	altro		

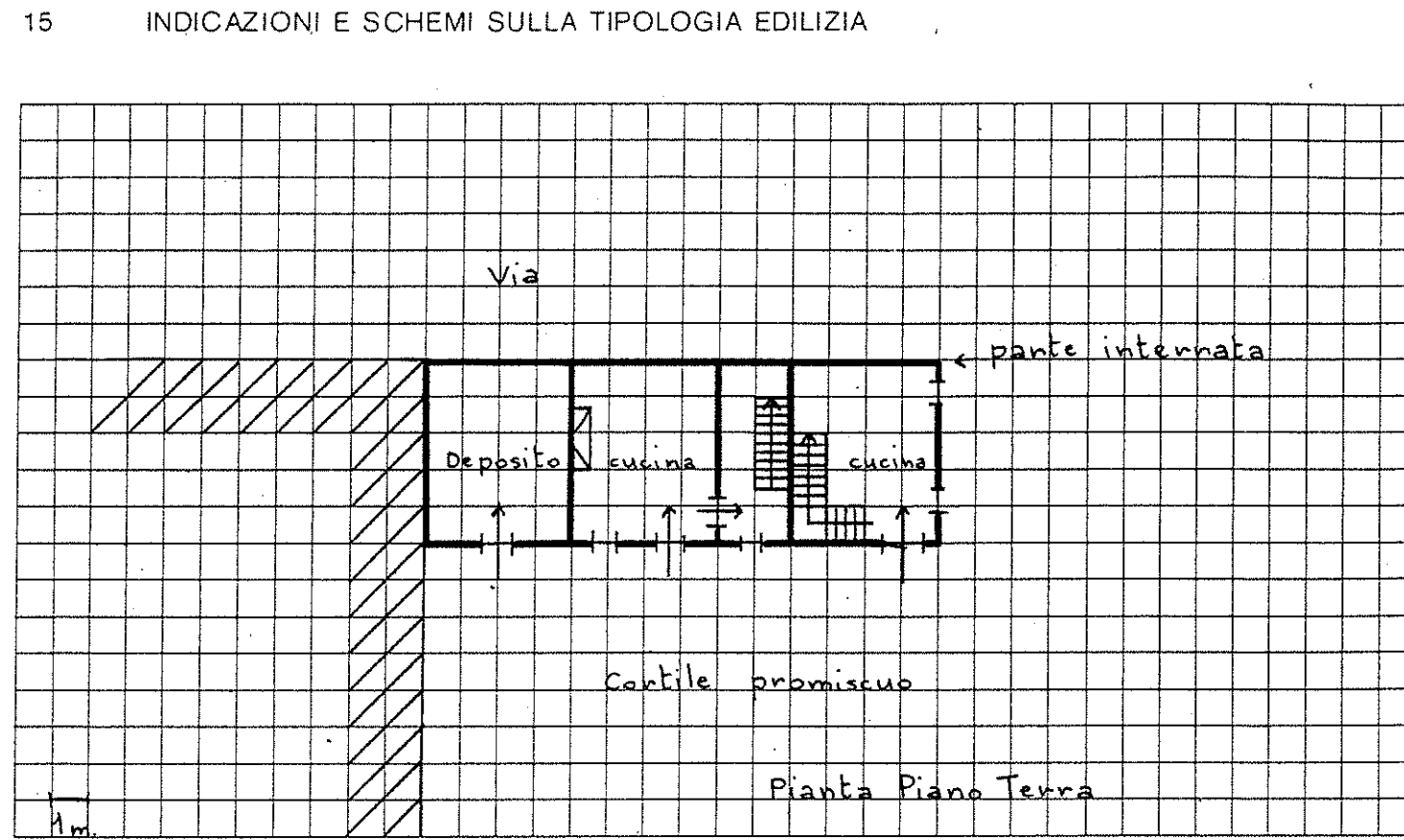
11	STATO DI CONSERVAZIONE				
11.1	strutture orizzontali	A	B	C	D
11.2	strutture verticali			X	
11.3	coperture			X	
11.4	gronde - pluviali				
11.5	intonaci			X	
11.6	serramenti			X	
11.7	altro				

12	SPAZI COMUNI COPERTI				
12.1	atri e corridoi	A	B	C	D
12.2	scale				


13	UTILIZZO ABITAZIONI		n
13.1	piano terra		
13.2	piano primo		3
13.3	piano secondo		X
13.4	piano terzo		X
13.5	altri piani		X

14	UTILIZZI DIVERSI		
14.1	industriale	addetti	calpestio
14.2	artigianale		n.p.
14.3	commerciale		

15	ALLEGATI		
15.1	doc. ARCHIVIO DI STATO		
15.2	" " COMUNALE		
15.3	" fotografica		
15.4	scheda socio - economica		
15.5	scheda tipologica		
15.6	altro		



16 DOCUMENTAZIONE FOTOGRAFICA



A = BUONO B = MEDIOCRE C = CATTIVO D = PESSIMO

Quartiere Frazione Gargagnano

Isolato N. 6

Via Los. Monteleone n. 25

SCHEDA EDILIZIA N. 11-12

N.C.E.U. Partita

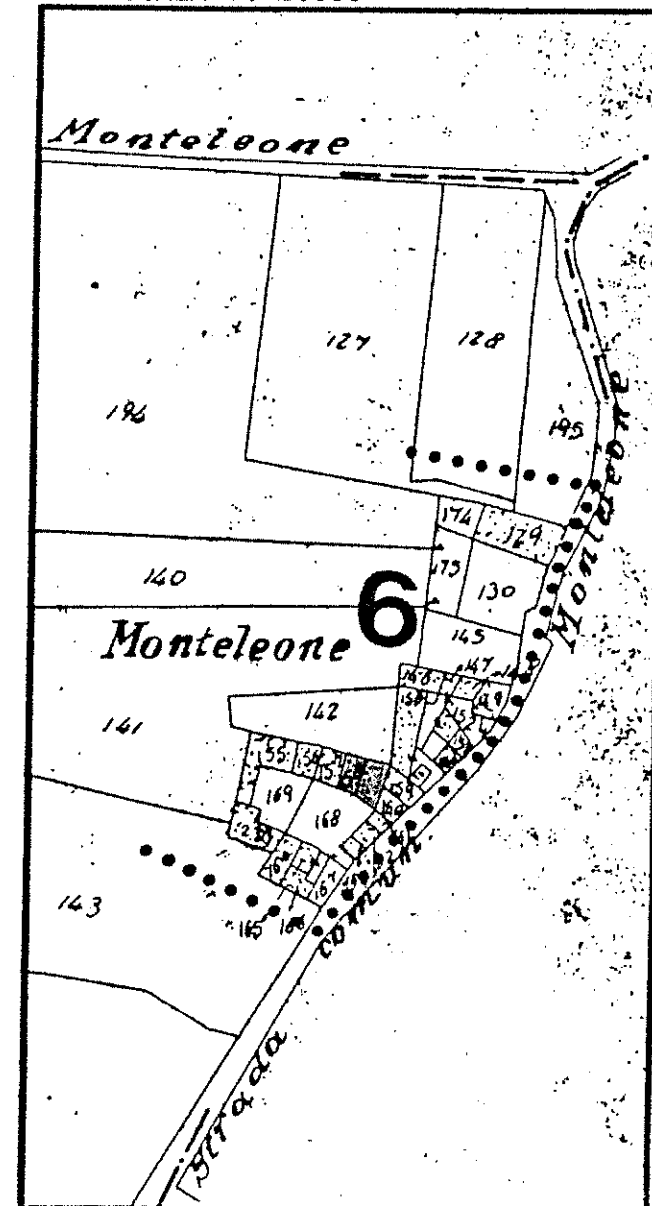
Mappale

C.T. Sez. B F. 16 Mapp. 158

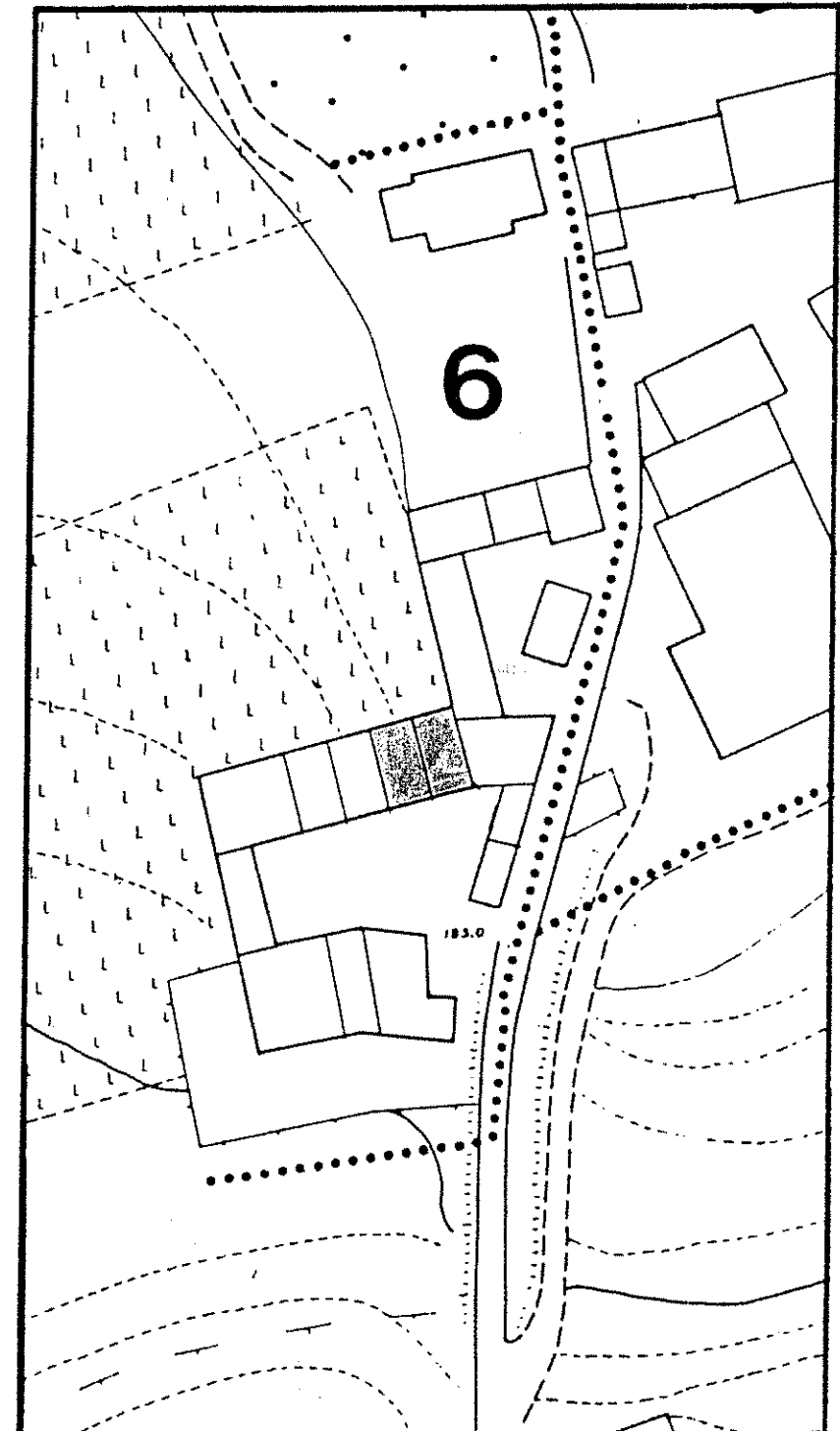
CATASTO

AEROFOTOGRAMMETRIA

SCALA 1: 2.000



SCALA 1: 1.000



1 DATI PARAMETRICI E FUNZIONALI

1.1	area fondiaria	mq.				
1.2	superficie coperta	mq.	540	540		
1.3	n. piani		3	3+5		
1.4	h in gronda	m.	75	90		
1.5	volume	mc.		8910		
1.6	densità edilizia	mc./mq.				

2 APPROVVIGIONAMENTO

2.1	energia elettrica	si	no
		<input checked="" type="checkbox"/>	<input type="checkbox"/>
2.2	gas	<input type="checkbox"/>	<input checked="" type="checkbox"/>
2.3	acqua	<input checked="" type="checkbox"/>	<input type="checkbox"/>
2.4	pozzo	<input type="checkbox"/>	<input checked="" type="checkbox"/>

3 SMALTIMENTO

3.1	rete fognaria	si	no
		<input type="checkbox"/>	<input type="checkbox"/>
3.2	pozzo nero	<input type="checkbox"/>	<input type="checkbox"/>
3.3	dispersione	<input type="checkbox"/>	<input type="checkbox"/>
3.4	fossa biologica	<input type="checkbox"/>	<input type="checkbox"/>

4 PRESENZA DELL'IMPIANTO AL CATASTO

4.1	18	si	no
		<input type="checkbox"/>	<input type="checkbox"/>
4.2	18	<input checked="" type="checkbox"/>	<input type="checkbox"/>
4.3	19	<input checked="" type="checkbox"/>	<input type="checkbox"/>

5 VINCOLI

5.1	esistenti L. 1089/39	<input type="checkbox"/>
5.2	" L. 1497/39	<input type="checkbox"/>
5.3	" L. 765/67	<input type="checkbox"/>
5.4	di progetto	<input type="checkbox"/>

6 INTERVENTI SUCCESSIVI

6.1	ristrutturazioni parziali	si	no
		<input checked="" type="checkbox"/>	<input type="checkbox"/>
6.2	restauri	<input type="checkbox"/>	<input type="checkbox"/>

7 PROPRIETÀ

7.1	ente pubblico	<input type="checkbox"/>
7.2	ente religioso	<input type="checkbox"/>
7.3	società immobiliari	<input type="checkbox"/>
7.4	condominio	<input type="checkbox"/>
7.5	personale	<input checked="" type="checkbox"/>
7.6	altro	<input type="checkbox"/>

8 DESTINAZIONE D'USO PREVALENTE

8.1	originaria	Residenza	<input type="checkbox"/>
8.2	attuale	Residenza	<input type="checkbox"/>
		compatibile	<input type="checkbox"/>
		non compatibile	<input type="checkbox"/>

9 DESTINAZIONE D'USO

		PT	P1	AP
9.1	residenza	<input checked="" type="checkbox"/>	<input checked="" type="checkbox"/>	<input checked="" type="checkbox"/>
9.2	artigianato	<input type="checkbox"/>	<input type="checkbox"/>	<input type="checkbox"/>
9.3	industria	<input type="checkbox"/>	<input type="checkbox"/>	<input type="checkbox"/>
9.4	commercio	<input type="checkbox"/>	<input type="checkbox"/>	<input type="checkbox"/>
9.5	uffici	<input type="checkbox"/>	<input type="checkbox"/>	<input type="checkbox"/>
9.6	esercizi pubblici	<input type="checkbox"/>	<input type="checkbox"/>	<input type="checkbox"/>
9.7	enti - associazioni	<input type="checkbox"/>	<input type="checkbox"/>	<input type="checkbox"/>
9.8	magazzini	<input type="checkbox"/>	<input type="checkbox"/>	<input type="checkbox"/>
9.9	uso pubblico	<input type="checkbox"/>	<input type="checkbox"/>	<input type="checkbox"/>
9.10	altro uso	<input type="checkbox"/>	<input type="checkbox"/>	<input type="checkbox"/>

10 DESTINAZIONE SUPERFICI SCOPERTE

10.1	cortili	<input checked="" type="checkbox"/>	
10.2	giardini	<input type="checkbox"/>	
10.3	parcheggi	<input type="checkbox"/>	
10.4	altro	<input type="checkbox"/>	

11 STATO DI CONSERVAZIONE

		A	B	C	D
11.1	strutture orizzontali	<input checked="" type="checkbox"/>			
11.2	strutture verticali	<input checked="" type="checkbox"/>			
11.3	coperture	<input checked="" type="checkbox"/>			
11.4	gronde - pluviali	<input checked="" type="checkbox"/>			
11.5	intonaci	<input checked="" type="checkbox"/>			
11.6	serramenti	<input checked="" type="checkbox"/>			
11.7	altro				

12 SPAZI COMUNI COPERTI

		A	B	C	D
12.1	atri e corridoi	<input type="checkbox"/>	<input type="checkbox"/>	<input type="checkbox"/>	<input type="checkbox"/>
12.2	scale	<input type="checkbox"/>	<input type="checkbox"/>	<input type="checkbox"/>	<input type="checkbox"/>

13 UTILIZZO ABITAZIONI

		1	
13.1	piano terra	<input checked="" type="checkbox"/>	
13.2	piano primo	<input checked="" type="checkbox"/>	
13.3	piano secondo	<input checked="" type="checkbox"/>	
13.4	piano terzo	<input type="checkbox"/>	
13.5	altri piani	<input type="checkbox"/>	

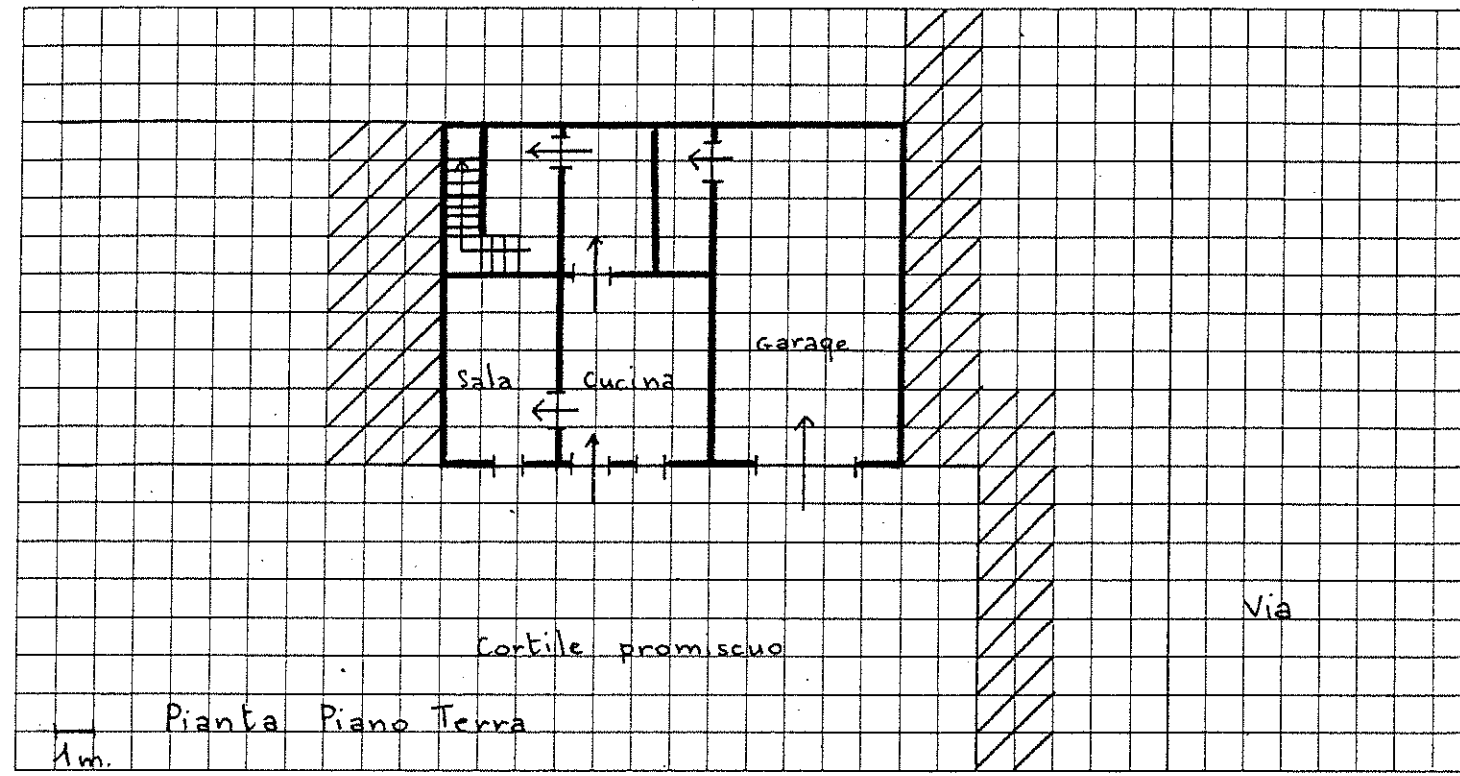
14 UTILIZZI DIVERSI

		addetti	calpestio	n.p.
14.1	industriale	<input type="checkbox"/>	<input type="checkbox"/>	<input type="checkbox"/>
14.2	artigianale	<input type="checkbox"/>	<input type="checkbox"/>	<input type="checkbox"/>
14.3	commerciale	<input type="checkbox"/>	<input type="checkbox"/>	<input type="checkbox"/>

15 ALLEGATI

15.1	doc. ARCHIVIO DI STATO	<input type="checkbox"/>
15.2	" " COMUNALE	<input type="checkbox"/>
15.3	" fotografica	<input type="checkbox"/>
15.4	scheda socio - economica	<input type="checkbox"/>
15.5	scheda tipologica	<input type="checkbox"/>
15.6	altro	<input type="checkbox"/>

15 INDICAZIONI E SCHEMI SULLA TIPOLOGIA EDILIZIA



16 DOCUMENTAZIONE FOTOGRAFICA



CAT. 13-14

Quartiere Frazione Gargagnano

Isolato N. 6

Via Loc. Monteleone n. 24

SCHEDA EDILIZIA N. 13-14

N. C. E. U. Partita

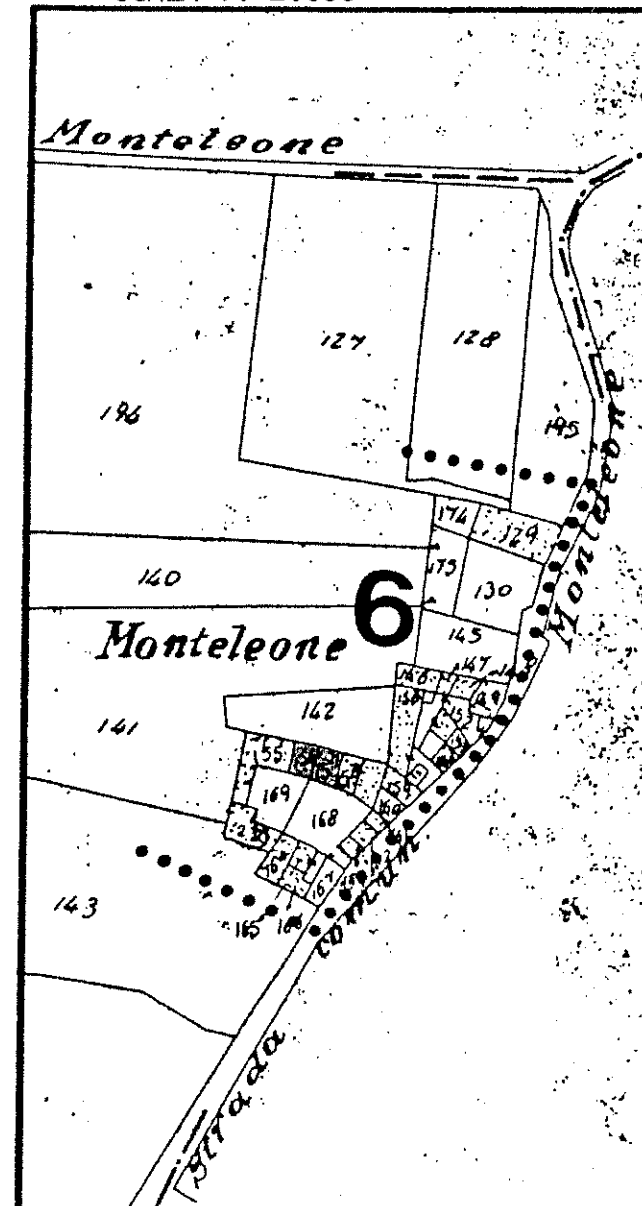
Mappale

C. T. Sez. B F. 16 Mapp. 156-157

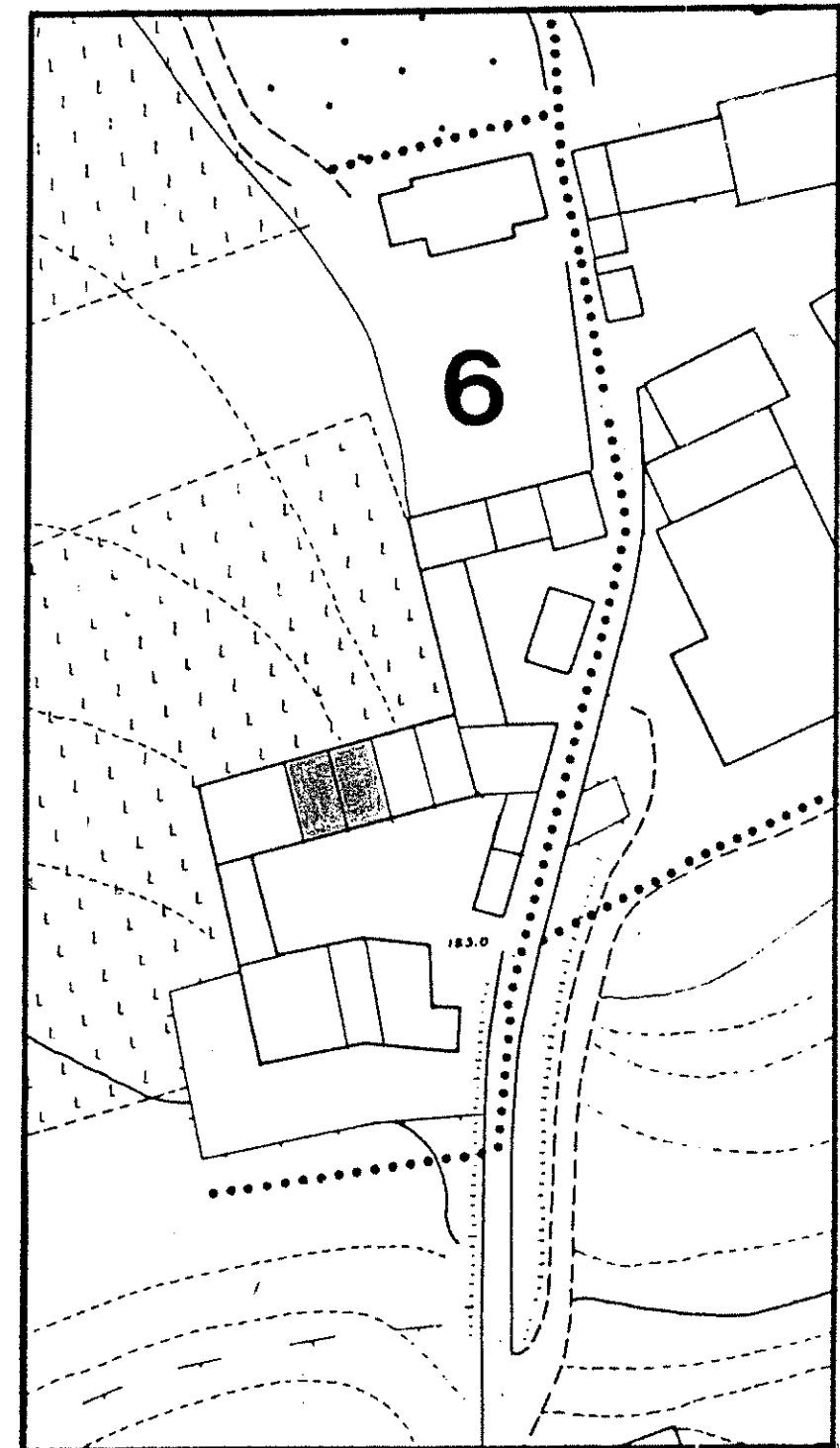
CATASTO

AEROFOTOGRAMMETRIA

SCALA 1: 2.000



SCALA 1: 1.000



1 DATI PARAMETRICI E FUNZIONALI

1.1	area fondiaria	mq.				
1.2	superficie coperta	mq.		960		
1.3	n. piani			2 + 5		
1.4	h in gronda	m.		7,5		
1.5	volume	mc.		720		
1.6	densità edilizia	mc./mq.				

2 APPROVVIGIONAMENTO

	si	no
2.1	<input checked="" type="checkbox"/>	<input type="checkbox"/>
2.2	<input type="checkbox"/>	<input checked="" type="checkbox"/>
2.3	<input checked="" type="checkbox"/>	<input type="checkbox"/>
2.4	<input type="checkbox"/>	<input checked="" type="checkbox"/>

3 SMALTIMENTO

	si	no
3.1	<input type="checkbox"/>	<input type="checkbox"/>
3.2	<input type="checkbox"/>	<input type="checkbox"/>
3.3	<input type="checkbox"/>	<input type="checkbox"/>
3.4	<input type="checkbox"/>	<input type="checkbox"/>

4 PRESENZA DELL'IMPIANTO AL CATASTO

	si	no
4.1	<input type="checkbox"/>	<input type="checkbox"/>
4.2	<input checked="" type="checkbox"/>	<input type="checkbox"/>
4.3	<input checked="" type="checkbox"/>	<input type="checkbox"/>

5 VINCOLI

5.1	esistenti L. 1089/39	<input type="checkbox"/>
5.2	" L. 1497/39	<input type="checkbox"/>
5.3	" L. 765/67	<input type="checkbox"/>
5.4	di progetto	<input type="checkbox"/>

6 INTERVENTI SUCCESSIVI

	si	no
6.1	<input type="checkbox"/>	<input checked="" type="checkbox"/>
6.2	<input type="checkbox"/>	<input checked="" type="checkbox"/>

7 PROPRIETÀ

7.1	ente pubblico	<input type="checkbox"/>
7.2	ente religioso	<input type="checkbox"/>
7.3	società immobiliari	<input type="checkbox"/>
7.4	condominio	<input type="checkbox"/>
7.5	personale	<input checked="" type="checkbox"/>
7.6	altro	<input type="checkbox"/>

8 DESTINAZIONE D'USO PREVALENTE

8.1	originaria	Residenza	<input type="checkbox"/>
8.2	attuale	Residenza	<input type="checkbox"/>
		compatibile	<input type="checkbox"/>
		non compatibile	<input type="checkbox"/>

9 DESTINAZIONE D'USO

	PT	PI	AP
9.1	<input checked="" type="checkbox"/>	<input checked="" type="checkbox"/>	<input type="checkbox"/>
9.2	<input type="checkbox"/>	<input type="checkbox"/>	<input type="checkbox"/>
9.3	<input type="checkbox"/>	<input type="checkbox"/>	<input type="checkbox"/>
9.4	<input type="checkbox"/>	<input type="checkbox"/>	<input type="checkbox"/>
9.5	<input type="checkbox"/>	<input type="checkbox"/>	<input type="checkbox"/>
9.6	<input type="checkbox"/>	<input type="checkbox"/>	<input type="checkbox"/>
9.7	<input type="checkbox"/>	<input type="checkbox"/>	<input type="checkbox"/>
9.8	<input type="checkbox"/>	<input type="checkbox"/>	<input type="checkbox"/>
9.9	<input type="checkbox"/>	<input type="checkbox"/>	<input type="checkbox"/>
9.10	<input type="checkbox"/>	<input type="checkbox"/>	<input type="checkbox"/>

10 DESTINAZIONE SUPERFICI SCOPERTE

	mq.
10.1	<input checked="" type="checkbox"/>
10.2	<input type="checkbox"/>
10.3	<input type="checkbox"/>
10.4	<input type="checkbox"/>

11 STATO DI CONSERVAZIONE

	A	B	C	D
11.1		<input checked="" type="checkbox"/>	<input type="checkbox"/>	<input type="checkbox"/>
11.2	<input checked="" type="checkbox"/>	<input type="checkbox"/>	<input type="checkbox"/>	<input type="checkbox"/>
11.3		<input checked="" type="checkbox"/>	<input type="checkbox"/>	<input type="checkbox"/>
11.4	<input checked="" type="checkbox"/>	<input type="checkbox"/>	<input type="checkbox"/>	<input type="checkbox"/>
11.5	<input checked="" type="checkbox"/>	<input type="checkbox"/>	<input type="checkbox"/>	<input type="checkbox"/>
11.6	<input checked="" type="checkbox"/>	<input type="checkbox"/>	<input type="checkbox"/>	<input type="checkbox"/>
11.7	<input type="checkbox"/>	<input type="checkbox"/>	<input type="checkbox"/>	<input type="checkbox"/>

12 SPAZI COMUNI COPERTI

	A	B	C	D
12.1	<input type="checkbox"/>	<input type="checkbox"/>	<input type="checkbox"/>	<input type="checkbox"/>
12.2	<input type="checkbox"/>	<input type="checkbox"/>	<input type="checkbox"/>	<input type="checkbox"/>

13 UTILIZZO ABITAZIONI

	occ.	non occ.
13.1	<input type="checkbox"/>	<input checked="" type="checkbox"/>
13.2	<input type="checkbox"/>	<input checked="" type="checkbox"/>
13.3	<input type="checkbox"/>	<input type="checkbox"/>
13.4	<input type="checkbox"/>	<input type="checkbox"/>
13.5	<input type="checkbox"/>	<input type="checkbox"/>

14 UTILIZZI DIVERSI

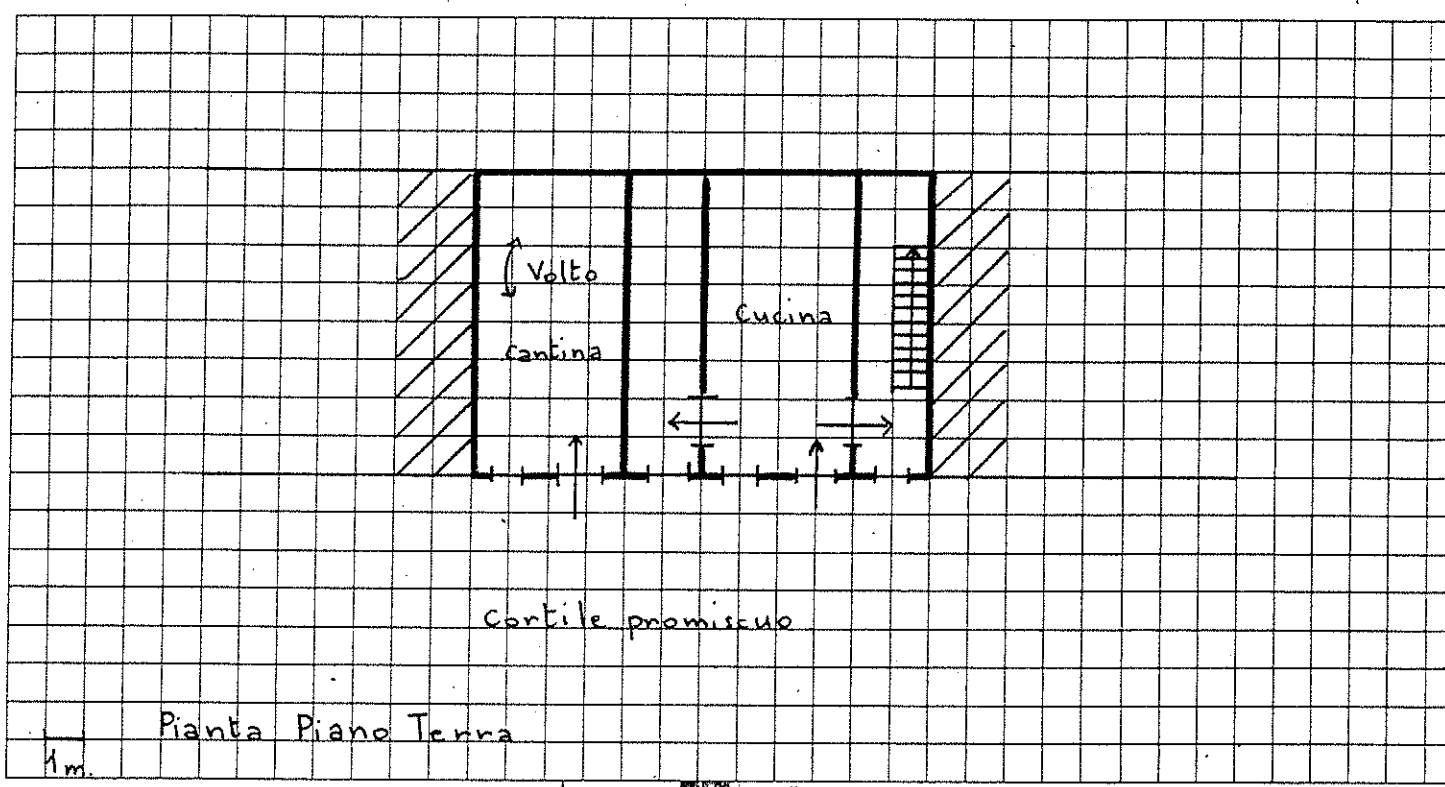
	addetti	calpestio	n.p.
14.1	<input type="checkbox"/>	<input type="checkbox"/>	<input type="checkbox"/>
14.2	<input type="checkbox"/>	<input type="checkbox"/>	<input type="checkbox"/>
14.3	<input type="checkbox"/>	<input type="checkbox"/>	<input type="checkbox"/>

15 ALLEGATI


15.1	doc. ARCHIVIO DI STATO	<input type="checkbox"/>
15.2	" " COMUNALE	<input type="checkbox"/>
15.3	" fotografica	<input type="checkbox"/>
15.4	scheda socio-economica	<input type="checkbox"/>
15.5	scheda tipologica	<input type="checkbox"/>
15.6	altro	<input type="checkbox"/>

A = BUONO B = MEDIOCRE C = CATTIVO D = PESSIMO

15 PIANI E SCHEMI SULLA TIPOLOGIA EDILIZIA




16 DOCUMENTAZIONE FOTOGRAFICA





generazione di un'epoca di transizione

una cultura di un'epoca di transizione



una cultura di un'epoca di transizione

una cultura di un'epoca di transizione

Quartiere Frazione Gargagnano

Isolato N. 6

Via Loc. Monteleone n. 23

SCHEDA EDILIZIA N. 15-16

N.C.E.U. Partita

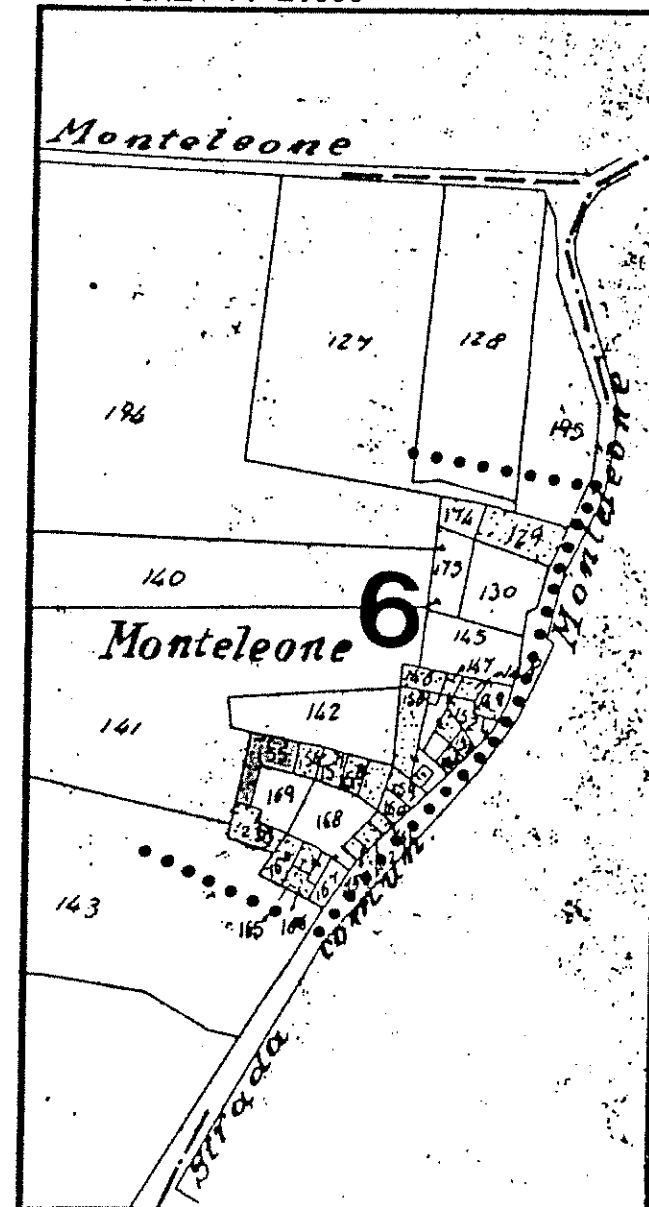
Mappale

C.T. Sez. B F. 16 Mapp. 155

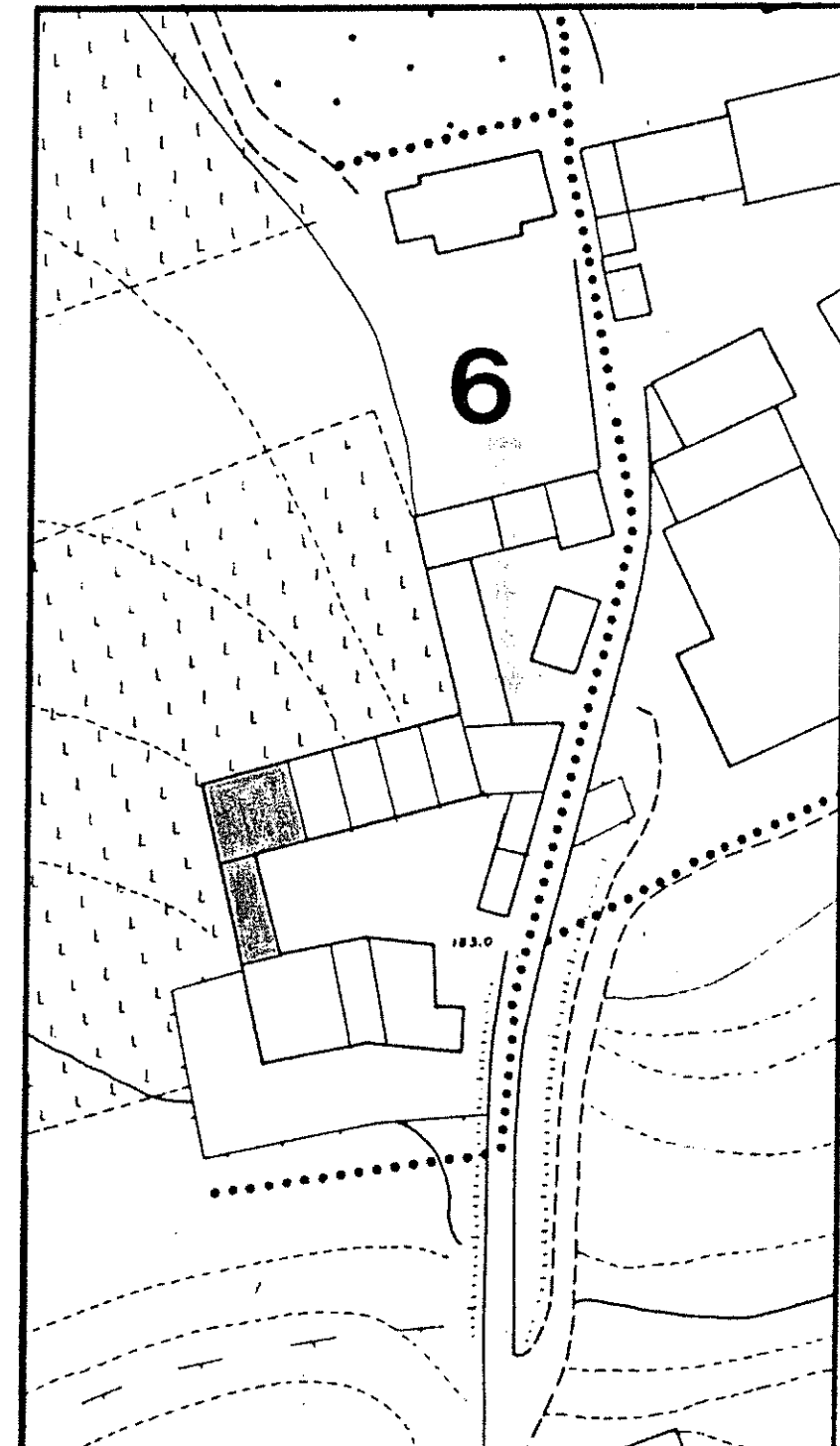
CATASTO

AEROFOTOGRAMMETRIA

SCALA 1: 2.000



SCALA 1: 1.000



1 DATI PARAMETRICI E FUNZIONALI

1.1	area fondiaria	mq.				
1.2	superficie coperta	mq.	56	-	960	
1.3	n. piani		2	-	3+5	
1.4	h in gronda	m.	55	-	95	
1.5	volume	mc.			12290	
1.6	densità edilizia	mc./mq.				

2 APPROVVIGIONAMENTO

2.1	energia elettrica	si	no
2.2	gas	<input checked="" type="checkbox"/>	<input checked="" type="checkbox"/>
2.3	acqua	<input checked="" type="checkbox"/>	<input type="checkbox"/>
2.4	pozzo	<input type="checkbox"/>	<input checked="" type="checkbox"/>

3 SMALTIMENTO

3.1	rete fognaria	si	no
3.2	pozzo nero	<input type="checkbox"/>	<input type="checkbox"/>
3.3	dispersione	<input type="checkbox"/>	<input type="checkbox"/>
3.4	fossa biologica	<input type="checkbox"/>	<input type="checkbox"/>

4 PRESENZA DELL'IMPIANTO AL CATASTO

4.1	18	si	no
4.2	18	<input checked="" type="checkbox"/>	<input type="checkbox"/>
4.3	19	<input checked="" type="checkbox"/>	<input type="checkbox"/>

5 VINCOLI

5.1	esistenti L. 1089/39	<input type="checkbox"/>
5.2	" L. 1497/39	<input type="checkbox"/>
5.3	" L. 765/67	<input type="checkbox"/>
5.4	di progetto	<input type="checkbox"/>

6 INTERVENTI SUCCESSIVI

6.1	ristrutturazioni	si	no
6.2	restauri	<input type="checkbox"/>	<input checked="" type="checkbox"/>

7 PROPRIETÀ

7.1	ente pubblico	<input type="checkbox"/>
7.2	ente religioso	<input type="checkbox"/>
7.3	società immobiliari	<input type="checkbox"/>
7.4	condominio	<input type="checkbox"/>
7.5	personale	<input checked="" type="checkbox"/>
7.6	altro	<input type="checkbox"/>

8 DESTINAZIONE D'USO PREVALENTE

8.1	originaria	Residenza + Rustico
8.2	attuale	Residenza + Rustico
	compatibile	<input type="checkbox"/>
	non compatibile	<input type="checkbox"/>

9 DESTINAZIONE D'USO

9.1	residenza	PT	P1	AP
9.2	artigianato	<input type="checkbox"/>	<input checked="" type="checkbox"/>	<input checked="" type="checkbox"/>
9.3	industria	<input type="checkbox"/>	<input type="checkbox"/>	<input type="checkbox"/>
9.4	commercio	<input type="checkbox"/>	<input type="checkbox"/>	<input type="checkbox"/>
9.5	uffici	<input type="checkbox"/>	<input type="checkbox"/>	<input type="checkbox"/>
9.6	esercizi pubblici	<input type="checkbox"/>	<input type="checkbox"/>	<input type="checkbox"/>
9.7	enti - associazioni	<input type="checkbox"/>	<input type="checkbox"/>	<input type="checkbox"/>
9.8	magazzini	<input type="checkbox"/>	<input type="checkbox"/>	<input type="checkbox"/>
9.9	uso pubblico	<input type="checkbox"/>	<input type="checkbox"/>	<input type="checkbox"/>
9.10	altro uso	<input checked="" type="checkbox"/>	<input type="checkbox"/>	<input type="checkbox"/>

10 DESTINAZIONE SUPERFICI SCOPERTE

10.1	cortili	<input checked="" type="checkbox"/>
10.2	giardini	<input type="checkbox"/>
10.3	parcheggi	<input type="checkbox"/>
10.4	altro	<input type="checkbox"/>

11 STATO DI CONSERVAZIONE

11.1	strutture orizzontali	A	B	C	D
11.2	strutture verticali	<input checked="" type="checkbox"/>	<input type="checkbox"/>	<input type="checkbox"/>	<input type="checkbox"/>
11.3	coperture	<input type="checkbox"/>	<input checked="" type="checkbox"/>	<input type="checkbox"/>	<input type="checkbox"/>
11.4	gronde - pluviali	<input checked="" type="checkbox"/>	<input type="checkbox"/>	<input type="checkbox"/>	<input type="checkbox"/>
11.5	intonaci	<input checked="" type="checkbox"/>	<input type="checkbox"/>	<input type="checkbox"/>	<input type="checkbox"/>
11.6	serramenti	<input type="checkbox"/>	<input checked="" type="checkbox"/>	<input type="checkbox"/>	<input type="checkbox"/>
11.7	altro	<input type="checkbox"/>	<input type="checkbox"/>	<input type="checkbox"/>	<input type="checkbox"/>

12 SPAZI COMUNI COPERTI

12.1	atri e corridoi	A	B	C	D
12.2	scale	<input type="checkbox"/>	<input type="checkbox"/>	<input type="checkbox"/>	<input type="checkbox"/>

13 UTILIZZO ABITAZIONI

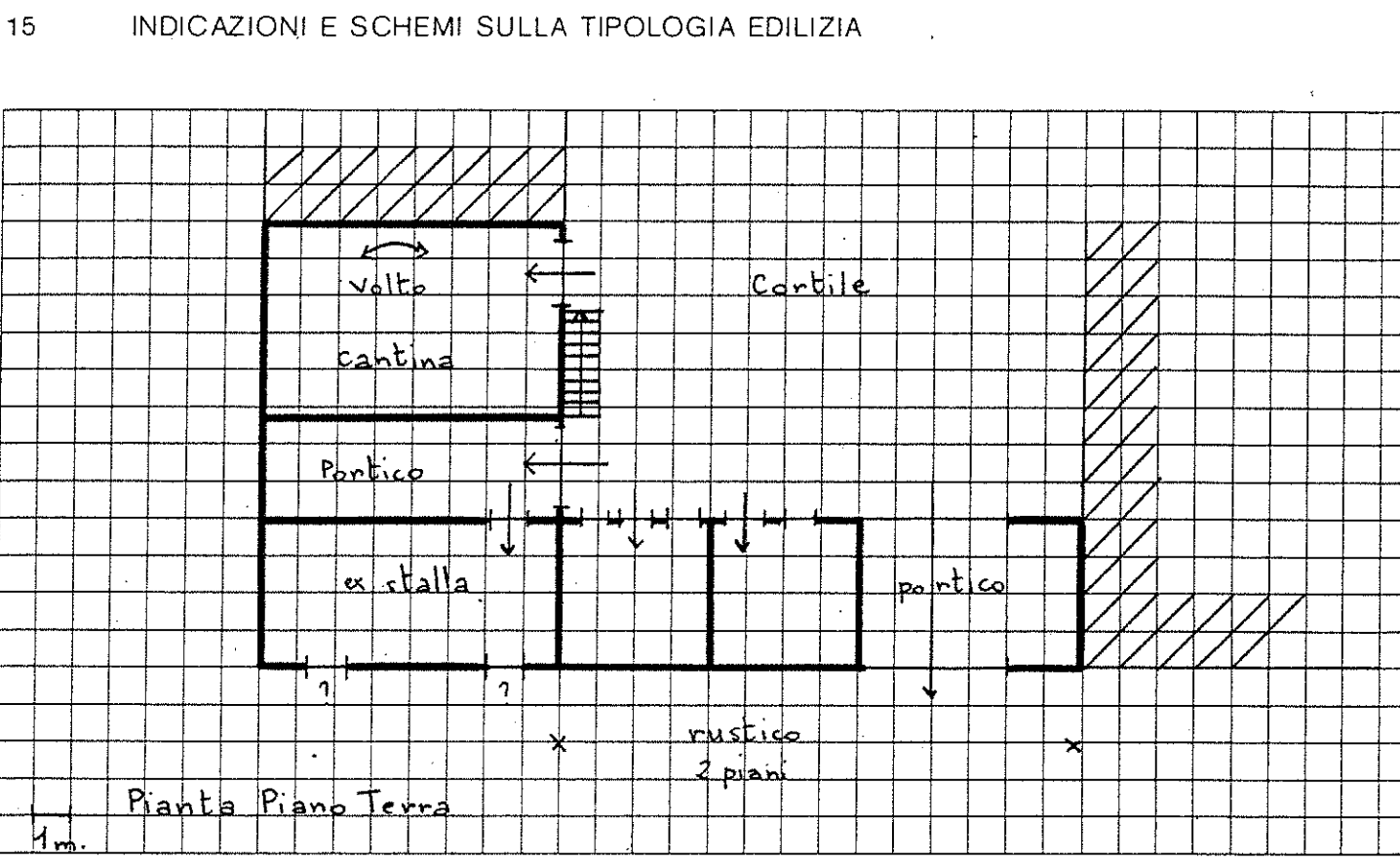
13.1	piano terra	1	
13.2	piano primo	<input checked="" type="checkbox"/>	<input type="checkbox"/>
13.3	piano secondo	<input checked="" type="checkbox"/>	<input type="checkbox"/>
13.4	piano terzo	<input type="checkbox"/>	<input type="checkbox"/>
13.5	altri piani	<input type="checkbox"/>	<input type="checkbox"/>

14 UTILIZZI DIVERSI

14.1	industriale	addetti	calpestio	n.p.
14.2	artigianale	<input type="checkbox"/>	<input type="checkbox"/>	<input type="checkbox"/>
14.3	commerciale	<input type="checkbox"/>	<input type="checkbox"/>	<input type="checkbox"/>

15 ALLEGATI

15.1	doc. ARCHIVIO DI STATO	<input type="checkbox"/>
15.2	" " COMUNALE	<input type="checkbox"/>
15.3	" fotografica	<input type="checkbox"/>
15.4	scheda socio-economica	<input type="checkbox"/>
15.5	scheda tipologica	<input type="checkbox"/>
15.6	altro	<input type="checkbox"/>



16 DOCUMENTAZIONE FOTOGRAFICA



Quartiere Frazione Gargagnano

Isolato N. 6

Via Loc. Monteleone

SCHEDA EDILIZIA N. 17

N.C.E.U. Partita

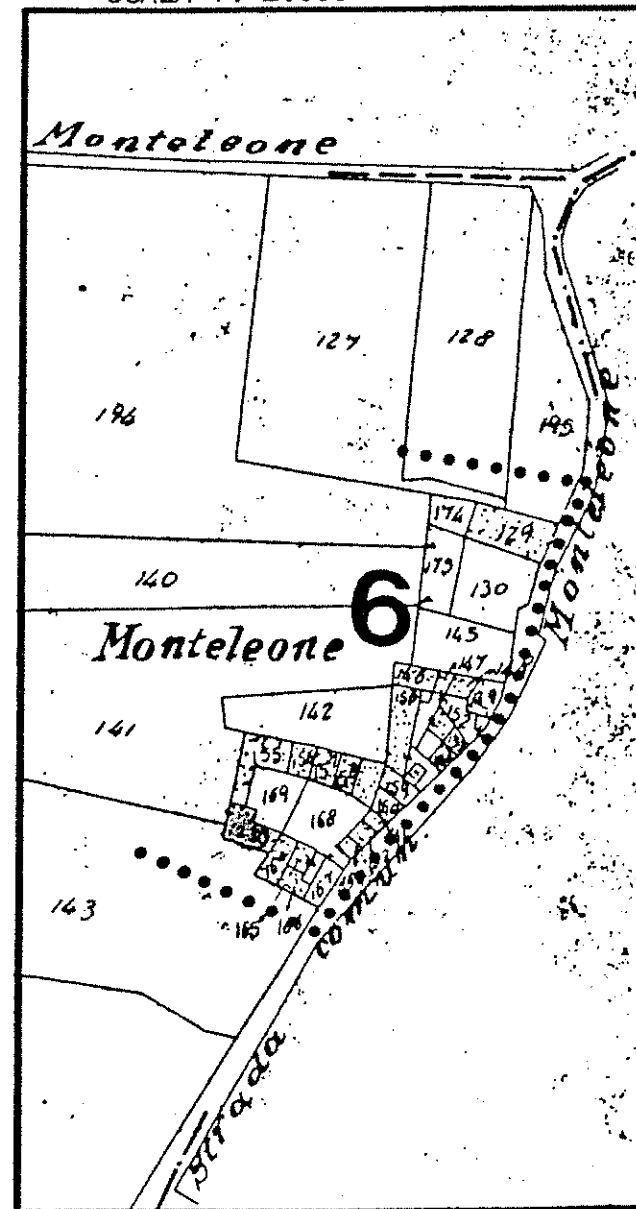
Mappale

C.T. Sez. B F. 16° Mapp. 230

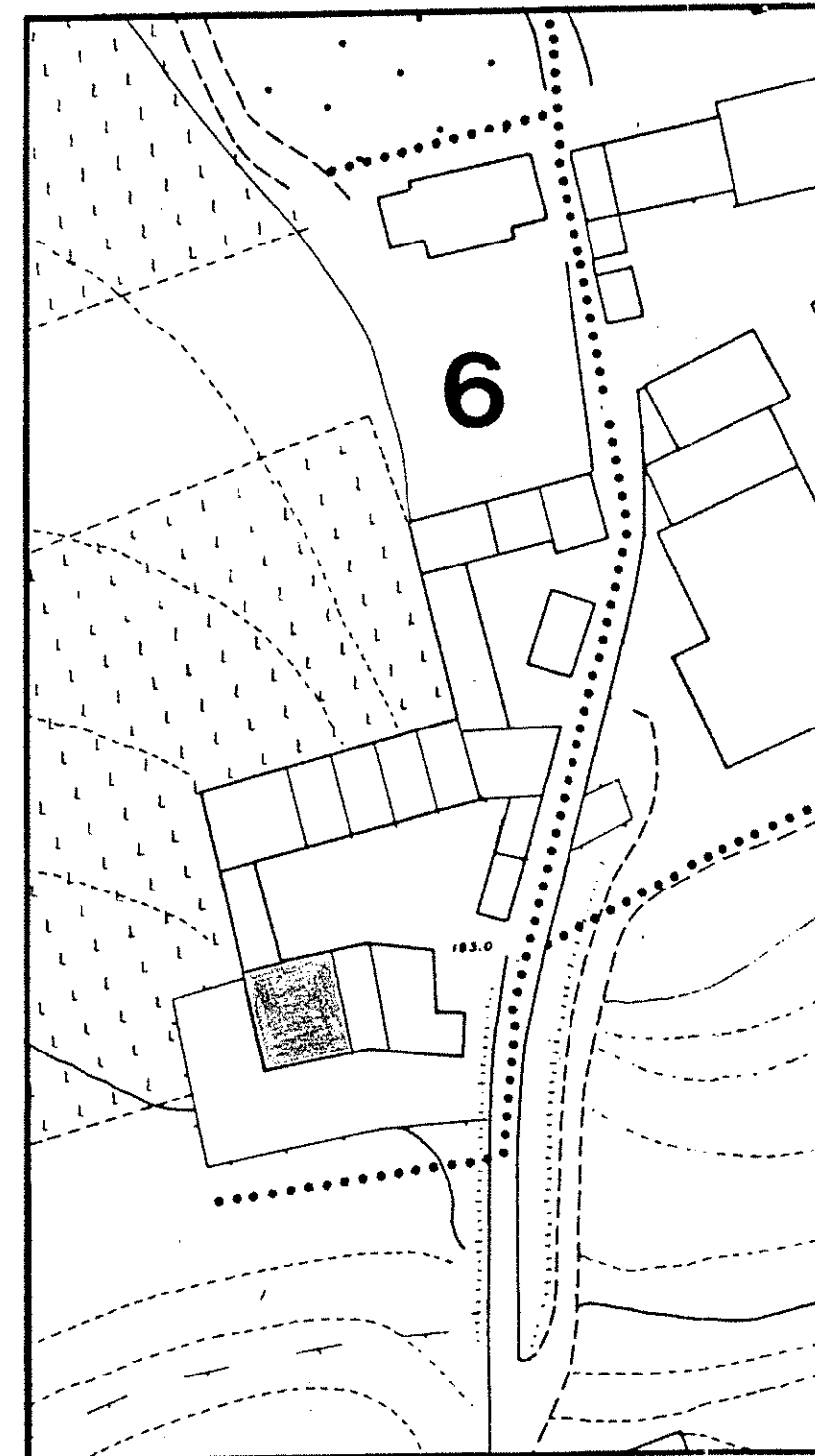
CATASTO

AEROFOTOGRAMMETRIA

SCALA 1: 2.000



SCALA 1: 1.000



Quartiere Fraz. di Gargagnago

Isolato N. 6

Via loc. Monteleone n° 22

SCHEDA EDILIZIA N. 18

N. C. E. U. Partita

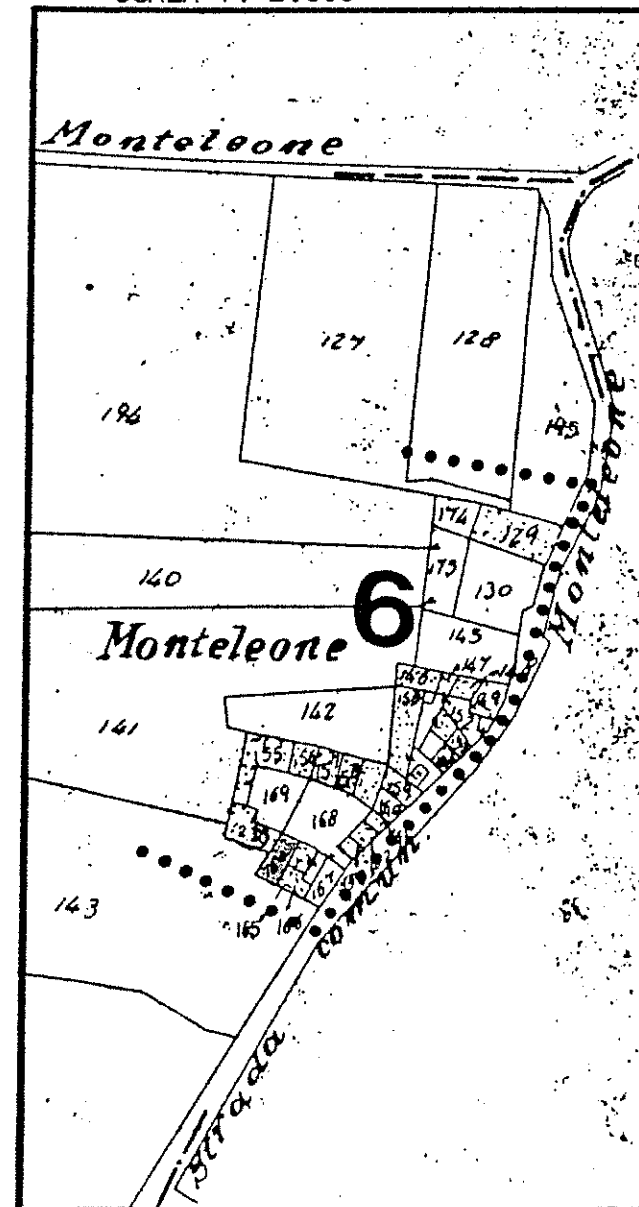
Mappale

C. T. Sez. B F. 16 Mapp. 164

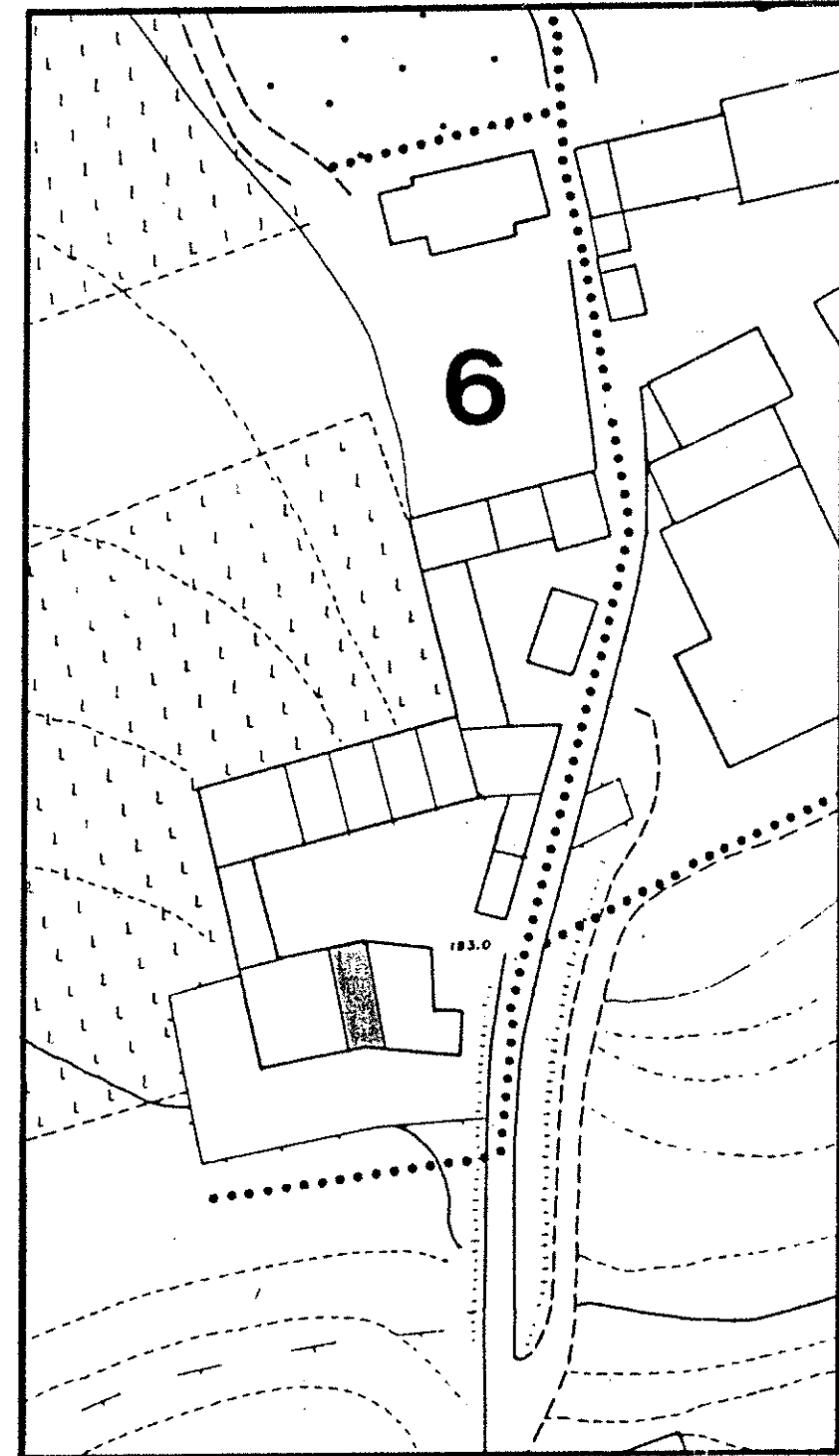
CATASTO

AEROFOTOGRAMMETRIA

SCALA 1: 2.000



SCALA 1: 1.000



1 DATI PARAMETRICI E FUNZIONALI

1.1	area fondiaria	mq.			
1.2	superficie coperta	mq.		70	
1.3	n. piani		3	00	
1.4	h in gronda	m.	8	50	
1.5	volume	mc.	6	00	
1.6	densità edilizia mc./mq.				

2 APPROVVIGIONAMENTO

2.1	energia elettrica	si	no
2.2	gas	<input checked="" type="checkbox"/>	<input checked="" type="checkbox"/>
2.3	acqua	<input checked="" type="checkbox"/>	<input type="checkbox"/>
2.4	pozzo	<input type="checkbox"/>	<input checked="" type="checkbox"/>

3 SMALTIMENTO

3.1	rete fognaria	si	no
3.2	pozzo nero	<input type="checkbox"/>	<input type="checkbox"/>
3.3	dispersione	<input type="checkbox"/>	<input type="checkbox"/>
3.4	fossa biologica	<input type="checkbox"/>	<input type="checkbox"/>

4 PRESENZA DELL'IMPIANTO AL CATASTO

4.1	18	si	no
4.2	18	<input checked="" type="checkbox"/>	<input type="checkbox"/>
4.3	19	<input checked="" type="checkbox"/>	<input type="checkbox"/>

5 VINCOLI

5.1	esistenti L. 1089/39	<input type="checkbox"/>
5.2	" L. 1497/39	<input type="checkbox"/>
5.3	" L. 765/67	<input type="checkbox"/>
5.4	di progetto	<input type="checkbox"/>

6 INTERVENTI SUCCESSIVI

6.1	ristrutturazioni	si	no
6.2	restauri	<input type="checkbox"/>	<input checked="" type="checkbox"/>

7 PROPRIETÀ

7.1	ente pubblico	<input type="checkbox"/>
7.2	ente religioso	<input type="checkbox"/>
7.3	società immobiliari	<input type="checkbox"/>
7.4	condominio	<input type="checkbox"/>
7.5	personale	<input checked="" type="checkbox"/>
7.6	altro	<input type="checkbox"/>

8 DESTINAZIONE D'USO PREVALENTE

8.1	originaria	Residenza
8.2	attuale	Residenza
	compatibile	<input type="checkbox"/>
	non compatibile	<input type="checkbox"/>

9 DESTINAZIONE D'USO

9.1	residenza	PT	P1	AP
9.2	artigianato	<input checked="" type="checkbox"/>	<input checked="" type="checkbox"/>	<input checked="" type="checkbox"/>
9.3	industria	<input type="checkbox"/>	<input type="checkbox"/>	<input type="checkbox"/>
9.4	commercio	<input type="checkbox"/>	<input type="checkbox"/>	<input type="checkbox"/>
9.5	uffici	<input type="checkbox"/>	<input type="checkbox"/>	<input type="checkbox"/>
9.6	esercizi pubblici	<input type="checkbox"/>	<input type="checkbox"/>	<input type="checkbox"/>
9.7	enti - associazioni	<input type="checkbox"/>	<input type="checkbox"/>	<input type="checkbox"/>
9.8	magazzini	<input type="checkbox"/>	<input type="checkbox"/>	<input type="checkbox"/>
9.9	uso pubblico	<input type="checkbox"/>	<input type="checkbox"/>	<input type="checkbox"/>
9.10	altro uso	<input type="checkbox"/>	<input type="checkbox"/>	<input type="checkbox"/>

10 DESTINAZIONE SUPERFICI SCOPERTE

10.1	cortili	<input checked="" type="checkbox"/>
10.2	giardini	<input type="checkbox"/>
10.3	parcheggi	<input type="checkbox"/>
10.4	altro	<input type="checkbox"/>

11 STATO DI CONSERVAZIONE

11.1	strutture orizzontali	A	B	C	D
11.2	strutture verticali		<input checked="" type="checkbox"/>		
11.3	coperture		<input checked="" type="checkbox"/>		
11.4	gronde - pluviali	<input checked="" type="checkbox"/>			
11.5	intonaci			<input checked="" type="checkbox"/>	
11.6	serramenti	<input checked="" type="checkbox"/>			
11.7	altro				

12 SPAZI COMUNI COPERTI

12.1	atri e corridoi	A	B	C	D
12.2	scale				

13 UTILIZZO ABITAZIONI

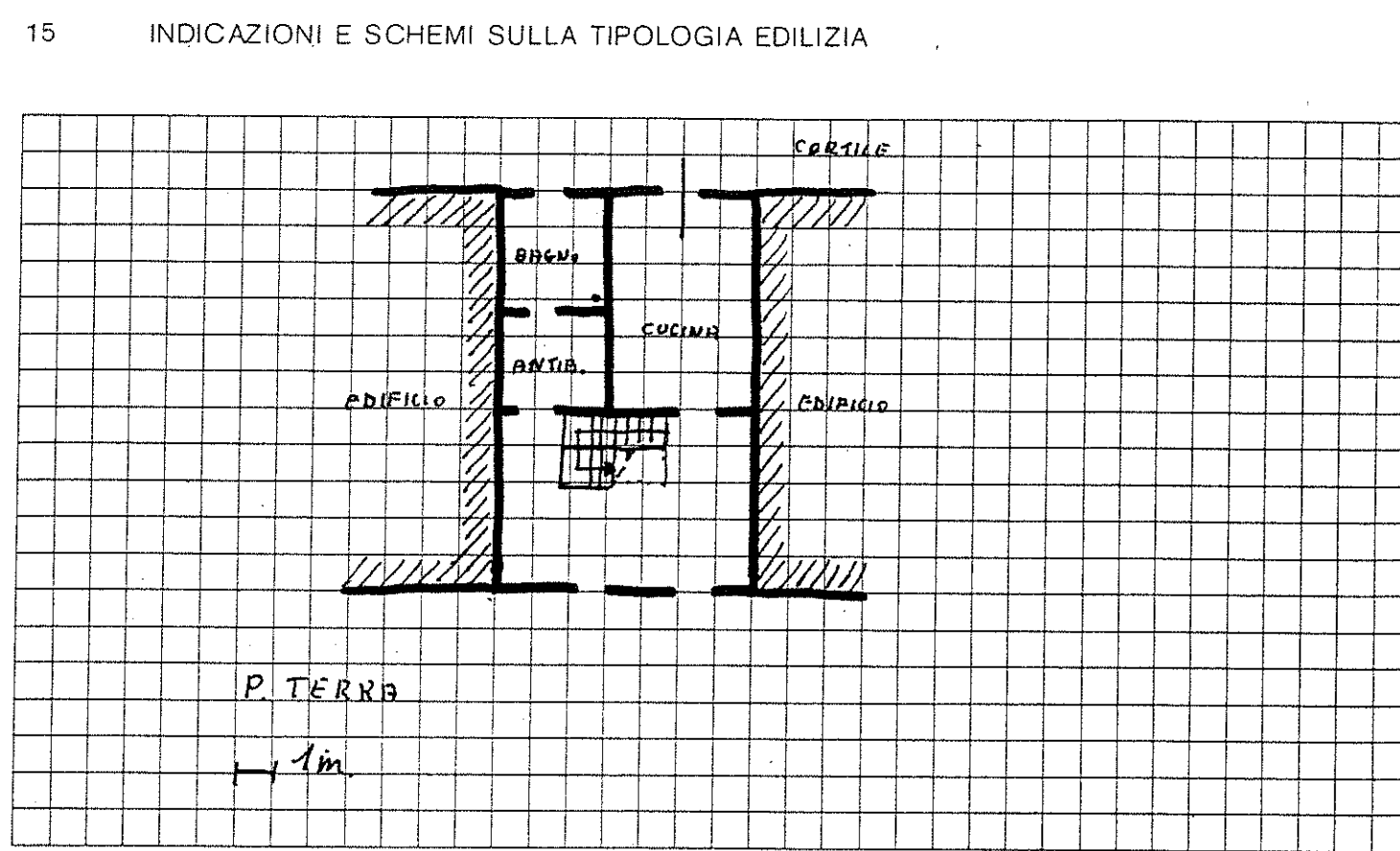
13.1	piano terra	<input checked="" type="checkbox"/>	occ.	non occ.
13.2	piano primo	<input checked="" type="checkbox"/>		
13.3	piano secondo	<input checked="" type="checkbox"/>		
13.4	piano terzo	<input type="checkbox"/>		
13.5	altri piani	<input type="checkbox"/>		

14 UTILIZZI DIVERSI

14.1	industriale	addetti	calpestio	n.p.
14.2	artigianale			
14.3	commerciale			

15 ALLEGATI

15.1	doc. ARCHIVIO DI STATO	<input type="checkbox"/>
15.2	" " COMUNALE	<input type="checkbox"/>
15.3	" fotografica	<input type="checkbox"/>
15.4	scheda socio-economica	<input type="checkbox"/>
15.5	scheda tipologica	<input type="checkbox"/>
15.6	altro	<input type="checkbox"/>



A = BUONO B = MEDIOCRE C = CATTIVO D = PESSIMO

Quartiere Fraz. di Gargagnano

Isolato N. 6

Via loc. Monteleone n° 21

SCHEDA EDILIZIA N. 19

N. C. E. U. Partita

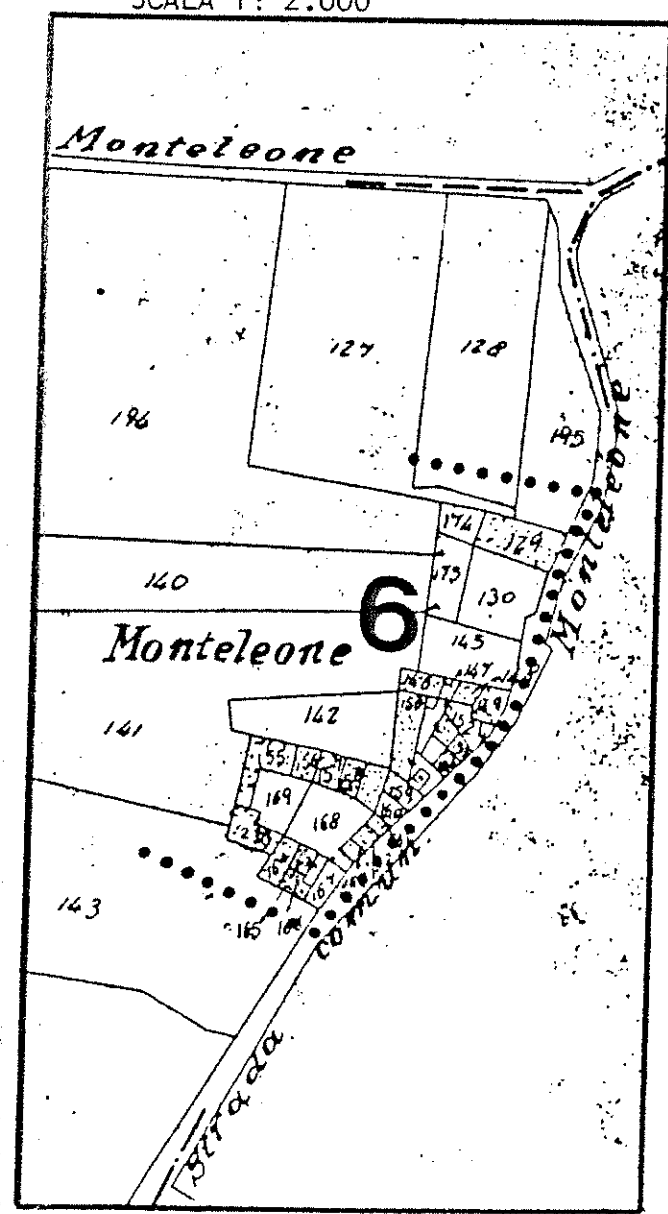
Mappale

C. T. Sez. B F. 16 Mapp. 165-166

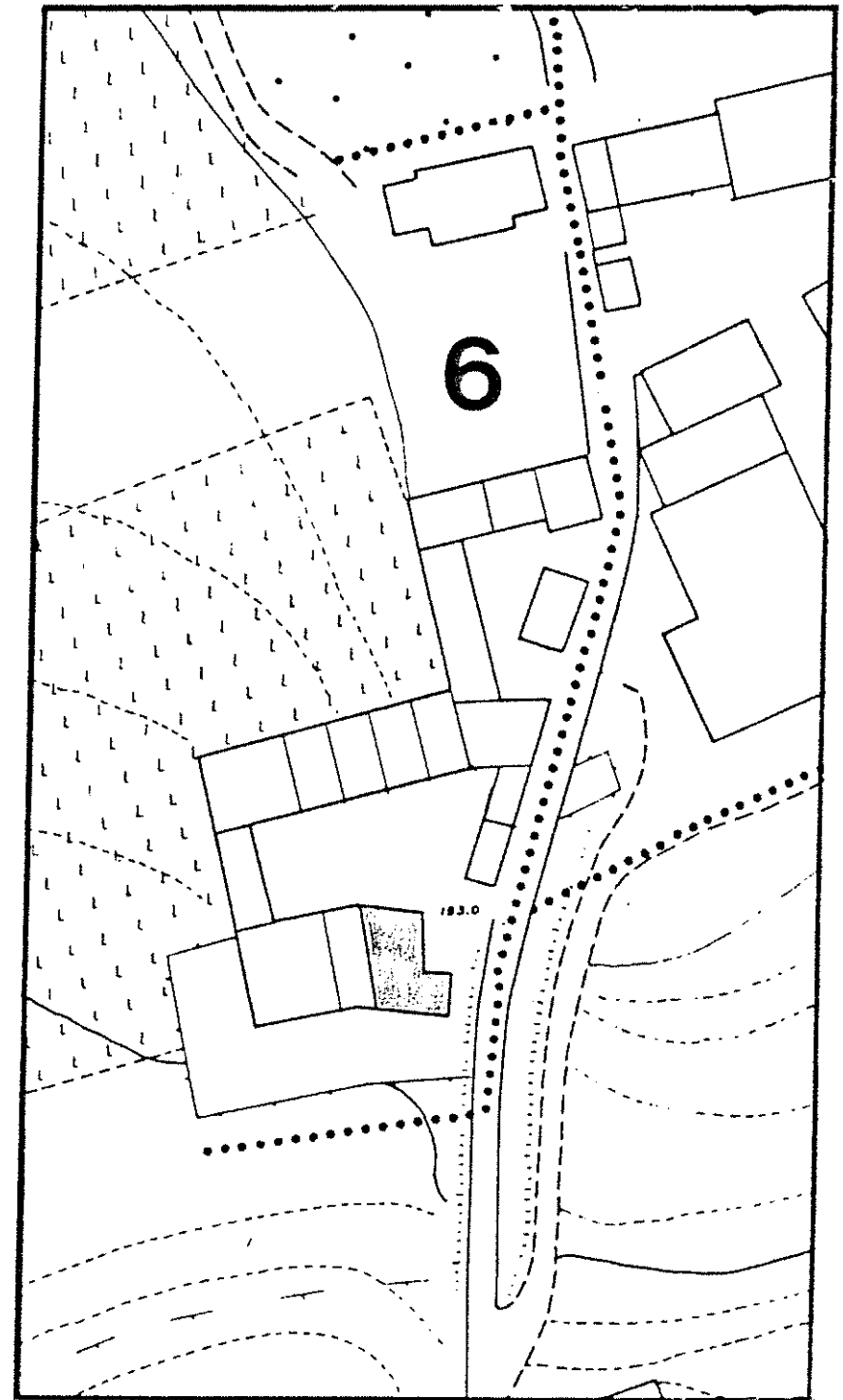
CATASTO

AEROFOTOGRAMMETRIA

SCALA 1: 2.000



SCALA 1: 1.000



1 DATI PARAMETRICI E FUNZIONALI

1.1	area fondiaria	mq.				
1.2	superficie coperta	mq.		105		
1.3	n. piani		3+S. e 2+S.			
1.4	h in gronda	m.	h media 300			
1.5	volume	mc.		840		
1.6	densità edilizia	mc./mq.				

2 APPROVVIGIONAMENTO

2.1	energia elettrica	si	no
2.2	gas	<input checked="" type="checkbox"/>	<input checked="" type="checkbox"/>
2.3	acqua	<input checked="" type="checkbox"/>	<input checked="" type="checkbox"/>
2.4	pozzo	<input type="checkbox"/>	<input checked="" type="checkbox"/>

3 SMALTIMENTO

3.1	rete fognaria	si	no
3.2	pozzo nero	<input type="checkbox"/>	<input type="checkbox"/>
3.3	dispersione	<input type="checkbox"/>	<input type="checkbox"/>
3.4	fossa biologica	<input type="checkbox"/>	<input type="checkbox"/>

4 PRESENZA DELL'IMPIANTO AL CATASTO

4.1	18	si	no
4.2	18	<input checked="" type="checkbox"/>	<input type="checkbox"/>
4.3	19	<input checked="" type="checkbox"/>	<input type="checkbox"/>

5 VINCOLI

5.1	esistenti L. 1089/39	<input type="checkbox"/>
5.2	" L. 1497/39	<input type="checkbox"/>
5.3	" L. 765/67	<input type="checkbox"/>
5.4	di progetto	<input type="checkbox"/>

6 INTERVENTI SUCCESSIVI

6.1	ristrutturazioni parziale-rifaci.	si	no
6.2	restauro di facciata con nuove aperture	<input checked="" type="checkbox"/>	<input type="checkbox"/>

7 PROPRIETÀ

7.1	ente pubblico	<input type="checkbox"/>
7.2	ente religioso	<input type="checkbox"/>
7.3	società immobiliari	<input type="checkbox"/>
7.4	condominio	<input type="checkbox"/>
7.5	personale	<input checked="" type="checkbox"/>
7.6	altro	<input type="checkbox"/>

8 DESTINAZIONE D'USO PREVALENTE

8.1	originaria	Residenza	<input type="checkbox"/>
8.2	attuale	Residenza	<input type="checkbox"/>
	compatibile		<input type="checkbox"/>
	non compatibile		<input type="checkbox"/>

9 DESTINAZIONE D'USO

9.1	residenza	PT	PI	AP
9.2	artigianato	<input checked="" type="checkbox"/>	<input checked="" type="checkbox"/>	<input checked="" type="checkbox"/>
9.3	industria	<input type="checkbox"/>	<input type="checkbox"/>	<input type="checkbox"/>
9.4	commercio	<input type="checkbox"/>	<input type="checkbox"/>	<input type="checkbox"/>
9.5	uffici	<input type="checkbox"/>	<input type="checkbox"/>	<input type="checkbox"/>
9.6	esercizi pubblici	<input type="checkbox"/>	<input type="checkbox"/>	<input type="checkbox"/>
9.7	enti - associazioni	<input type="checkbox"/>	<input type="checkbox"/>	<input type="checkbox"/>
9.8	magazzini	<input type="checkbox"/>	<input type="checkbox"/>	<input type="checkbox"/>
9.9	uso pubblico	<input type="checkbox"/>	<input type="checkbox"/>	<input type="checkbox"/>
9.10	altro uso	<input type="checkbox"/>	<input type="checkbox"/>	<input type="checkbox"/>

10 DESTINAZIONE SUPERFICI SCOPERTE

10.1	cortili	<input checked="" type="checkbox"/>	mq.
10.2	giardini	<input type="checkbox"/>	
10.3	parcheggi	<input type="checkbox"/>	
10.4	altro	<input type="checkbox"/>	

11 STATO DI CONSERVAZIONE

11.1	strutture orizzontali	A	B	C	D
11.2	strutture verticali	<input checked="" type="checkbox"/>			
11.3	coperture	<input checked="" type="checkbox"/>			
11.4	gronde - pluviali	<input checked="" type="checkbox"/>			
11.5	intonaci	<input checked="" type="checkbox"/>			
11.6	serramenti	<input checked="" type="checkbox"/>			
11.7	altro	<input type="checkbox"/>			

12 SPAZI COMUNI COPERTI

12.1	atri e corridoi	A	B	C	D
12.2	scale	<input type="checkbox"/>			

13 UTILIZZO ABITAZIONI

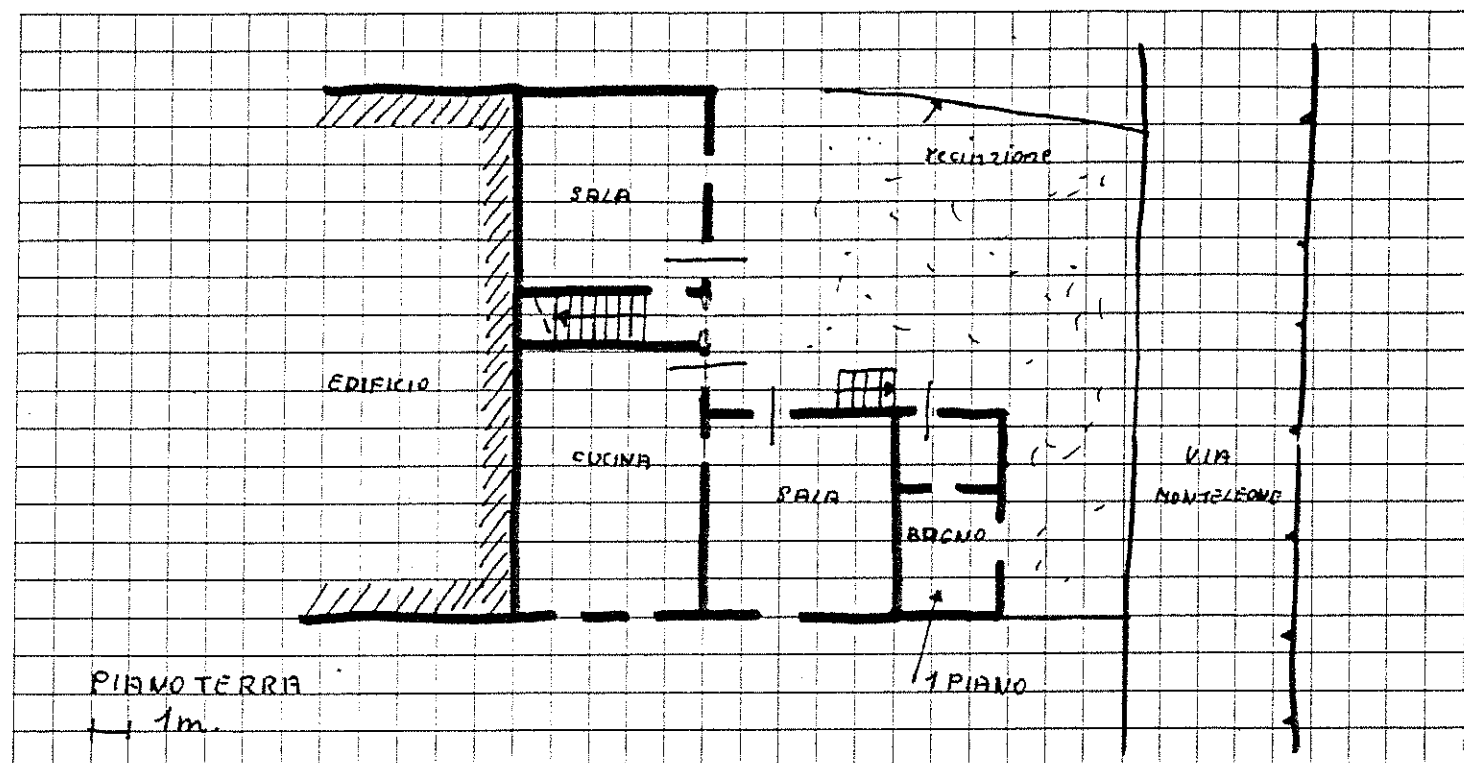
13.1	piano terra	1	
13.2	piano primo	<input checked="" type="checkbox"/>	
13.3	piano secondo	<input checked="" type="checkbox"/>	
13.4	piano terzo	<input checked="" type="checkbox"/>	
13.5	altri piani	<input type="checkbox"/>	

14 UTILIZZI DIVERSI


14.1	industriale	addetti	calpestio	n.p.
14.2	artigianale	<input type="checkbox"/>	<input type="checkbox"/>	<input type="checkbox"/>
14.3	commerciale	<input type="checkbox"/>	<input type="checkbox"/>	<input type="checkbox"/>

15 ALLEGATI

15.1	doc. ARCHIVIO DI STATO	<input type="checkbox"/>
15.2	" " COMUNALE	<input type="checkbox"/>
15.3	" fotografica	<input type="checkbox"/>
15.4	scheda socio-economica	<input type="checkbox"/>
15.5	scheda tipologica	<input type="checkbox"/>
15.6	altro	<input type="checkbox"/>



DOCUMENTAZIONE FOTOGRAFICA



Quartiere Frazione Gargagnano.....

Isolato N. 7.....

Via Loc. Monteleone senza numero.....

SCHEDA EDILIZIA N. 20-21

N. C. E. U. Partita.....

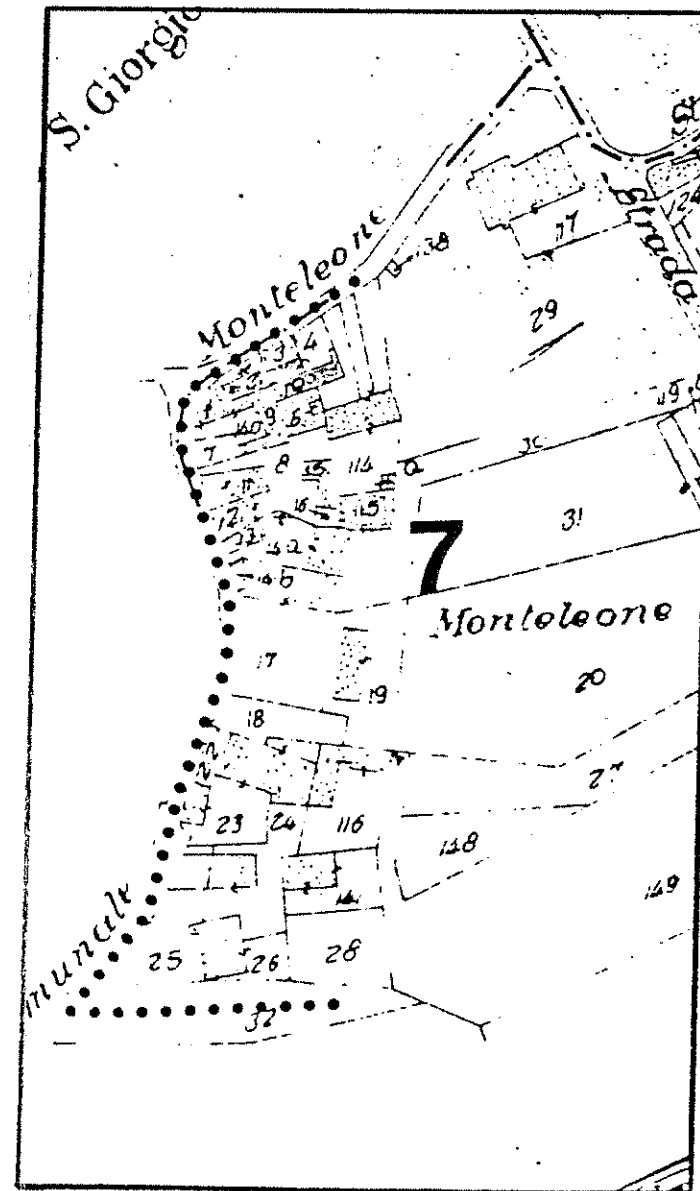
Mappale.....

C. T. Sez. A F. 6 Mapp. 4-10 parte.....

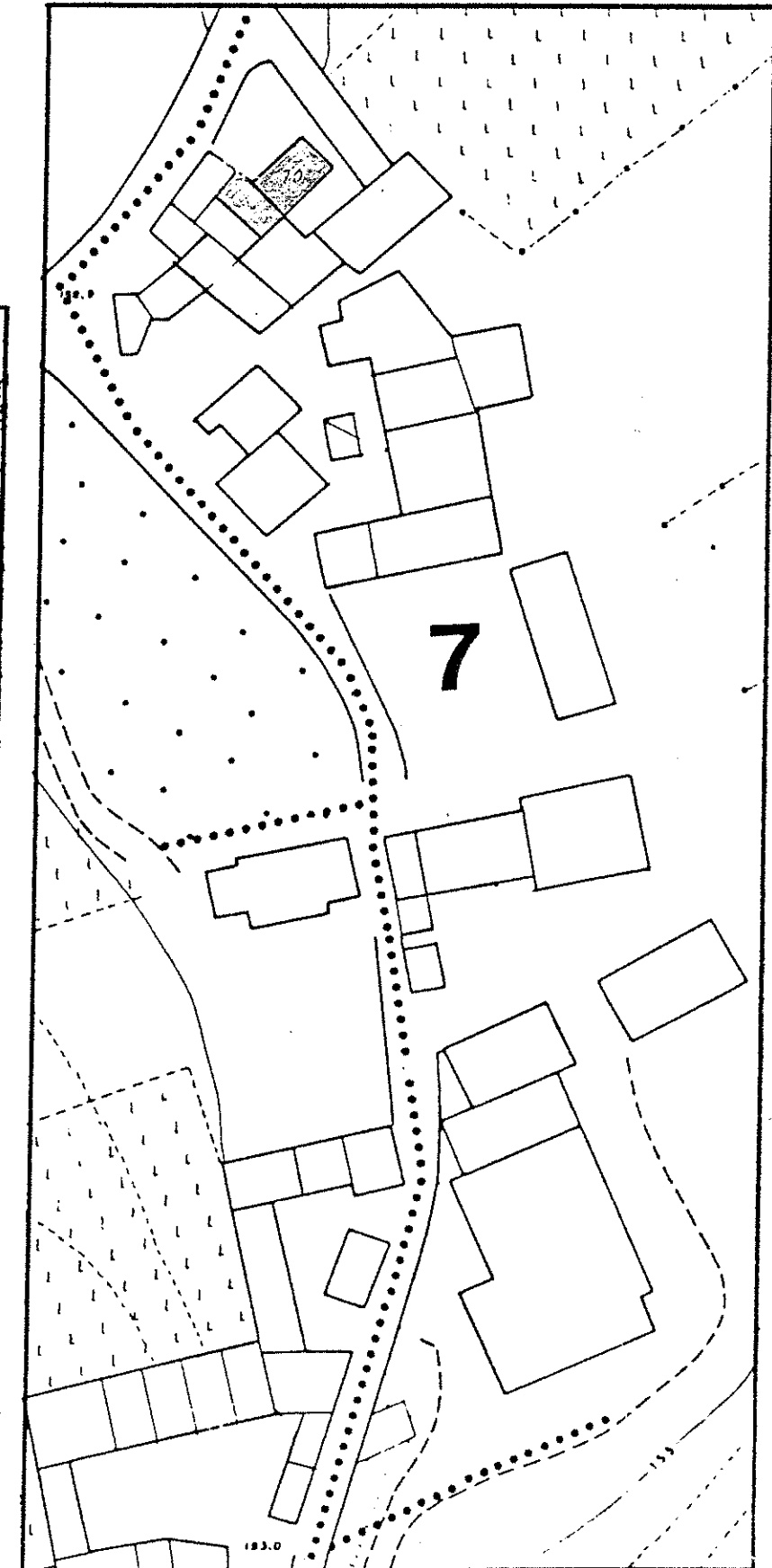
CATASTO

AEROFOTOGRAMMETRIA

SCALA 1: 2.000



SCALA 1: 1.000



1 DATI PARAMETRICI E FUNZIONALI

1.1	area fondiaria	mq.			
1.2	superficie coperta	mq.	400-400		
1.3	n. piani		2-3+S		
1.4	h in gronda	m.	5-90		
1.5	volume	mc.	5600		
1.6	densità edilizia	mc./mq.			

2 APPROVVIGIONAMENTO

2.1	energia elettrica	si	no
2.2	gas		X
2.3	acqua	X	
2.4	pozzo		X

3 SMALTIMENTO

3.1	rete fognaria	si	no
3.2	pozzo nero		
3.3	dispersione		
3.4	fossa biologica		

4 PRESENZA DELL'IMPIANTO AL CATASTO

4.1	18	si	no
4.2	18	X	X
4.3	19	X	

5 VINCOLI

5.1	esistenti L. 1089/39	
5.2	" L. 1497/39	
5.3	" L. 765/67	
5.4	di progetto	

6 INTERVENTI SUCCESSIVI

6.1	ristrutturazioni in corso	si	no
6.2	restauri		X

7 PROPRIETÀ

7.1	ente pubblico	
7.2	ente religioso	
7.3	società immobiliari	
7.4	condominio	
7.5	personale	X
7.6	altro	

8 DESTINAZIONE D'USO PREVALENTE

8.1	originaria	Residenza + Rustico
8.2	attuale	Residenza + Rustico
	compatibile	
	non compatibile	

9 DESTINAZIONE D'USO

9.1	residenza	PT	P1	AP
9.2	artigianato	X	X	X
9.3	industria			
9.4	commercio			
9.5	uffici			
9.6	esercizi pubblici			
9.7	enti - associazioni			
9.8	magazzini			
9.9	uso pubblico			
9.10	altro uso			

10 DESTINAZIONE SUPERFICI SCOPERTE

10.1	cortili	X
10.2	giardini	
10.3	parcheggi	
10.4	altro	

11 STATO DI CONSERVAZIONE

11.1	strutture orizzontali	A	B	C	D
11.2	strutture verticali	X			
11.3	coperture	X			
11.4	gronde - pluviali	X			
11.5	intonaci				
11.6	serramenti				
11.7	altro				

12 SPAZI COMUNI COPERTI

12.1	atri e corridoi	A	B	C	D
12.2	scale				

13 UTILIZZO ABITAZIONI


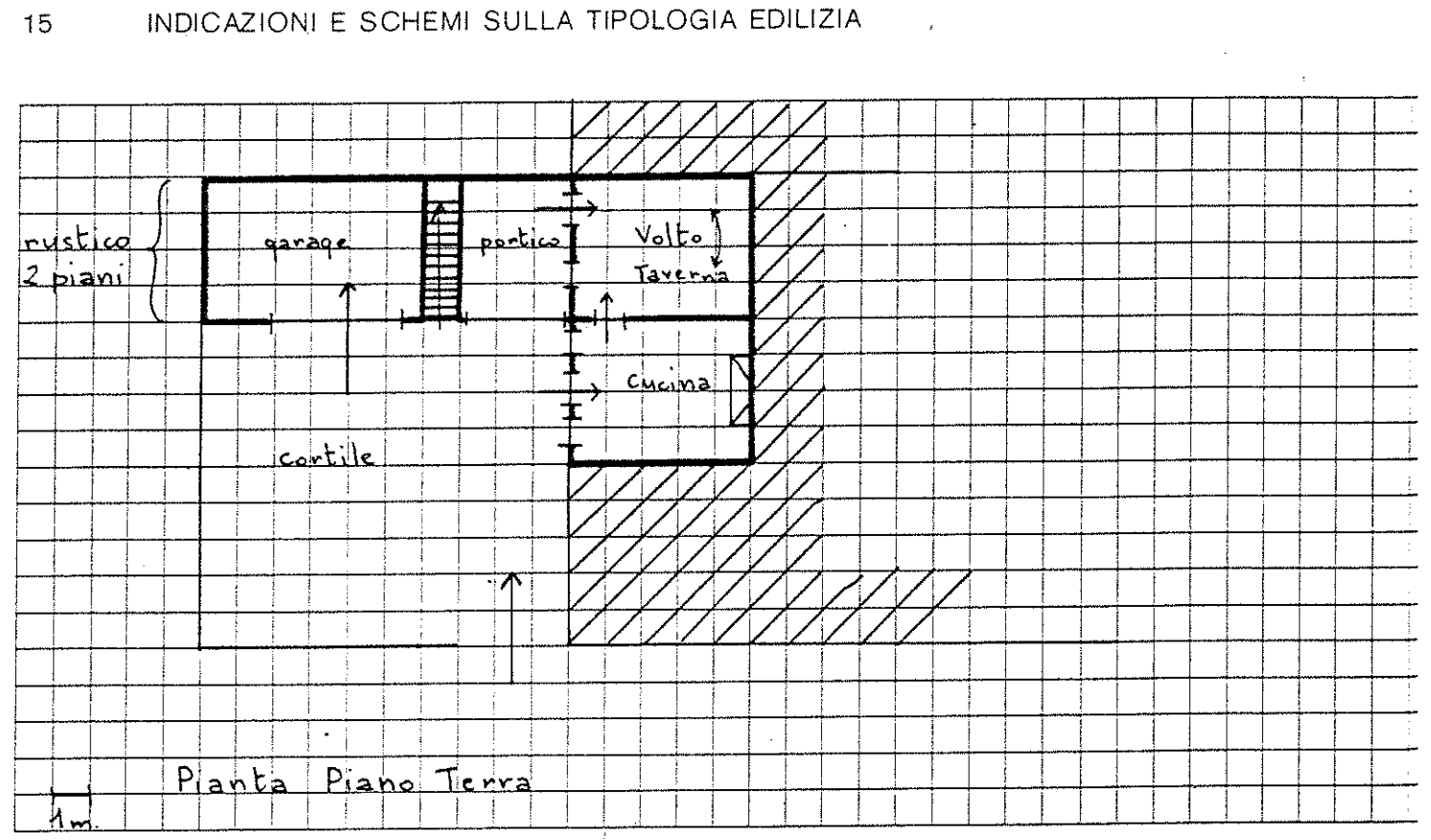
13.1	piano terra	1	
13.2	piano primo	X	
13.3	piano secondo	X	
13.4	piano terzo		
13.5	altri piani		

14 UTILIZZI DIVERSI

14.1	industriale	addetti	calpestio	n.p.
14.2	artigianale			
14.3	commerciale			

15 ALLEGATI

15.1	doc. ARCHIVIO DI STATO	
15.2	" " COMUNALE	
15.3	" fotografica	
15.4	scheda socio-economica	
15.5	scheda tipologica	
15.6	altro	



A = BUONO B = MEDIOCRE C = CATTIVO D = PESSIMO

Quartiere Frazione Gargagnano

Isolato N. 7

Via Loc. Monteleone N. 3

SCHEDA EDILIZIA N. 22

N.C.E.U. Partita

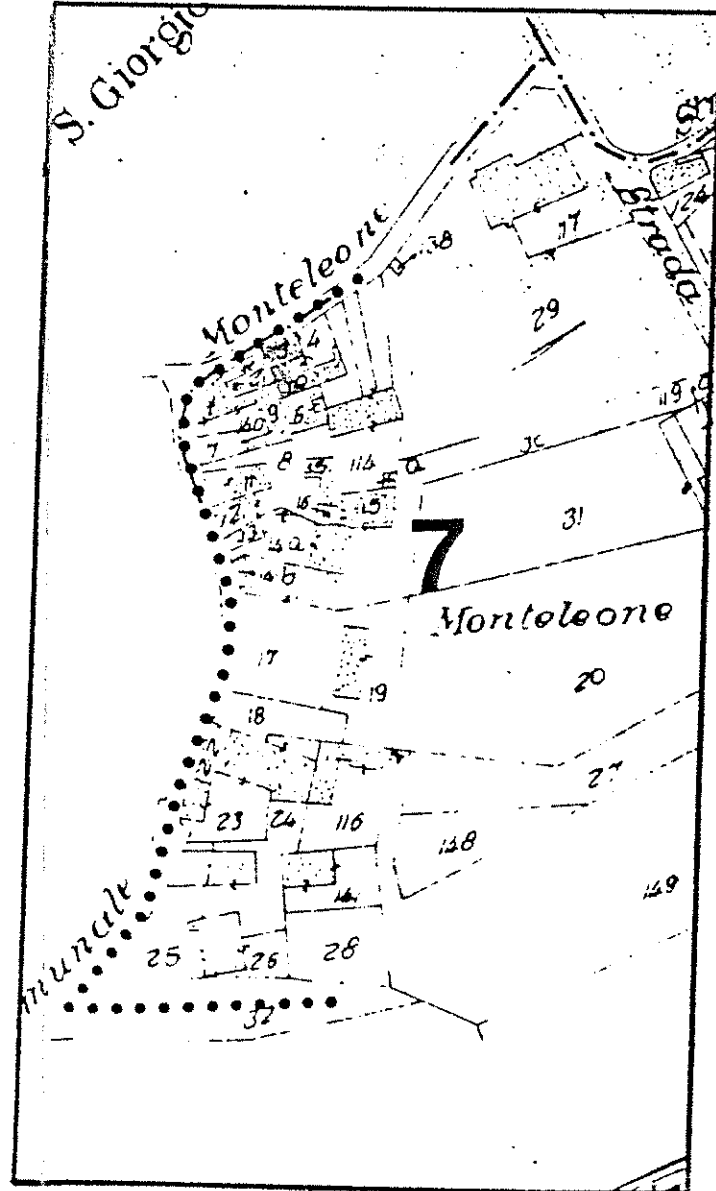
Mappale

C.T. Sez. A F. 6 Mapp. 3-4-10 parte

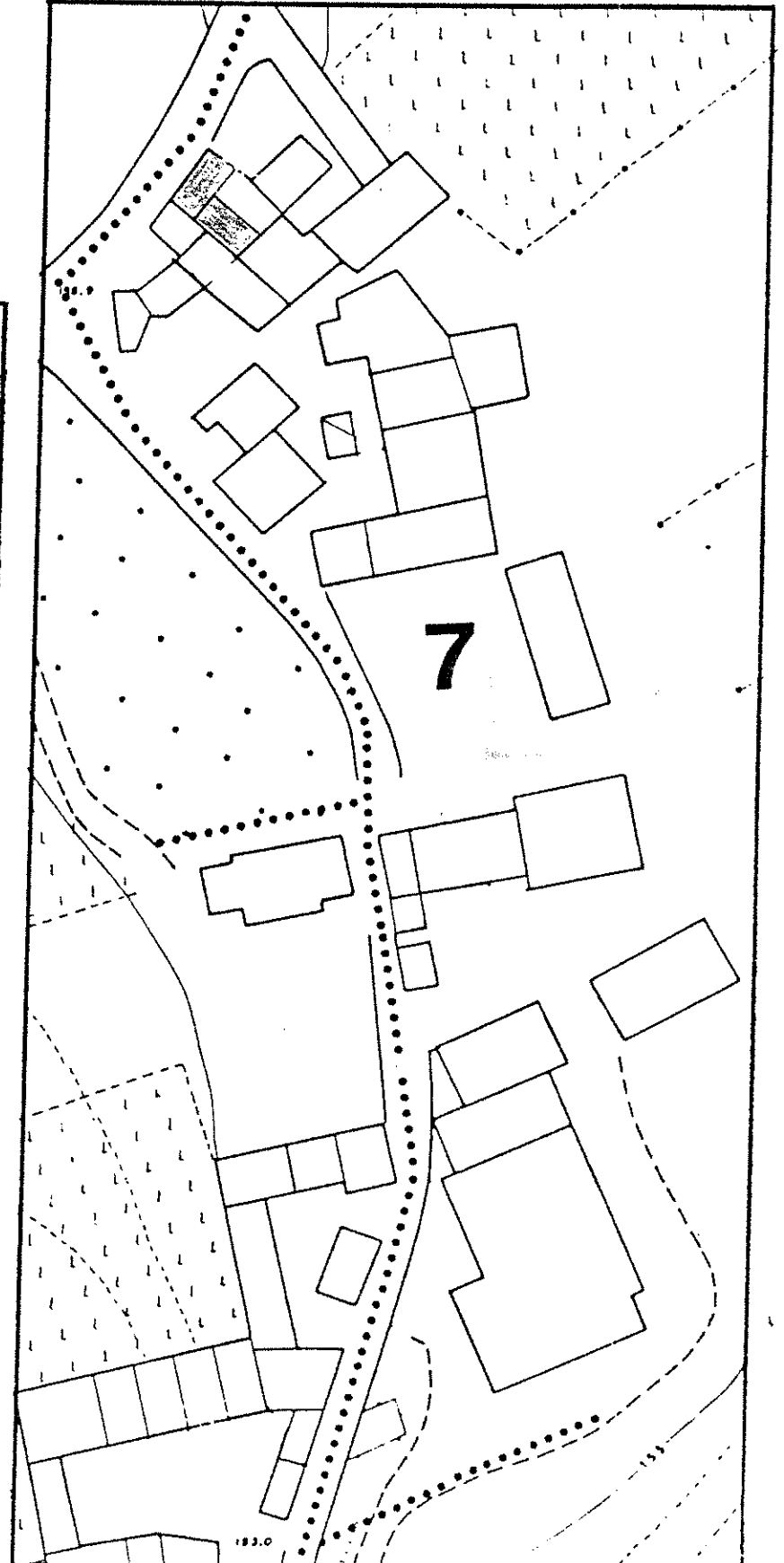
CATASTO

AEROFOTOGRAMMETRIA

SCALA 1: 2.000



SCALA 1: 1.000



1 DATI PARAMETRICI E FUNZIONALI

1.1	area fondiaria	mq.				
1.2	superficie coperta	mq.		45,0		
1.3	n. piani			2+S		
1.4	h in gronda	m.		7,5		
1.5	volume	mc.		337,5		
1.6	densità edilizia	mc./mq.				

2 APPROVVIGIONAMENTO

2.1	energia elettrica	si	no
2.2	gas	<input checked="" type="checkbox"/>	<input checked="" type="checkbox"/>
2.3	acqua	<input checked="" type="checkbox"/>	<input type="checkbox"/>
2.4	pozzo	<input type="checkbox"/>	<input checked="" type="checkbox"/>

3 SMALTIMENTO

3.1	rete fognaria	si	no
3.2	pozzo nero	<input type="checkbox"/>	<input type="checkbox"/>
3.3	dispersione	<input type="checkbox"/>	<input type="checkbox"/>
3.4	fossa biologica	<input type="checkbox"/>	<input type="checkbox"/>

4 PRESENZA DELL'IMPIANTO AL CATASTO

4.1	18	si	no
4.2	18	<input checked="" type="checkbox"/>	<input type="checkbox"/>
4.3	19	<input checked="" type="checkbox"/>	<input type="checkbox"/>

5 VINCOLI

5.1	esistenti L. 1089/39	<input type="checkbox"/>
5.2	" L. 1497/39	<input type="checkbox"/>
5.3	" L. 765/67	<input type="checkbox"/>
5.4	di progetto	<input type="checkbox"/>

6 INTERVENTI SUCCESSIVI

6.1	ristrutturazioni	si	no
6.2	restauri	<input type="checkbox"/>	<input checked="" type="checkbox"/>

7 PROPRIETÀ

7.1	ente pubblico	<input type="checkbox"/>
7.2	ente religioso	<input type="checkbox"/>
7.3	società immobiliari	<input type="checkbox"/>
7.4	condominio	<input type="checkbox"/>
7.5	personale	<input checked="" type="checkbox"/>
7.6	altro	<input type="checkbox"/>

8 DESTINAZIONE D'USO PREVALENTE

8.1	originaria	Residenza	<input type="checkbox"/>
8.2	attuale	Residenza	<input type="checkbox"/>
		compatibile	<input type="checkbox"/>
		non compatibile	<input type="checkbox"/>

9 DESTINAZIONE D'USO

	PT	P1	AP
9.1	residenza	<input checked="" type="checkbox"/>	<input checked="" type="checkbox"/>
9.2	artigianato	<input type="checkbox"/>	<input type="checkbox"/>
9.3	industria	<input type="checkbox"/>	<input type="checkbox"/>
9.4	commercio	<input type="checkbox"/>	<input type="checkbox"/>
9.5	uffici	<input type="checkbox"/>	<input type="checkbox"/>
9.6	esercizi pubblici	<input type="checkbox"/>	<input type="checkbox"/>
9.7	enti - associazioni	<input type="checkbox"/>	<input type="checkbox"/>
9.8	magazzini	<input type="checkbox"/>	<input type="checkbox"/>
9.9	uso pubblico	<input type="checkbox"/>	<input type="checkbox"/>
9.10	altro uso	<input type="checkbox"/>	<input type="checkbox"/>

10 DESTINAZIONE SUPERFICI SCOPERTE

10.1	cortili	<input type="checkbox"/>
10.2	giardini	<input type="checkbox"/>
10.3	parcheggi	<input type="checkbox"/>
10.4	altro	<input type="checkbox"/>

11 STATO DI CONSERVAZIONE

	A	B	C	D
11.1	strutture orizzontali	<input checked="" type="checkbox"/>	<input type="checkbox"/>	<input type="checkbox"/>
11.2	strutture verticali	<input checked="" type="checkbox"/>	<input type="checkbox"/>	<input type="checkbox"/>
11.3	coperture	<input checked="" type="checkbox"/>	<input type="checkbox"/>	<input type="checkbox"/>
11.4	gronde - pluviali	<input checked="" type="checkbox"/>	<input type="checkbox"/>	<input type="checkbox"/>
11.5	intonaci	<input checked="" type="checkbox"/>	<input type="checkbox"/>	<input type="checkbox"/>
11.6	serramenti	<input checked="" type="checkbox"/>	<input type="checkbox"/>	<input type="checkbox"/>
11.7	altro	<input type="checkbox"/>	<input type="checkbox"/>	<input type="checkbox"/>

12 SPAZI COMUNI COPERTI

	A	B	C	D
12.1	atri e corridoi	<input type="checkbox"/>	<input type="checkbox"/>	<input type="checkbox"/>
12.2	scale	<input type="checkbox"/>	<input type="checkbox"/>	<input type="checkbox"/>

13 UTILIZZO ABITAZIONI n

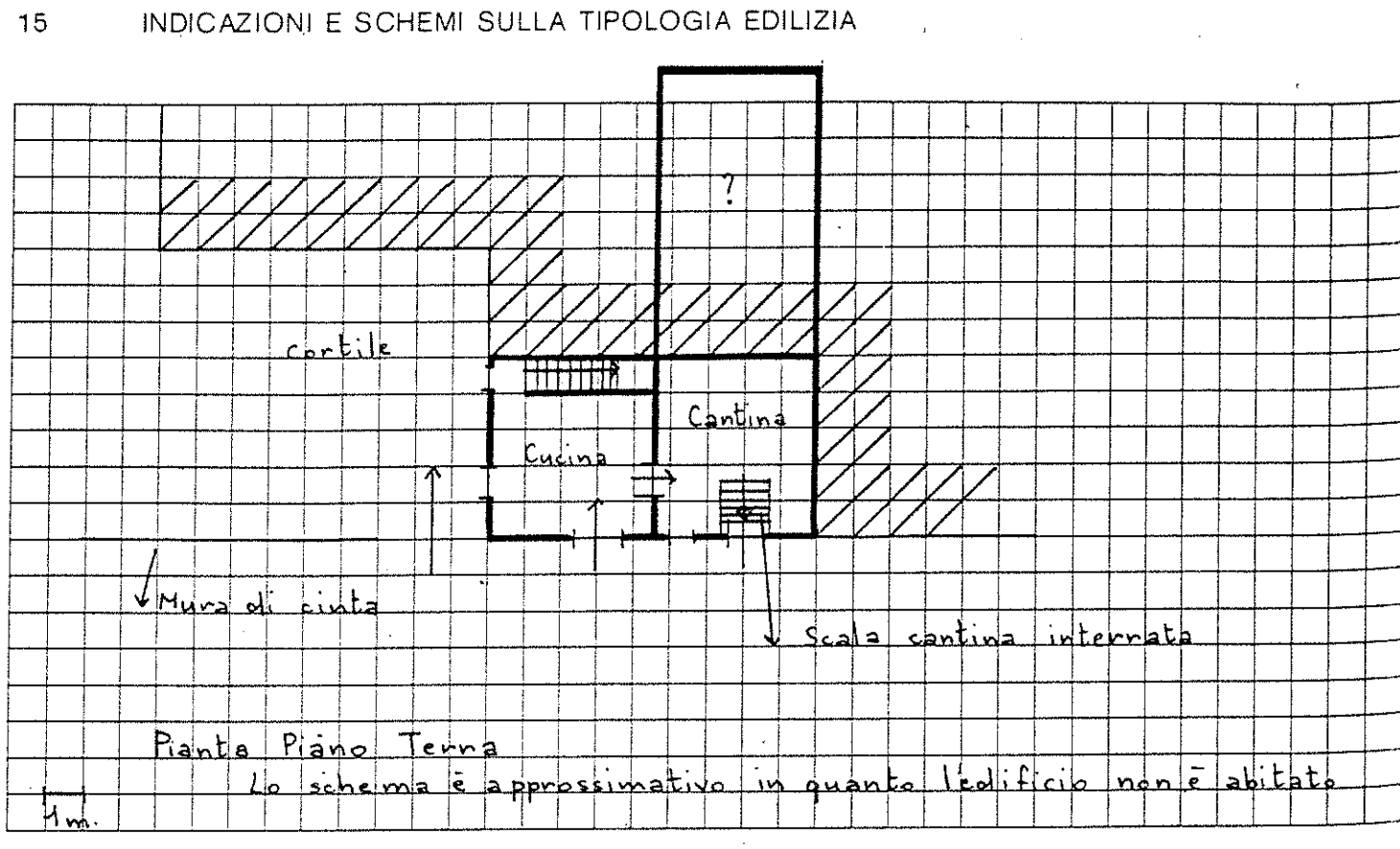
	occ.	non occ.
13.1	piano terra	<input checked="" type="checkbox"/>
13.2	piano primo	<input checked="" type="checkbox"/>
13.3	piano secondo	<input type="checkbox"/>
13.4	piano terzo	<input type="checkbox"/>
13.5	altri piani	<input type="checkbox"/>

14 UTILIZZI DIVERSI

	addetti	calpestio	n.p.
14.1	industriale	<input type="checkbox"/>	<input type="checkbox"/>
14.2	artigianale	<input type="checkbox"/>	<input type="checkbox"/>
14.3	commerciale	<input type="checkbox"/>	<input type="checkbox"/>

15 ALLEGATI

15.1	doc. ARCHIVIO DI STATO	<input type="checkbox"/>
15.2	" " COMUNALE	<input type="checkbox"/>
15.3	" fotografica	<input type="checkbox"/>
15.4	scheda socio - economica	<input type="checkbox"/>
15.5	scheda tipologica	<input type="checkbox"/>
15.6	altro	<input type="checkbox"/>



A = BUONO B = MEDIOCRE C = CATTIVO D = PESSIMO

Quartiere Fraz. di Gargagnano

Isolato N. 7

Via loc. Monteleone - non ha n° civico

SCHEDA EDILIZIA N. 23

N. C. E. U. Partita

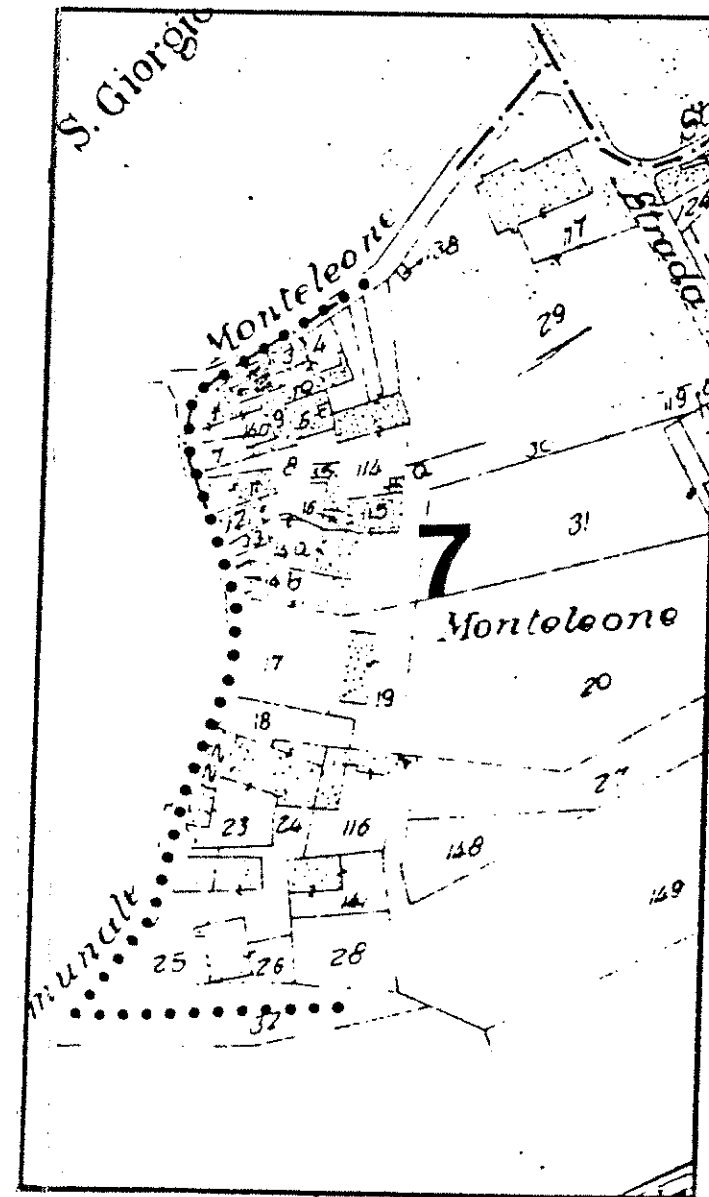
Mappale

C. T. Sez. A F 6 Mapp. N. 2 parte.

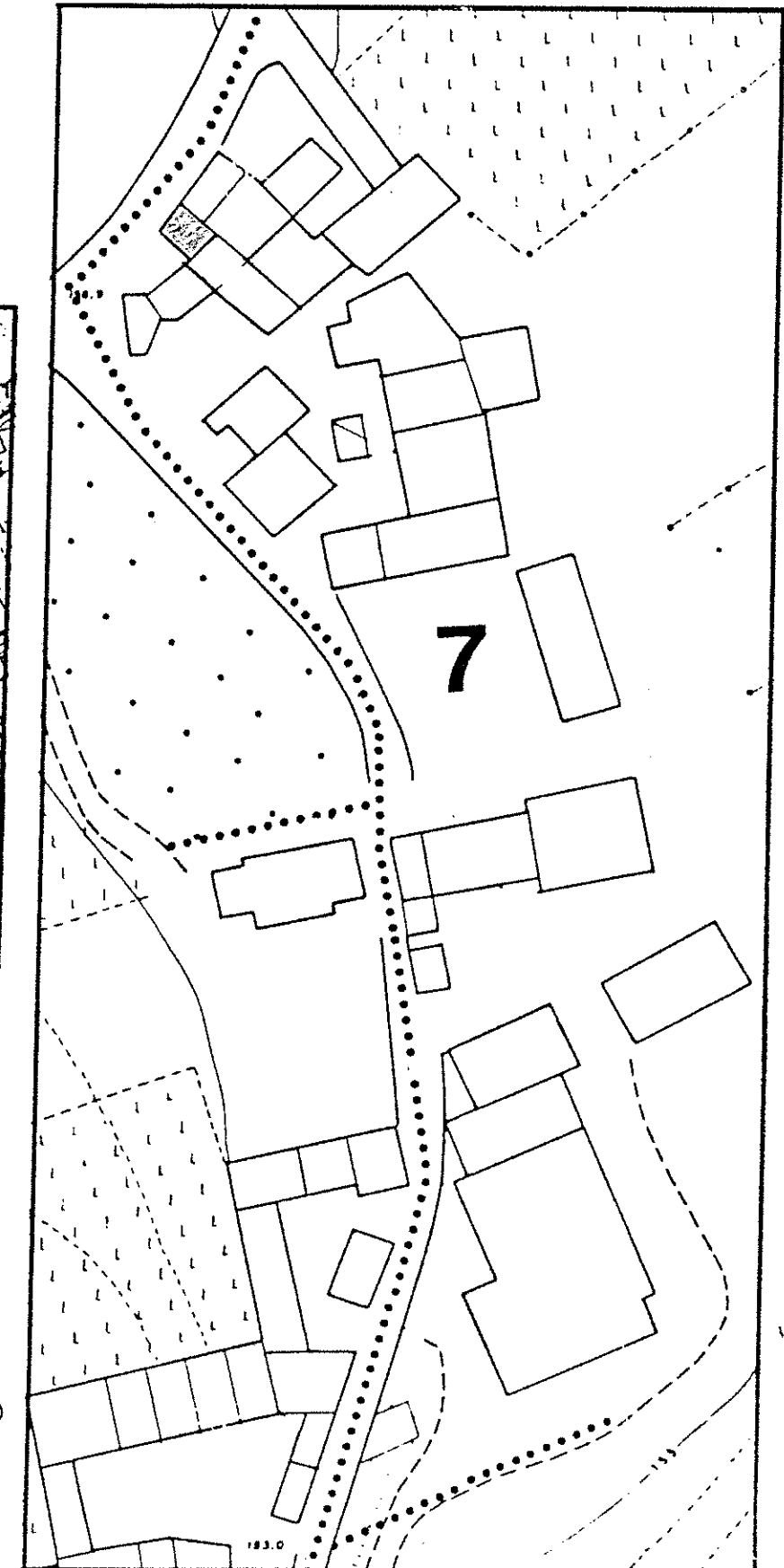
CATASTO

AEROFOTOGRAMMETRIA

SCALA 1: 2.000



SCALA 1: 1.000

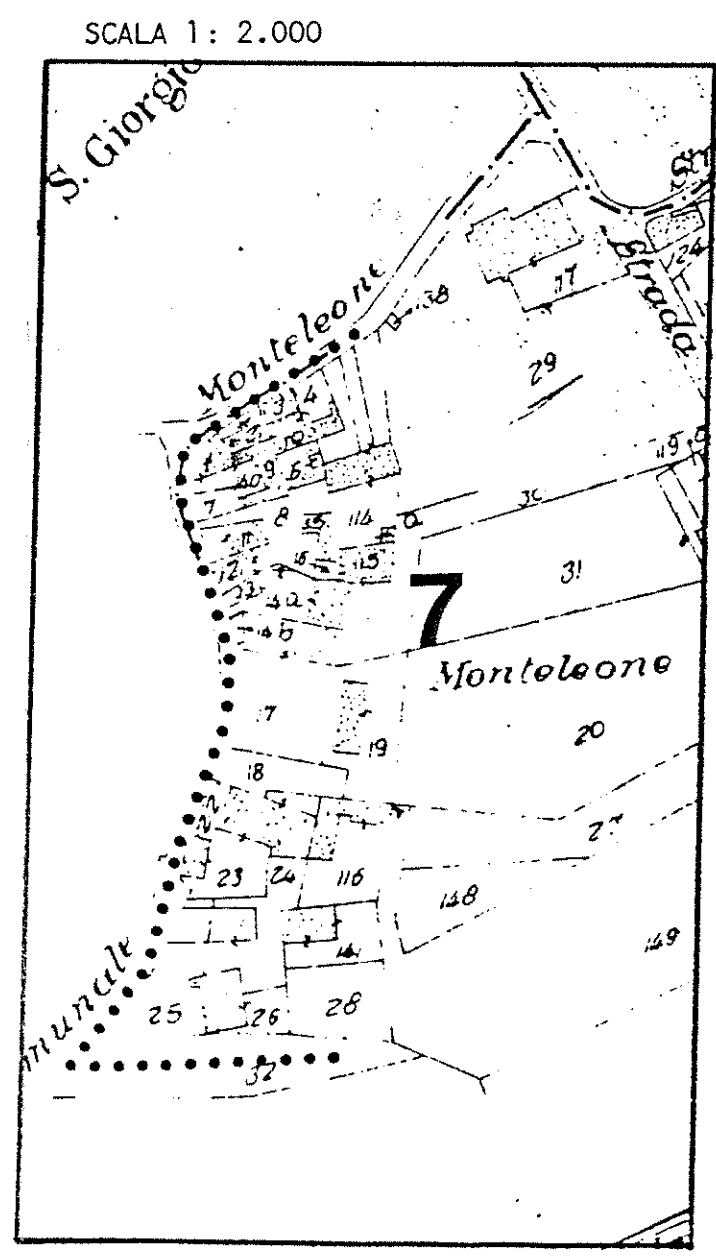


Quartiere Fraz. di Gargagnano
isolato N. 7
Via loc. Monteleone n. 5

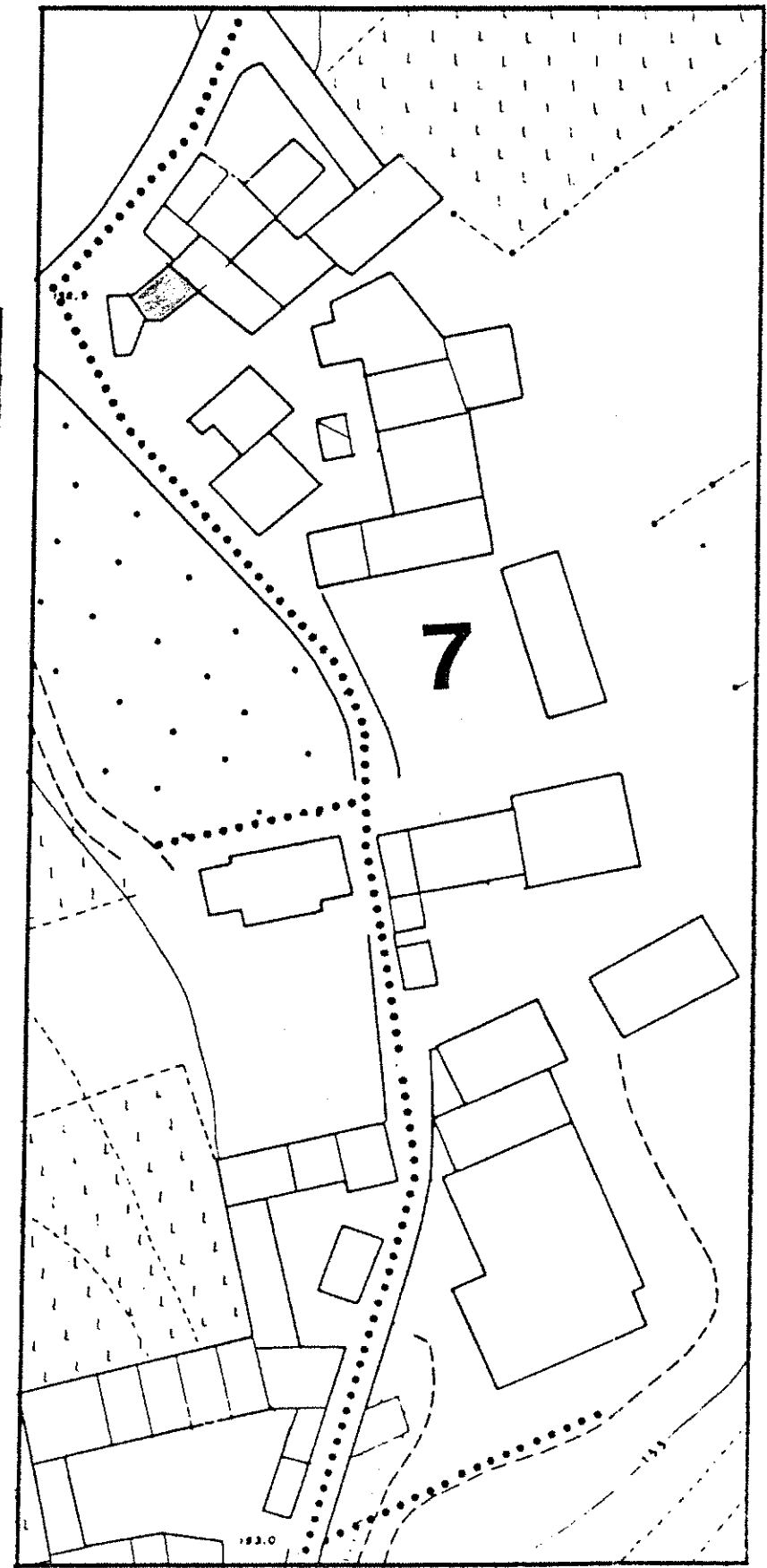
SCHEDA EDILIZIA N. 24
N. C. E. U. Partita
Mappale
C. T. Sez. A F. 6 Mapp. 9 parte

CATASTO

AEROFOTOGRAMMETRIA



SCALA 1: 1.000



1 DATI PARAMETRICI E FUNZIONALI

1.1	area fondiaria	mq.			
1.2	superficie coperta	mq.		60	
1.3	n. piani			2	
1.4	h in gronda	m.		6,00	
1.5	volume	mc.		360	
1.6	densità edilizia	mc./mq.			

2 APPROVVIGIONAMENTO

2.1	energia elettrica	si	no
2.2	gas	<input checked="" type="checkbox"/>	<input checked="" type="checkbox"/>
2.3	acqua	<input checked="" type="checkbox"/>	<input checked="" type="checkbox"/>
2.4	pozzo	<input type="checkbox"/>	<input checked="" type="checkbox"/>

3 SMALTIMENTO

3.1	rete fognaria	si	no
3.2	pozzo nero	<input type="checkbox"/>	<input type="checkbox"/>
3.3	dispersione	<input type="checkbox"/>	<input type="checkbox"/>
3.4	fossa biologica	<input type="checkbox"/>	<input type="checkbox"/>

4 PRESENZA DELL'IMPIANTO AL CATASTO

4.1	18	si	no
4.2	18	<input checked="" type="checkbox"/>	<input type="checkbox"/>
4.3	19	<input checked="" type="checkbox"/>	<input type="checkbox"/>

5 VINCOLI

5.1	esistenti L. 1089/39	<input type="checkbox"/>
5.2	" L. 1497/39	<input type="checkbox"/>
5.3	" L. 765/67	<input type="checkbox"/>
5.4	di progetto	<input type="checkbox"/>

6 INTERVENTI SUCCESSIVI

6.1	ristrutturazioni	si	no
6.2	restauri - "con balcone"	<input checked="" type="checkbox"/>	<input checked="" type="checkbox"/>

7 PROPRIETÀ

7.1	ente pubblico	<input type="checkbox"/>
7.2	ente religioso	<input type="checkbox"/>
7.3	società immobiliari	<input type="checkbox"/>
7.4	condominio	<input type="checkbox"/>
7.5	personale	<input checked="" type="checkbox"/>
7.6	altro	<input type="checkbox"/>

8 DESTINAZIONE D'USO PREVALENTE

8.1	originaria	Residenza	<input type="checkbox"/>
8.2	attuale	Residenza	<input type="checkbox"/>
		compatibile	<input type="checkbox"/>
		non compatibile	<input type="checkbox"/>

9 DESTINAZIONE D'USO

9.1	residenza	PT	P1	AP
9.2	artigianato	<input checked="" type="checkbox"/>	<input checked="" type="checkbox"/>	<input type="checkbox"/>
9.3	industria	<input type="checkbox"/>	<input type="checkbox"/>	<input type="checkbox"/>
9.4	commercio	<input type="checkbox"/>	<input type="checkbox"/>	<input type="checkbox"/>
9.5	uffici	<input type="checkbox"/>	<input type="checkbox"/>	<input type="checkbox"/>
9.6	esercizi pubblici	<input type="checkbox"/>	<input type="checkbox"/>	<input type="checkbox"/>
9.7	enti - associazioni	<input type="checkbox"/>	<input type="checkbox"/>	<input type="checkbox"/>
9.8	magazzini	<input type="checkbox"/>	<input type="checkbox"/>	<input type="checkbox"/>
9.9	uso pubblico	<input type="checkbox"/>	<input type="checkbox"/>	<input type="checkbox"/>
9.10	altro uso	<input type="checkbox"/>	<input type="checkbox"/>	<input type="checkbox"/>

10 DESTINAZIONE SUPERFICI SCOPERTE

10.1	cortili	<input checked="" type="checkbox"/>	<input type="checkbox"/>
10.2	giardini	<input type="checkbox"/>	<input type="checkbox"/>
10.3	parcheggi	<input type="checkbox"/>	<input type="checkbox"/>
10.4	altro	<input type="checkbox"/>	<input type="checkbox"/>

11 STATO DI CONSERVAZIONE

11.1	strutture orizzontali	A	B	C	D
11.2	strutture verticali	<input checked="" type="checkbox"/>	<input type="checkbox"/>	<input type="checkbox"/>	<input type="checkbox"/>
11.3	coperture	<input checked="" type="checkbox"/>	<input type="checkbox"/>	<input type="checkbox"/>	<input type="checkbox"/>
11.4	gronde - pluviali	<input checked="" type="checkbox"/>	<input type="checkbox"/>	<input type="checkbox"/>	<input type="checkbox"/>
11.5	intonaci	<input checked="" type="checkbox"/>	<input type="checkbox"/>	<input type="checkbox"/>	<input type="checkbox"/>
11.6	serramenti	<input checked="" type="checkbox"/>	<input type="checkbox"/>	<input type="checkbox"/>	<input type="checkbox"/>
11.7	altro	<input type="checkbox"/>	<input type="checkbox"/>	<input type="checkbox"/>	<input type="checkbox"/>

12 SPAZI COMUNI COPERTI

12.1	atri e corridoi	A	B	C	D
12.2	scale	<input type="checkbox"/>	<input type="checkbox"/>	<input type="checkbox"/>	<input type="checkbox"/>

13 UTILIZZO ABITAZIONI

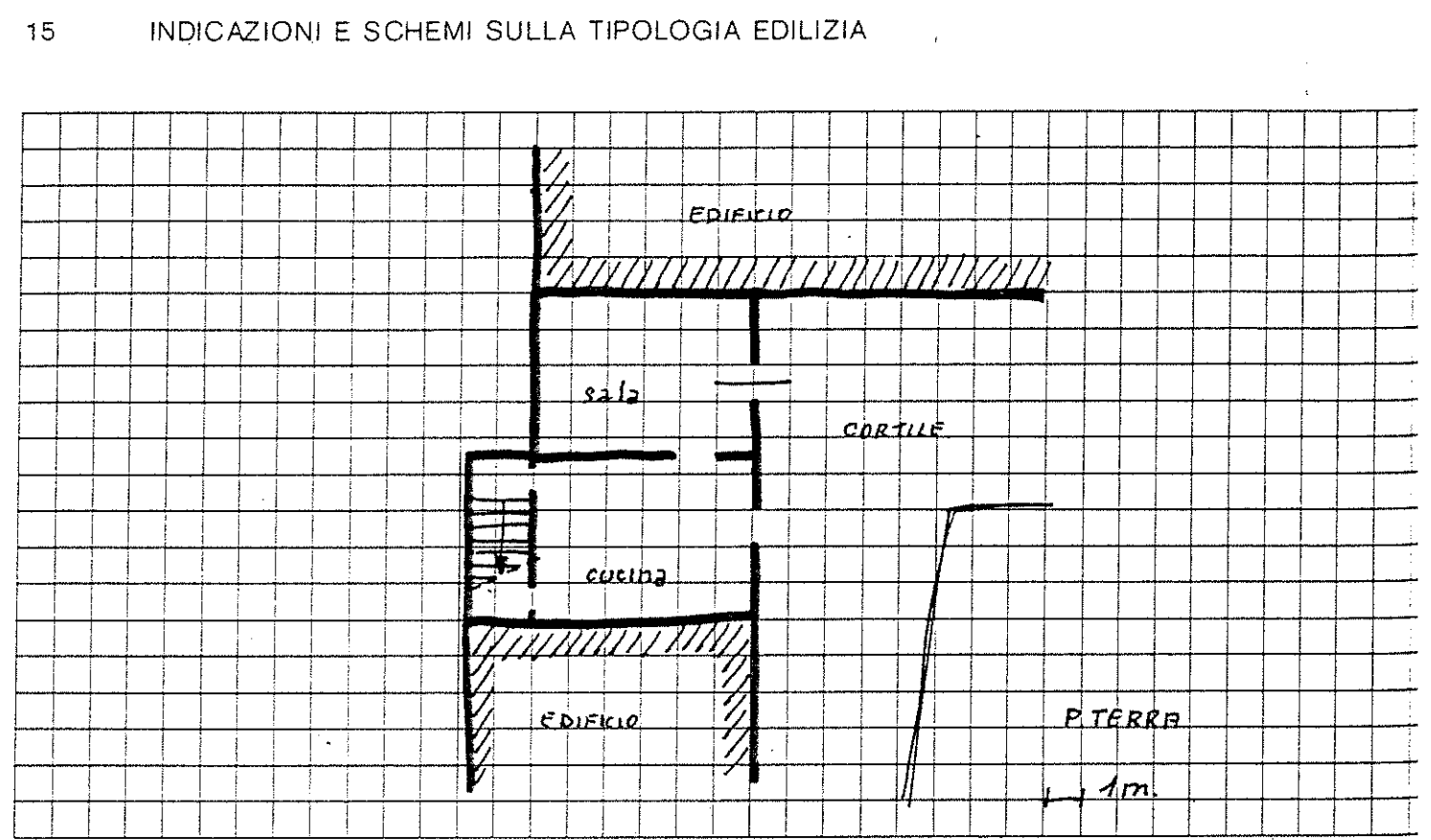
13.1	piano terra	1	<input type="checkbox"/>
13.2	piano primo	<input checked="" type="checkbox"/>	<input type="checkbox"/>
13.3	piano secondo	<input checked="" type="checkbox"/>	<input type="checkbox"/>
13.4	piano terzo	<input type="checkbox"/>	<input type="checkbox"/>
13.5	altri piani	<input type="checkbox"/>	<input type="checkbox"/>

14 UTILIZZI DIVERSI


14.1	industriale	addetti	calpestio	n.p.
14.2	artigianale	<input type="checkbox"/>	<input type="checkbox"/>	<input type="checkbox"/>
14.3	commerciale	<input type="checkbox"/>	<input type="checkbox"/>	<input type="checkbox"/>

15 ALLEGATI

15.1	doc. ARCHIVIO DI STATO	<input type="checkbox"/>
15.2	" " COMUNALE	<input type="checkbox"/>
15.3	" fotografica	<input type="checkbox"/>
15.4	scheda socio-economica	<input type="checkbox"/>
15.5	scheda tipologica	<input type="checkbox"/>
15.6	altro	<input type="checkbox"/>



16 DOCUMENTAZIONE FOTOGRAFICA



A = BUONO B = MEDIOCRE C = CATTIVO D = PESSIMO

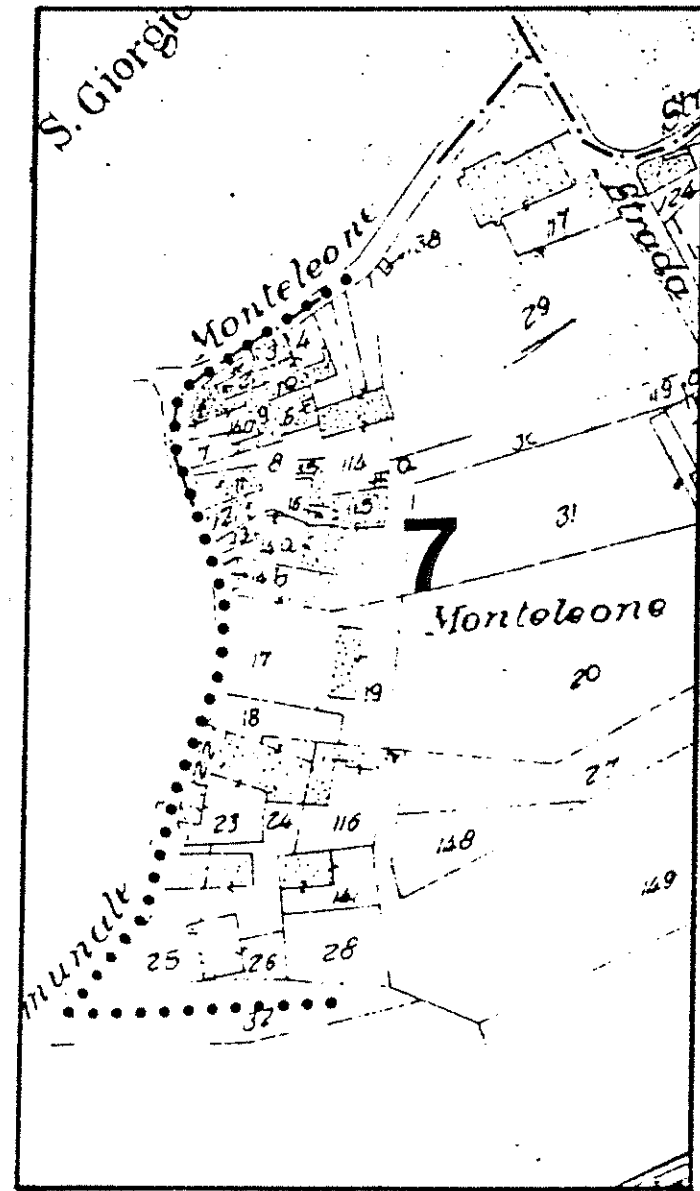
Quartiere Fraz. di Gargagnano
Isolato N. 7
Via loc. Monteleone - annesso
rustico-

SCHEDA EDILIZIA N. 25
N.C.E.U. Partita
Mappale
C.T. Sez. A F. 6 Mapp. 9 parte.

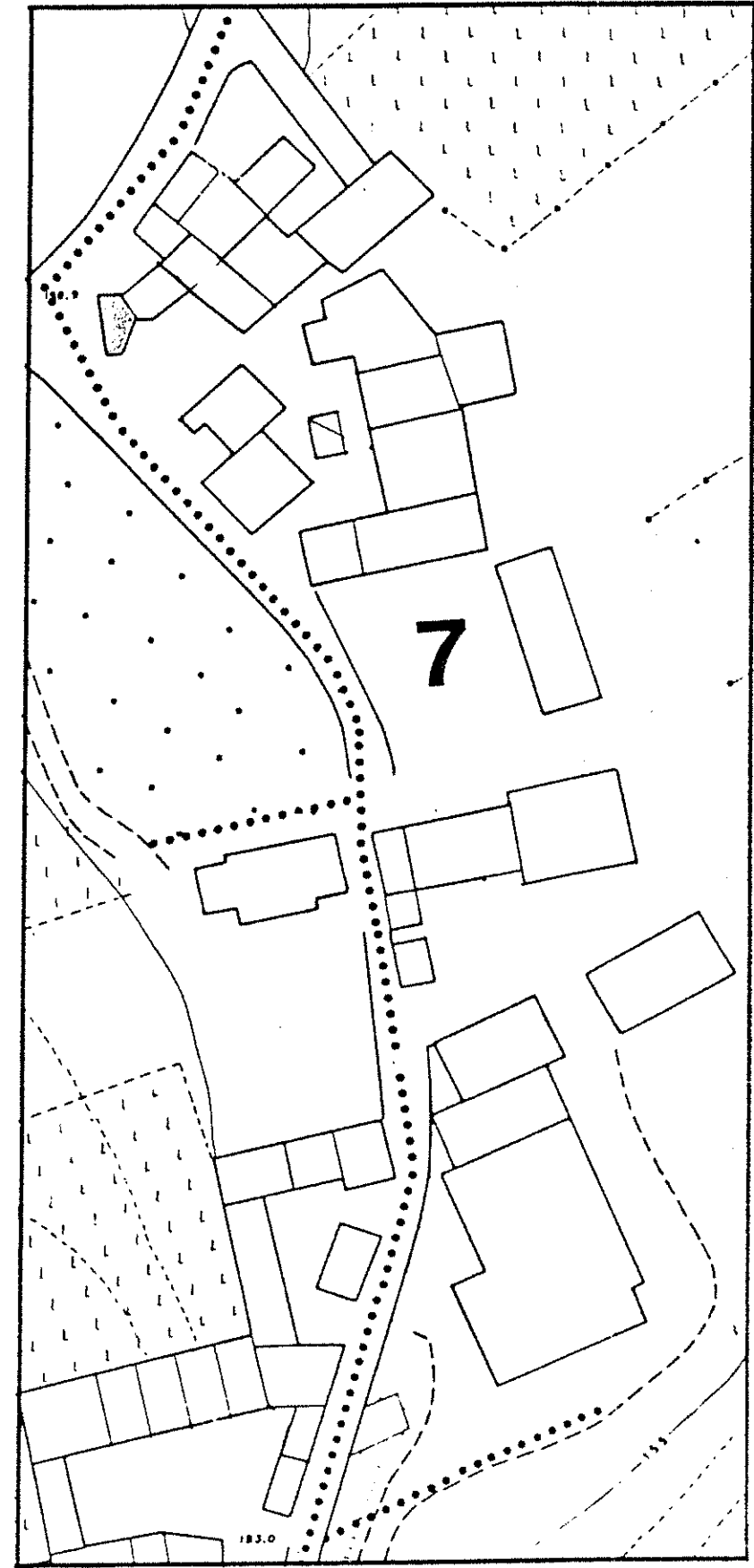
CATASTO
.....

AEROFOTOGRAMMETRIA

SCALA 1: 2.000



SCALA 1: 1.000



1 DATI PARAMETRICI E FUNZIONALI

1.1	area fondiaria	mq.			
1.2	superficie coperta	mq.		45	
1.3	n. piani			2	
1.4	h in gronda	m.		6	
1.5	volume	mc.		270	
1.6	densità edilizia mc./mq.				

2 APPROVVIGIONAMENTO

2.1	energia elettrica	si	no
2.2	gas	X	X
2.3	acqua	X	
2.4	pozzo		X

3 SMALTIMENTO

3.1	rete fognaria	si	no
3.2	pozzo nero		
3.3	dispersione		
3.4	fossa biologica		

4 PRESENZA DELL'IMPIANTO AL CATASTO

4.1	18	si	no
4.2	18		X
4.3	19	X	

5 VINCOLI

5.1	esistenti L. 1089/39	
5.2	" L. 1497/39	
5.3	" L. 765/67	
5.4	di progetto	

6 INTERVENTI SUCCESSIVI

6.1	ristrutturazioni	si	no
6.2	restauri	X	X

7 PROPRIETÀ

7.1	ente pubblico	
7.2	ente religioso	
7.3	società immobiliari	
7.4	condominio	
7.5	personale	X
7.6	altro	

8 DESTINAZIONE D'USO PREVALENTE

8.1	originaria	Rustico	
8.2	attuale	Garage	
	compatibile		
	non compatibile		

9 DESTINAZIONE D'USO

9.1	residenza	PT	P1	AP
9.2	artigianato			
9.3	industria			
9.4	commercio			
9.5	uffici			
9.6	esercizi pubblici			
9.7	enti - associazioni			
9.8	magazzini			
9.9	uso pubblico			
9.10	altro uso			

10 DESTINAZIONE SUPERFICI SCOPERTE

10.1	cortili	X	
10.2	giardini		
10.3	parcheggi		
10.4	altro		

11 STATO DI CONSERVAZIONE

11.1	strutture orizzontali	A	B	C	D
11.2	strutture verticali		X		
11.3	coperture		X		
11.4	gronde - pluviali		X		
11.5	intonaci		X		
11.6	serramenti				X
11.7	altro				

12 SPAZI COMUNI COPERTI

12.1	atri e corridoi	A	B	C	D
12.2	scale				

13 UTILIZZO ABITAZIONI



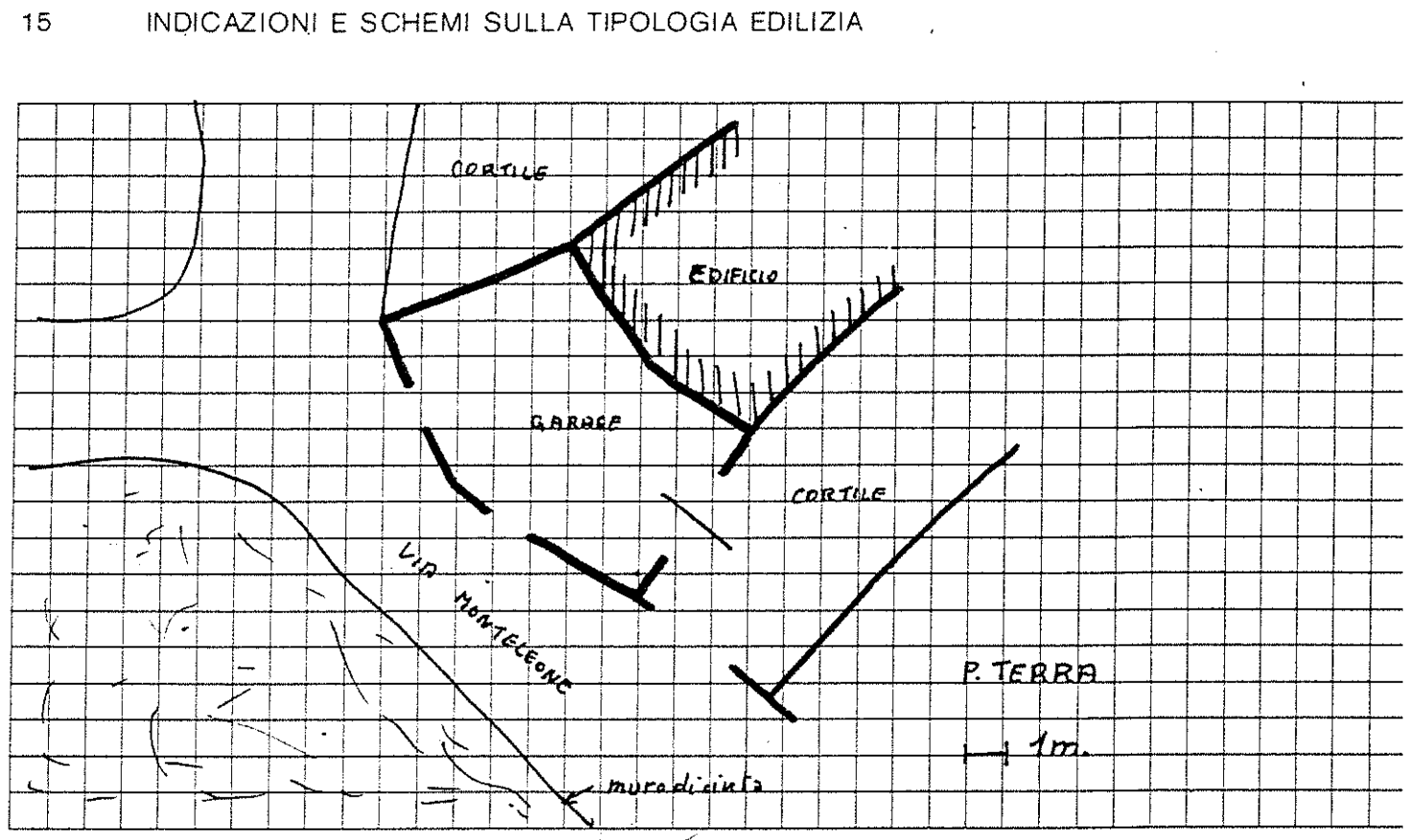
13.1	piano terra		
13.2	piano primo		
13.3	piano secondo		
13.4	piano terzo		
13.5	altri piani		

14 UTILIZZI DIVERSI

14.1	industriale	addetti	calpestio	n.p.
14.2	artigianale			
14.3	commerciale			

15 ALLEGATI

15.1	doc. ARCHIVIO DI STATO	
15.2	" " COMUNALE	
15.3	" fotografica	
15.4	scheda socio-economica	
15.5	scheda tipologica	
15.6	altro	



A = BUONO B = MEDIOCRE C = CATTIVO D = PESSIMO

Quartiere Fraz. di Gargagnano

Isolato N. 7

Via loc. Monteleone N. 5

SCHEDA EDILIZIA N. 26-27

N. C. E. U. Partita

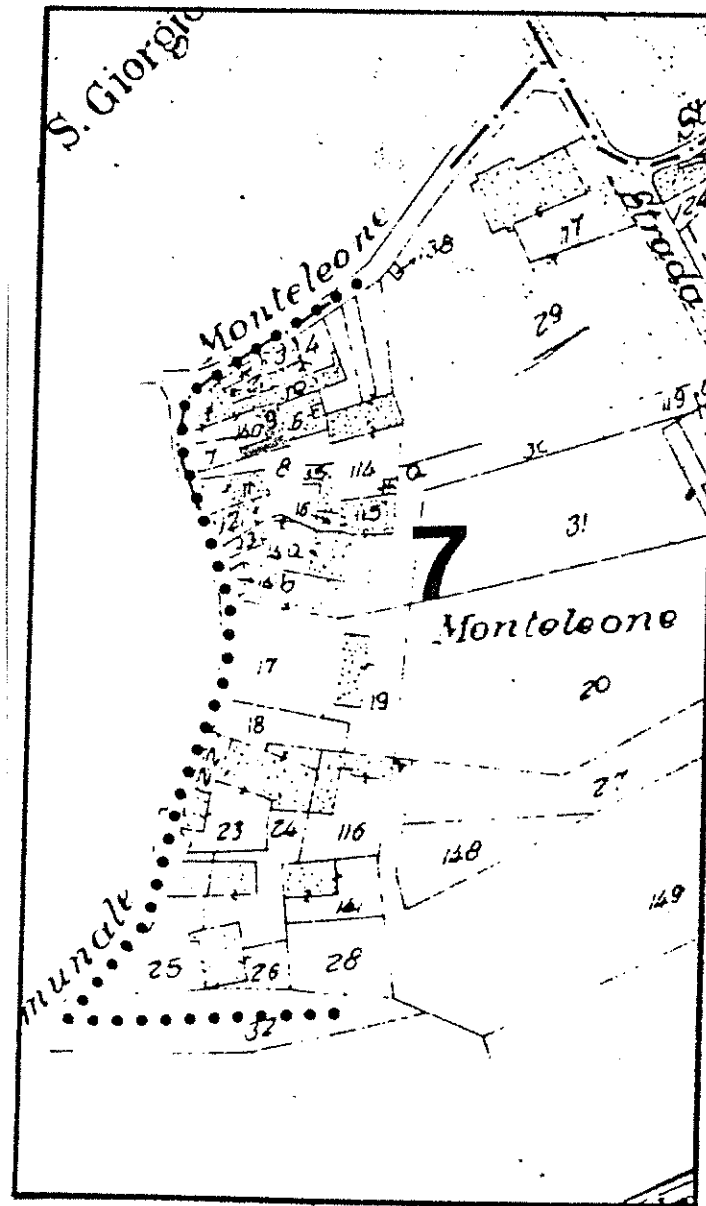
Mappale

C. T. Sez. A F. 6 Mapp. n. 8 parte

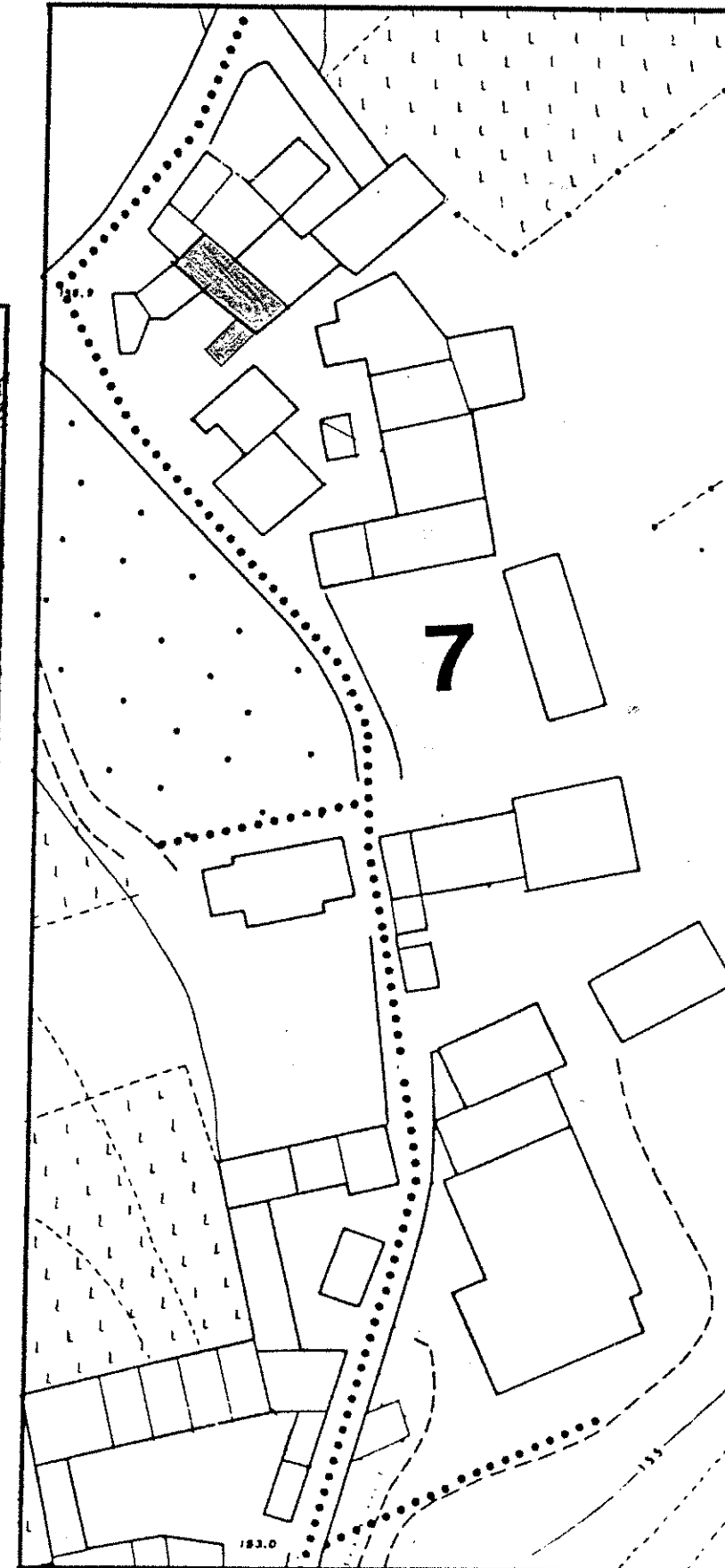
CATASTO

AEROFOTOGRAMMETRIA

SCALA 1: 2.000



SCALA 1: 1.000



1 DATI PARAMETRICI E FUNZIONALI

1.1	area fondiaria	mq.				
1.2	superficie coperta	mq.		80		
1.3	n. piani		2 + sottotetto			
1.4	h in gronda	m.		850		
1.5	volume	mc.		680		
1.6	densità edilizia	mc./mq.				

2 APPROVVIGIONAMENTO

2.1	energia elettrica	si	no
		<input checked="" type="checkbox"/>	<input type="checkbox"/>
2.2	gas	<input type="checkbox"/>	<input checked="" type="checkbox"/>
2.3	acqua	<input checked="" type="checkbox"/>	<input type="checkbox"/>
2.4	pozzo	<input type="checkbox"/>	<input checked="" type="checkbox"/>

3 SMALTIMENTO

3.1	rete fognaria	si	no
		<input type="checkbox"/>	<input type="checkbox"/>
3.2	pozzo nero	<input type="checkbox"/>	<input type="checkbox"/>
3.3	dispersione	<input type="checkbox"/>	<input type="checkbox"/>
3.4	fossa biologica	<input type="checkbox"/>	<input type="checkbox"/>

4 PRESENZA DELL'IMPIANTO AL CATASTO

4.1	18	si	no
		<input type="checkbox"/>	<input type="checkbox"/>
4.2	18	<input checked="" type="checkbox"/>	<input type="checkbox"/>
4.3	19	<input checked="" type="checkbox"/>	<input type="checkbox"/>

5 VINCOLI

5.1	esistenti L. 1089/39	<input type="checkbox"/>
5.2	" L. 1497/39	<input type="checkbox"/>
5.3	" L. 765/67	<input type="checkbox"/>
5.4	di progetto	<input type="checkbox"/>

6 INTERVENTI SUCCESSIVI

6.1	ristrutturazioni	si	no
		<input type="checkbox"/>	<input checked="" type="checkbox"/>
6.2	restauri - con creazione di vano per serv. igienici -	<input checked="" type="checkbox"/>	<input type="checkbox"/>

7 PROPRIETÀ

7.1	ente pubblico	<input type="checkbox"/>
7.2	ente religioso	<input type="checkbox"/>
7.3	società immobiliari	<input type="checkbox"/>
7.4	condominio	<input type="checkbox"/>
7.5	personale	<input checked="" type="checkbox"/>
7.6	altro	<input type="checkbox"/>

8 DESTINAZIONE D'USO PREVALENTE

8.1	originaria	Residenza	<input type="checkbox"/>
8.2	attuale	Residenza	<input type="checkbox"/>
		compatibile	<input type="checkbox"/>
		non compatibile	<input type="checkbox"/>

9 DESTINAZIONE D'USO

9.1	residenza	PT	P1	AP
		<input checked="" type="checkbox"/>	<input checked="" type="checkbox"/>	<input type="checkbox"/>
9.2	artigianato	<input type="checkbox"/>	<input type="checkbox"/>	<input type="checkbox"/>
9.3	industria	<input type="checkbox"/>	<input type="checkbox"/>	<input type="checkbox"/>
9.4	commercio	<input type="checkbox"/>	<input type="checkbox"/>	<input type="checkbox"/>
9.5	uffici	<input type="checkbox"/>	<input type="checkbox"/>	<input type="checkbox"/>
9.6	esercizi pubblici	<input type="checkbox"/>	<input type="checkbox"/>	<input type="checkbox"/>
9.7	enti - associazioni	<input type="checkbox"/>	<input type="checkbox"/>	<input type="checkbox"/>
9.8	magazzini	<input type="checkbox"/>	<input type="checkbox"/>	<input type="checkbox"/>
9.9	uso pubblico	<input type="checkbox"/>	<input type="checkbox"/>	<input type="checkbox"/>
9.10	altro uso	<input type="checkbox"/>	<input type="checkbox"/>	<input checked="" type="checkbox"/>

10 DESTINAZIONE SUPERFICI SCOPERTE

10.1	cortili	mq.
		<input checked="" type="checkbox"/>
10.2	giardini	<input type="checkbox"/>
10.3	parcheggi	<input type="checkbox"/>
10.4	altro	<input type="checkbox"/>

11 STATO DI CONSERVAZIONE

11.1	strutture orizzontali	A	B	C	D
			<input checked="" type="checkbox"/>		
11.2	strutture verticali	<input checked="" type="checkbox"/>			
11.3	coperture		<input checked="" type="checkbox"/>		
11.4	gronde - pluviali		<input checked="" type="checkbox"/>		
11.5	intonaci	<input checked="" type="checkbox"/>			
11.6	serramenti		<input checked="" type="checkbox"/>		
11.7	altro				

12 SPAZI COMUNI COPERTI

12.1	atri e corridoi	A	B	C	D
12.2	scale				

13 UTILIZZO ABITAZIONI


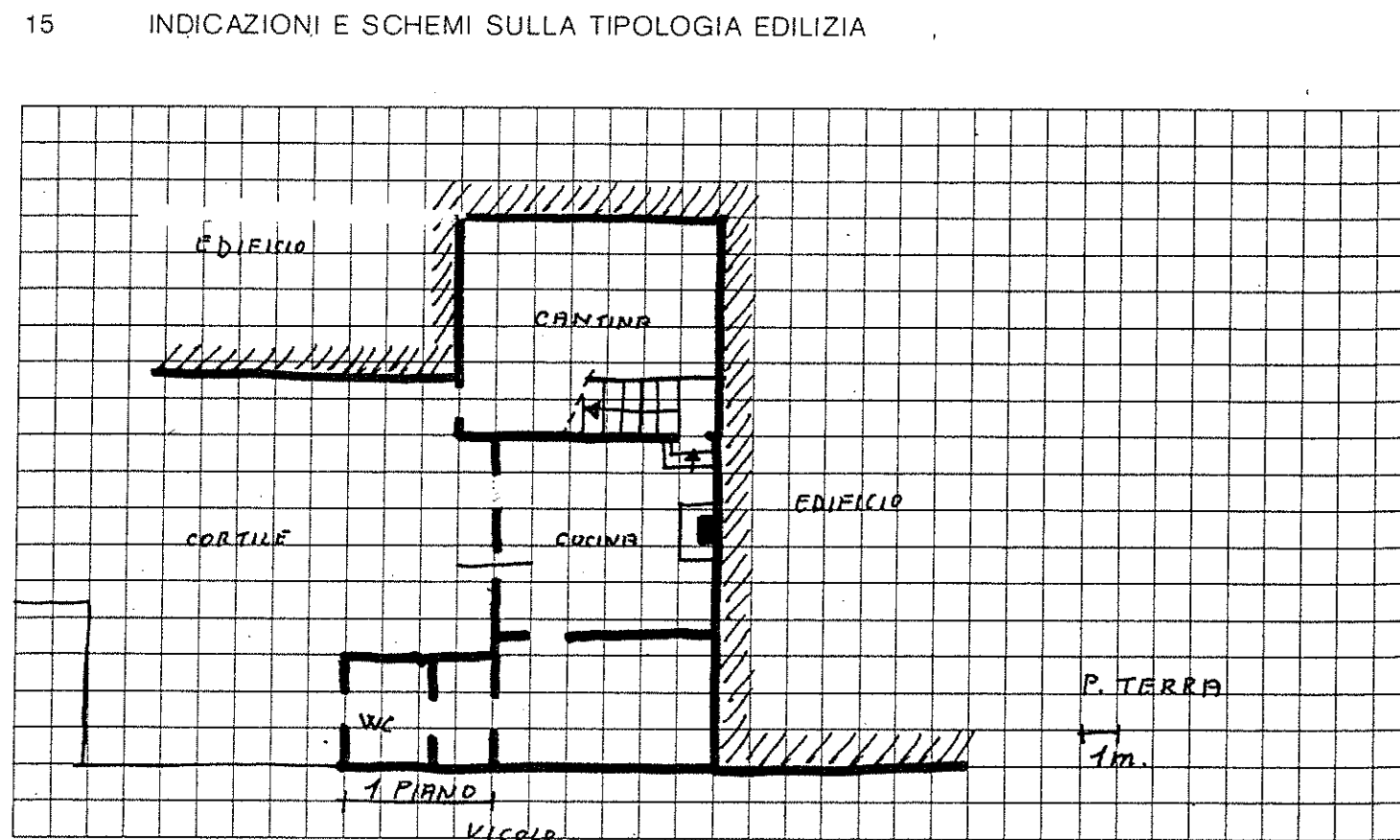
13.1	piano terra	1	
		<input checked="" type="checkbox"/>	<input type="checkbox"/>
13.2	piano primo	<input checked="" type="checkbox"/>	<input type="checkbox"/>
13.3	piano secondo	<input type="checkbox"/>	<input type="checkbox"/>
13.4	piano terzo	<input type="checkbox"/>	<input type="checkbox"/>
13.5	altri piani	<input type="checkbox"/>	<input type="checkbox"/>

14 UTILIZZI DIVERSI

14.1	industriale	addetti	calpestio	n.p.
14.2	artigianale			
14.3	commerciale			

15 ALLEGATI

15.1	doc. ARCHIVIO DI STATO	<input type="checkbox"/>
15.2	" " COMUNALE	<input type="checkbox"/>
15.3	" fotografica	<input type="checkbox"/>
15.4	scheda socio-economica	<input type="checkbox"/>
15.5	scheda tipologica	<input type="checkbox"/>
15.6	altro	<input type="checkbox"/>



A = BUONO B = MEDIOCRE C = CATTIVO D = PESSIMO

Quartiere Frazione Gargagnano

Isolato N. 7

Via Loc. Monteleone n. 6

SCHEDA EDILIZIA N. 28

N. C. E. U. Partita

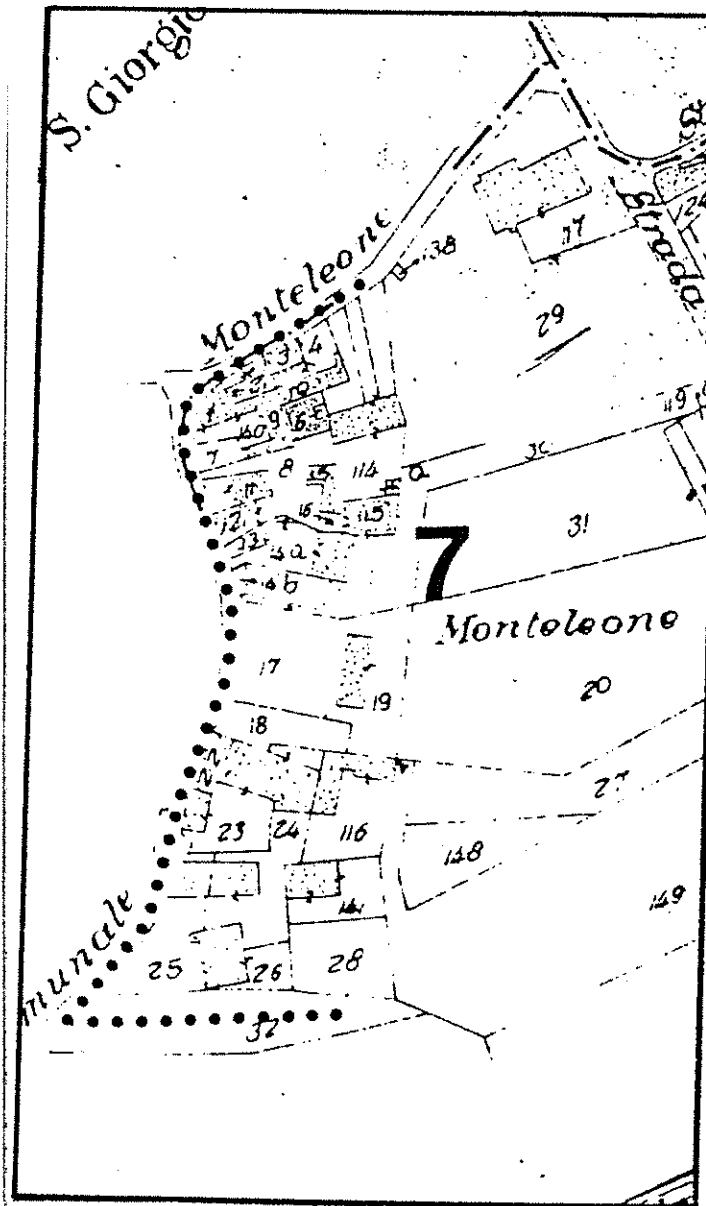
Mappale

C. T. Sez. A F. 6 Mapp. 6

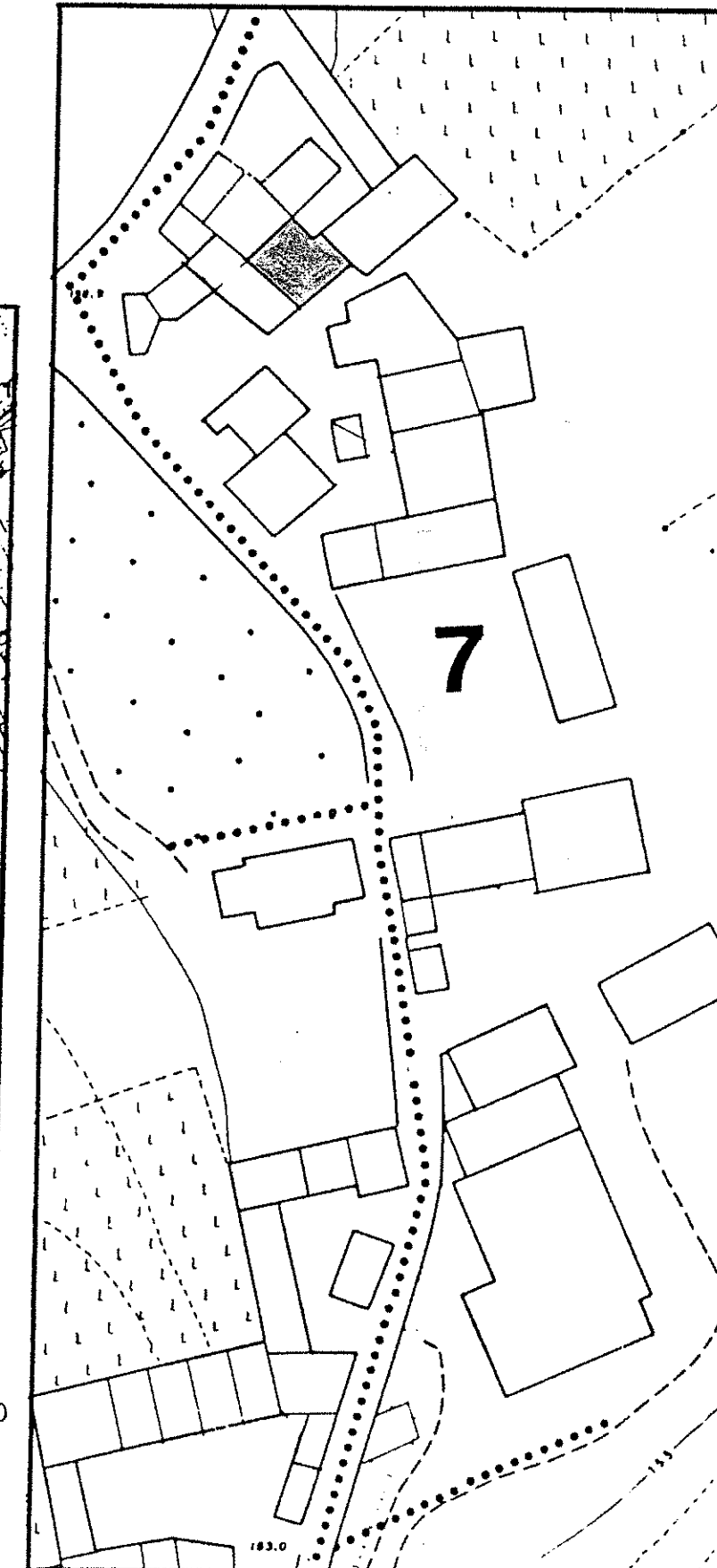
CATASTO

AEROFOTOGRAMMETRIA

SCALA 1: 2.000



SCALA 1: 1.000



Quartiere Fraz. di Gargagnano

Isolato N. 7

Via loc. Monteleone N° 1

SCHEDA EDILIZIA N. 29

N.C.E.U. Partita

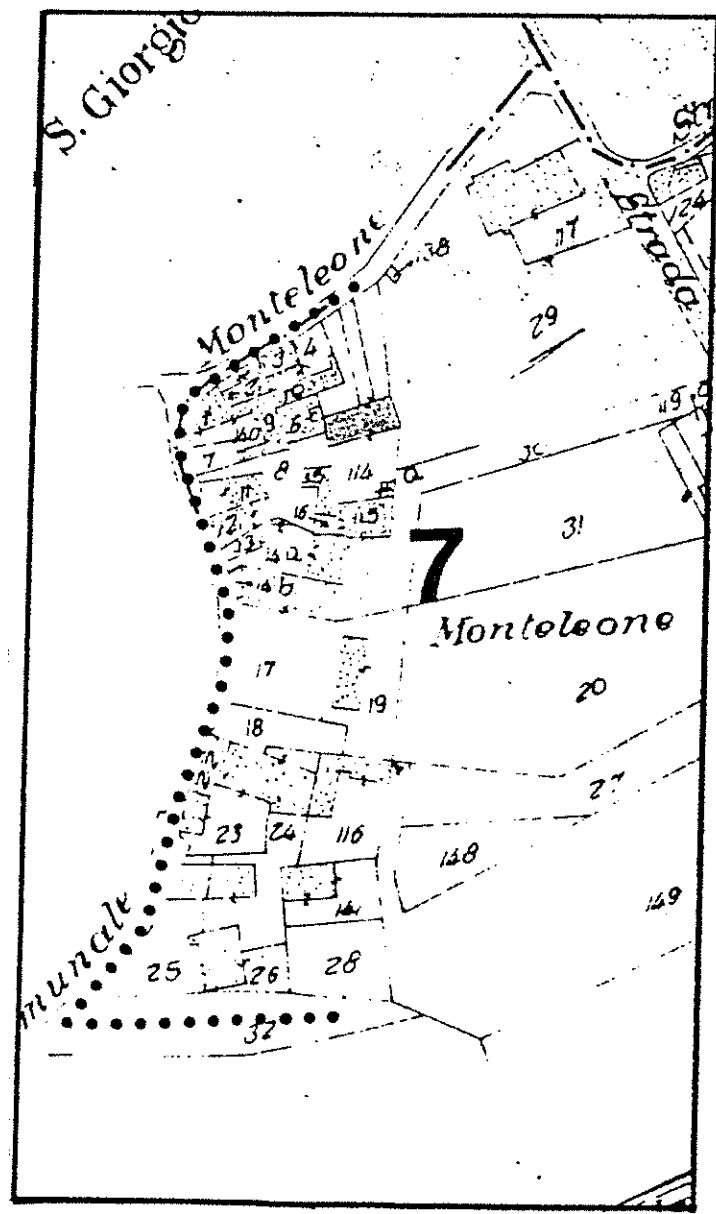
Mappale

C.T. Sez. A F 6 Mapp. 114

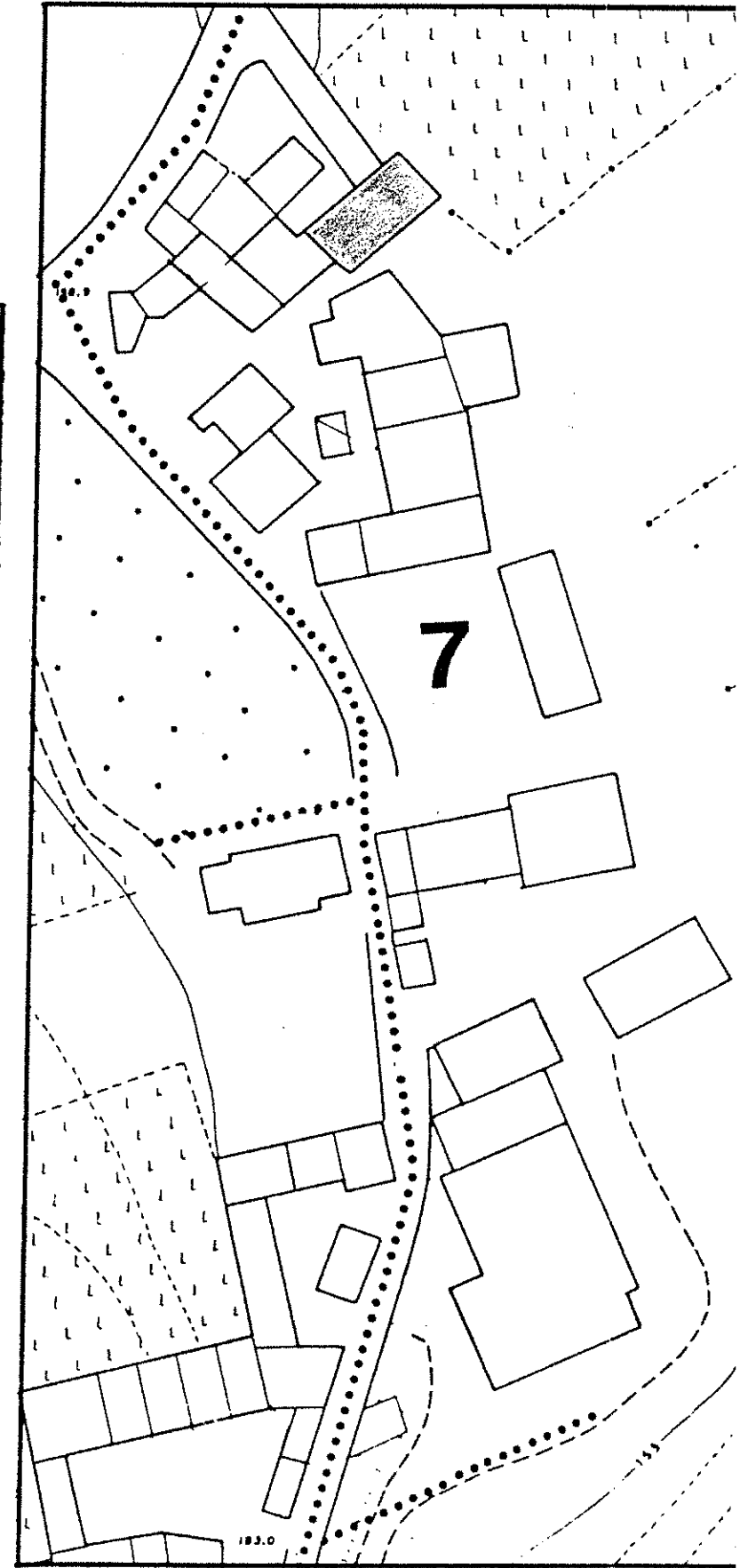
CATASTO

AEROFOTOGRAMMETRIA

SCALA 1: 2.000



SCALA 1: 1.000



1 DATI PARAMETRICI E FUNZIONALI

1.1	area fondiaria	mq.				
1.2	superficie coperta	mq.		160		
1.3	n. piani			3		
1.4	h in gronda	m.		8,50		
1.5	volume	mc.		1360		
1.6	densità edilizia	mc./mq.				

2 APPROVVIGIONAMENTO

2.1	energia elettrica	si	no
		<input checked="" type="checkbox"/>	<input type="checkbox"/>
2.2	gas	<input type="checkbox"/>	<input checked="" type="checkbox"/>
2.3	acqua	<input checked="" type="checkbox"/>	<input type="checkbox"/>
2.4	pozzo	<input type="checkbox"/>	<input checked="" type="checkbox"/>

3 SMALTIMENTO

3.1	rete fognaria	si	no
		<input type="checkbox"/>	<input type="checkbox"/>
3.2	pozzo nero	<input type="checkbox"/>	<input type="checkbox"/>
3.3	dispersione	<input type="checkbox"/>	<input type="checkbox"/>
3.4	fossa biologica	<input type="checkbox"/>	<input type="checkbox"/>

4 PRESENZA DELL'IMPIANTO AL CATASTO

4.1	18	si	no
		<input type="checkbox"/>	<input type="checkbox"/>
4.2	18	<input checked="" type="checkbox"/>	<input type="checkbox"/>
4.3	19	<input checked="" type="checkbox"/>	<input type="checkbox"/>

5 VINCOLI

5.1	esistenti L. 1089/39	<input type="checkbox"/>
5.2	" L. 1497/39	<input type="checkbox"/>
5.3	" L. 765/67	<input type="checkbox"/>
5.4	di progetto	<input type="checkbox"/>

6 INTERVENTI SUCCESSIVI

6.1	ristrutturazioni	si	no
		<input type="checkbox"/>	<input checked="" type="checkbox"/>
6.2	restauri	<input type="checkbox"/>	<input checked="" type="checkbox"/>

7 PROPRIETÀ

7.1	ente pubblico	<input type="checkbox"/>
7.2	ente religioso	<input type="checkbox"/>
7.3	società immobiliari	<input type="checkbox"/>
7.4	condominio	<input type="checkbox"/>
7.5	personale	<input checked="" type="checkbox"/>
7.6	altro	<input type="checkbox"/>

8 DESTINAZIONE D'USO PREVALENTE

8.1	originaria	Residenza contadina	<input type="checkbox"/>
8.2	attuale	non occupato	<input type="checkbox"/>
		compatibile	<input type="checkbox"/>
		non compatibile	<input type="checkbox"/>

9 DESTINAZIONE D'USO

9.1	residenza	PT	P1	AP
		<input type="checkbox"/>	<input checked="" type="checkbox"/>	<input checked="" type="checkbox"/>
9.2	artigianato	<input type="checkbox"/>	<input type="checkbox"/>	<input type="checkbox"/>
9.3	industria	<input type="checkbox"/>	<input type="checkbox"/>	<input type="checkbox"/>
9.4	commercio	<input type="checkbox"/>	<input type="checkbox"/>	<input type="checkbox"/>
9.5	uffici	<input type="checkbox"/>	<input type="checkbox"/>	<input type="checkbox"/>
9.6	esercizi pubblici	<input type="checkbox"/>	<input type="checkbox"/>	<input type="checkbox"/>
9.7	enti - associazioni	<input type="checkbox"/>	<input type="checkbox"/>	<input type="checkbox"/>
9.8	magazzini	<input type="checkbox"/>	<input type="checkbox"/>	<input type="checkbox"/>
9.9	uso pubblico	<input type="checkbox"/>	<input type="checkbox"/>	<input type="checkbox"/>
9.10	altro uso	<input checked="" type="checkbox"/>	<input type="checkbox"/>	<input type="checkbox"/>

10 DESTINAZIONE SUPERFICI SCOPERTE

10.1	cortili	mq.
		<input checked="" type="checkbox"/>
10.2	giardini	<input type="checkbox"/>
10.3	parcheggi	<input type="checkbox"/>
10.4	altro	<input type="checkbox"/>

11 STATO DI CONSERVAZIONE

11.1	strutture orizzontali	A	B	C	D
				<input checked="" type="checkbox"/>	
11.2	strutture verticali		<input checked="" type="checkbox"/>		
11.3	coperture		<input checked="" type="checkbox"/>		
11.4	gronde - pluviali		<input type="checkbox"/>		
11.5	intonaci		<input type="checkbox"/>		
11.6	serramenti			<input checked="" type="checkbox"/>	
11.7	altro				

12 SPAZI COMUNI COPERTI

12.1	atri e corridoi	A	B	C	D
		<input type="checkbox"/>	<input type="checkbox"/>	<input type="checkbox"/>	<input type="checkbox"/>
12.2	scale	<input type="checkbox"/>	<input type="checkbox"/>	<input type="checkbox"/>	<input type="checkbox"/>

13 UTILIZZO ABITAZIONI

13.1	piano terra	occ.	non occ.
		<input type="checkbox"/>	<input checked="" type="checkbox"/>
13.2	piano primo	<input type="checkbox"/>	<input checked="" type="checkbox"/>
13.3	piano secondo	<input type="checkbox"/>	<input checked="" type="checkbox"/>
13.4	piano terzo	<input type="checkbox"/>	<input type="checkbox"/>
13.5	altri piani	<input type="checkbox"/>	<input type="checkbox"/>

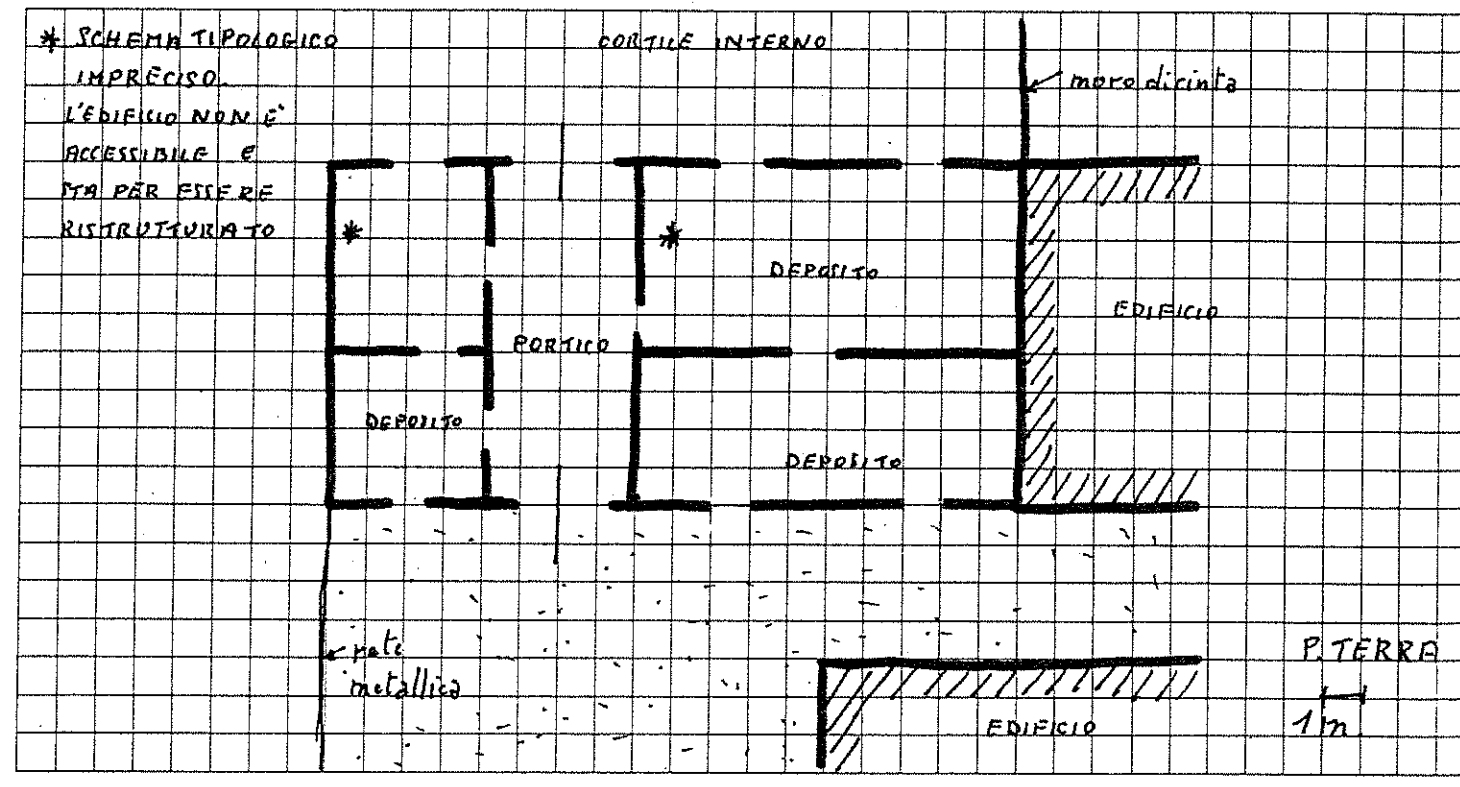
14 UTILIZZI DIVERSI

14.1	industriale	addetti	calpestio	n.p.
		<input type="checkbox"/>	<input type="checkbox"/>	<input type="checkbox"/>
14.2	artigianale	<input type="checkbox"/>	<input type="checkbox"/>	<input type="checkbox"/>
14.3	commerciale	<input type="checkbox"/>	<input type="checkbox"/>	<input type="checkbox"/>


15 ALLEGATI

15.1	doc. ARCHIVIO DI STATO	<input type="checkbox"/>
15.2	" " COMUNALE	<input type="checkbox"/>
15.3	" fotografica	<input type="checkbox"/>
15.4	scheda socio-economica	<input type="checkbox"/>
15.5	scheda tipologica	<input type="checkbox"/>
15.6	altro	<input type="checkbox"/>

15 INDICAZIONI E SCHEMI SULLA TIPOLOGIA EDILIZIA



16 DOCUMENTAZIONE FOTOGRAFICA



Quartiere Frazione Garagnano

Isolato N. 7

Via Loc. Monteleone senza numero

SCHEDA EDILIZIA N. 30

N.C.E.U. Partita

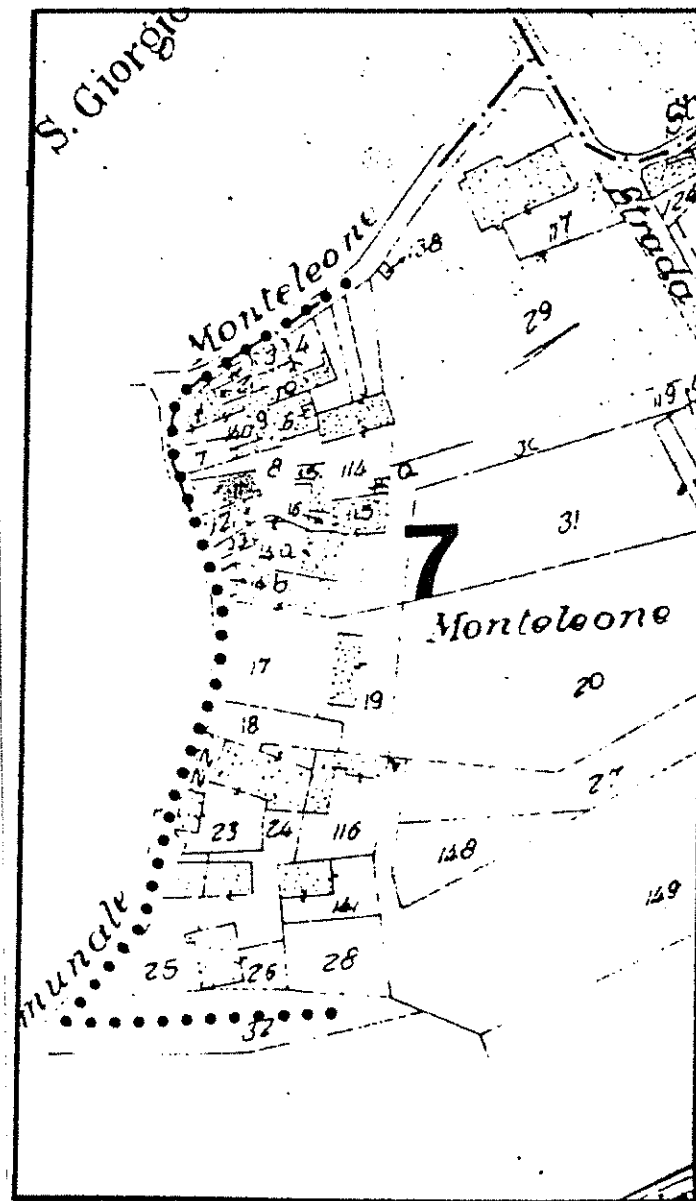
Mappale

C.T. Sez. A F. 6° Mapp. 11

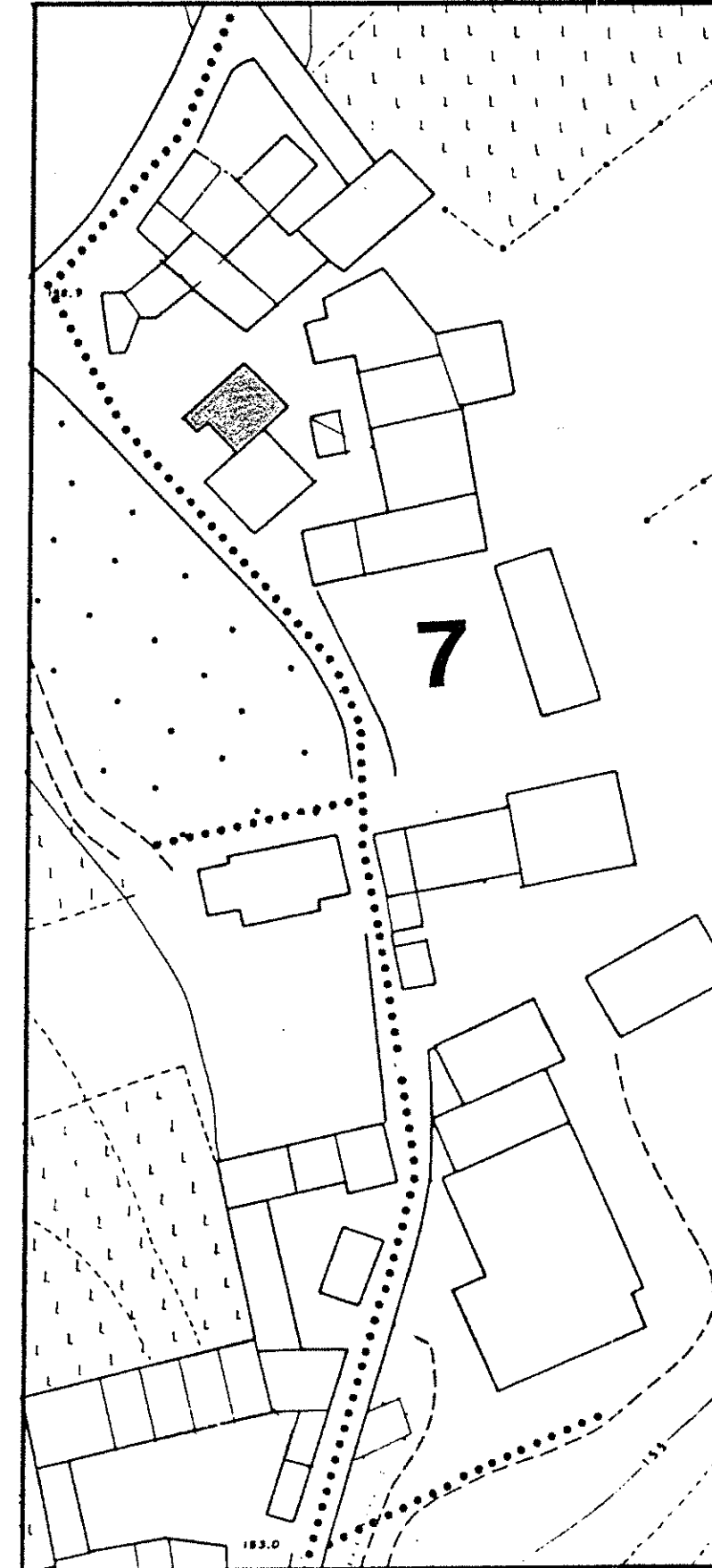
CATASTO

AEROFOTOGRAMMETRIA

SCALA 1: 2.000



SCALA 1: 1.000



1 DATI PARAMETRICI E FUNZIONALI

1.1	area fondiaria	mq.				
1.2	superficie coperta	mq.		800		
1.3	n. piani			2		
1.4	h in gronda	m.		5,5		
1.5	volume	mc.		4400		
1.6	densità edilizia	mc./mq.				

2 APPROVVIGIONAMENTO

2.1	energia elettrica	si	no
2.2	gas	<input checked="" type="checkbox"/>	<input checked="" type="checkbox"/>
2.3	acqua	<input checked="" type="checkbox"/>	<input type="checkbox"/>
2.4	pozzo	<input type="checkbox"/>	<input checked="" type="checkbox"/>

3 SMALTIMENTO

3.1	rete fognaria	si	no
3.2	pozzo nero	<input type="checkbox"/>	<input type="checkbox"/>
3.3	dispersione	<input type="checkbox"/>	<input type="checkbox"/>
3.4	fossa biologica	<input type="checkbox"/>	<input type="checkbox"/>

4 PRESENZA DELL'IMPIANTO AL CATASTO

4.1	18	si	no
4.2	18	<input type="checkbox"/>	<input checked="" type="checkbox"/>
4.3	19	<input checked="" type="checkbox"/>	<input type="checkbox"/>

5 VINCOLI

5.1	esistenti L. 1089/39	<input type="checkbox"/>
5.2	" L. 1497/39	<input type="checkbox"/>
5.3	" L. 765/67	<input type="checkbox"/>
5.4	di progetto	<input type="checkbox"/>

6 INTERVENTI SUCCESSIVI

6.1	ristrutturazioni	si	no
6.2	restauri	<input type="checkbox"/>	<input checked="" type="checkbox"/>

7 PROPRIETÀ

7.1	ente pubblico	<input type="checkbox"/>
7.2	ente religioso	<input type="checkbox"/>
7.3	società immobiliari	<input type="checkbox"/>
7.4	condominio	<input type="checkbox"/>
7.5	personale	<input checked="" type="checkbox"/>
7.6	altro	<input type="checkbox"/>

8 DESTINAZIONE D'USO PREVALENTE

8.1	originaria	Rustico + residenza?	<input type="checkbox"/>
8.2	attuale	Rustico + residenza non occupata	<input type="checkbox"/>
		compatibile	<input type="checkbox"/>
		non compatibile	<input type="checkbox"/>

9 DESTINAZIONE D'USO

9.1	residenza	PT	P1	AP
9.2	artigianato	<input type="checkbox"/>	<input checked="" type="checkbox"/>	<input checked="" type="checkbox"/>
9.3	industria	<input type="checkbox"/>	<input type="checkbox"/>	<input type="checkbox"/>
9.4	commercio	<input type="checkbox"/>	<input type="checkbox"/>	<input type="checkbox"/>
9.5	uffici	<input type="checkbox"/>	<input type="checkbox"/>	<input type="checkbox"/>
9.6	esercizi pubblici	<input type="checkbox"/>	<input type="checkbox"/>	<input type="checkbox"/>
9.7	enti - associazioni	<input type="checkbox"/>	<input type="checkbox"/>	<input type="checkbox"/>
9.8	magazzini	<input type="checkbox"/>	<input type="checkbox"/>	<input type="checkbox"/>
9.9	uso pubblico	<input type="checkbox"/>	<input type="checkbox"/>	<input type="checkbox"/>
9.10	altro uso	<input checked="" type="checkbox"/>	<input checked="" type="checkbox"/>	<input type="checkbox"/>

10 DESTINAZIONE SUPERFICI SCOPERTE

10.1	cortili	<input checked="" type="checkbox"/>	<input type="checkbox"/>
10.2	giardini	<input type="checkbox"/>	<input type="checkbox"/>
10.3	parcheggi	<input type="checkbox"/>	<input type="checkbox"/>
10.4	altro	<input type="checkbox"/>	<input type="checkbox"/>

11 STATO DI CONSERVAZIONE

11.1	strutture orizzontali	A	B	C	D
11.2	strutture verticali	<input type="checkbox"/>	<input checked="" type="checkbox"/>	<input type="checkbox"/>	<input type="checkbox"/>
11.3	coperture	<input type="checkbox"/>	<input checked="" type="checkbox"/>	<input type="checkbox"/>	<input type="checkbox"/>
11.4	gronde - pluviali	<input type="checkbox"/>	<input checked="" type="checkbox"/>	<input type="checkbox"/>	<input type="checkbox"/>
11.5	intonaci	<input type="checkbox"/>	<input checked="" type="checkbox"/>	<input type="checkbox"/>	<input type="checkbox"/>
11.6	serramenti	<input type="checkbox"/>	<input checked="" type="checkbox"/>	<input type="checkbox"/>	<input type="checkbox"/>
11.7	altro	<input type="checkbox"/>	<input type="checkbox"/>	<input type="checkbox"/>	<input type="checkbox"/>

12 SPAZI COMUNI COPERTI

12.1	atri e corridoi	A	B	C	D
12.2	scale	<input type="checkbox"/>	<input type="checkbox"/>	<input type="checkbox"/>	<input type="checkbox"/>

13 UTILIZZO ABITAZIONI

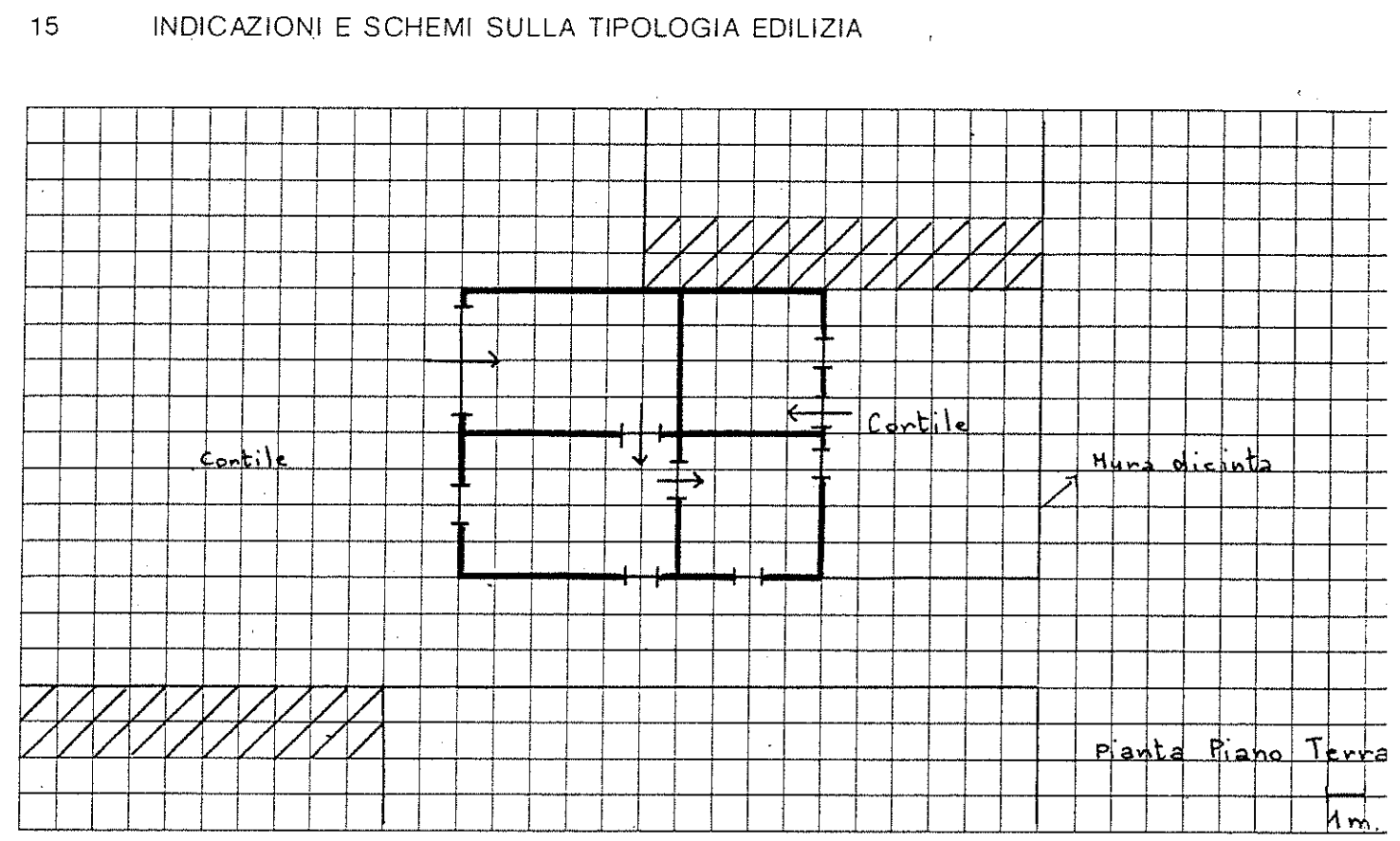
13.1	piano terra	occ.	non occ.
13.2	piano primo	<input type="checkbox"/>	<input checked="" type="checkbox"/>
13.3	piano secondo	<input type="checkbox"/>	<input type="checkbox"/>
13.4	piano terzo	<input type="checkbox"/>	<input type="checkbox"/>
13.5	altri piani	<input type="checkbox"/>	<input type="checkbox"/>

14 UTILIZZI DIVERSI


14.1	industriale	addetti	calpestio	n.p.
14.2	artigianale	<input type="checkbox"/>	<input type="checkbox"/>	<input type="checkbox"/>
14.3	commerciale	<input type="checkbox"/>	<input type="checkbox"/>	<input type="checkbox"/>

15 ALLEGATI

15.1	doc. ARCHIVIO DI STATO	<input type="checkbox"/>
15.2	" " COMUNALE	<input type="checkbox"/>
15.3	" fotografica	<input type="checkbox"/>
15.4	scheda socio-economica	<input type="checkbox"/>
15.5	scheda tipologica	<input type="checkbox"/>
15.6	altro	<input type="checkbox"/>



16 DOCUMENTAZIONE FOTOGRAFICA



A = BUONO B = MEDIOCRE C = CATTIVO D = PESSIMO

Quartiere Frazione Gargagnago

Isolato N. 7

Via Loc. Monteleone senza numero

SCHEDA EDILIZIA N. 31

N.C.E.U. Partita

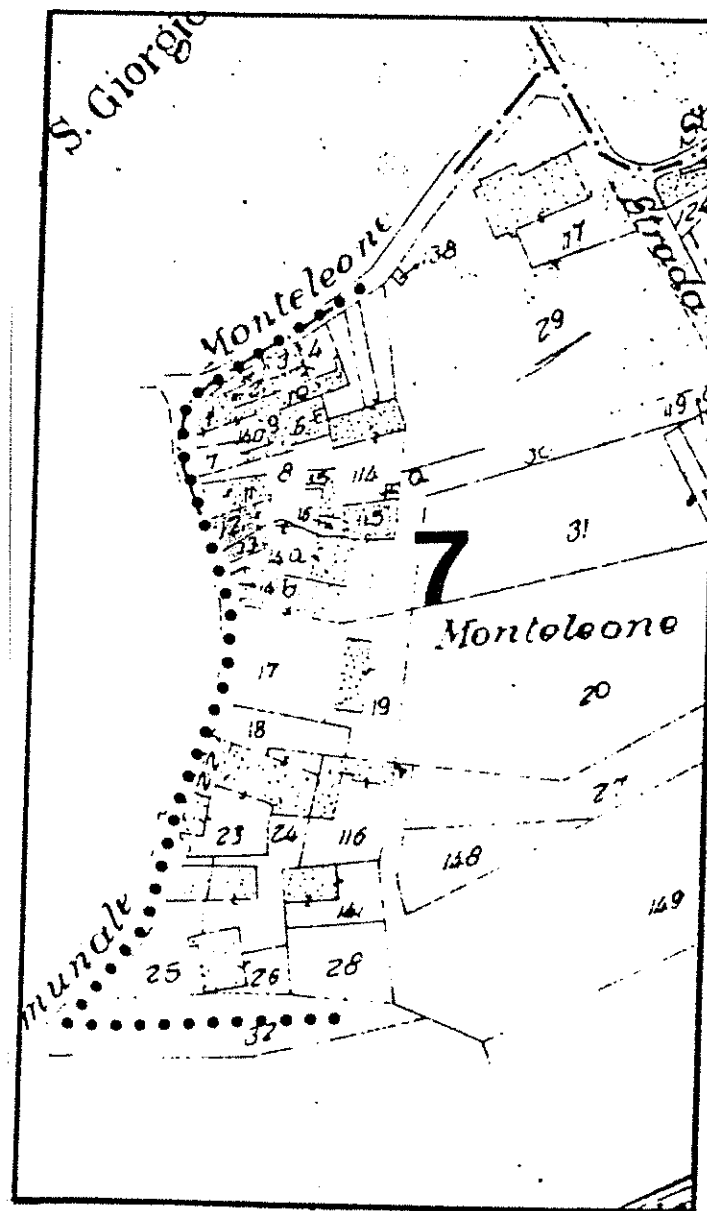
Mappale

C.T. Sez. A F. 6° Mapp. 12-13

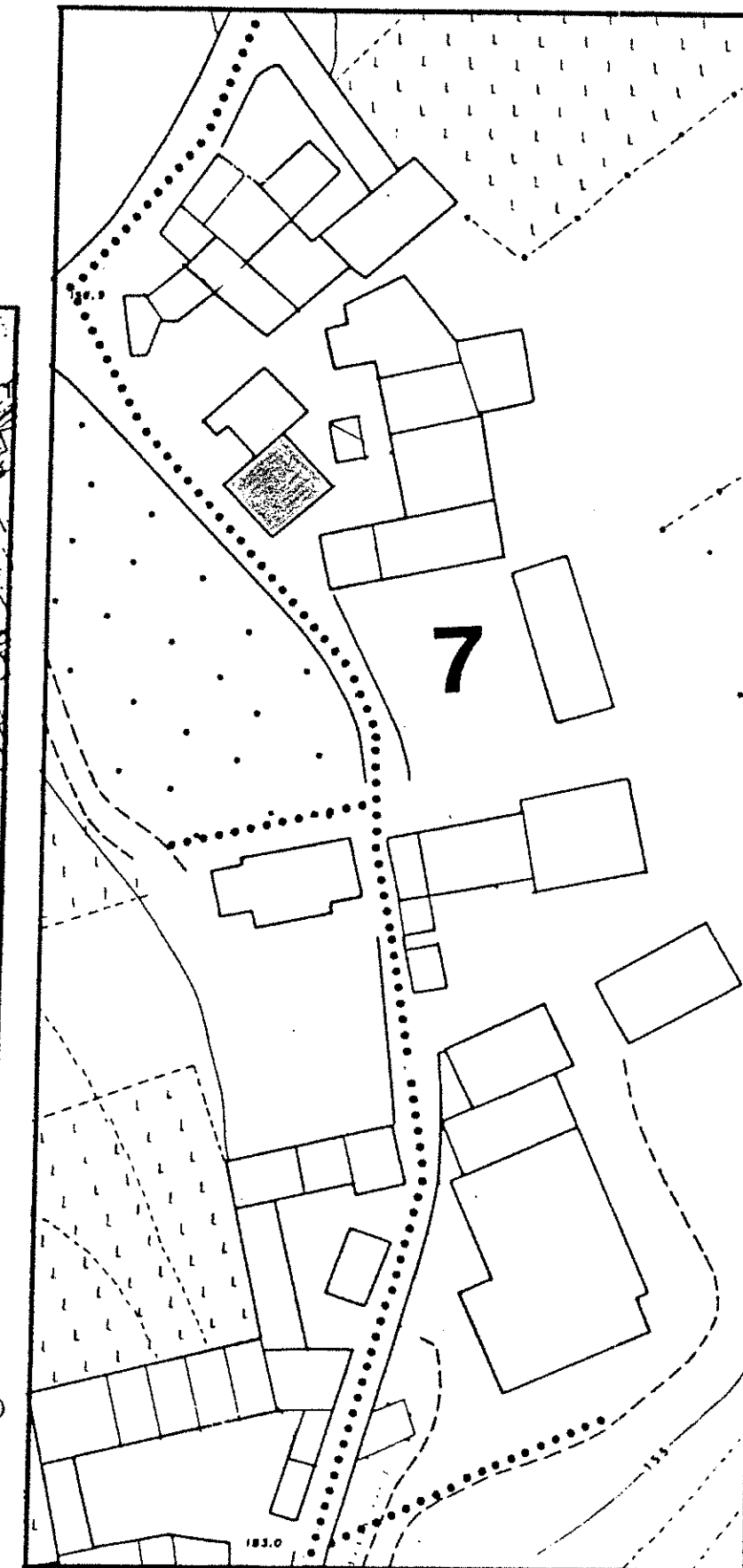
CATASTO

AEROFOTOGRAMMETRIA

SCALA 1: 2.000



SCALA 1: 1.000



1 DATI PARAMETRICI E FUNZIONALI

1.1	area fondiaria	mq.				
1.2	superficie coperta	mq.		1440		
1.3	n. piani				2	
1.4	h in gronda	m.			5,0	
1.5	volume	mc.			4200	
1.6	densità edilizia	mc./mq.				

2 APPROVVIGIONAMENTO

2.1	energia elettrica	si	no
2.2	gas	<input checked="" type="checkbox"/>	<input checked="" type="checkbox"/>
2.3	acqua	<input checked="" type="checkbox"/>	<input type="checkbox"/>
2.4	pozzo	<input type="checkbox"/>	<input checked="" type="checkbox"/>

3 SMALTIMENTO

3.1	rete fognaria	si	no
3.2	pozzo nero	<input type="checkbox"/>	<input type="checkbox"/>
3.3	dispersione	<input type="checkbox"/>	<input type="checkbox"/>
3.4	fossa biologica	<input type="checkbox"/>	<input type="checkbox"/>

4 PRESENZA DELL'IMPIANTO AL CATASTO

4.1	18	si	no
4.2	18	<input type="checkbox"/>	<input checked="" type="checkbox"/>
4.3	19	<input checked="" type="checkbox"/>	<input type="checkbox"/>

5 VINCOLI

5.1	esistenti L. 1089/39	<input type="checkbox"/>
5.2	" L. 1497/39	<input type="checkbox"/>
5.3	" L. 765/67	<input type="checkbox"/>
5.4	di progetto	<input type="checkbox"/>

6 INTERVENTI SUCCESSIVI

6.1	ristrutturazioni	si	no
6.2	restauri	<input type="checkbox"/>	<input checked="" type="checkbox"/>

7 PROPRIETÀ

7.1	ente pubblico	<input type="checkbox"/>
7.2	ente religioso	<input type="checkbox"/>
7.3	società immobiliari	<input type="checkbox"/>
7.4	condominio	<input type="checkbox"/>
7.5	personale	<input checked="" type="checkbox"/>
7.6	altro	<input type="checkbox"/>

8 DESTINAZIONE D'USO PREVALENTE

8.1	originaria Rustico + Residenza	<input type="checkbox"/>
8.2	attuale Rustico + Residenza	<input type="checkbox"/>
	compatibile	<input type="checkbox"/>
	non compatibile	<input type="checkbox"/>

9 DESTINAZIONE D'USO

9.1	residenza	PT	P1	AP
9.2	artigianato	<input checked="" type="checkbox"/>	<input checked="" type="checkbox"/>	<input type="checkbox"/>
9.3	industria	<input type="checkbox"/>	<input type="checkbox"/>	<input type="checkbox"/>
9.4	commercio	<input type="checkbox"/>	<input type="checkbox"/>	<input type="checkbox"/>
9.5	uffici	<input type="checkbox"/>	<input type="checkbox"/>	<input type="checkbox"/>
9.6	esercizi pubblici	<input type="checkbox"/>	<input type="checkbox"/>	<input type="checkbox"/>
9.7	enti - associazioni	<input type="checkbox"/>	<input type="checkbox"/>	<input type="checkbox"/>
9.8	magazzini	<input type="checkbox"/>	<input type="checkbox"/>	<input type="checkbox"/>
9.9	uso pubblico	<input type="checkbox"/>	<input type="checkbox"/>	<input type="checkbox"/>
9.10	altro uso	<input checked="" type="checkbox"/>	<input type="checkbox"/>	<input type="checkbox"/>

10 DESTINAZIONE SUPERFICI SCOPERTE

10.1	cortili	<input checked="" type="checkbox"/>
10.2	giardini	<input type="checkbox"/>
10.3	parcheggi	<input type="checkbox"/>
10.4	altro	<input type="checkbox"/>

11 STATO DI CONSERVAZIONE

11.1	strutture orizzontali	A	B	C	D
11.2	strutture verticali			<input checked="" type="checkbox"/>	
11.3	coperture			<input checked="" type="checkbox"/>	
11.4	gronde - pluviali			<input checked="" type="checkbox"/>	
11.5	intonaci			<input checked="" type="checkbox"/>	
11.6	serramenti			<input checked="" type="checkbox"/>	
11.7	altro				

12 SPAZI COMUNI COPERTI

12.1	atri e corridoi	A	B	C	D
12.2	scale				

13 UTILIZZO ABITAZIONI

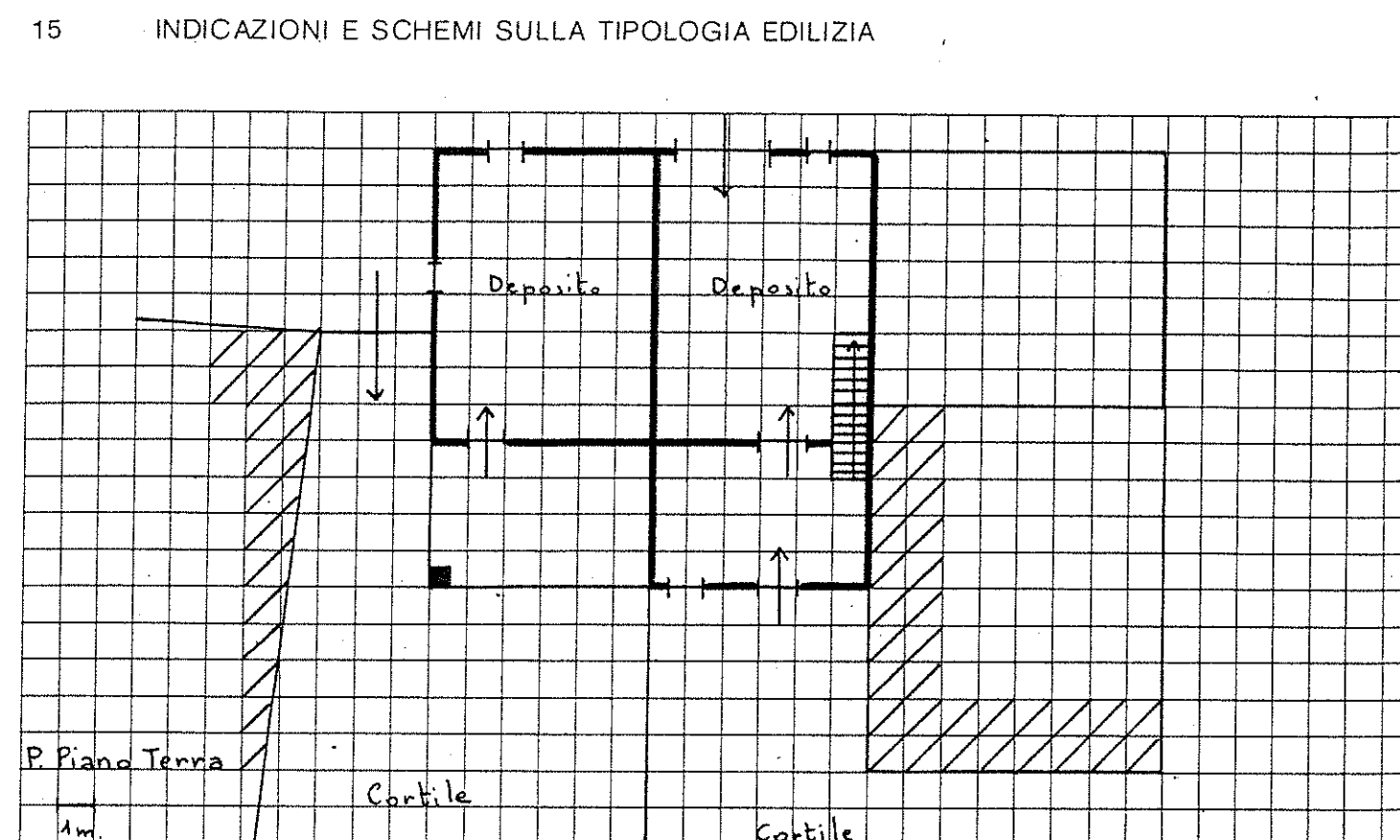
13.1	piano terra	occ.	non occ.
13.2	piano primo	<input type="checkbox"/>	<input checked="" type="checkbox"/>
13.3	piano secondo	<input type="checkbox"/>	<input checked="" type="checkbox"/>
13.4	piano terzo	<input type="checkbox"/>	<input type="checkbox"/>
13.5	altri piani	<input type="checkbox"/>	<input type="checkbox"/>

14 UTILIZZI DIVERSI



14.1	industriale	addetti	calpestio	n.p.
14.2	artigianale	<input type="checkbox"/>	<input type="checkbox"/>	<input type="checkbox"/>
14.3	commerciale	<input type="checkbox"/>	<input type="checkbox"/>	<input type="checkbox"/>

15 ALLEGATI

15.1	doc. ARCHIVIO DI STATO	<input type="checkbox"/>
15.2	" " COMUNALE	<input type="checkbox"/>
15.3	" fotografica	<input type="checkbox"/>
15.4	scheda socio-economica	<input type="checkbox"/>
15.5	scheda tipologica	<input type="checkbox"/>
15.6	altro	<input type="checkbox"/>



16 DOCUMENTAZIONE FOTOGRAFICA



A = BUONO B = MEDIOCRE C = CATTIVO D = PESSIMO

Quartiere Frazione Gargagnano

Isolato N. 7

Via Loc. Monteleone n. 7

SCHEDA EDILIZIA N. 32

N. C. E. U. Partita

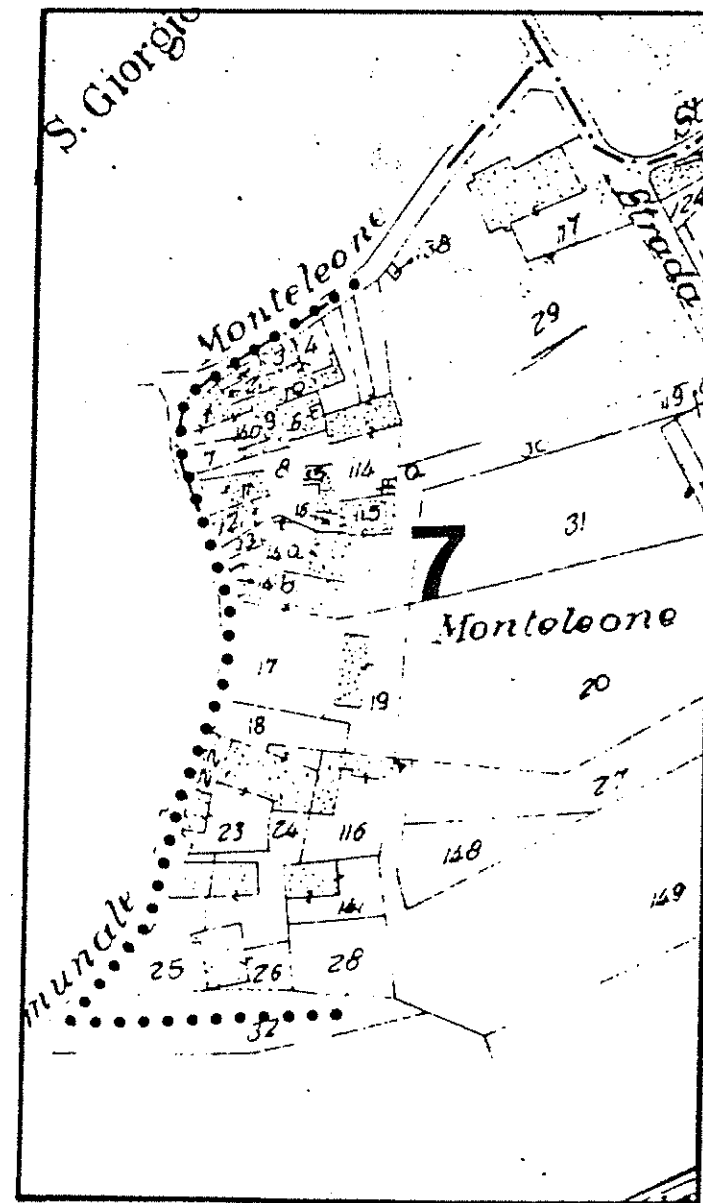
Mappale

C. T. Sez. A F. 6 Mapp. 15 parte

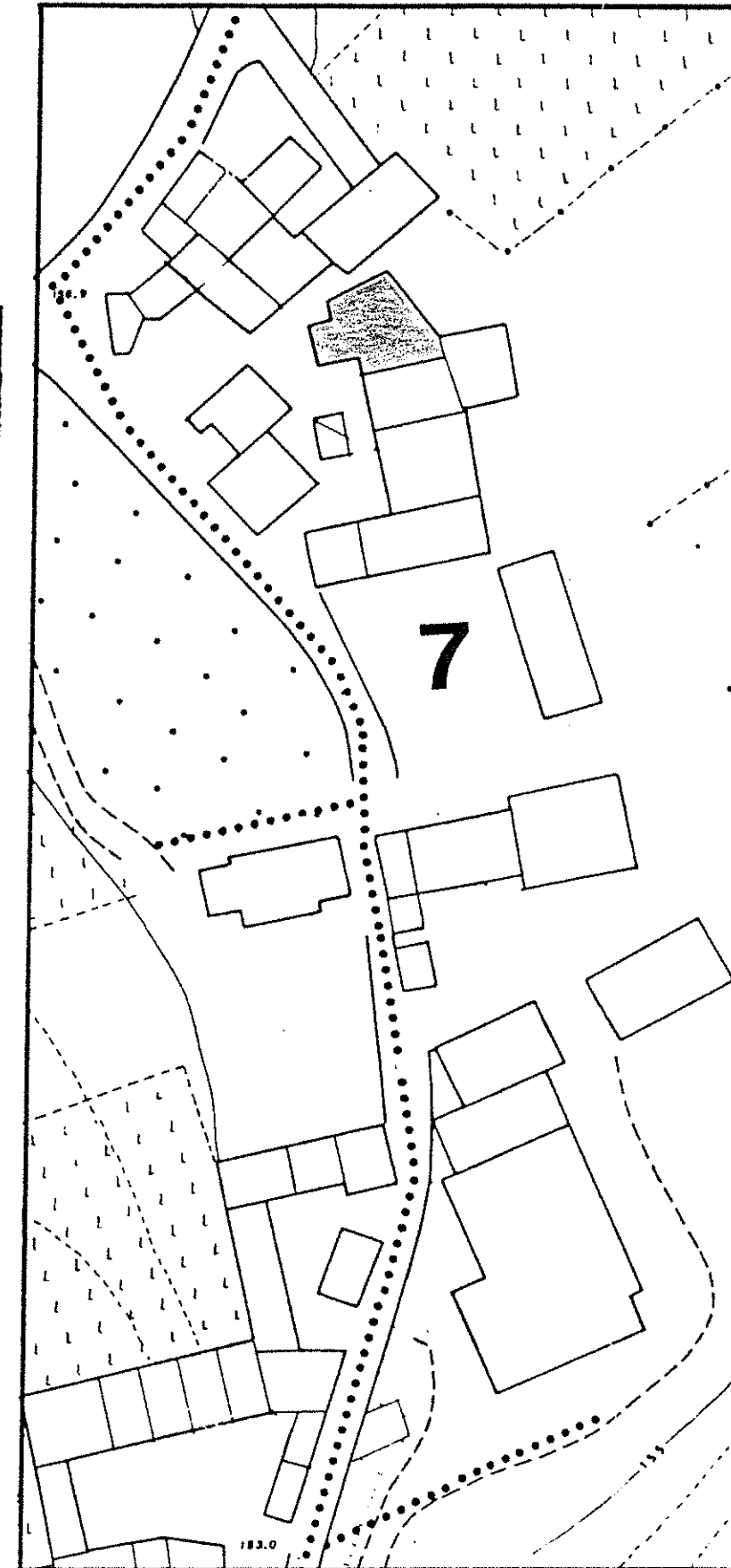
CATASTO

AEROFOTOGRAMMETRIA

SCALA 1: 2.000



SCALA 1: 1.000



1 DATI PARAMETRICI E FUNZIONALI

1.1	area fondiaria	mq.				
1.2	superficie coperta	mq.		560		
1.3	n. piani			2 + 5		
1.4	h in gronda	m.		7,0		
1.5	volume	mc.		392,0		
1.6	densità edilizia	mc./mq.				

2 APPROVVIGIONAMENTO

2.1	energia elettrica	si	no
2.2	gas	X	X
2.3	acqua	X	
2.4	pozzo		X

3 SMALTIMENTO

3.1	rete fognaria	si	no
3.2	pozzo nero		
3.3	dispersione		
3.4	fossa biologica		

4 PRESENZA DELL'IMPIANTO AL CATASTO

4.1	18	si	no
4.2	18 parte	X	
4.3	19	X	

5 VINCOLI

5.1	esistenti L. 1089/39	
5.2	" L. 1497/39	
5.3	" L. 765/67	
5.4	di progetto	

6 INTERVENTI SUCCESSIVI

6.1	ristrutturazioni	si	no
6.2	restauri		X

7 PROPRIETÀ

7.1	ente pubblico	
7.2	ente religioso	
7.3	società immobiliari	
7.4	condominio	
7.5	personale	X
7.6	altro	

8 DESTINAZIONE D'USO PREVALENTE

8.1	originaria	Residenza	
8.2	attuale	Residenza	
	compatibile		
	non compatibile		

9 DESTINAZIONE D'USO

9.1	residenza	PT	P1	AP
9.2	artigianato	X	X	
9.3	industria			
9.4	commercio			
9.5	uffici			
9.6	esercizi pubblici			
9.7	enti - associazioni			
9.8	magazzini			
9.9	uso pubblico			
9.10	altro uso			

10 DESTINAZIONE SUPERFICI SCOPERTE

10.1	cortili	X	
10.2	giardini		
10.3	parcheggi		
10.4	altro rustico	X	
			mq.

11 STATO DI CONSERVAZIONE

11.1	strutture orizzontali	A	B	C	D
11.2	strutture verticali	X			
11.3	coperture		X		
11.4	gronde - pluviali	X			
11.5	intonaci	X			
11.6	serramenti	X			
11.7	altro				

12 SPAZI COMUNI COPERTI

12.1	atri e corridoi	A	B	C	D
12.2	scale				

13 UTILIZZO ABITAZIONI n

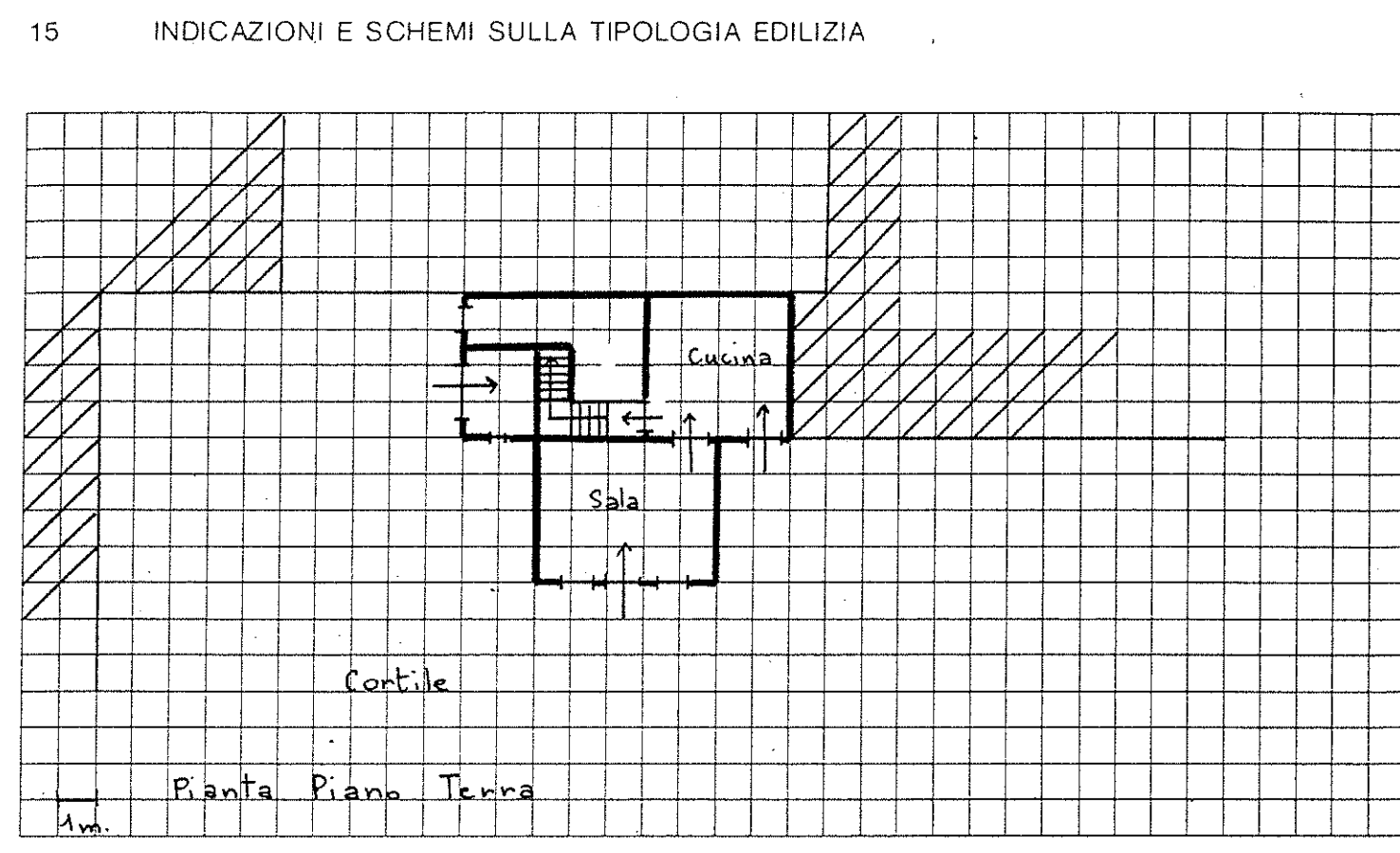
13.1	piano terra	1	
13.2	piano primo	X	
13.3	piano secondo	X	
13.4	piano terzo		
13.5	altri piani		
		occ.	non occ.

14 UTILIZZI DIVERSI

14.1	industriale	addetti	calpestio	n.p.
14.2	artigianale			
14.3	commerciale			

15 ALLEGATI

15.1	doc. ARCHIVIO DI STATO	
15.2	" " COMUNALE	
15.3	" fotografica	
15.4	scheda socio-economica	
15.5	scheda tipologica	
15.6	altro	



16 DOCUMENTAZIONE FOTOGRAFICA

Quartiere Frazione Gargagnano.....

Isolato N. 7.....

Via Loc. Monteleone n. 8.....

SCHEDA EDILIZIA N. 33-34

N. C. E. U. Partita.....

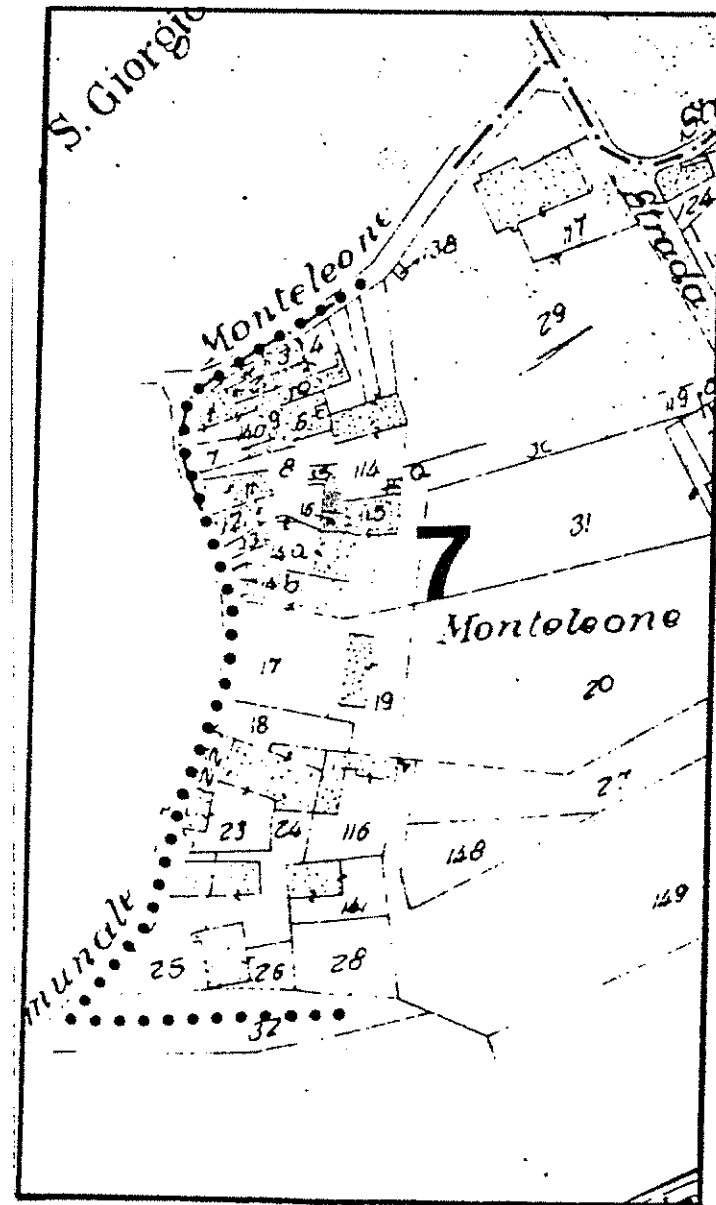
Mappale.....

C. T. Sez. A F. 6 Mapp. 15 parts. 16.

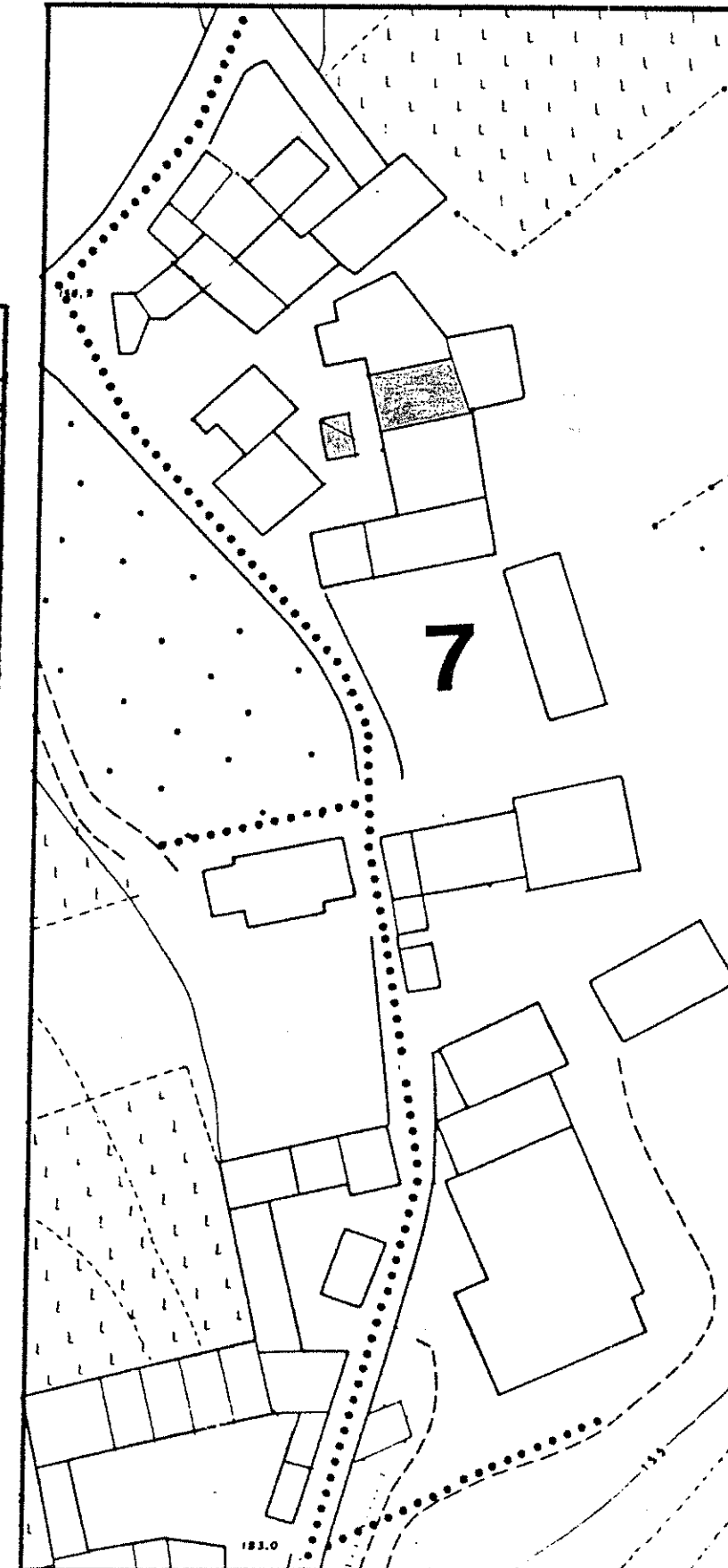
CATASTO

AEROFOTOGRAMMETRIA

SCALA 1: 2.000



SCALA 1: 1.000



1 DATI PARAMETRICI E FUNZIONALI

1.1	area fondiaria	mq.			
1.2	superficie coperta	mq.		500	
1.3	n. piani			2 + s	
1.4	h in gronda	m.		70	
1.5	volume	mc.		3500	
1.6	densità edilizia	mc./mq.			

2 APPROVVIGIONAMENTO

2.1	energia elettrica	si	no
2.2	gas	<input checked="" type="checkbox"/>	<input checked="" type="checkbox"/>
2.3	acqua	<input checked="" type="checkbox"/>	<input type="checkbox"/>
2.4	pozzo	<input type="checkbox"/>	<input checked="" type="checkbox"/>

3 SMALTIMENTO

3.1	rete fognaria	si	no
3.2	pozzo nero	<input type="checkbox"/>	<input type="checkbox"/>
3.3	dispersione	<input type="checkbox"/>	<input type="checkbox"/>
3.4	fossa biologica	<input type="checkbox"/>	<input type="checkbox"/>

4 PRESENZA DELL'IMPIANTO AL CATASTO

4.1	18	si	no
4.2	18	<input checked="" type="checkbox"/>	<input type="checkbox"/>
4.3	19	<input checked="" type="checkbox"/>	<input type="checkbox"/>

5 VINCOLI

5.1	esistenti L. 1089/39	<input type="checkbox"/>
5.2	" L. 1497/39	<input type="checkbox"/>
5.3	" L. 765/67	<input type="checkbox"/>
5.4	di progetto	<input type="checkbox"/>

6 INTERVENTI SUCCESSIVI

6.1	ristrutturazioni	si	no
6.2	restauri	<input type="checkbox"/>	<input checked="" type="checkbox"/>

7 PROPRIETÀ

7.1	ente pubblico	<input type="checkbox"/>
7.2	ente religioso	<input type="checkbox"/>
7.3	società immobiliari	<input type="checkbox"/>
7.4	condominio	<input type="checkbox"/>
7.5	personale	<input checked="" type="checkbox"/>
7.6	altro	<input type="checkbox"/>

8 DESTINAZIONE D'USO PREVALENTE

8.1	originaria	Residenza	<input type="checkbox"/>
8.2	attuale	Residenza	<input type="checkbox"/>
		compatibile	<input type="checkbox"/>
		non compatibile	<input type="checkbox"/>

9 DESTINAZIONE D'USO

9.1	residenza	PT	P1	AP
9.2	artigianato	<input checked="" type="checkbox"/>	<input checked="" type="checkbox"/>	<input type="checkbox"/>
9.3	industria	<input type="checkbox"/>	<input type="checkbox"/>	<input type="checkbox"/>
9.4	commercio	<input type="checkbox"/>	<input type="checkbox"/>	<input type="checkbox"/>
9.5	uffici	<input type="checkbox"/>	<input type="checkbox"/>	<input type="checkbox"/>
9.6	esercizi pubblici	<input type="checkbox"/>	<input type="checkbox"/>	<input type="checkbox"/>
9.7	enti - associazioni	<input type="checkbox"/>	<input type="checkbox"/>	<input type="checkbox"/>
9.8	magazzini	<input type="checkbox"/>	<input type="checkbox"/>	<input type="checkbox"/>
9.9	uso pubblico	<input type="checkbox"/>	<input type="checkbox"/>	<input type="checkbox"/>
9.10	altro uso	<input type="checkbox"/>	<input type="checkbox"/>	<input type="checkbox"/>

10 DESTINAZIONE SUPERFICI SCOPERTE

10.1	cortili	<input checked="" type="checkbox"/>	<input type="checkbox"/>
10.2	giardini	<input type="checkbox"/>	<input type="checkbox"/>
10.3	parcheggi	<input type="checkbox"/>	<input type="checkbox"/>
10.4	altro rustico	<input checked="" type="checkbox"/>	<input type="checkbox"/>

11 STATO DI CONSERVAZIONE

11.1	strutture orizzontali	A	B	C	D
11.2	strutture verticali	<input type="checkbox"/>	<input checked="" type="checkbox"/>	<input type="checkbox"/>	<input type="checkbox"/>
11.3	coperture	<input type="checkbox"/>	<input checked="" type="checkbox"/>	<input type="checkbox"/>	<input type="checkbox"/>
11.4	gronde - pluviali	<input type="checkbox"/>	<input checked="" type="checkbox"/>	<input type="checkbox"/>	<input type="checkbox"/>
11.5	intonaci	<input type="checkbox"/>	<input type="checkbox"/>	<input checked="" type="checkbox"/>	<input type="checkbox"/>
11.6	serramenti	<input type="checkbox"/>	<input checked="" type="checkbox"/>	<input type="checkbox"/>	<input type="checkbox"/>
11.7	altro	<input type="checkbox"/>	<input type="checkbox"/>	<input type="checkbox"/>	<input type="checkbox"/>

12 SPAZI COMUNI COPERTI

12.1	atri e corridoi	A	B	C	D
12.2	scale	<input type="checkbox"/>	<input type="checkbox"/>	<input type="checkbox"/>	<input type="checkbox"/>

13 UTILIZZO ABITAZIONI

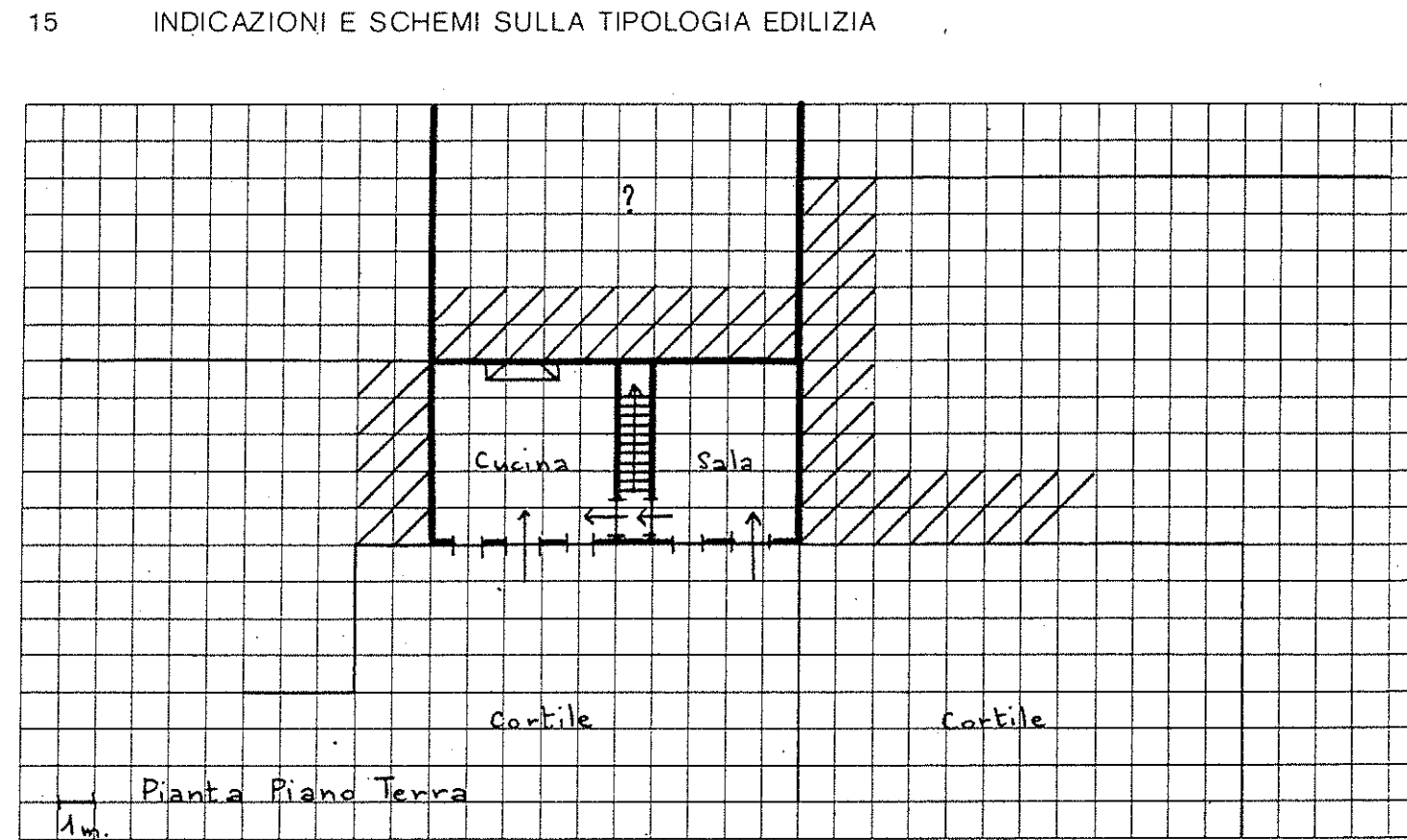
13.1	piano terra	1	<input type="checkbox"/>
13.2	piano primo	<input checked="" type="checkbox"/>	<input type="checkbox"/>
13.3	piano secondo	<input checked="" type="checkbox"/>	<input type="checkbox"/>
13.4	piano terzo	<input type="checkbox"/>	<input type="checkbox"/>
13.5	altri piani	<input type="checkbox"/>	<input type="checkbox"/>

14 UTILIZZI DIVERSI


14.1	industriale	addetti	calpestio	n.p.
14.2	artigianale	<input type="checkbox"/>	<input type="checkbox"/>	<input type="checkbox"/>
14.3	commerciale	<input type="checkbox"/>	<input type="checkbox"/>	<input type="checkbox"/>

15 ALLEGATI

15.1	doc. ARCHIVIO DI STATO	<input type="checkbox"/>
15.2	" " COMUNALE	<input type="checkbox"/>
15.3	" fotografica	<input type="checkbox"/>
15.4	scheda socio - economica	<input type="checkbox"/>
15.5	scheda tipologica	<input type="checkbox"/>
15.6	altro	<input type="checkbox"/>



A = BUONO B = MEDIOCRE C = CATTIVO D = PESSIMO



Quartiere Fraz. di Gargagnago

Isolato N. 7

Via loc. Monteleone

SCHEDA EDILIZIA N. 35

N.C.E.U. Partita

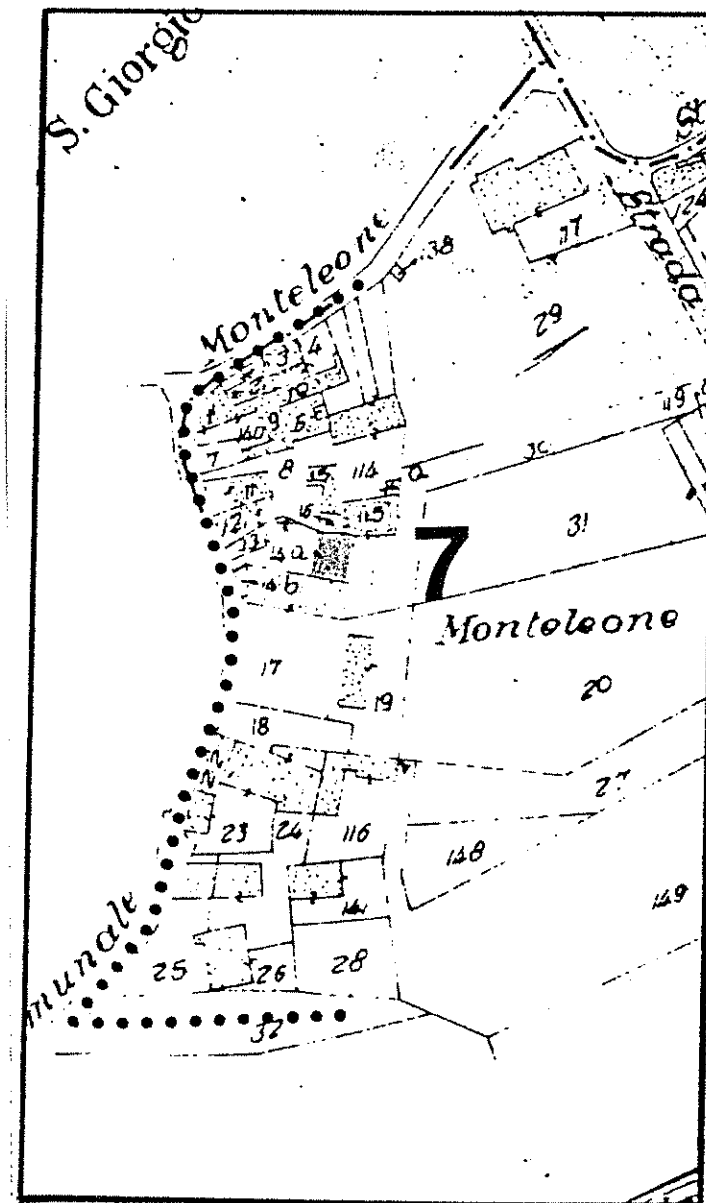
Mappale

C.T. Sez. A F. 6 Mapp. n° 142

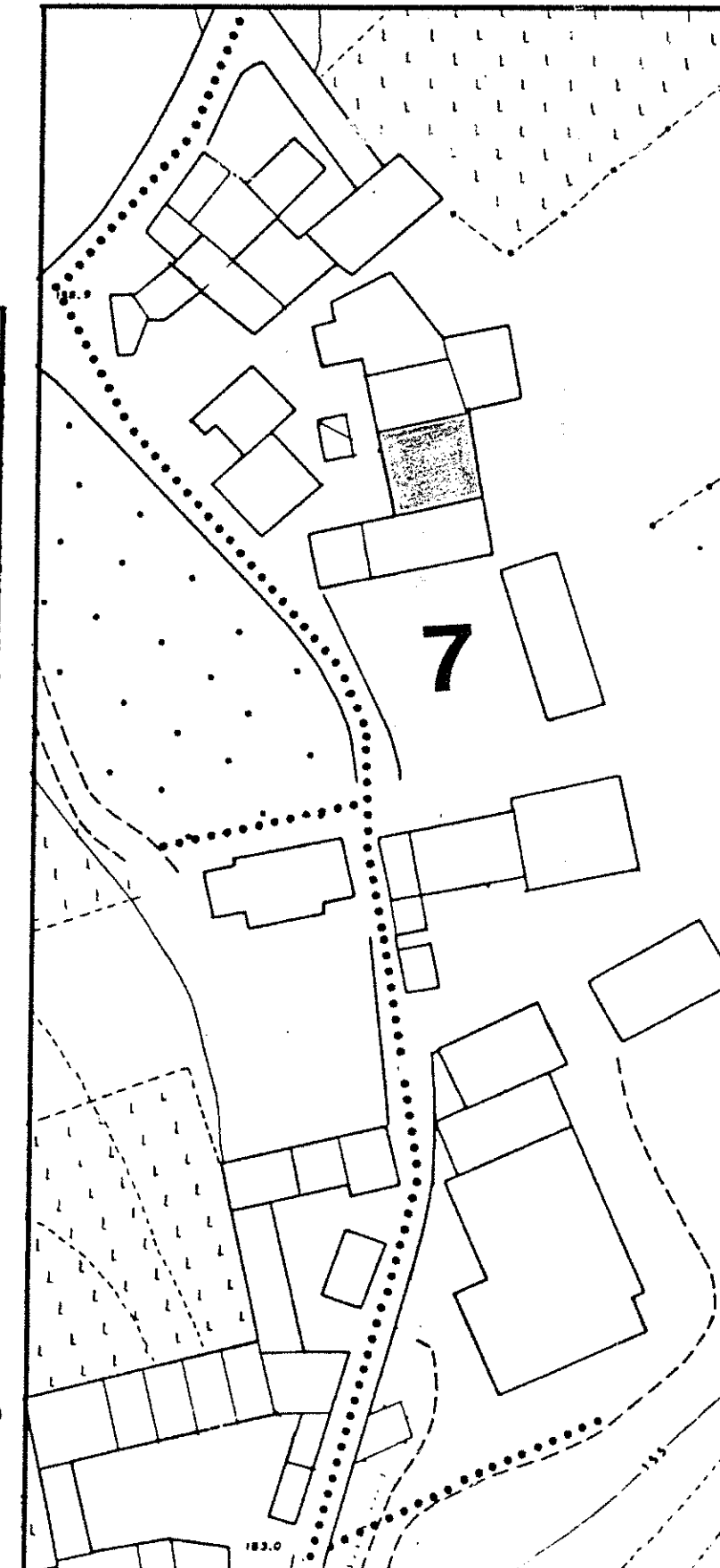
CATASTO

AEROFOTOGRAMMETRIA

SCALA 1: 2.000



SCALA 1: 1.000



1 DATI PARAMETRICI E FUNZIONALI

- 1.1 area fondiaria mq.
- 1.2 superficie coperta mq.
- 1.3 n. piani
- 1.4 h in gronda m.
- 1.5 volume mc.
- 1.6 densità edilizia mc./mq.

		100		
2+soffitta				
		8,50		
		850		

2 APPROVVIGIONAMENTO

- 2.1 energia elettrica
- 2.2 gas
- 2.3 acqua
- 2.4 pozzo

si	no
X	
	X
X	
	X

3 SMALTIMENTO

- 3.1 rete fognaria
- 3.2 pozzo nero
- 3.3 dispersione
- 3.4 fossa biologica

si	no

4 PRESENZA DELL'IMPIANTO AL CATASTO

- 4.1 18
- 4.2 18
- 4.3 19

si	no
X	
X	

5 VINCOLI

- 5.1 esistenti L. 1089/39
- 5.2 " L. 1497/39
- 5.3 " L. 765/67
- 5.4 di progetto

6 INTERVENTI SUCCESSIVI

- 6.1 ristrutturazioni
- 6.2 restauri

si	no
	X
	X

7 PROPRIETÀ

- 7.1 ente pubblico
- 7.2 ente religioso
- 7.3 società immobiliari
- 7.4 condominio
- 7.5 personale
- 7.6 altro

X

8 DESTINAZIONE D'USO PREVALENTE

- 8.1 originaria *Residenza*
- 8.2 attuale *Residenza*

compatibile
non compatibile

9 DESTINAZIONE D'USO

- 9.1 residenza
- 9.2 artigianato
- 9.3 industria
- 9.4 commercio
- 9.5 uffici
- 9.6 esercizi pubblici
- 9.7 enti - associazioni
- 9.8 magazzini
- 9.9 uso pubblico
- 9.10 altro uso

PT	P1	AP
X	X	
		X

10 DESTINAZIONE SUPERFICI SCOPERTE

- 10.1 cortili
- 10.2 giardini
- 10.3 parcheggi
- 10.4 altro

X	

11 STATO DI CONSERVAZIONE

- 11.1 strutture orizzontali
- 11.2 strutture verticali
- 11.3 coperture
- 11.4 gronde - pluviali
- 11.5 intonaci
- 11.6 serramenti
- 11.7 altro

A	B	C	D
	X		
	X		
	X		
X			
	X		
	X		

12 SPAZI COMUNI COPERTI

- 12.1 atri e corridoi
- 12.2 scale

A	B	C	D

13 UTILIZZO ABITAZIONI

- 13.1 piano terra
- 13.2 piano primo
- 13.3 piano secondo
- 13.4 piano terzo
- 13.5 altri piani

1	
X	
X	

occ. non occ.
sup.

14 UTILIZZI DIVERSI

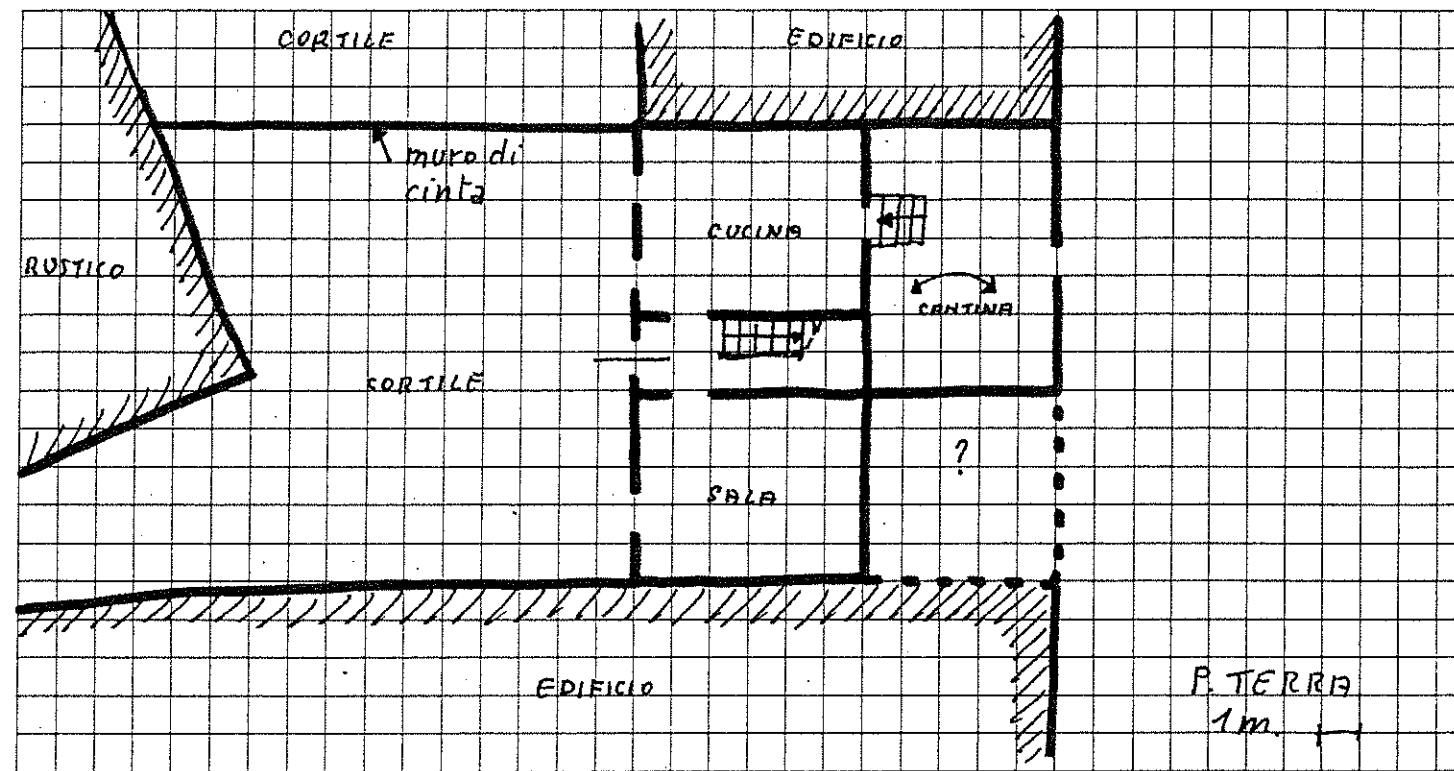
- 14.1 industriale
- 14.2 artigianale
- 14.3 commerciale

addetti	calpestio	n.p.


15 ALLEGATI

- 15.1 doc. ARCHIVIO DI STATO
- 15.2 " " COMUNALE
- 15.3 " fotografica
- 15.4 scheda socio - economica
- 15.5 scheda tipologica
- 15.6 altro

15 INDICAZIONI E SCHEMI SULLA TIPOLOGIA EDILIZIA



16 DOCUMENTAZIONE FOTOGRAFICA



Quartiere Frazione Gargagnano

Isolato N. 7

Via Loc. Monteleone N. 10

SCHEDA EDILIZIA N. 36-37

N. C. E. U. Partita

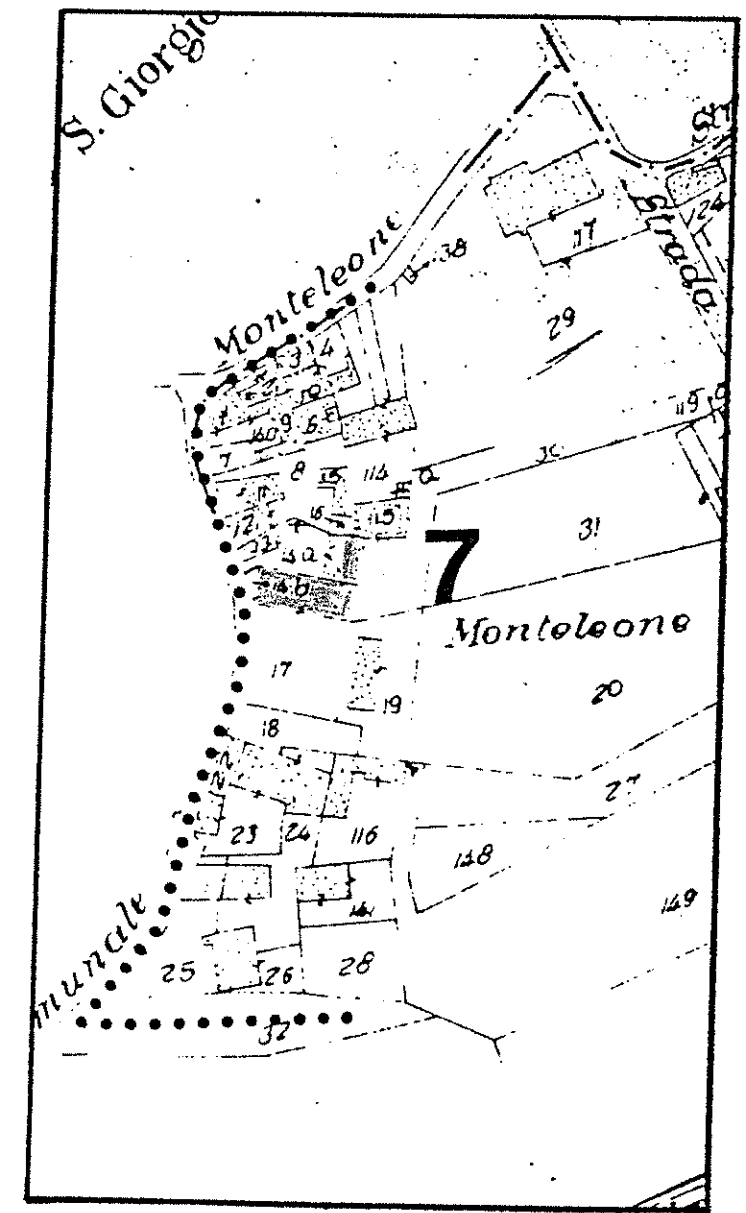
Mappale

C. T. Sez. A F. 6 Mapp. 14/b

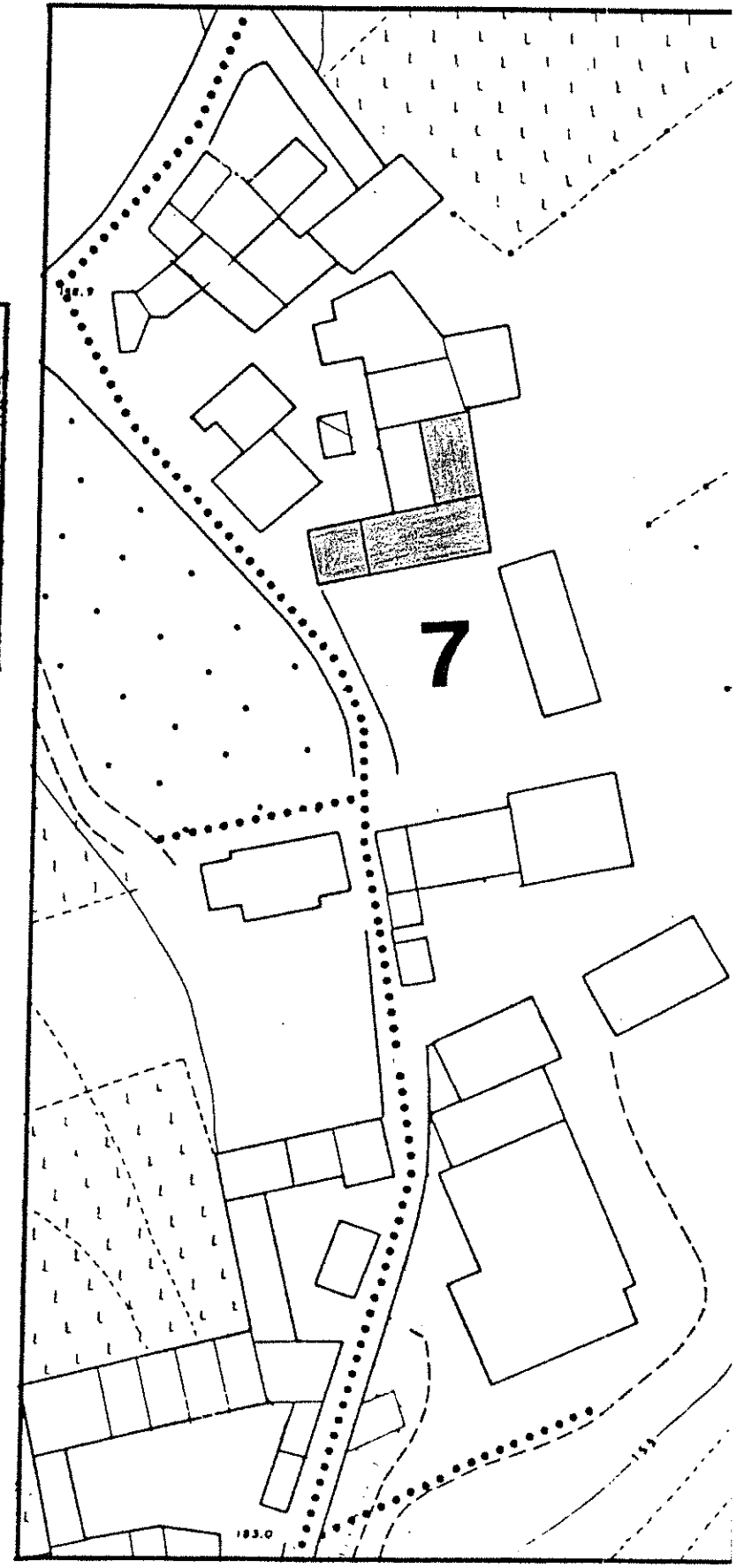
CATASTO

AEROFOTOGRAMMETRIA

SCALA 1: 2.000



SCALA 1: 1.000



1 DATI PARAMETRICI E FUNZIONALI

1.1	area fondiaria	mq.				
1.2	superficie coperta	mq.	90-240			
1.3	n. piani		2-2+5			
1.4	h in gronda	m.	60-70			
1.5	volume	mc.	22200			
1.6	densità edilizia	mc./mq.				

2 APPROVVIGIONAMENTO

2.1	energia elettrica	si	no
		<input checked="" type="checkbox"/>	<input type="checkbox"/>
2.2	gas	<input type="checkbox"/>	<input checked="" type="checkbox"/>
2.3	acqua	<input checked="" type="checkbox"/>	<input type="checkbox"/>
2.4	pozzo	<input type="checkbox"/>	<input checked="" type="checkbox"/>

3 SMALTIMENTO

3.1	rete fognaria	si	no
		<input type="checkbox"/>	<input type="checkbox"/>
3.2	pozzo nero	<input type="checkbox"/>	<input type="checkbox"/>
3.3	dispersione	<input type="checkbox"/>	<input type="checkbox"/>
3.4	fossa biologica	<input type="checkbox"/>	<input type="checkbox"/>

4 PRESENZA DELL'IMPIANTO AL CATASTO

4.1	18	si	no
		<input type="checkbox"/>	<input type="checkbox"/>
4.2	18	<input checked="" type="checkbox"/>	<input type="checkbox"/>
4.3	19	<input checked="" type="checkbox"/>	<input type="checkbox"/>

5 VINCOLI

5.1	esistenti L. 1089/39	<input type="checkbox"/>
5.2	" L. 1497/39	<input type="checkbox"/>
5.3	" L. 765/67	<input type="checkbox"/>
5.4	di progetto	<input type="checkbox"/>

6 INTERVENTI SUCCESSIVI

6.1	ristrutturazioni	si	no
		<input type="checkbox"/>	<input checked="" type="checkbox"/>
6.2	restauri	<input type="checkbox"/>	<input checked="" type="checkbox"/>

7 PROPRIETÀ

7.1	ente pubblico	<input type="checkbox"/>
7.2	ente religioso	<input type="checkbox"/>
7.3	società immobiliari	<input type="checkbox"/>
7.4	condominio	<input type="checkbox"/>
7.5	personale	<input checked="" type="checkbox"/>
7.6	altro	<input type="checkbox"/>

8 DESTINAZIONE D'USO PREVALENTE

8.1	originaria	Residenza + Rustico	<input type="checkbox"/>
8.2	attuale	Residenza + Rustico	<input type="checkbox"/>
		compatibile	<input type="checkbox"/>
		non compatibile	<input type="checkbox"/>

9 DESTINAZIONE D'USO

9.1	residenza	PT	P1	AP
		<input checked="" type="checkbox"/>	<input checked="" type="checkbox"/>	<input type="checkbox"/>
9.2	artigianato	<input type="checkbox"/>	<input type="checkbox"/>	<input type="checkbox"/>
9.3	industria	<input type="checkbox"/>	<input type="checkbox"/>	<input type="checkbox"/>
9.4	commercio	<input type="checkbox"/>	<input type="checkbox"/>	<input type="checkbox"/>
9.5	uffici	<input type="checkbox"/>	<input type="checkbox"/>	<input type="checkbox"/>
9.6	esercizi pubblici	<input type="checkbox"/>	<input type="checkbox"/>	<input type="checkbox"/>
9.7	enti - associazioni	<input type="checkbox"/>	<input type="checkbox"/>	<input type="checkbox"/>
9.8	magazzini	<input type="checkbox"/>	<input type="checkbox"/>	<input type="checkbox"/>
9.9	uso pubblico	<input type="checkbox"/>	<input type="checkbox"/>	<input type="checkbox"/>
9.10	altro uso	<input checked="" type="checkbox"/>	<input checked="" type="checkbox"/>	<input type="checkbox"/>

10 DESTINAZIONE SUPERFICI SCOPERTE

10.1	cortili	<input type="checkbox"/>
10.2	giardini	<input checked="" type="checkbox"/>
10.3	parcheggi	<input type="checkbox"/>
10.4	altro	<input type="checkbox"/>

11 STATO DI CONSERVAZIONE

11.1	strutture orizzontali	A	B	C	D
			<input checked="" type="checkbox"/>		
11.2	strutture verticali	<input checked="" type="checkbox"/>			
11.3	coperture	<input checked="" type="checkbox"/>			
11.4	gronde - pluviali		<input checked="" type="checkbox"/>		
11.5	intonaci		<input checked="" type="checkbox"/>		
11.6	serramenti		<input checked="" type="checkbox"/>		
11.7	altro				

12 SPAZI COMUNI COPERTI

12.1	atri e corridoi	A	B	C	D
		<input type="checkbox"/>	<input type="checkbox"/>	<input type="checkbox"/>	<input type="checkbox"/>
12.2	scale	<input type="checkbox"/>	<input type="checkbox"/>	<input type="checkbox"/>	<input type="checkbox"/>

13 UTILIZZO ABITAZIONI

13.1	piano terra	1	parte
		<input checked="" type="checkbox"/>	<input checked="" type="checkbox"/>
13.2	piano primo	<input checked="" type="checkbox"/>	<input checked="" type="checkbox"/>
13.3	piano secondo	<input type="checkbox"/>	<input type="checkbox"/>
13.4	piano terzo	<input type="checkbox"/>	<input type="checkbox"/>
13.5	altri piani	<input type="checkbox"/>	<input type="checkbox"/>

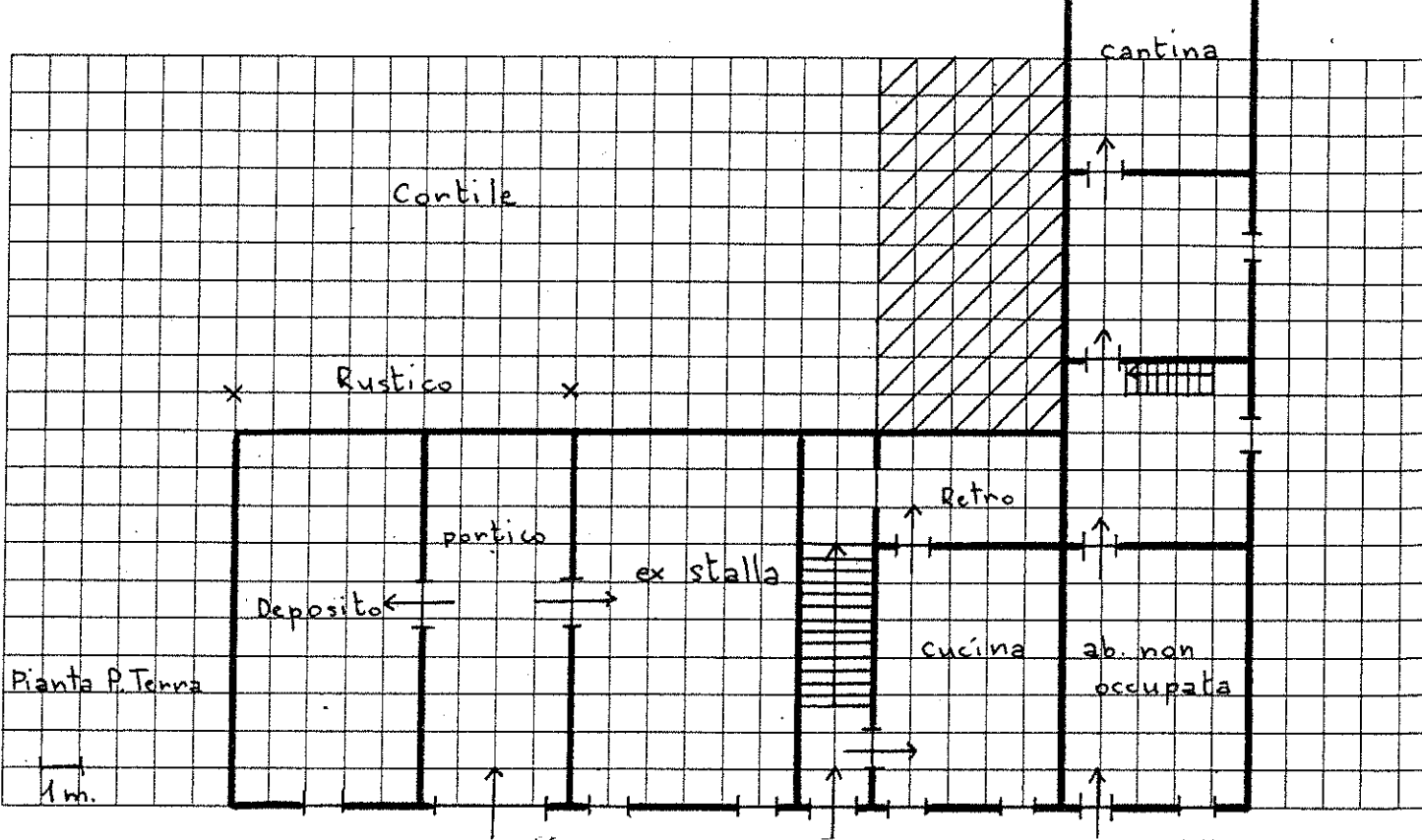
14 UTILIZZI DIVERSI

14.1	industriale	addetti	calpestio	n.p.
		<input type="checkbox"/>	<input type="checkbox"/>	<input type="checkbox"/>
14.2	artigianale	<input type="checkbox"/>	<input type="checkbox"/>	<input type="checkbox"/>
14.3	commerciale	<input type="checkbox"/>	<input type="checkbox"/>	<input type="checkbox"/>

15 ALLEGATI

15.1	doc. ARCHIVIO DI STATO	<input type="checkbox"/>
15.2	" " COMUNALE	<input type="checkbox"/>
15.3	" fotografica	<input type="checkbox"/>
15.4	scheda socio-economica	<input type="checkbox"/>
15.5	scheda tipologica	<input type="checkbox"/>
15.6	altro	<input type="checkbox"/>

15 INDICAZIONI E SCHEMI SULLA TIPOLOGIA EDILIZIA



16 DOCUMENTAZIONE FOTOGRAFICA



Quartiere Frazione Gargagnano

Isolato N. 7

Via Loc. Monteleone

SCHEDA EDILIZIA N. 38

N.C.E.U. Partita

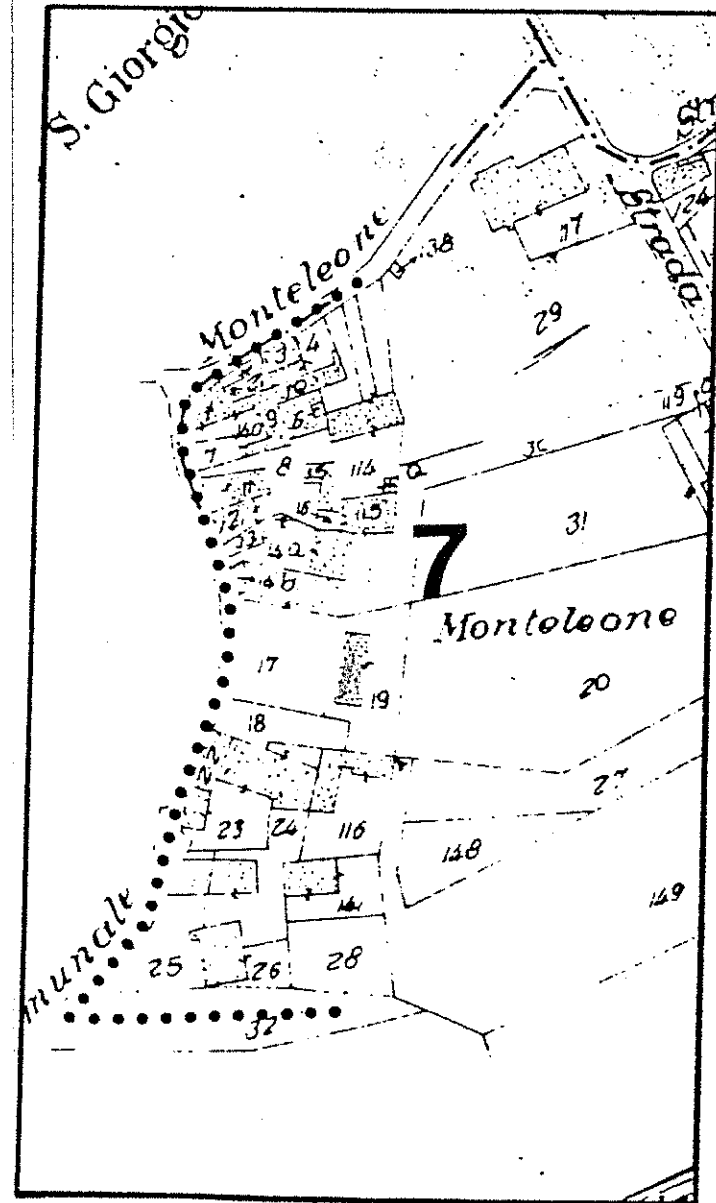
Mappale

C.T. Sez. A F 6 Mapp. 17

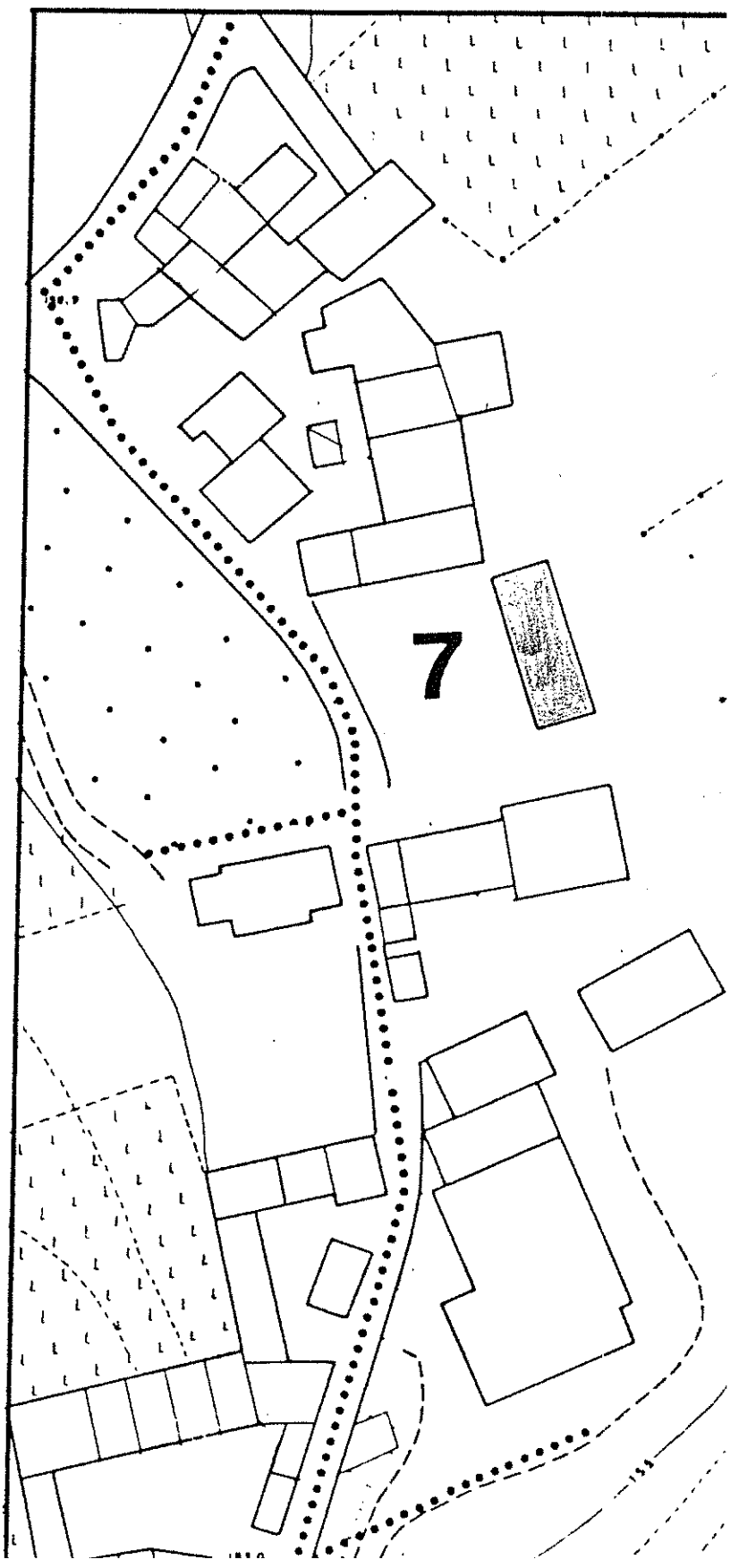
CATASTO

AEROFOTOGRAMMETRIA

SCALA 1: 2.000



SCALA 1: 1.000



Quartiere Fraz. di Gargagnago

Isolato N. 7

Via loc. Monteleone n°11

SCHEDA EDILIZIA N. 39-40

N. C. E. U. Partita

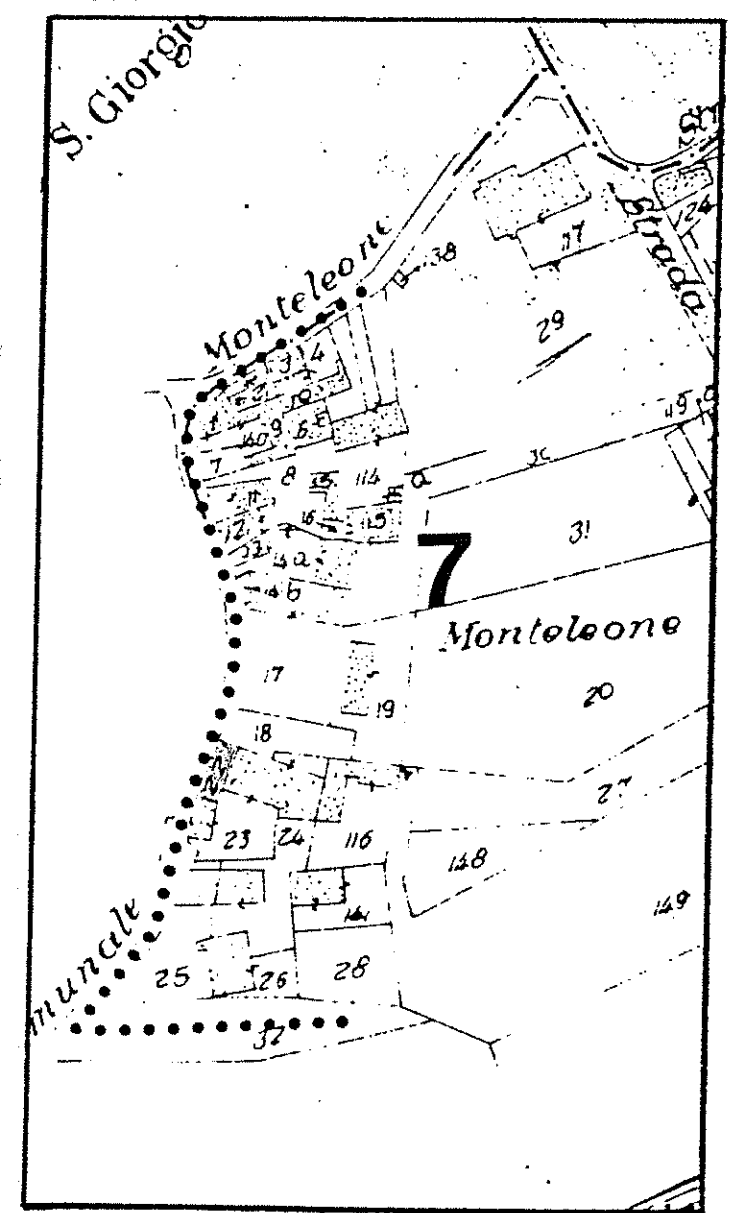
Mappale

C. T. Sez. A F. 6 Mapp. n° 22

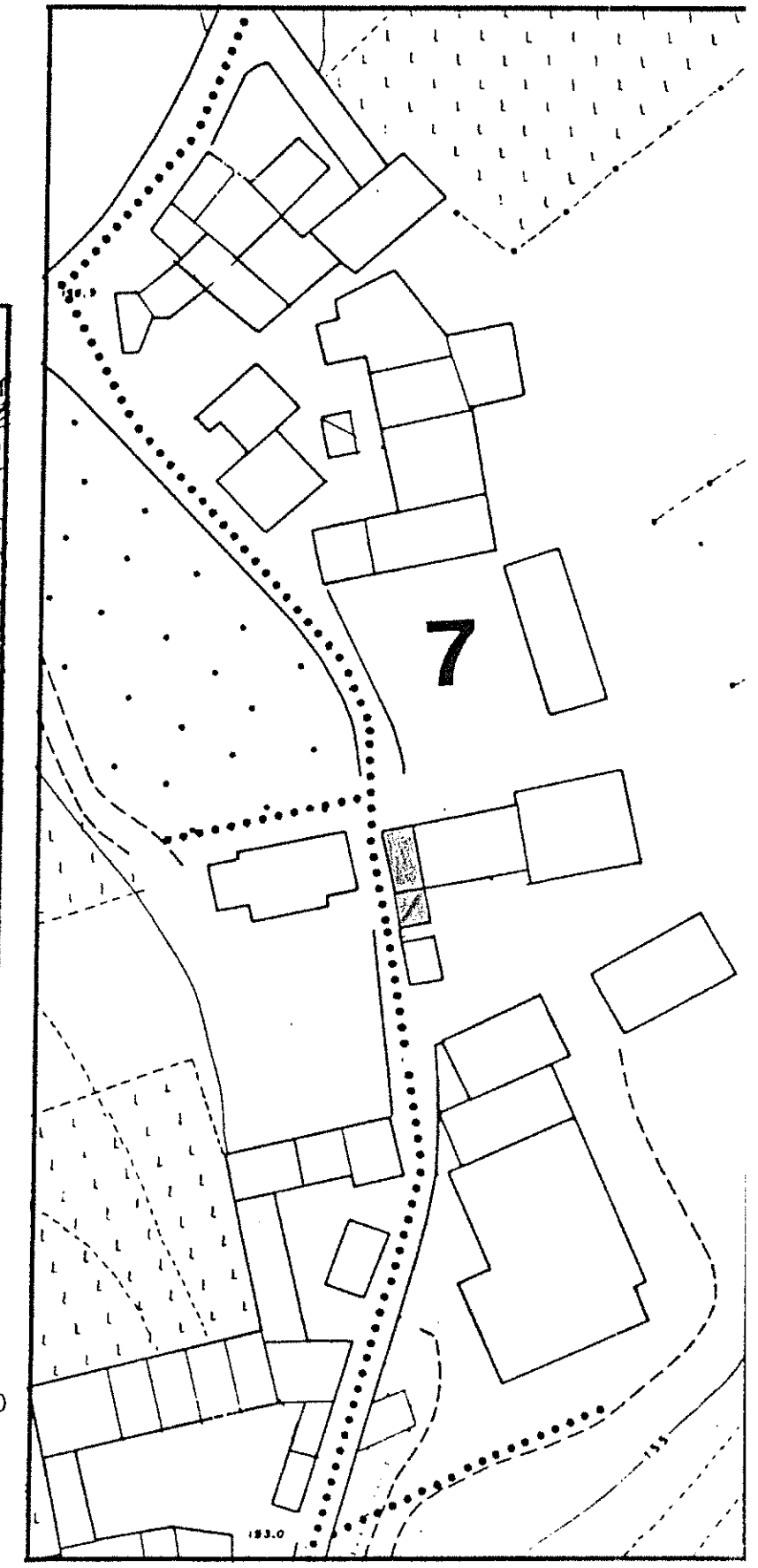
CATASTO

AEROFOTOGRAMMETRIA

SCALA 1: 2.000



SCALA 1: 1.000



1 DATI PARAMETRICI E FUNZIONALI

1.1	area fondiaria	mq.				
1.2	superficie coperta	mq.			60	
1.3	n. piani		2+soffitta			
1.4	h in gronda	m.		8,50		
1.5	volume	mc.		510		
1.6	densità edilizia	mc./mq.				

2 APPROVVIGIONAMENTO

2.1	energia elettrica	si	no
2.2	gas	<input checked="" type="checkbox"/>	<input checked="" type="checkbox"/>
2.3	acqua	<input checked="" type="checkbox"/>	<input type="checkbox"/>
2.4	pozzo	<input type="checkbox"/>	<input checked="" type="checkbox"/>

3 SMALTIMENTO

3.1	rete fognaria	si	no
3.2	pozzo nero	<input type="checkbox"/>	<input type="checkbox"/>
3.3	dispersione	<input type="checkbox"/>	<input type="checkbox"/>
3.4	fossa biologica	<input type="checkbox"/>	<input type="checkbox"/>

4 PRESENZA DELL'IMPIANTO AL CATASTO

4.1	18	si	no
4.2	18 in forma diversa	<input checked="" type="checkbox"/>	<input type="checkbox"/>
4.3	19	<input checked="" type="checkbox"/>	<input type="checkbox"/>

5 VINCOLI

5.1	esistenti L. 1089/39	<input type="checkbox"/>
5.2	" L. 1497/39	<input type="checkbox"/>
5.3	" L. 765/67	<input type="checkbox"/>
5.4	di progetto	<input type="checkbox"/>

6 INTERVENTI SUCCESSIVI

6.1	ristrutturazioni	si	no
6.2	restauri	<input type="checkbox"/>	<input checked="" type="checkbox"/>

7 PROPRIETÀ

7.1	ente pubblico	<input type="checkbox"/>
7.2	ente religioso	<input type="checkbox"/>
7.3	società immobiliari	<input type="checkbox"/>
7.4	condominio	<input type="checkbox"/>
7.5	personale	<input type="checkbox"/>
7.6	altro Tenuta Masi	<input checked="" type="checkbox"/>

8 DESTINAZIONE D'USO PREVALENTE

8.1	originaria	Residenza
8.2	attuale	non occupata
	compatibile	<input type="checkbox"/>
	non compatibile	<input type="checkbox"/>

9 DESTINAZIONE D'USO

9.1	residenza	PT	P1	AP
9.2	artigianato	<input checked="" type="checkbox"/>	<input checked="" type="checkbox"/>	<input type="checkbox"/>
9.3	industria	<input type="checkbox"/>	<input type="checkbox"/>	<input type="checkbox"/>
9.4	commercio	<input type="checkbox"/>	<input type="checkbox"/>	<input type="checkbox"/>
9.5	uffici	<input type="checkbox"/>	<input type="checkbox"/>	<input type="checkbox"/>
9.6	esercizi pubblici	<input type="checkbox"/>	<input type="checkbox"/>	<input type="checkbox"/>
9.7	enti - associazioni	<input type="checkbox"/>	<input type="checkbox"/>	<input type="checkbox"/>
9.8	magazzini	<input type="checkbox"/>	<input type="checkbox"/>	<input type="checkbox"/>
9.9	uso pubblico	<input type="checkbox"/>	<input type="checkbox"/>	<input type="checkbox"/>
9.10	altro uso	<input type="checkbox"/>	<input type="checkbox"/>	<input checked="" type="checkbox"/>

10 DESTINAZIONE SUPERFICI SCOPERTE

10.1	cortili	<input type="checkbox"/>
10.2	giardini	<input type="checkbox"/>
10.3	parcheggi	<input type="checkbox"/>
10.4	altro	<input type="checkbox"/>

11 STATO DI CONSERVAZIONE

11.1	strutture orizzontali	A	B	C	D
11.2	strutture verticali		<input checked="" type="checkbox"/>		
11.3	coperture		<input checked="" type="checkbox"/>		
11.4	gronde - pluviali				
11.5	intonaci			<input checked="" type="checkbox"/>	
11.6	serramenti				<input checked="" type="checkbox"/>
11.7	altro				

12 SPAZI COMUNI COPERTI

12.1	atri e corridoi	A	B	C	D
12.2	scale				

13 UTILIZZO ABITAZIONI

13.1	piano terra	<input type="checkbox"/>	<input checked="" type="checkbox"/>
13.2	piano primo	<input type="checkbox"/>	<input checked="" type="checkbox"/>
13.3	piano secondo	<input type="checkbox"/>	<input type="checkbox"/>
13.4	piano terzo	<input type="checkbox"/>	<input type="checkbox"/>
13.5	altri piani	<input type="checkbox"/>	<input type="checkbox"/>

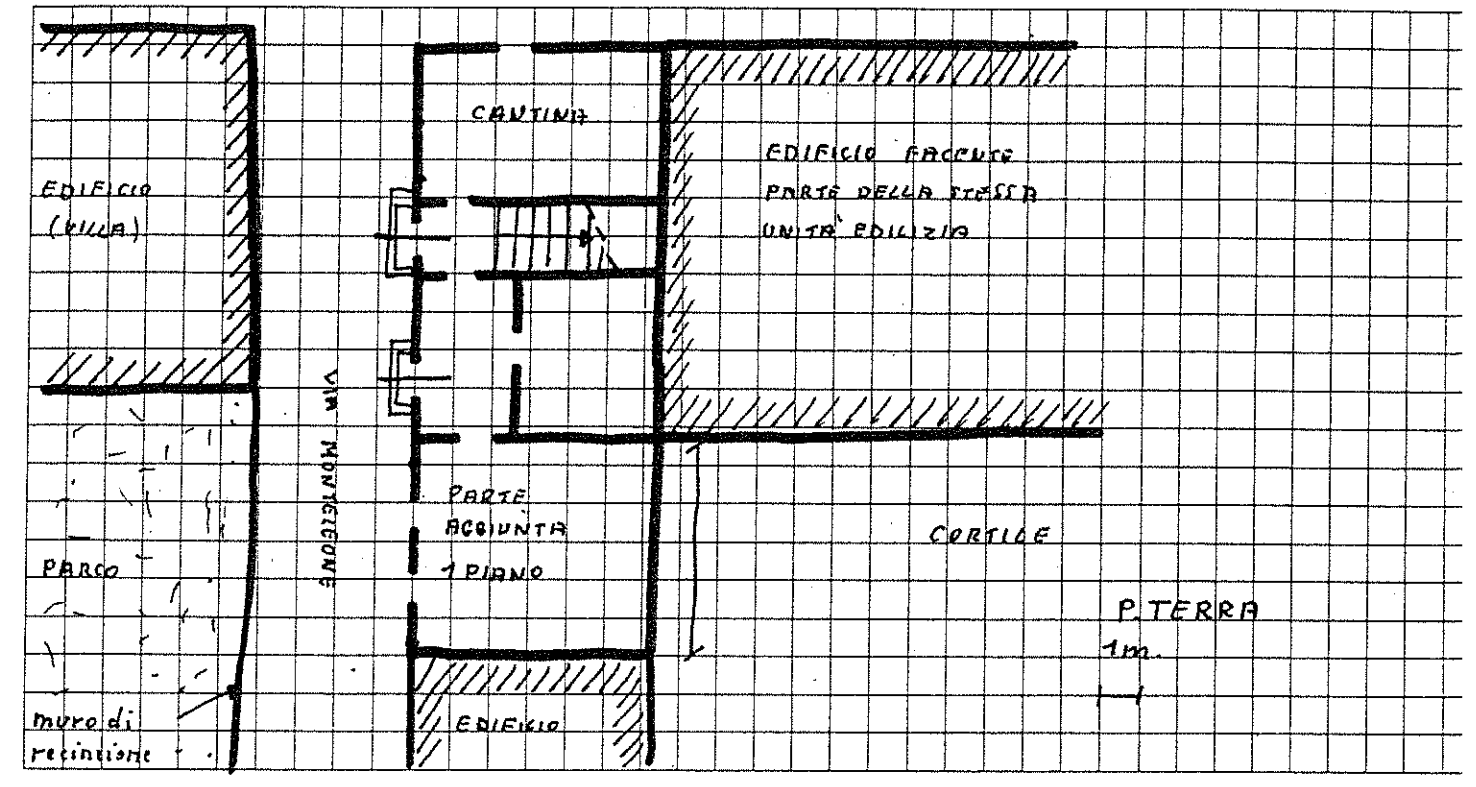
14 UTILIZZI DIVERSI

14.1	industriale	addetti	calpestio	n.p.
14.2	artigianale			
14.3	commerciale			

15 ALLEGATI


15.1	doc. ARCHIVIO DI STATO	<input type="checkbox"/>
15.2	" " COMUNALE	<input type="checkbox"/>
15.3	" fotografica	<input type="checkbox"/>
15.4	scheda socio - economica	<input type="checkbox"/>
15.5	scheda tipologica	<input type="checkbox"/>
15.6	altro	<input type="checkbox"/>

15 INDICAZIONI E SCHEMI SULLA TIPOLOGIA EDILIZIA



16 DOCUMENTAZIONE FOTOGRAFICA





Quartiere Fraz. di Gargagnano

Isolato N. 7

Via loc. Monteleone n. 16

SCHEDA EDILIZIA N. 42

N.C.E.U. Partita

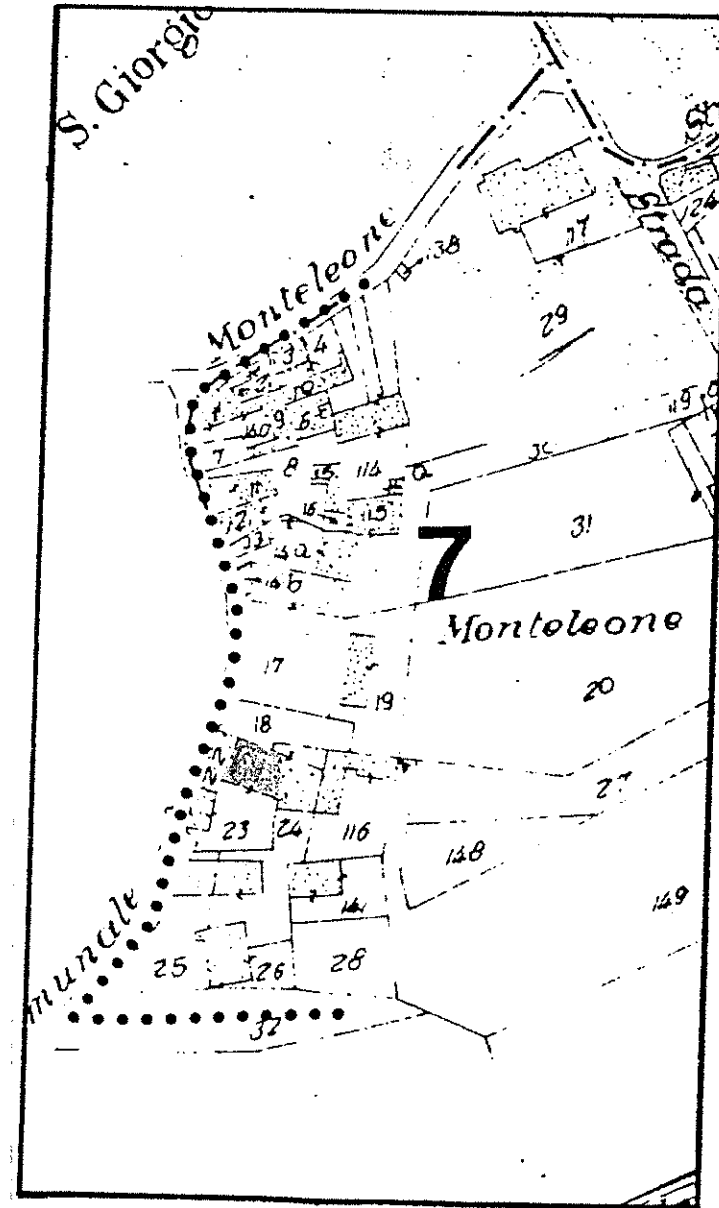
Mappale

C.T. Sez. A F. 6 Mapp. 23 parte.

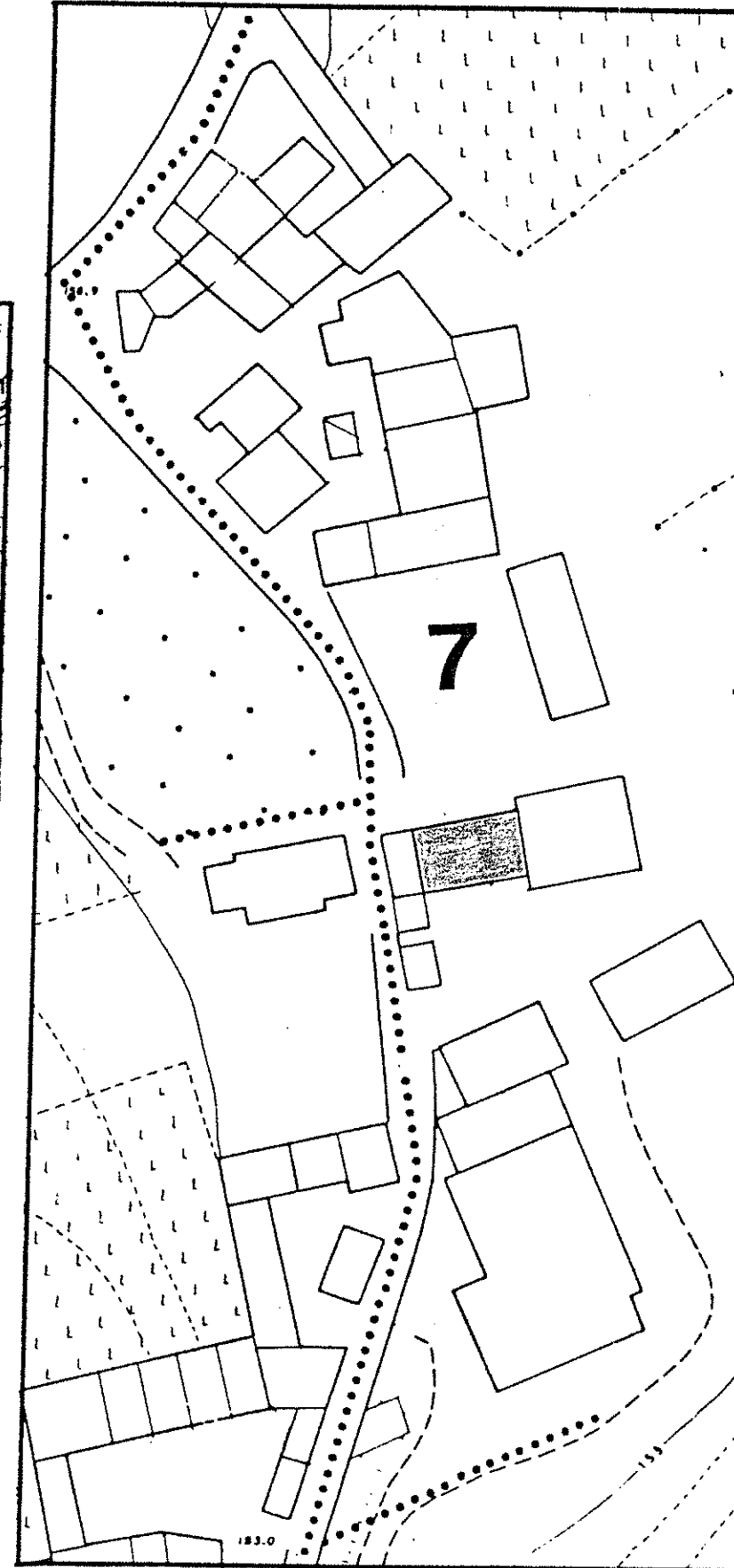
CATASTO

AEROFOTOGRAMMETRIA

SCALA 1: 2.000



SCALA 1: 1.000



1 DATI PARAMETRICI E FUNZIONALI

1.1	area fondiaria	mq.				
1.2	superficie coperta	mq.		120		
1.3	n. piani		2 + soff.			
1.4	h in gronda	m.		8,50		
1.5	volume	mc.		1020		
1.6	densità edilizia	mc./mq.				

2 APPROVVIGIONAMENTO

2.1	energia elettrica	si	no
2.2	gas	<input checked="" type="checkbox"/>	<input checked="" type="checkbox"/>
2.3	acqua	<input checked="" type="checkbox"/>	<input checked="" type="checkbox"/>
2.4	pozzo	<input type="checkbox"/>	<input checked="" type="checkbox"/>

3 SMALTIMENTO

3.1	rete fognaria	si	no
3.2	pozzo nero	<input type="checkbox"/>	<input type="checkbox"/>
3.3	dispersione	<input type="checkbox"/>	<input type="checkbox"/>
3.4	fossa biologica	<input type="checkbox"/>	<input type="checkbox"/>

4 PRESENZA DELL'IMPIANTO AL CATASTO

4.1	18	si	no
4.2	18	<input checked="" type="checkbox"/>	<input type="checkbox"/>
4.3	19	<input checked="" type="checkbox"/>	<input type="checkbox"/>

sin forma non coincidente

5 VINCOLI

5.1	esistenti L. 1089/39	<input type="checkbox"/>
5.2	" L. 1497/39	<input type="checkbox"/>
5.3	" L. 765/67	<input type="checkbox"/>
5.4	di progetto	<input type="checkbox"/>

6 INTERVENTI SUCCESSIVI

6.1	ristrutturazioni	si	no
6.2	restauri	<input type="checkbox"/>	<input checked="" type="checkbox"/>

7 PROPRIETÀ

7.1	ente pubblico	<input type="checkbox"/>
7.2	ente religioso	<input type="checkbox"/>
7.3	società immobiliari	<input type="checkbox"/>
7.4	condominio	<input type="checkbox"/>
7.5	personale	<input type="checkbox"/>
7.6	altro <i>Tenuta Masi</i>	<input checked="" type="checkbox"/>

8 DESTINAZIONE D'USO PREVALENTE

8.1	originaria	<i>Residenza</i>
8.2	attuale	<i>non occupata</i>
	compatibile	<input type="checkbox"/>
	non compatibile	<input type="checkbox"/>

9 DESTINAZIONE D'USO

9.1	residenza	PT	PI	AP
9.2	artigianato	<input checked="" type="checkbox"/>	<input checked="" type="checkbox"/>	<input type="checkbox"/>
9.3	industria	<input type="checkbox"/>	<input type="checkbox"/>	<input type="checkbox"/>
9.4	commercio	<input type="checkbox"/>	<input type="checkbox"/>	<input type="checkbox"/>
9.5	uffici	<input type="checkbox"/>	<input type="checkbox"/>	<input type="checkbox"/>
9.6	esercizi pubblici	<input type="checkbox"/>	<input type="checkbox"/>	<input type="checkbox"/>
9.7	enti - associazioni	<input type="checkbox"/>	<input type="checkbox"/>	<input type="checkbox"/>
9.8	magazzini	<input type="checkbox"/>	<input type="checkbox"/>	<input type="checkbox"/>
9.9	uso pubblico	<input type="checkbox"/>	<input type="checkbox"/>	<input type="checkbox"/>
9.10	altro uso	<input type="checkbox"/>	<input type="checkbox"/>	<input checked="" type="checkbox"/>

10 DESTINAZIONE SUPERFICI SCOPERTE

10.1	cortili	<input checked="" type="checkbox"/>
10.2	giardini	<input type="checkbox"/>
10.3	parcheggi	<input type="checkbox"/>
10.4	altro	<input type="checkbox"/>

mq.

11 STATO DI CONSERVAZIONE

11.1	strutture orizzontali	A	B	C	D
11.2	strutture verticali		<input checked="" type="checkbox"/>		
11.3	coperture		<input checked="" type="checkbox"/>		
11.4	gronde - pluviali		<input checked="" type="checkbox"/>		
11.5	intonaci		<input checked="" type="checkbox"/>		
11.6	serramenti		<input checked="" type="checkbox"/>		
11.7	altro				

12 SPAZI COMUNI COPERTI

12.1	atri e corridoi	A	B	C	D
12.2	scale				

13 UTILIZZO ABITAZIONI

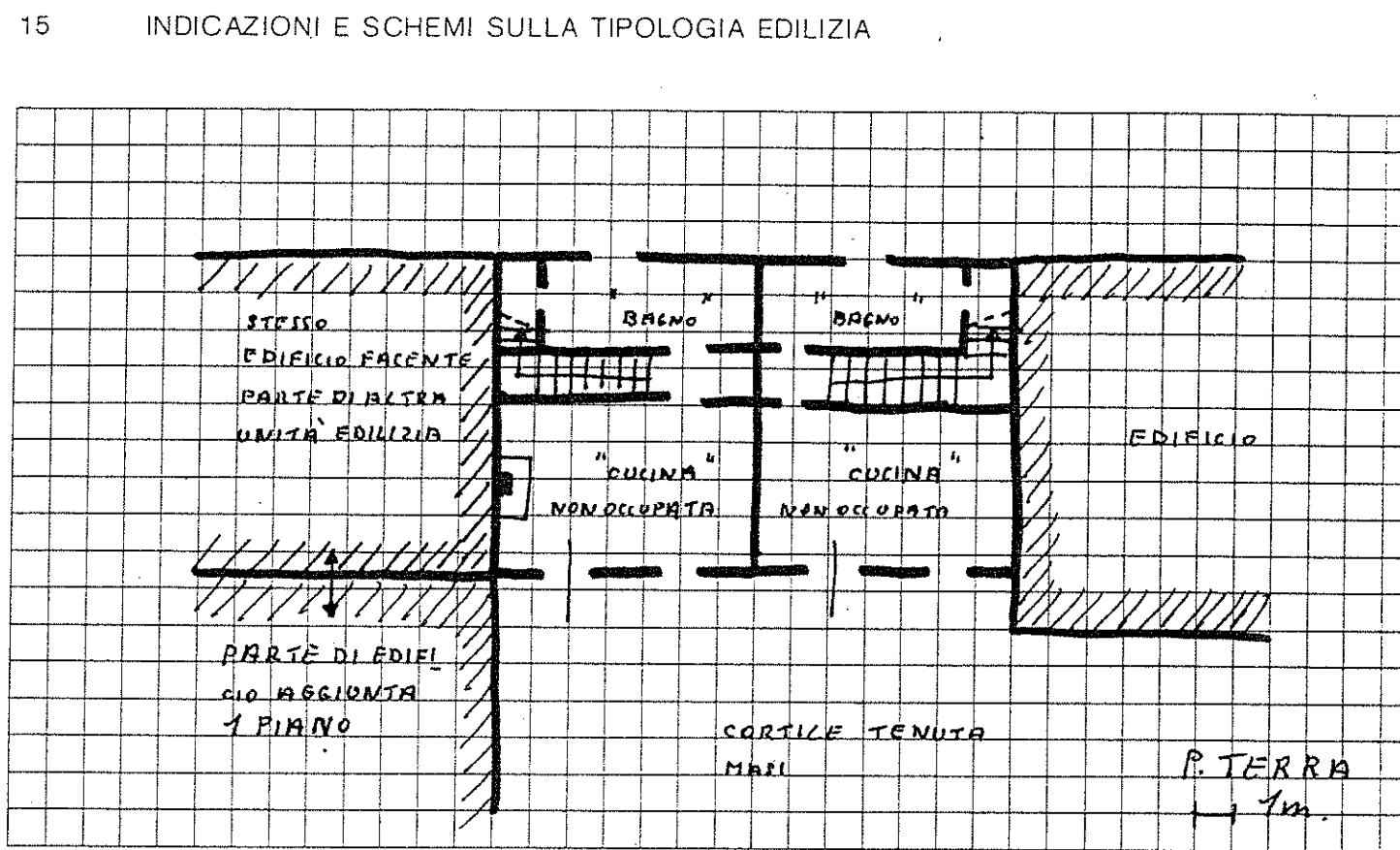
13.1	piano terra	occ.	non occ.
13.2	piano primo	<input checked="" type="checkbox"/>	<input checked="" type="checkbox"/>
13.3	piano secondo	<input type="checkbox"/>	<input type="checkbox"/>
13.4	piano terzo	<input type="checkbox"/>	<input type="checkbox"/>
13.5	altri piani	<input type="checkbox"/>	<input type="checkbox"/>

14 UTILIZZI DIVERSI

14.1	industriale	addetti	calpestio	n.p.
14.2	artigianale	<input type="checkbox"/>	<input type="checkbox"/>	<input type="checkbox"/>
14.3	commerciale	<input type="checkbox"/>	<input type="checkbox"/>	<input type="checkbox"/>

15 ALLEGATI

15.1	doc. ARCHIVIO DI STATO	<input type="checkbox"/>
15.2	" " COMUNALE	<input type="checkbox"/>
15.3	" fotografica	<input type="checkbox"/>
15.4	scheda socio-economica	<input type="checkbox"/>
15.5	scheda tipologica	<input type="checkbox"/>
15.6	altro	<input type="checkbox"/>



16 DOCUMENTAZIONE FOTOGRAFICA



Quartiere Frazione Gargagnago.....

Isolato N. 7.....

Via Loc. Monteleone senza numero

SCHEDA EDILIZIA N. 43

N.C.E.U. Partita.....

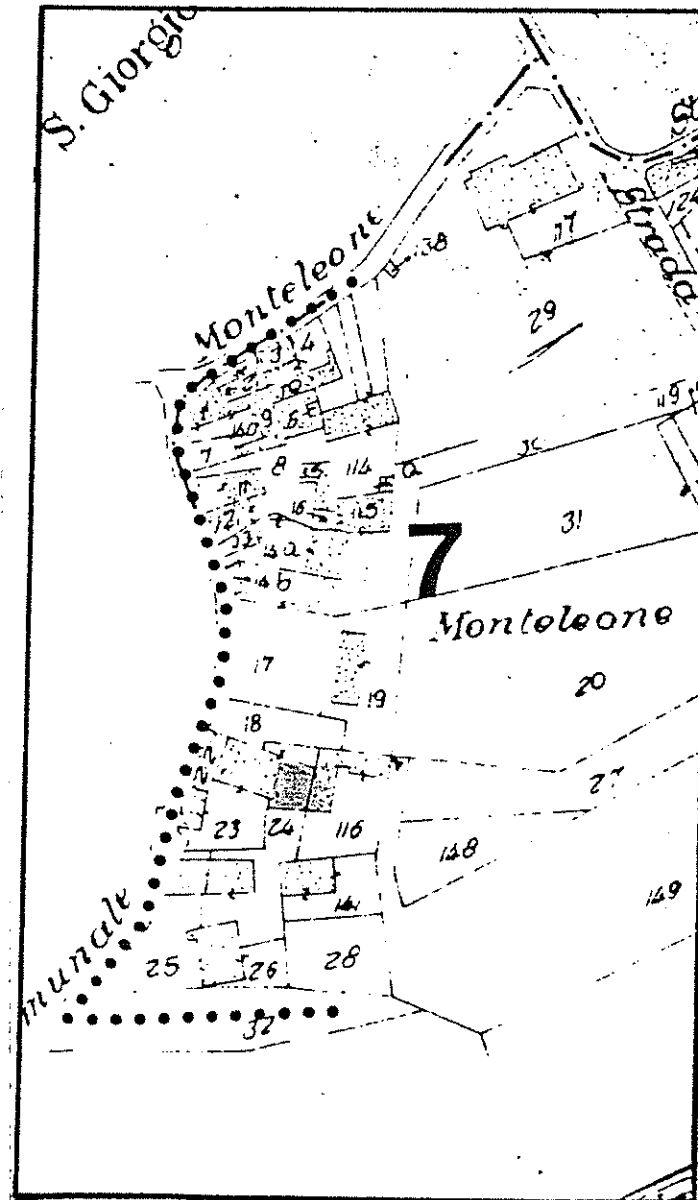
Mappale.....

C.T. Sez. A F. 6 Mapp. 23 parte-116.pa

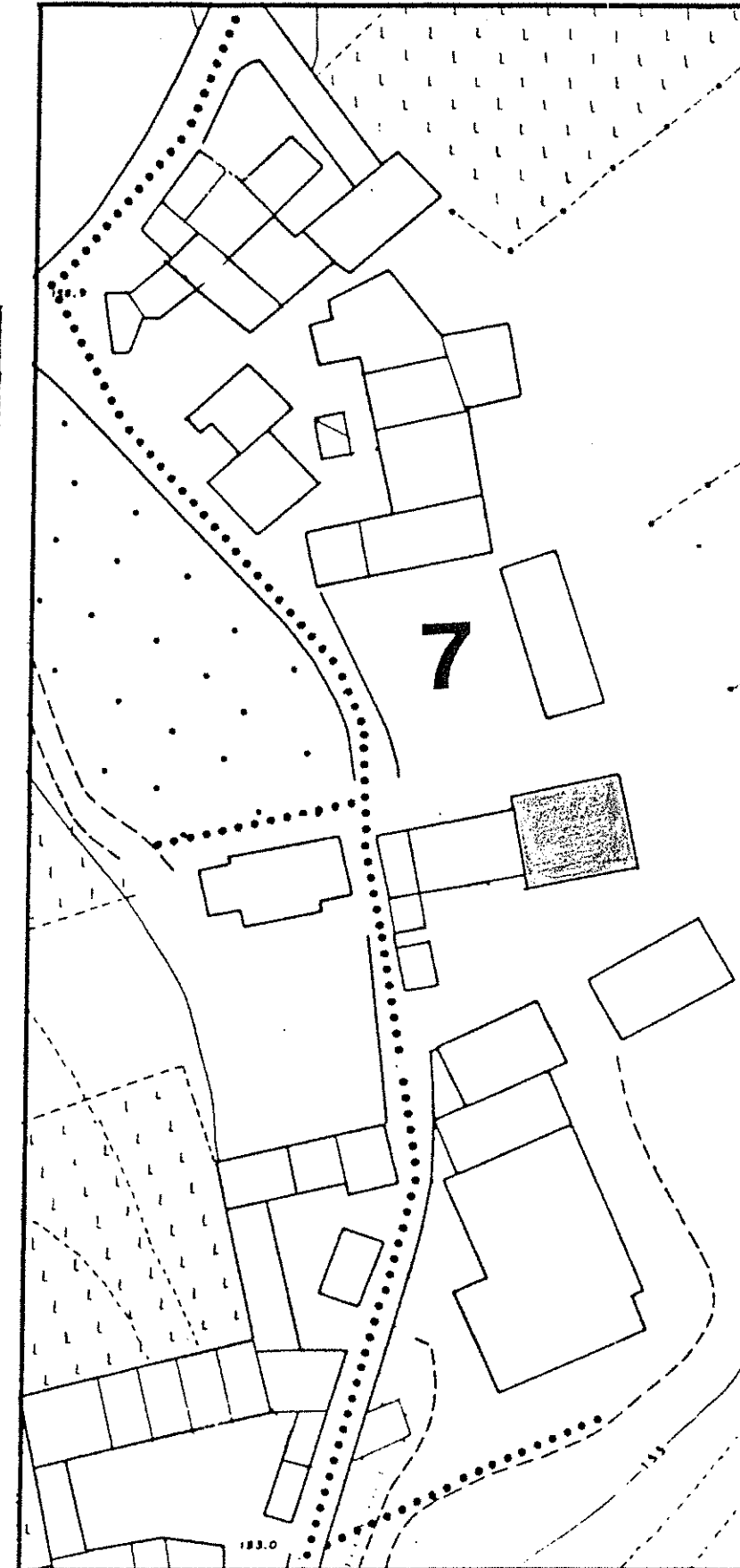
CATASTO

AEROFOTOGRAMMETRIA

SCALA 1: 2.000



SCALA 1: 1.000



1 DATI PARAMETRICI E FUNZIONALI

1.1	area fondiaria	mq.				
1.2	superficie coperta	mq.	150	-	42	
1.3	n. piani				2	
1.4	h in gronda	m.	55	-	6	
1.5	volume	mc.	125	-	70	
1.6	densità edilizia	mc./mq.				

2 APPROVVIGIONAMENTO

2.1	energia elettrica	si	no
		<input checked="" type="checkbox"/>	<input type="checkbox"/>
2.2	gas	<input type="checkbox"/>	<input checked="" type="checkbox"/>
2.3	acqua	<input checked="" type="checkbox"/>	<input type="checkbox"/>
2.4	pozzo	<input type="checkbox"/>	<input checked="" type="checkbox"/>

3 SMALTIMENTO

3.1	rete fognaria	si	no
		<input type="checkbox"/>	<input type="checkbox"/>
3.2	pozzo nero	<input type="checkbox"/>	<input type="checkbox"/>
3.3	dispersione	<input type="checkbox"/>	<input type="checkbox"/>
3.4	fossa biologica	<input type="checkbox"/>	<input type="checkbox"/>

4 PRESENZA DELL'IMPIANTO AL CATASTO

4.1	18	si	no
		<input type="checkbox"/>	<input type="checkbox"/>
4.2	18	<input type="checkbox"/>	<input checked="" type="checkbox"/>
4.3	19	<input checked="" type="checkbox"/>	<input type="checkbox"/>

5 VINCOLI

5.1	esistenti L. 1089/39	<input type="checkbox"/>
5.2	" L. 1497/39	<input type="checkbox"/>
5.3	" L. 765/67	<input type="checkbox"/>
5.4	di progetto	<input type="checkbox"/>

6 INTERVENTI SUCCESSIVI

6.1	ristrutturazioni	si	no
		<input type="checkbox"/>	<input checked="" type="checkbox"/>
6.2	restauri	<input type="checkbox"/>	<input checked="" type="checkbox"/>

7 PROPRIETÀ

7.1	ente pubblico	<input type="checkbox"/>
7.2	ente religioso	<input type="checkbox"/>
7.3	società immobiliari	<input type="checkbox"/>
7.4	condominio	<input type="checkbox"/>
7.5	personale	<input checked="" type="checkbox"/>
7.6	altro	<input type="checkbox"/>

8 DESTINAZIONE D'USO PREVALENTE

8.1	originaria	Residenza + Rustici	<input type="checkbox"/>
8.2	attuale	Residenza + Rustici	<input type="checkbox"/>
		compatibile	<input type="checkbox"/>
		non compatibile	<input type="checkbox"/>

9 DESTINAZIONE D'USO

9.1	residenza	PT	P1	AP
		<input checked="" type="checkbox"/>	<input checked="" type="checkbox"/>	<input type="checkbox"/>
9.2	artigianato	<input type="checkbox"/>	<input type="checkbox"/>	<input type="checkbox"/>
9.3	industria	<input type="checkbox"/>	<input type="checkbox"/>	<input type="checkbox"/>
9.4	commercio	<input type="checkbox"/>	<input type="checkbox"/>	<input type="checkbox"/>
9.5	uffici	<input type="checkbox"/>	<input type="checkbox"/>	<input type="checkbox"/>
9.6	esercizi pubblici	<input type="checkbox"/>	<input type="checkbox"/>	<input type="checkbox"/>
9.7	enti - associazioni	<input type="checkbox"/>	<input type="checkbox"/>	<input type="checkbox"/>
9.8	magazzini	<input type="checkbox"/>	<input type="checkbox"/>	<input type="checkbox"/>
9.9	uso pubblico	<input type="checkbox"/>	<input type="checkbox"/>	<input type="checkbox"/>
9.10	altro uso	<input checked="" type="checkbox"/>	<input checked="" type="checkbox"/>	<input type="checkbox"/>

10 DESTINAZIONE SUPERFICI SCOPERTE

10.1	cortili	<input checked="" type="checkbox"/>	
10.2	giardini	<input type="checkbox"/>	
10.3	parcheggi	<input type="checkbox"/>	
10.4	altro	<input type="checkbox"/>	

11 STATO DI CONSERVAZIONE

11.1	strutture orizzontali	A	B	C	D
				<input checked="" type="checkbox"/>	
11.2	strutture verticali	<input checked="" type="checkbox"/>			
11.3	coperture			<input checked="" type="checkbox"/>	
11.4	gronde - pluviali		<input checked="" type="checkbox"/>		
11.5	intonaci		<input checked="" type="checkbox"/>		
11.6	serramenti			<input checked="" type="checkbox"/>	
11.7	altro				

12 SPAZI COMUNI COPERTI

12.1	atri e corridoi	A	B	C	D
		<input type="checkbox"/>	<input type="checkbox"/>	<input type="checkbox"/>	<input type="checkbox"/>
12.2	scale	<input type="checkbox"/>	<input type="checkbox"/>	<input type="checkbox"/>	<input type="checkbox"/>

13 UTILIZZO ABITAZIONI

13.1	piano terra	occ.	non occ.
		<input type="checkbox"/>	<input checked="" type="checkbox"/>
13.2	piano primo	<input type="checkbox"/>	<input checked="" type="checkbox"/>
13.3	piano secondo	<input type="checkbox"/>	<input type="checkbox"/>
13.4	piano terzo	<input type="checkbox"/>	<input type="checkbox"/>
13.5	altri piani	<input type="checkbox"/>	<input type="checkbox"/>

14 UTILIZZI DIVERSI

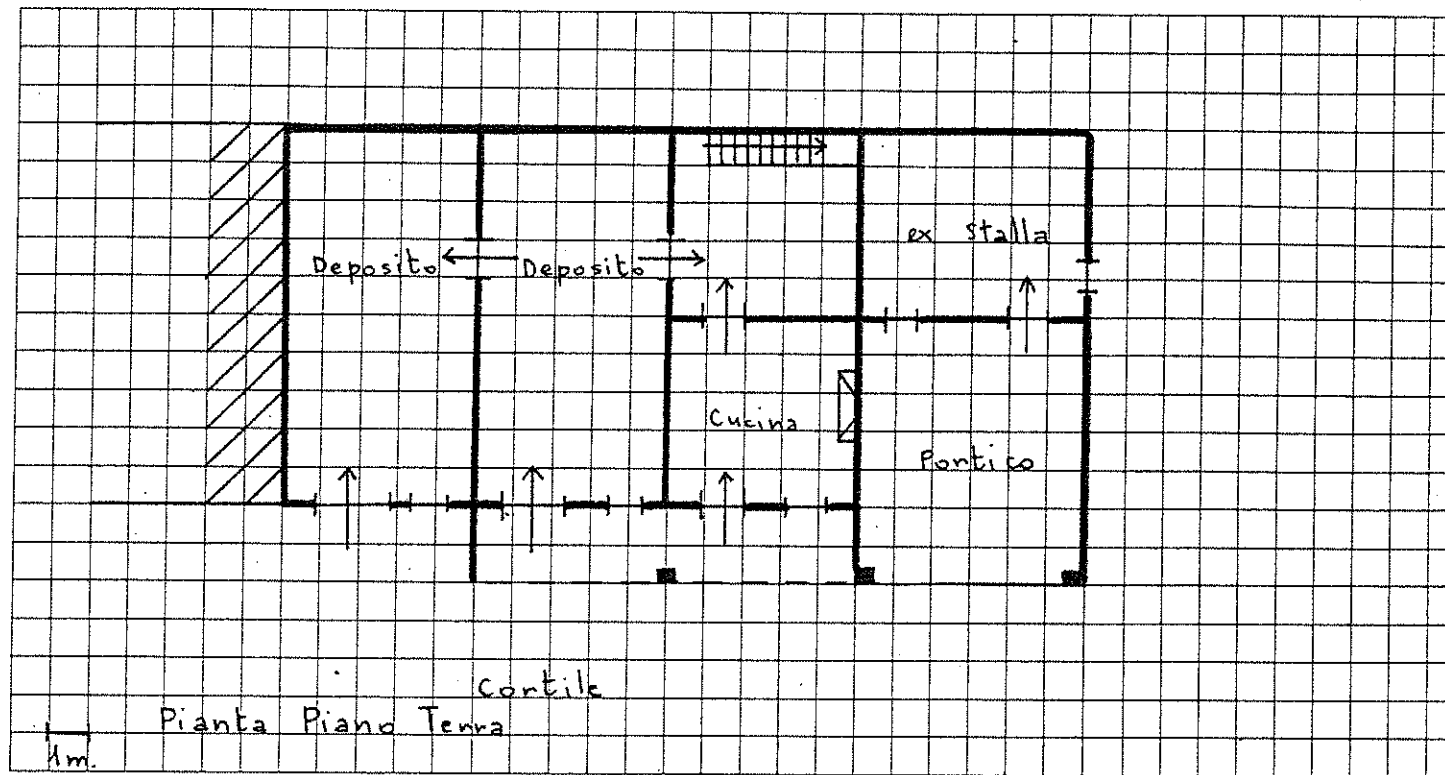
14.1	industriale	addetti	calpestio	n.p.
		<input type="checkbox"/>	<input type="checkbox"/>	<input type="checkbox"/>
14.2	artigianale	<input type="checkbox"/>	<input type="checkbox"/>	<input type="checkbox"/>
14.3	commerciale	<input type="checkbox"/>	<input type="checkbox"/>	<input type="checkbox"/>

15 ALLEGATI

15.1	doc. ARCHIVIO DI STATO	<input type="checkbox"/>
15.2	" " COMUNALE	<input type="checkbox"/>
15.3	" fotografica	<input type="checkbox"/>
15.4	scheda socio-economica	<input type="checkbox"/>
15.5	scheda tipologica	<input type="checkbox"/>
15.6	altro	<input type="checkbox"/>

A = BUONO B = MEDIOCRE C = CATTIVO D = PESSIMO

INDICAZIONI E SCHEMI SULLA TIPOLOGIA EDILIZIA



DOCUMENTAZIONE FOTOGRAFICA



Quartiere Frazione Gangagnago

Isolato N. 7

Via Loc. Monteleone senza numero

SCHEDA EDILIZIA N. 44

N.C.E.U. Partita

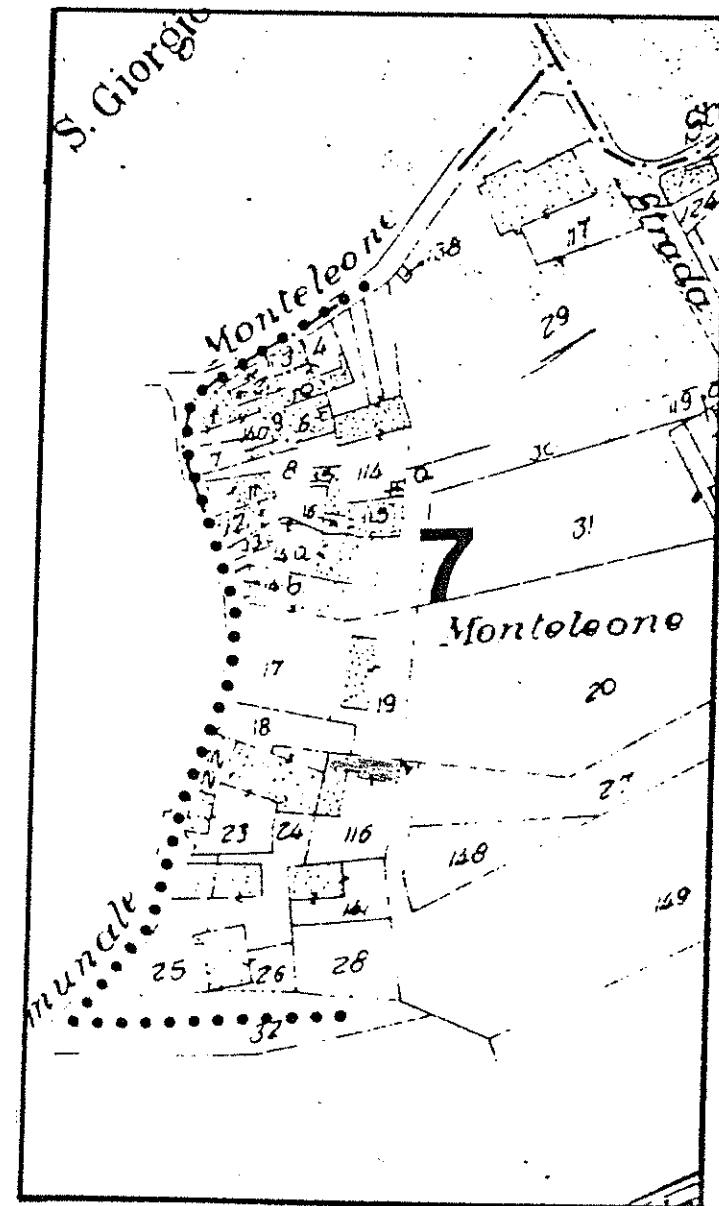
Mappale

C.T. Sez. A F. 6 Mapp. 116

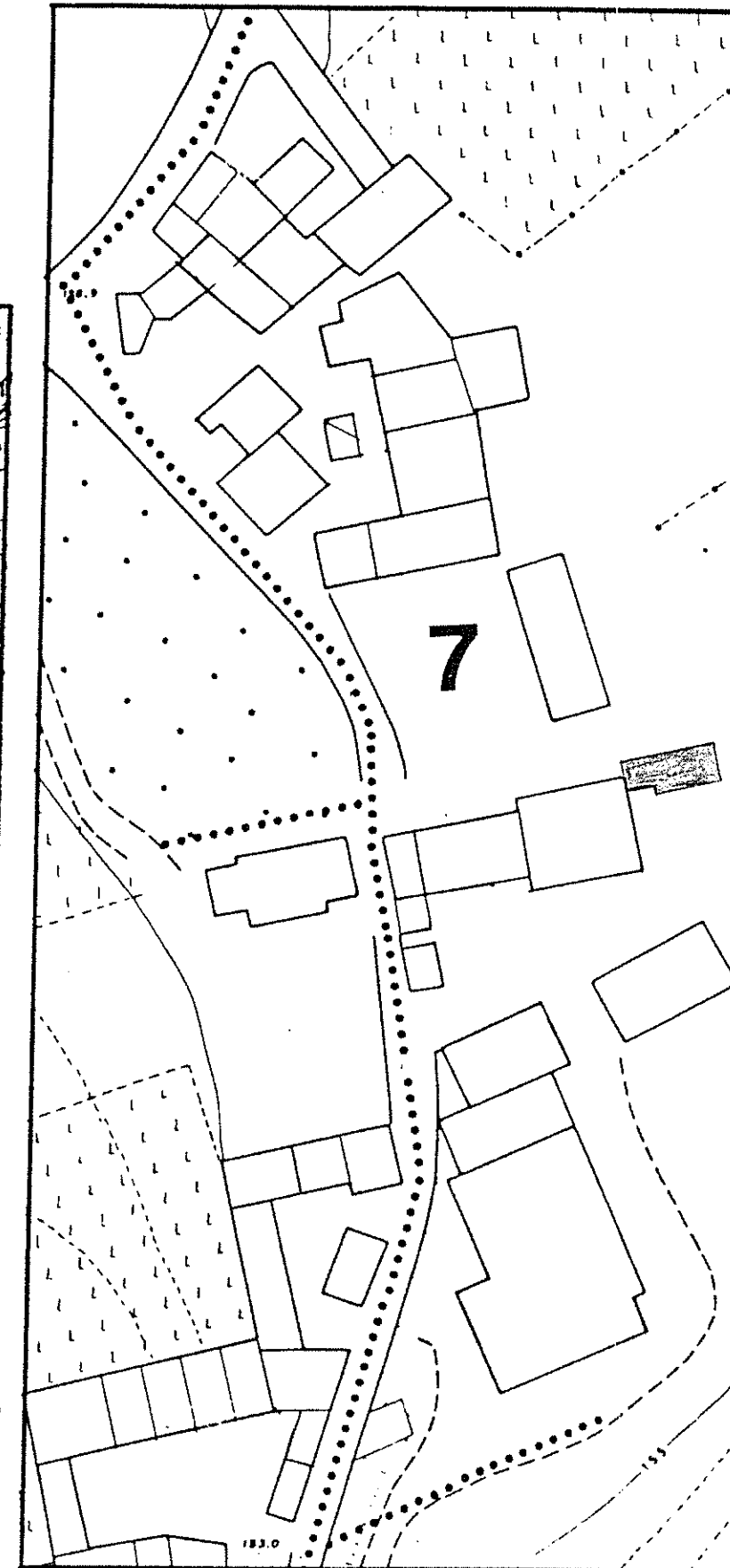
CATASTO

AEROFOTOGRAMMETRIA

SCALA 1: 2.000



SCALA 1: 1.000





Quartiere Frazione Gargagnano

Isolato N. 7

Via Loc. Monteleone

SCHEDA EDILIZIA N. 45

N. C. E. U. Partita

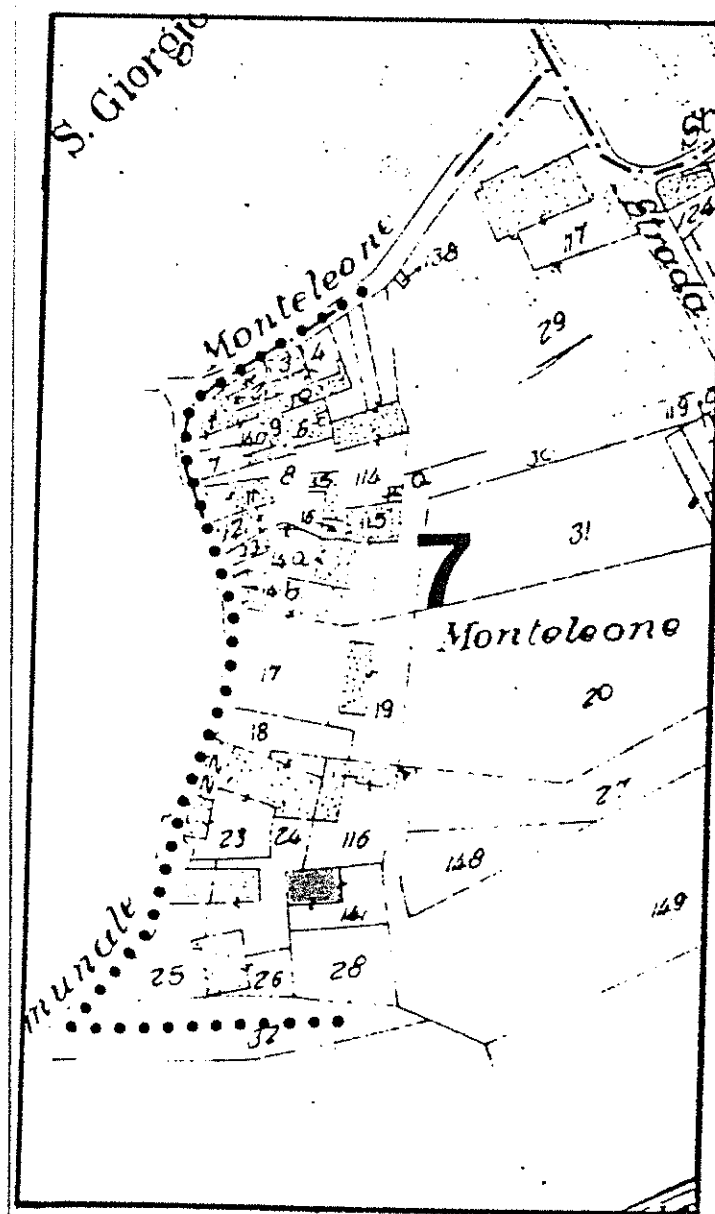
Mappale

C. T. Sez. A F. 6 Mapp. 141

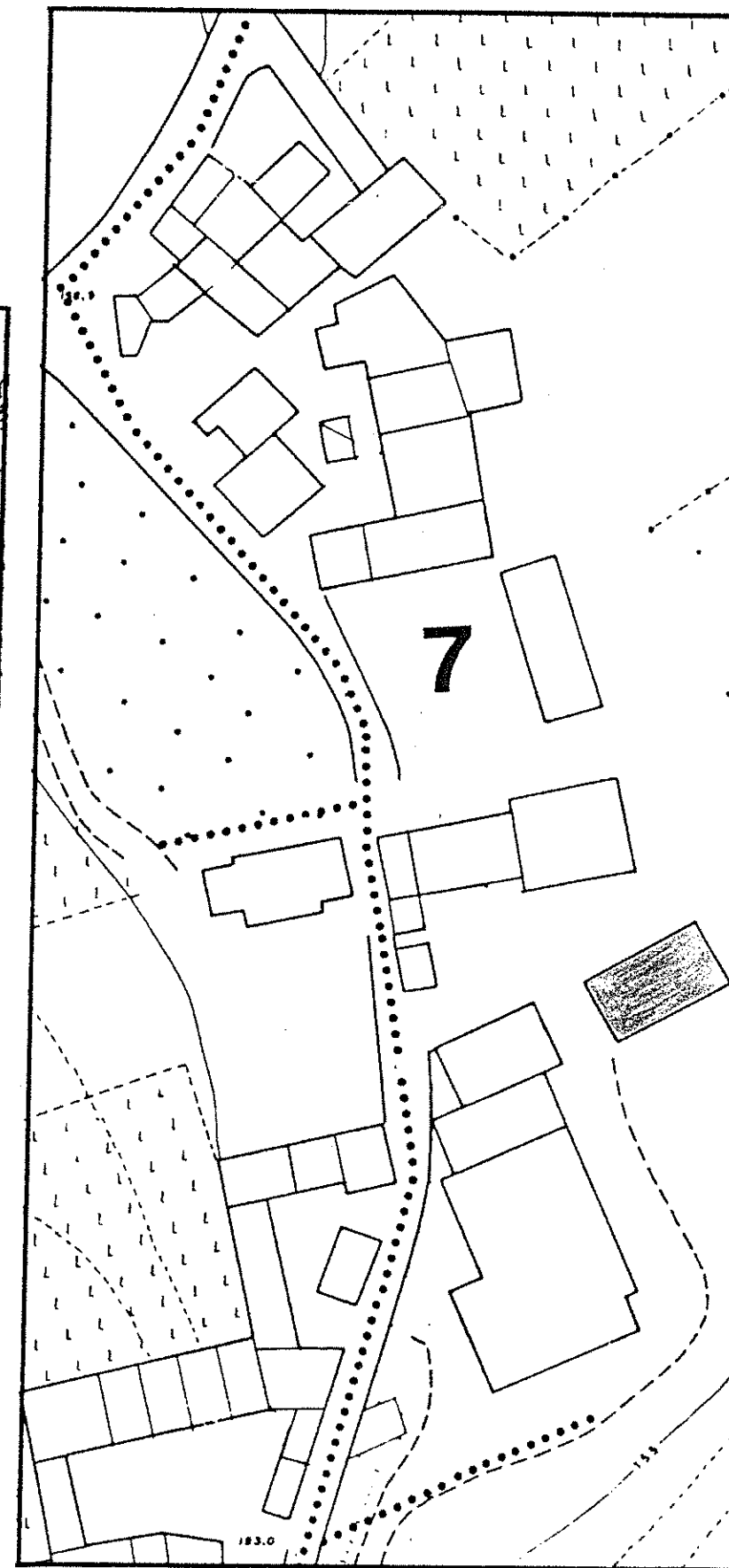
CATASTO

AEROFOTOGRAMMETRIA

SCALA 1: 2.000



SCALA 1: 1.000



1 DATI PARAMETRICI E FUNZIONALI

1.1	area fondiaria	mq.				
1.2	superficie coperta	mq.		1440		
1.3	n. piani			2+8		
1.4	h in gronda	m.		7,00		
1.5	volume	mc.		1008		
1.6	densità edilizia	mc./mq.				

2 APPROVVIGIONAMENTO

2.1	energia elettrica	si	no
2.2	gas	X	X
2.3	acqua	X	
2.4	pozzo		X

3 SMALTIMENTO

3.1	rete fognaria	si	no
3.2	pozzo nero		
3.3	dispersione		
3.4	fossa biologica		

4 PRESENZA DELL'IMPIANTO AL CATASTO

4.1	18.....	si	no
4.2	18. parte	X	
4.3	19.....	X	

5 VINCOLI

5.1	esistenti L. 1089/39	
5.2	" L. 1497/39	
5.3	" L. 765/67	
5.4	di progetto	

6 INTERVENTI SUCCESSIVI

6.1	ristrutturazioni	si	no
6.2	restauri	X	X

7 PROPRIETÀ

7.1	ente pubblico	
7.2	ente religioso	
7.3	società immobiliari	
7.4	condominio	
7.5	personale	
7.6	altro	X

8 DESTINAZIONE D'USO PREVALENTE

8.1	originaria	Residenza	
8.2	attuale	Uffici, Azienda	
	compatibile		
	non compatibile		

DESTINAZIONE D'USO

9.1	residenza	PT	P1	AP
9.2	artigianato			
9.3	industria			
9.4	commercio			
9.5	uffici	X	X	
9.6	esercizi pubblici			
9.7	enti - associazioni			
9.8	magazzini			
9.9	uso pubblico			
9.10	altro uso			

10 DESTINAZIONE SUPERFICI SCOPERTE

10.1	cortili	X	
10.2	giardini	X	
10.3	parcheggi		
10.4	altro		

11 STATO DI CONSERVAZIONE

11.1	strutture orizzontali	A	B	C	D
11.2	strutture verticali	X			
11.3	coperture	X			
11.4	gronde - pluviali	X			
11.5	intonaci	X			
11.6	serramenti	X			
11.7	altro				

12 SPAZI COMUNI COPERTI

12.1	atri e corridoi	A	B	C	D
12.2	scale				

13 UTILIZZO ABITAZIONI


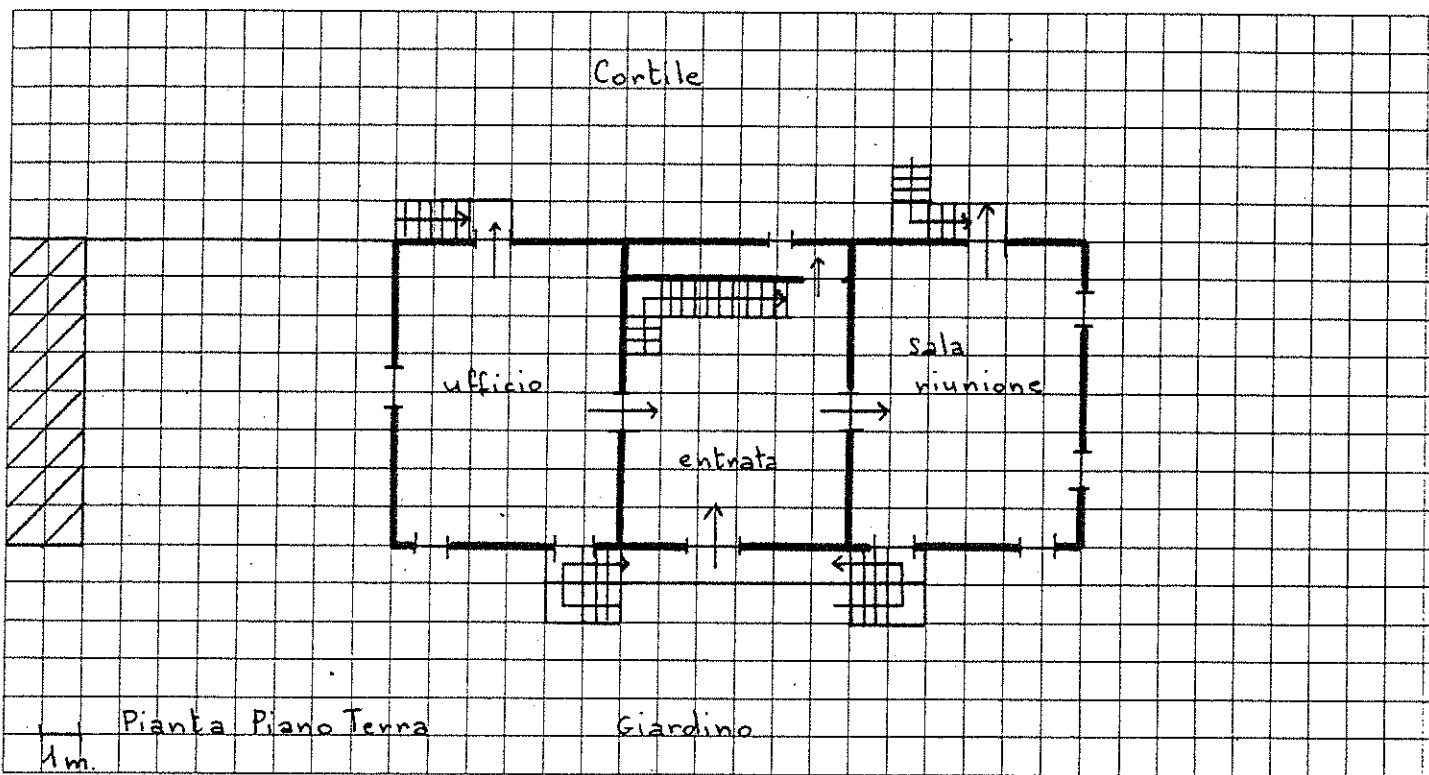
13.1	piano terra		
13.2	piano primo		
13.3	piano secondo		
13.4	piano terzo		
13.5	altri piani		

14 UTILIZZI DIVERSI

14.1	industriale	addetti	calpestio	n.p.
14.2	artigianale			
14.3	commerciale			

15 ALLEGATI

15.1	doc. ARCHIVIO DI STATO	
15.2	" " COMUNALE	
15.3	" fotografica	
15.4	scheda socio - economica	
15.5	scheda tipologica	
15.6	altro	



Quartiere Fraz. di Gargagnago

Isolato N. 7

Via loc. Monteleone n° 18

SCHEDA EDILIZIA N. 46-47

N. C. E. U. Partita

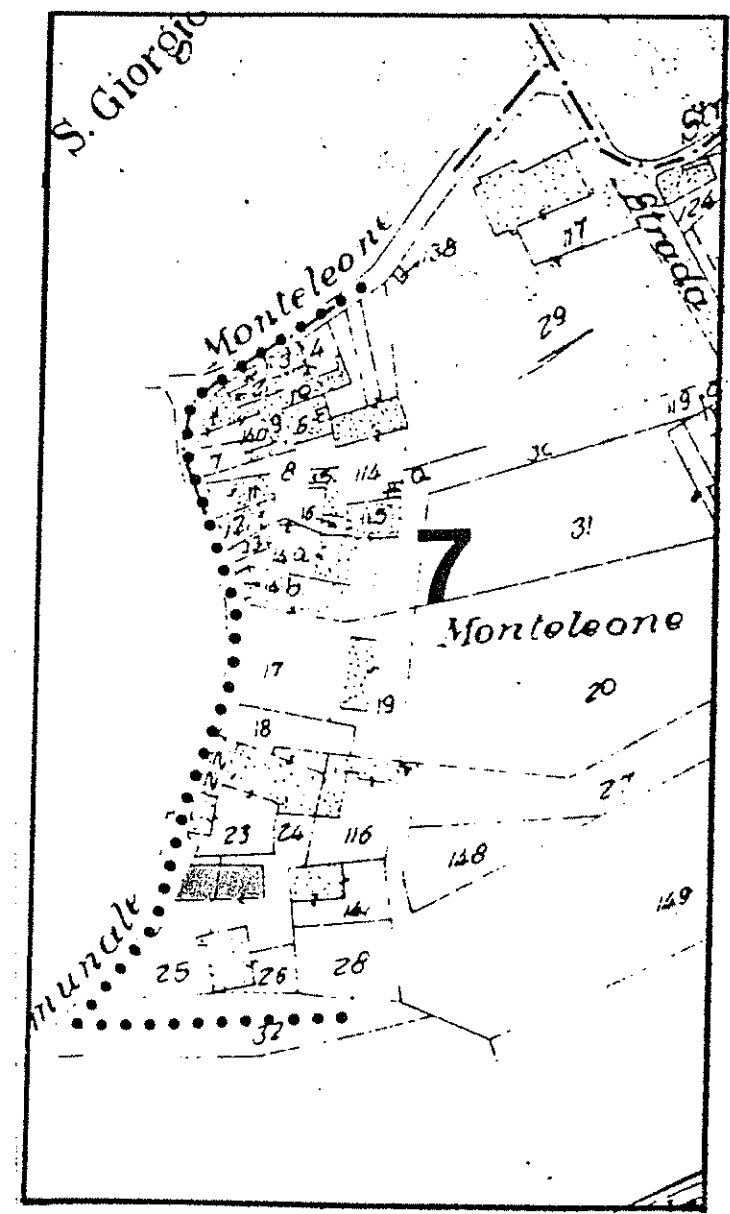
Mappale

C. T. Sez. A F. 6 Mapp. 24 parte

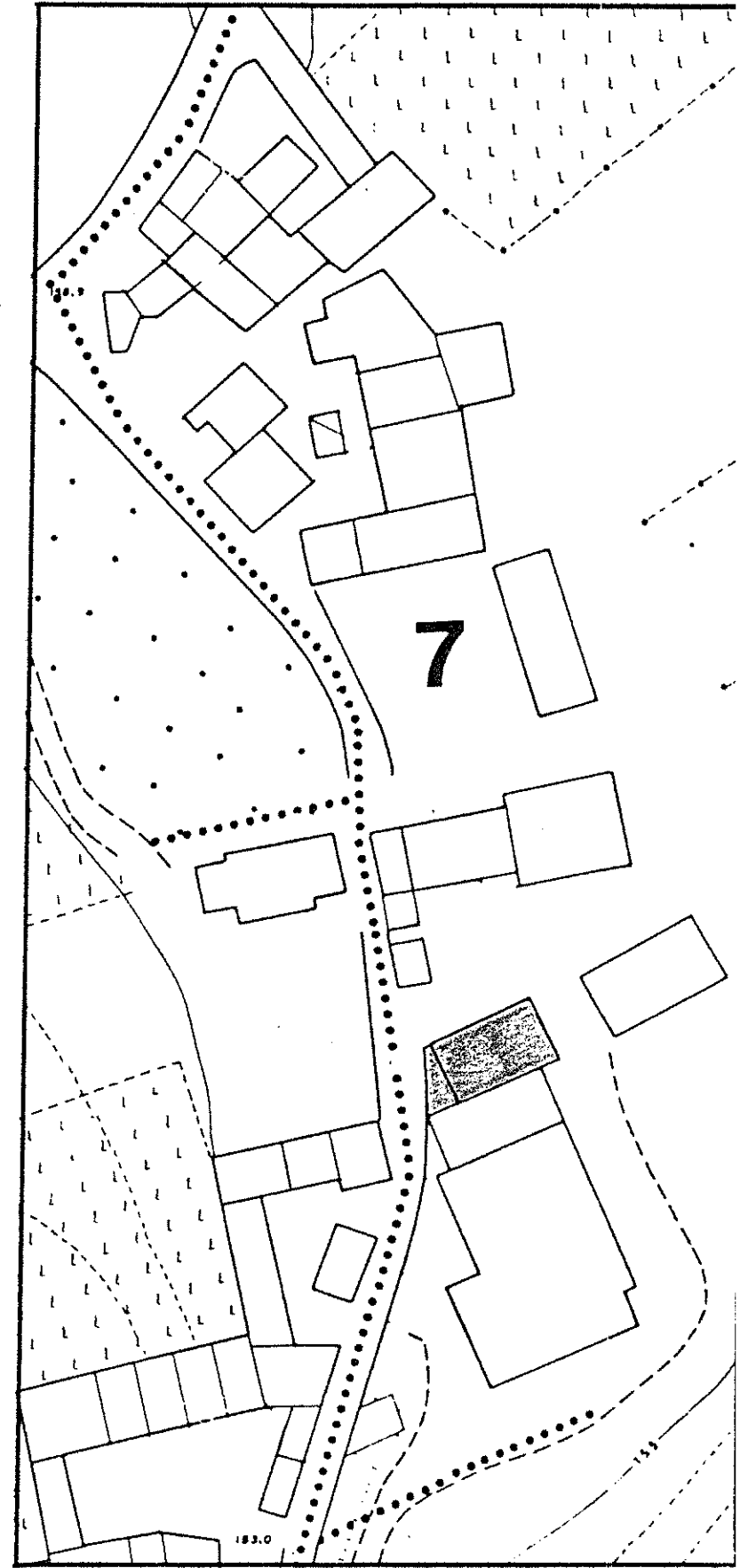
CATASTO

AEROFOTOGRAMMETRIA

SCALA 1: 2.000



SCALA 1: 1.000



1 DATI PARAMETRICI E FUNZIONALI

1.1	area fondiaria	mq.				
1.2	superficie coperta	mq.		145		
1.3	n. piani			2		
1.4	h in gronda	m.		5,50		
1.5	volume	mc.		800		
1.6	densità edilizia	mc./mq.				

2 APPROVVIGIONAMENTO

	si	no
2.1	energia elettrica	<input checked="" type="checkbox"/>
2.2	gas	<input checked="" type="checkbox"/>
2.3	acqua	<input checked="" type="checkbox"/>
2.4	pozzo	<input checked="" type="checkbox"/>

3 SMALTIMENTO

	si	no
3.1	rete fognaria	<input type="checkbox"/>
3.2	pozzo nero	<input type="checkbox"/>
3.3	dispersione	<input type="checkbox"/>
3.4	fossa biologica	<input type="checkbox"/>

4 PRESENZA DELL'IMPIANTO AL CATASTO

	si	no
4.1	18	<input type="checkbox"/>
4.2	18	<input checked="" type="checkbox"/>
4.3	19	<input checked="" type="checkbox"/>

5 VINCOLI

5.1	esistenti L. 1089/39	<input type="checkbox"/>
5.2	" L. 1497/39	<input type="checkbox"/>
5.3	" L. 765/67	<input type="checkbox"/>
5.4	di progetto	<input type="checkbox"/>

6 INTERVENTI SUCCESSIVI

	si	no
6.1	ristrutturazioni	<input checked="" type="checkbox"/>
6.2	restauri	<input checked="" type="checkbox"/>

7 PROPRIETÀ

7.1	ente pubblico	<input type="checkbox"/>
7.2	ente religioso	<input type="checkbox"/>
7.3	società immobiliari	<input type="checkbox"/>
7.4	condominio	<input type="checkbox"/>
7.5	personale	<input type="checkbox"/>
7.6	altro TENUTA MASI	<input checked="" type="checkbox"/>

8 DESTINAZIONE D'USO PREVALENTE

8.1	originaria Residenza e stalle	<input type="checkbox"/>
8.2	attuale Deposito	<input type="checkbox"/>
	compatibile	<input type="checkbox"/>
	non compatibile	<input type="checkbox"/>

9 DESTINAZIONE D'USO

	PT	P1	AP
9.1	residenza	<input checked="" type="checkbox"/>	<input checked="" type="checkbox"/>
9.2	artigianato	<input type="checkbox"/>	<input type="checkbox"/>
9.3	industria	<input type="checkbox"/>	<input type="checkbox"/>
9.4	commercio	<input type="checkbox"/>	<input type="checkbox"/>
9.5	uffici	<input type="checkbox"/>	<input type="checkbox"/>
9.6	esercizi pubblici	<input type="checkbox"/>	<input type="checkbox"/>
9.7	enti - associazioni	<input type="checkbox"/>	<input type="checkbox"/>
9.8	magazzini	<input type="checkbox"/>	<input type="checkbox"/>
9.9	uso pubblico	<input type="checkbox"/>	<input type="checkbox"/>
9.10	altro uso	<input checked="" type="checkbox"/>	<input type="checkbox"/>

10 DESTINAZIONE SUPERFICI SCOPERTE

	mq.	
10.1	cortili	<input checked="" type="checkbox"/>
10.2	giardini	<input type="checkbox"/>
10.3	parcheggi	<input type="checkbox"/>
10.4	altro	<input type="checkbox"/>

11 STATO DI CONSERVAZIONE

	A	B	C	D
11.1	strutture orizzontali	<input type="checkbox"/>	<input checked="" type="checkbox"/>	<input type="checkbox"/>
11.2	strutture verticali	<input checked="" type="checkbox"/>	<input type="checkbox"/>	<input type="checkbox"/>
11.3	coperture	<input type="checkbox"/>	<input checked="" type="checkbox"/>	<input type="checkbox"/>
11.4	gronde - pluviali	<input type="checkbox"/>	<input checked="" type="checkbox"/>	<input type="checkbox"/>
11.5	intonaci	<input type="checkbox"/>	<input checked="" type="checkbox"/>	<input type="checkbox"/>
11.6	serramenti	<input type="checkbox"/>	<input checked="" type="checkbox"/>	<input type="checkbox"/>
11.7	altro	<input type="checkbox"/>	<input type="checkbox"/>	<input type="checkbox"/>

12 SPAZI COMUNI COPERTI

	A	B	C	D
12.1	atri e corridoi	<input type="checkbox"/>	<input type="checkbox"/>	<input type="checkbox"/>
12.2	scale	<input type="checkbox"/>	<input type="checkbox"/>	<input type="checkbox"/>

13 UTILIZZO ABITAZIONI

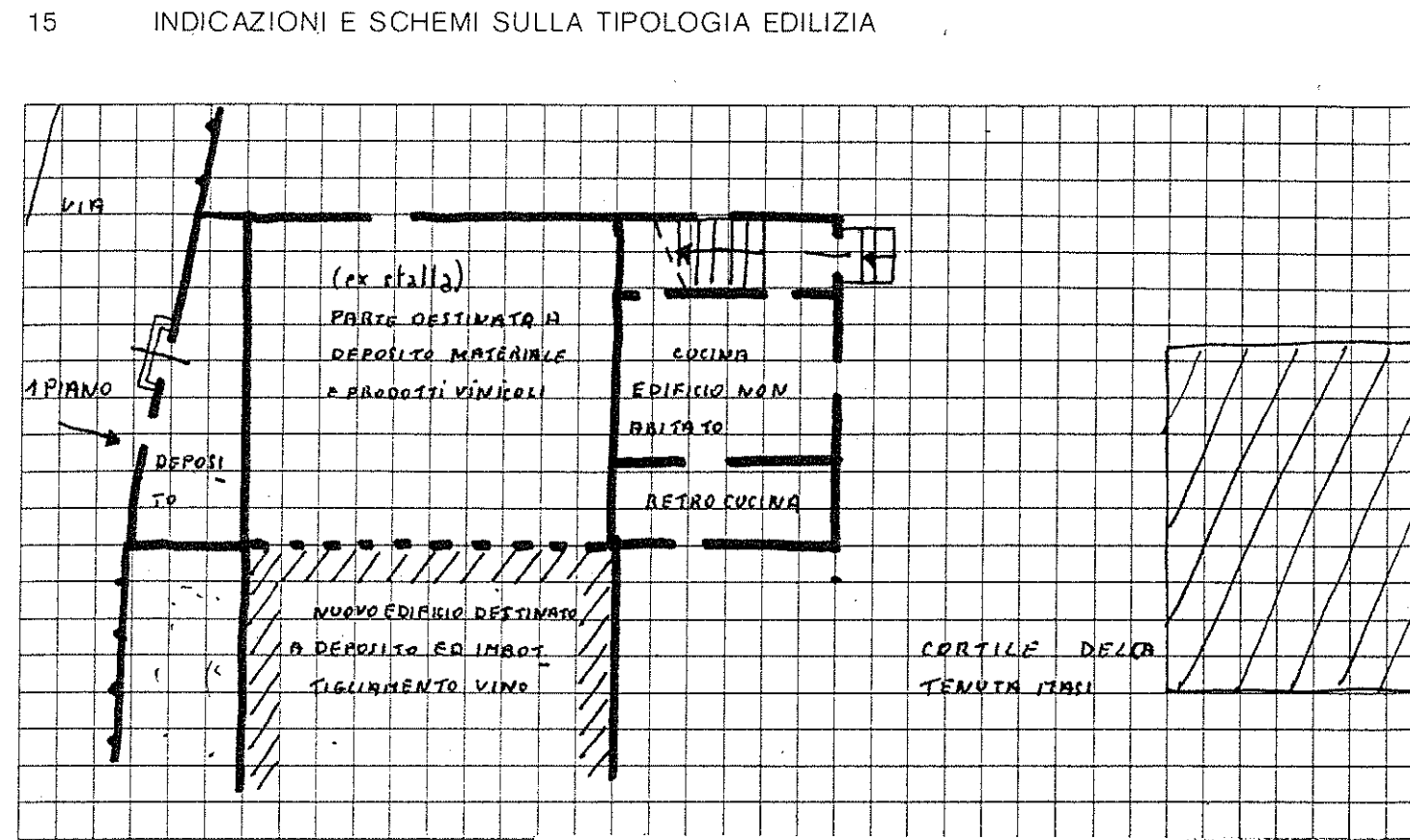
	occ.	non occ.
13.1	piano terra	<input checked="" type="checkbox"/>
13.2	piano primo	<input checked="" type="checkbox"/>
13.3	piano secondo	<input type="checkbox"/>
13.4	piano terzo	<input type="checkbox"/>
13.5	altri piani	<input type="checkbox"/>

14 UTILIZZI DIVERSI



	addetti	calpestio	n.p.
14.1	industriale	<input type="checkbox"/>	<input type="checkbox"/>
14.2	artigianale	<input type="checkbox"/>	<input type="checkbox"/>
14.3	commerciale	<input type="checkbox"/>	<input type="checkbox"/>

15 ALLEGATI

15.1	doc. ARCHIVIO DI STATO	<input type="checkbox"/>
15.2	" " COMUNALE	<input type="checkbox"/>
15.3	" fotografica	<input type="checkbox"/>
15.4	scheda socio - economica	<input type="checkbox"/>
15.5	scheda tipologica	<input type="checkbox"/>
15.6	altro	<input type="checkbox"/>



16 DOCUMENTAZIONE FOTOGRAFICA



Quartiere Frazione Gargagnago

SCHEDA EDILIZIA N. 48-49

Isolato N. 7

N.C.E.U. Partita

Via Loc. Monteleone

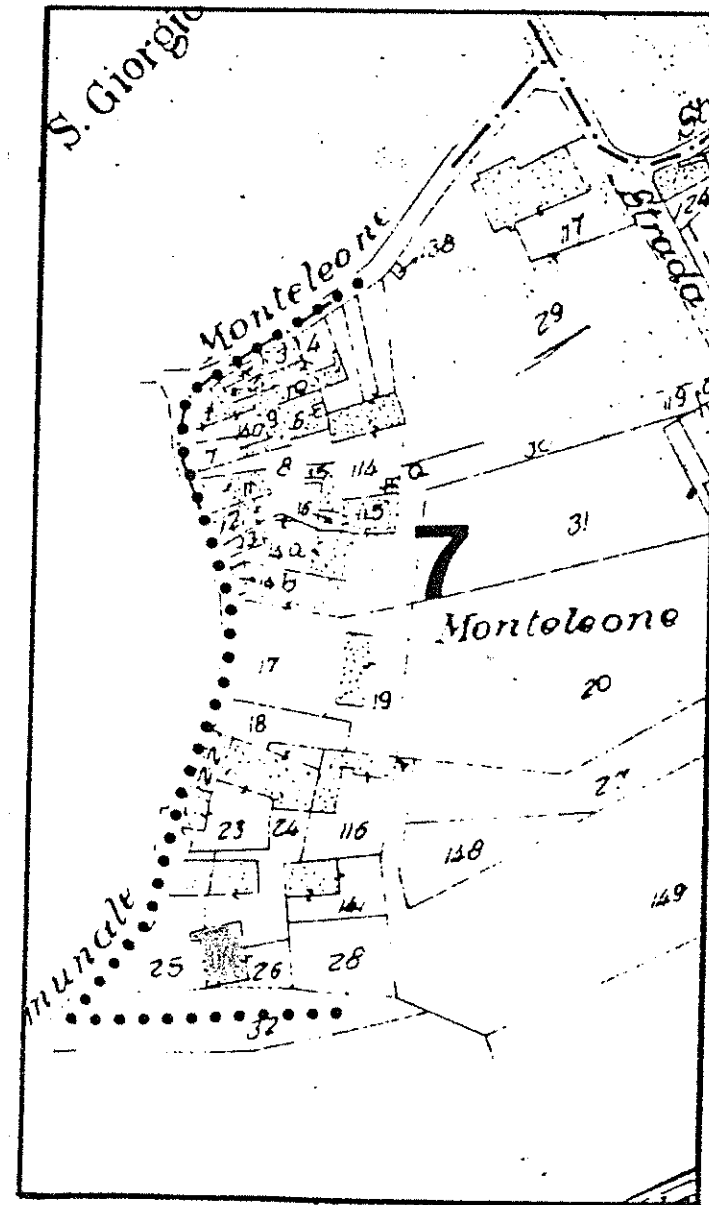
Mappale

C.T. Sez. A F. 6 Mapp. 26

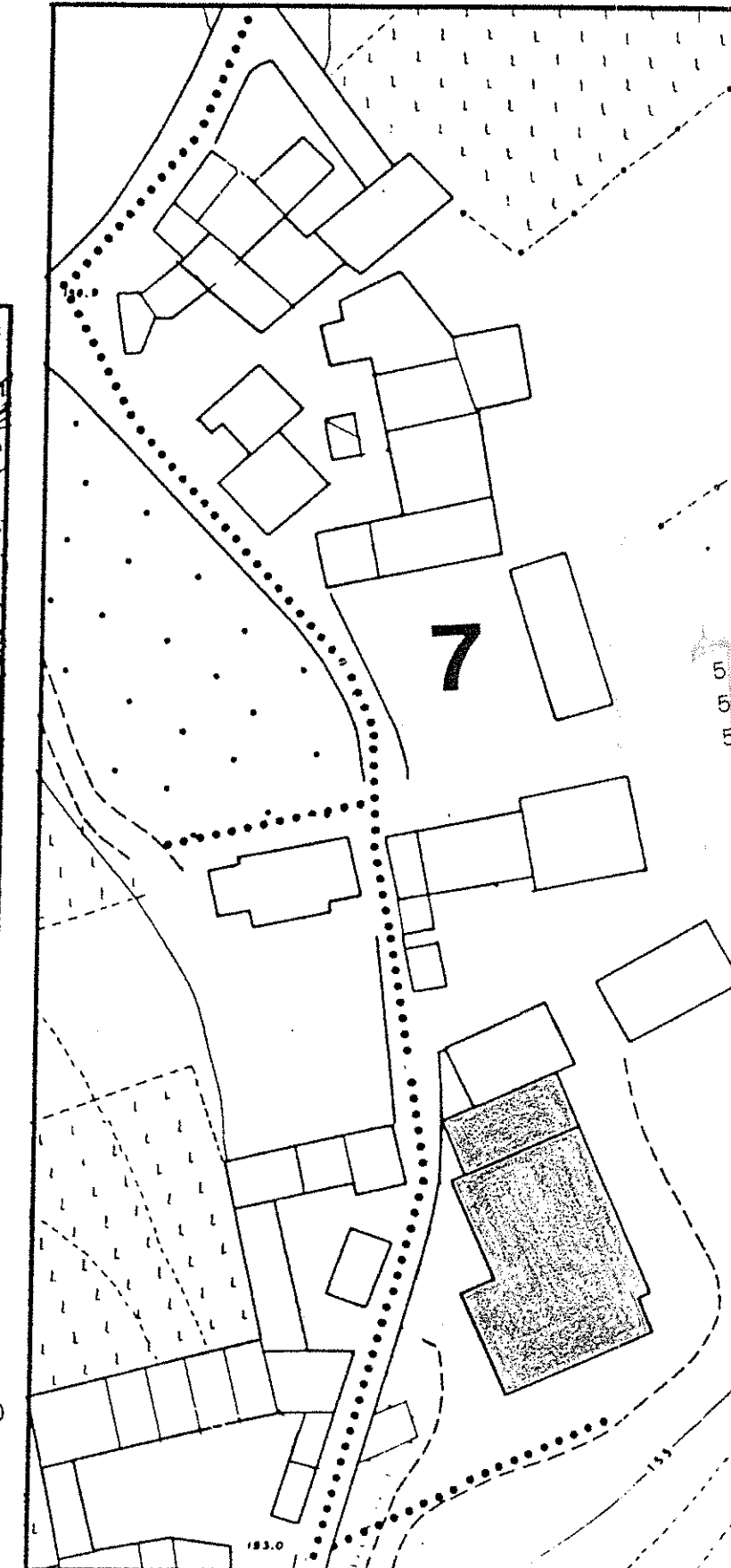
CATASTO

AEROFOTOGRAMMETRIA

SCALA 1: 2.000



SCALA 1: 1.000



Quartiere Frazione Gargagnano

SCHEDA EDILIZIA N. 50

Isolato N. 1

N. C. E. U. Partita

Via Piazza Dante Alighieri senza numero

Mappale

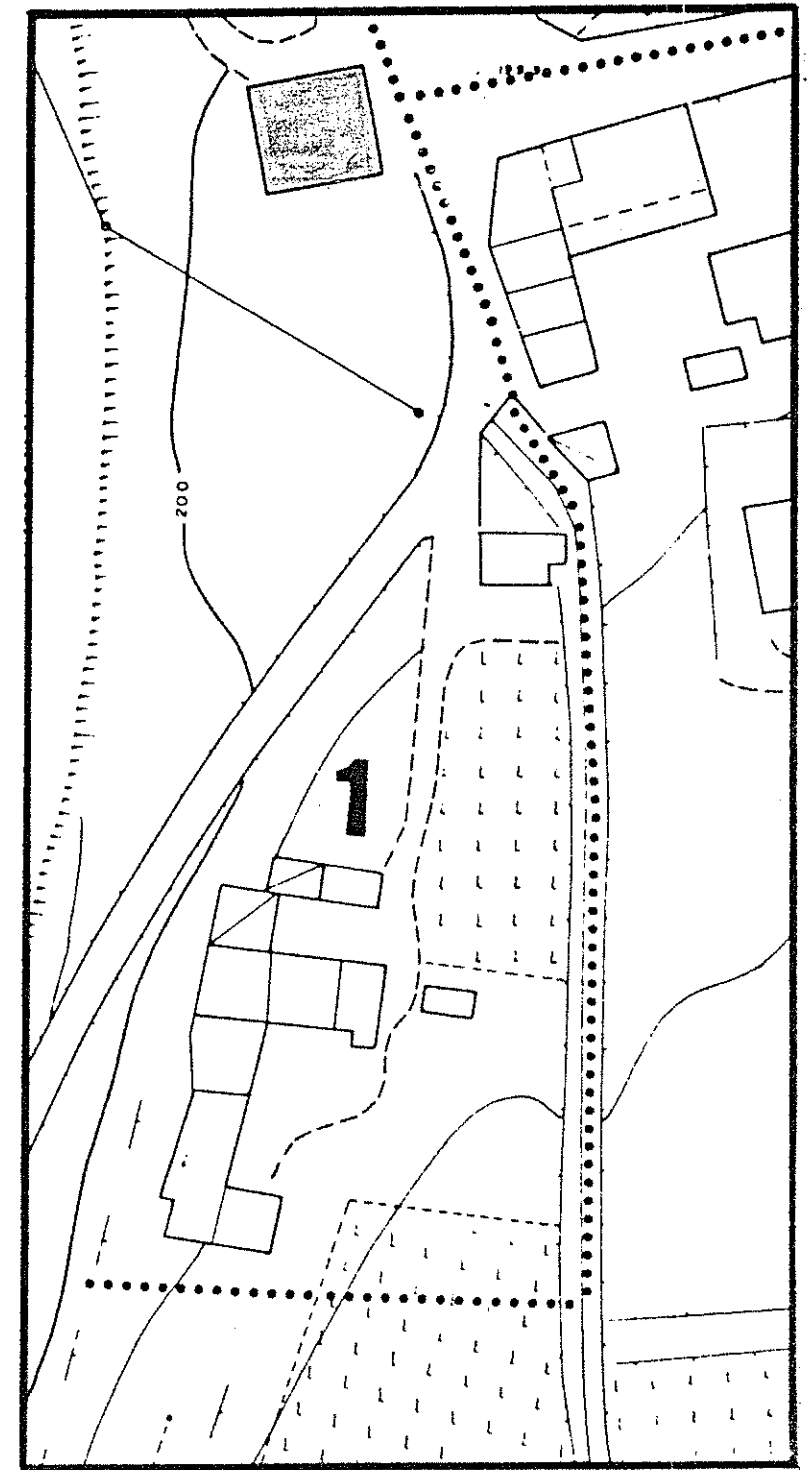
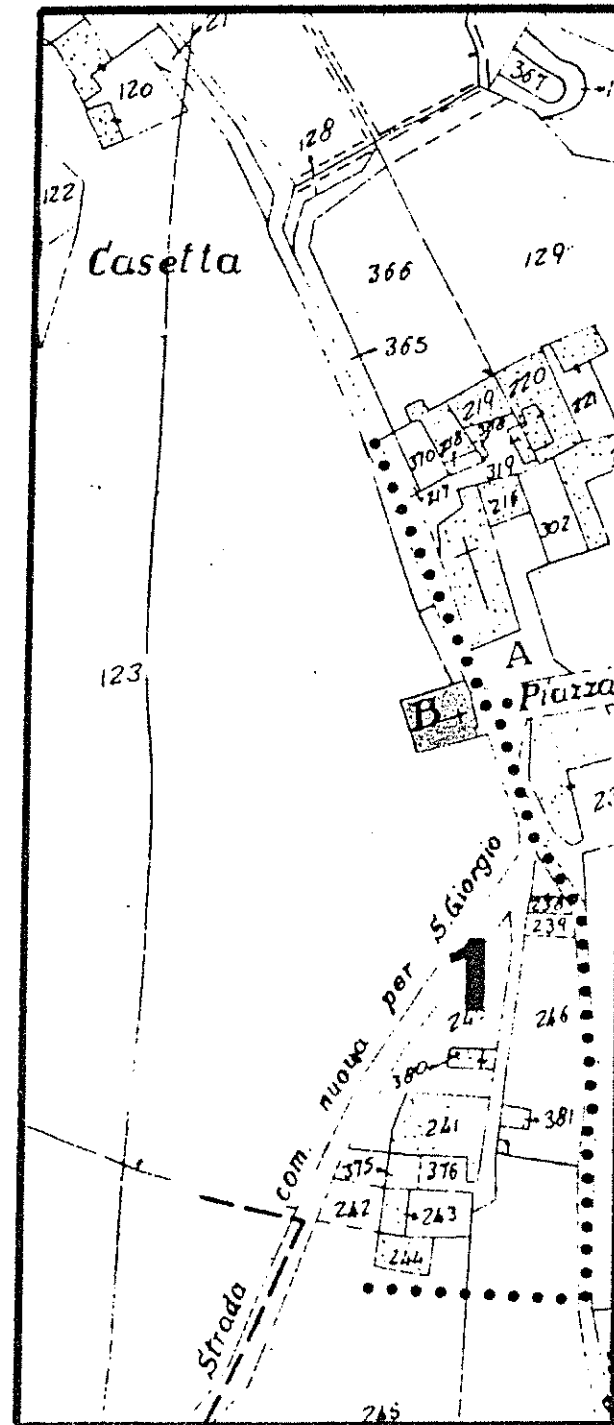
C. T. Sez. B F. 15° Mapp. B

CATASTO

AEROFOTOGRAMMETRIA

SCALA 1: 2.000

SCALA 1: 1.000



1 DATI PARAMETRICI E FUNZIONALI

1.1	area fondiaria	mq.				
1.2	superficie coperta	mq.	2560			
1.3	n. piani			1		
1.4	h in gronda	m.		70		
1.5	volume	mc.	17920			
1.6	densità edilizia	mc./mq.				

2 APPROVVIGIONAMENTO

2.1	energia elettrica	si	no
		X	
2.2	gas		X
2.3	acqua	X	
2.4	pozzo		X

3 SMALTIMENTO

3.1	rete fognaria	si	no
3.2	pozzo nero		
3.3	dispersione		
3.4	fossa biologica		

4 PRESENZA DELL'IMPIANTO AL CATASTO

4.1	18	si	no
4.2	18	X	
4.3	19	X	

5 VINCOLI

5.1	esistenti L. 1089/39	
5.2	" L. 1497/39	
5.3	" L. 765/67	
5.4	di progetto	

6 INTERVENTI SUCCESSIVI

6.1	ristrutturazioni	si	no
6.2	restauri		X

7 PROPRIETA

7.1	ente pubblico	
7.2	ente religioso	X
7.3	società immobiliari	
7.4	condominio	
7.5	personale	
7.6	altro	

8 DESTINAZIONE D'USO PREVALENTE

8.1	originaria Chiesa	
8.2	attuale Abbandonata + Deposito	
	compatibile	
	non compatibile	

9 DESTINAZIONE D'USO

9.1	residenza	PT	P1	AP
9.2	artigianato			
9.3	industria			
9.4	commercio			
9.5	uffici			
9.6	esercizi pubblici			
9.7	enti - associazioni			
9.8	magazzini			
9.9	uso pubblico			
9.10	altro uso	X		

10 DESTINAZIONE SUPERFICI SCOPERTE

10.1	cortili		
10.2	giardini		
10.3	parcheggi		
10.4	altro		

11 STATO DI CONSERVAZIONE

11.1	strutture orizzontali	A	B	C	D
11.2	strutture verticali		X		
11.3	coperture			X	
11.4	gronde - pluviali		X		
11.5	intonaci		X		
11.6	serramenti			X	
11.7	altro				

12 SPAZI COMUNI COPERTI

12.1	atri e corridoi	A	B	C	D
12.2	scale				

13 UTILIZZO ABITAZIONI

13.1	piano terra		
13.2	piano primo		
13.3	piano secondo		
13.4	piano terzo		
13.5	altri piani		


14 UTILIZZI DIVERSI

14.1	industriale	addetti	calpestio	n.p.
14.2	artigianale			
14.3	commerciale			




15 ALLEGATI

15.1	doc. ARCHIVIO DI STATO	
15.2	" " COMUNALE	
15.3	" fotografica	
15.4	scheda socio - economica	
15.5	scheda tipologica	
15.6	altro	


15 INDICAZIONI E SCHEMI SULLA TIPOLOGIA EDILIZIA




16 DOCUMENTAZIONE FOTOGRAFICA



A = BUONO B = MEDIOCRE C = CATTIVO D = PESSIMO





Quartiere Fraz. di Gargagnano

Isolato n. 1

Via Dante Alighieri

SCHEDA EDILIZIA N. 51

N. C. E. U. Partita

Mappale

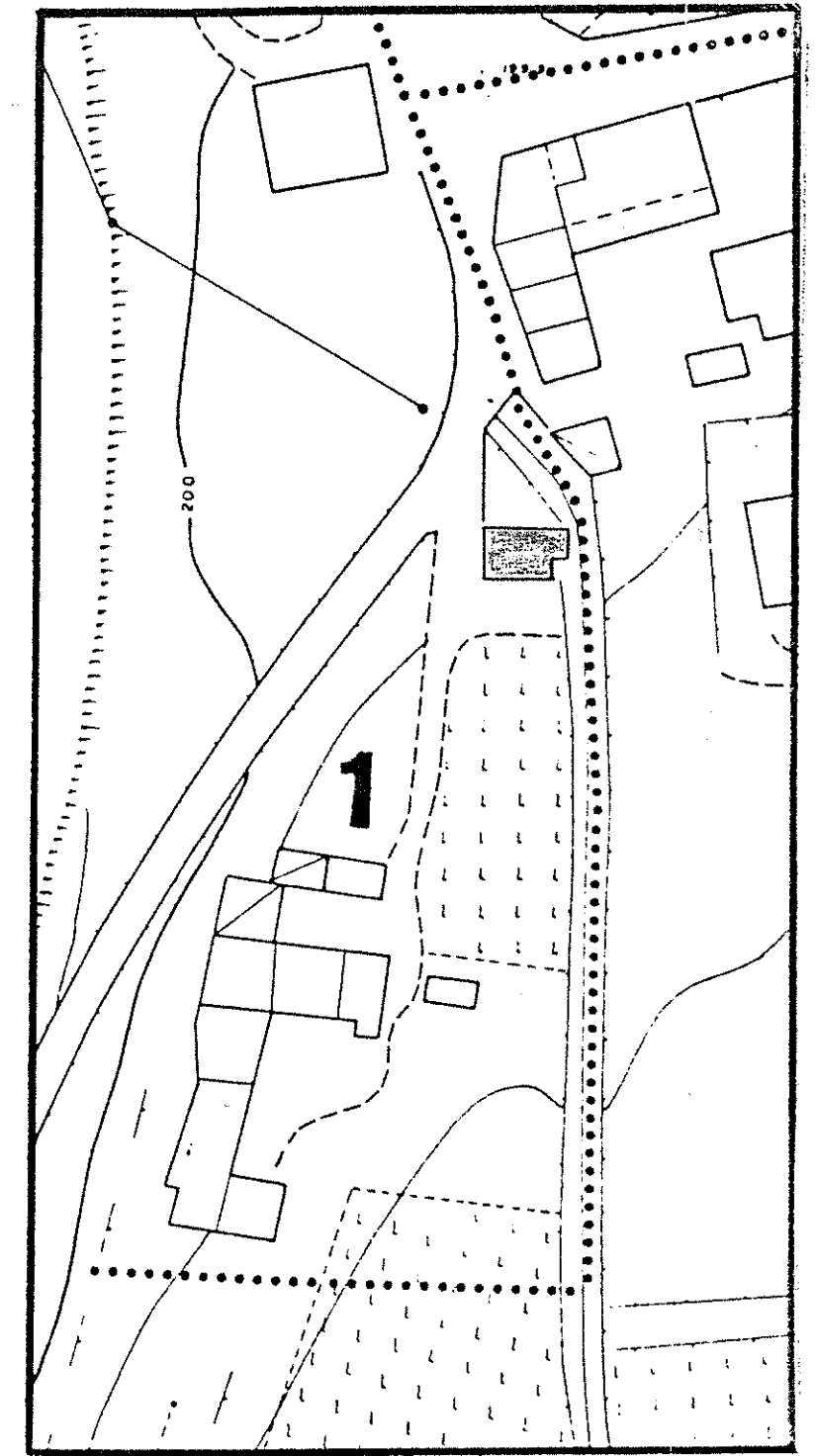
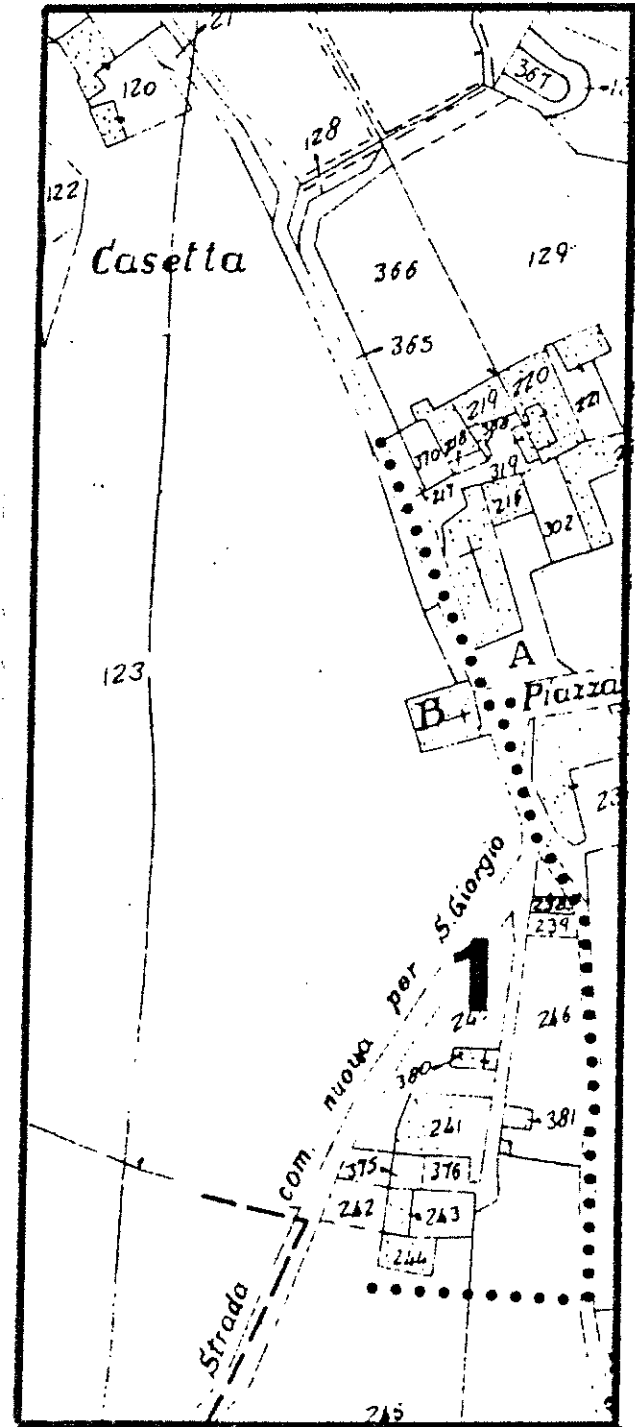
C. T. Sez. B F. 15° Mapp. 238

CATASTO

AEROFOTOGRAMMETRIA

SCALA 1: 2.000

SCALA 1: 1.000



1 DATI PARAMETRICI E FUNZIONALI		
1.1	area fondiaria	mq.
1.2	superficie coperta	mq.
1.3	n. piani	
1.4	h in gronda	m.
1.5	volume	mc.
1.6	densità edilizia	mc./mq.

			70		
		2 + soffitti			
			800		
			560		

2 APPROVVIGIONAMENTO		
2.1	energia elettrica	si no
2.2	gas	si no
2.3	acqua	si no
2.4	pozzo	si no

si	no
X	
	X
X	
	X

3 SMALTIMENTO		
3.1	rete fognaria	si no
3.2	pozzo nero	si no
3.3	dispersione	si no
3.4	fossa biologica	si no

si	no
X	
	X
X	
	X

4 PRESENZA DELL' IMPIANTO AL CATASTO		
1.1	18	si no
1.2	18	si no
1.3	19	si no

si	no
X	
X	

VINCOLI		
1	esistenti L. 1089/39	
2	" L. 1497/39	
3	" L. 765/67	
4	di progetto	

INTERVENTI SUCCESSIVI		
1	ristrutturazioni	si no
2	restauri	si no

si	no
X	
	X

PROPRIETÀ		
1	ente pubblico	
2	ente religioso	
3	società immobiliari	
4	condominio	
5	personale	
6	altro	

X				

DESTINAZIONE D'USO PREVALENTE		
1	originaria	Residenza
2	attuale	Residenza
		compatibile
		non compatibile

9 DESTINAZIONE D'USO		
9.1	residenza	PT
9.2	artigianato	PI
9.3	industria	AP
9.4	commercio	
9.5	uffici	
9.6	esercizi pubblici	
9.7	enti - associazioni	
9.8	magazzini	
9.9	uso pubblico	
9.10	altro uso	

PT	PI	AP
X	X	X

10 DESTINAZIONE SUPERFICI SCOPERTE		
10.1	cortili	
10.2	giardini	
10.3	parcheggi	
10.4	altro	

X			

11 STATO DI CONSERVAZIONE			
11.1	strutture orizzontali	A B C D	
11.2	strutture verticali	A B C D	
11.3	coperture	A B C D	
11.4	gronde - pluviali	A B C D	
11.5	intonaci	A B C D	
11.6	serramenti	A B C D	
11.7	altro	A B C D	

A	B	C	D
X			
X			
X			
X			
X			
X			

12 SPAZI COMUNI COPERTI			
12.1	atri e corridoi	A B C D	
12.2	scale	A B C D	
13 UTILIZZO ABITAZIONI			
13.1	piano terra		
13.2	piano primo		
13.3	piano secondo		
13.4	piano terzo		
13.5	altri piani		

A	B	C	D

occ.	non occ.
X	
X	
X	

14 UTILIZZI DIVERSI			
14.1	industriale	addetti	calpestio n.p.
14.2	artigianale		
14.3	commerciale		

15 ALLEGATI		
15.1	doc. ARCHIVIO DI STATO	
15.2	" " COMUNALE	
15.3	" fotografica	
15.4	scheda socio - economica	
15.5	scheda tipologica	
15.6	altro	

15 INDICAZIONI E SCHEMI SULLA TIPOLOGIA EDILIZIA																														



A = BUONO B = MEDIOCRE C = CATTIVO D = PESSIMO

Quartiere Fraz. di Gargagnago

Isolato N. 1

Via Dante Alighieri - annesso
rustico -

SCHEDA EDILIZIA N. 52-53-54

N. C. E. U. Partita

Mappale

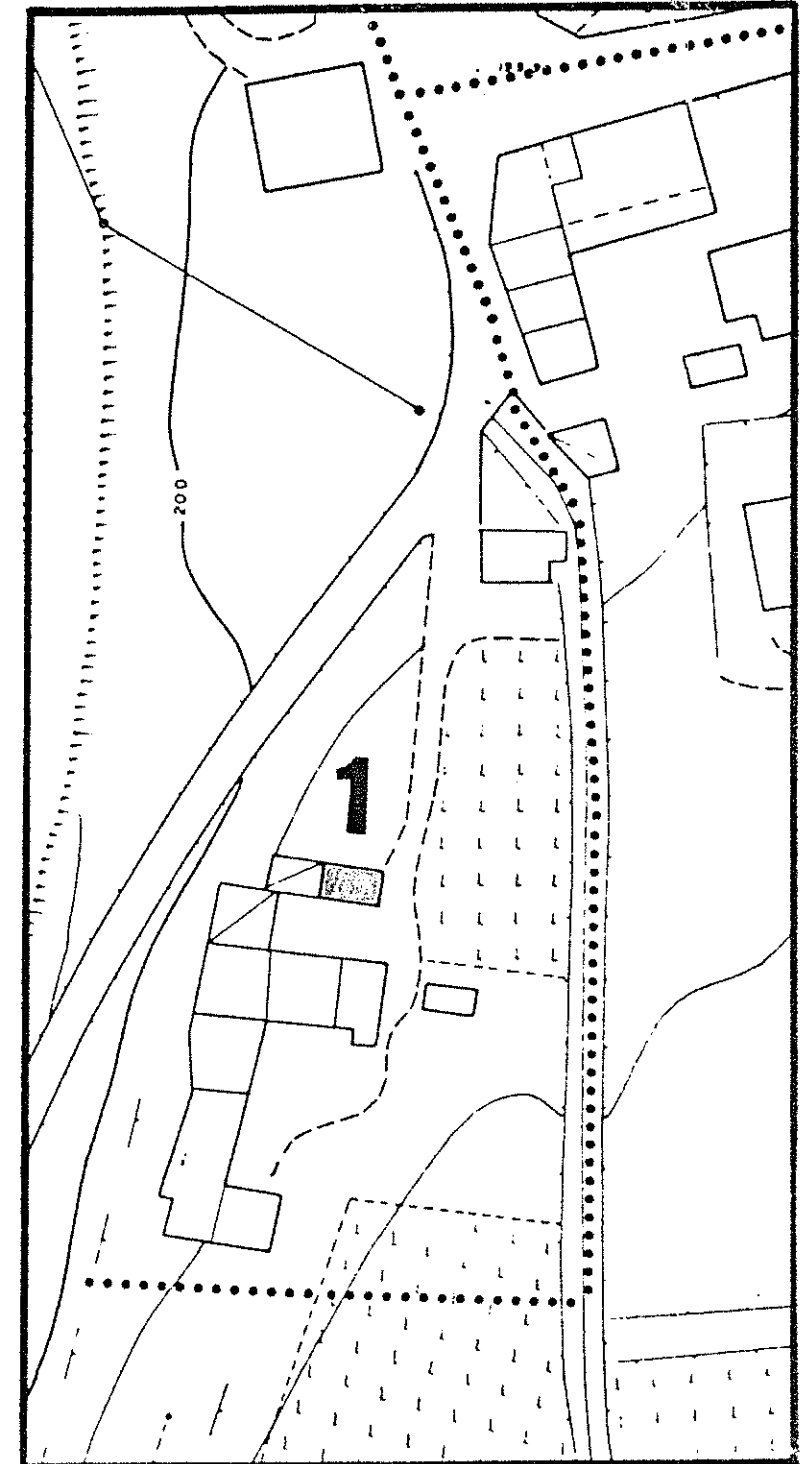
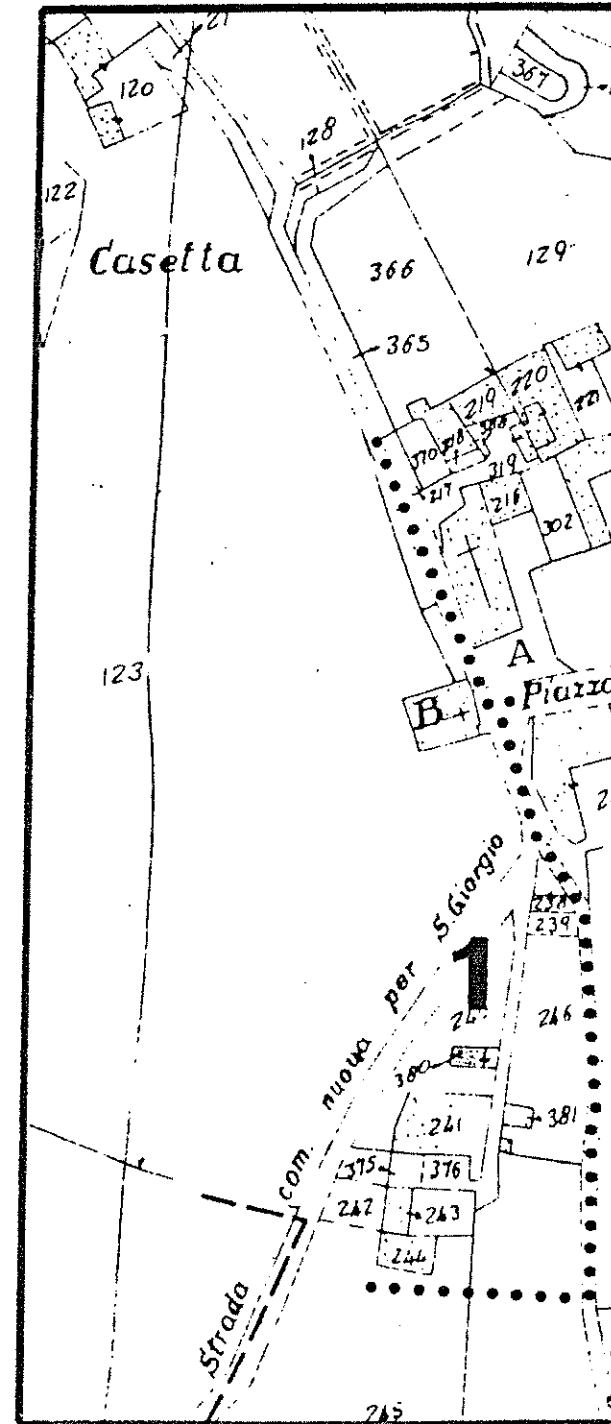
C. T. Sez. B F. 15° Mapp. 380

CATASTO

AEROFOTOGRAMMETRIA

SCALA 1: 2.000

SCALA 1: 1.000



1 DATI PARAMETRICI E FUNZIONALI

1.1	area fondiaria	mq.			
1.2	superficie coperta	mq.		40	
1.3	n. piani			2	
1.4	h in gronda	m.		550	
1.5	volume	mc.		220	
1.6	densità edilizia	mc./mq.			

2 APPROVVIGIONAMENTO

2.1	energia elettrica	si	no
2.2	gas	<input checked="" type="checkbox"/>	<input checked="" type="checkbox"/>
2.3	acqua	<input checked="" type="checkbox"/>	<input checked="" type="checkbox"/>
2.4	pozzo	<input type="checkbox"/>	<input checked="" type="checkbox"/>

3 SMALTIMENTO

3.1	rete fognaria	si	no
3.2	pozzo nero	<input type="checkbox"/>	<input type="checkbox"/>
3.3	dispersione	<input type="checkbox"/>	<input type="checkbox"/>
3.4	fossa biologica	<input type="checkbox"/>	<input type="checkbox"/>

4 PRESENZA DELL'IMPIANTO AL CATASTO

4.1	18	si	no
4.2	18	<input type="checkbox"/>	<input checked="" type="checkbox"/>
4.3	19	<input checked="" type="checkbox"/>	<input type="checkbox"/>

5 VINCOLI

5.1	esistenti L. 1089/39	<input type="checkbox"/>
5.2	" L. 1497/39	<input type="checkbox"/>
5.3	" L. 765/67	<input type="checkbox"/>
5.4	di progetto	<input type="checkbox"/>

6 INTERVENTI SUCCESSIVI

6.1	ristrutturazioni	si	no
6.2	restauri	<input type="checkbox"/>	<input checked="" type="checkbox"/>

7 PROPRIETÀ

7.1	ente pubblico	<input type="checkbox"/>
7.2	ente religioso	<input type="checkbox"/>
7.3	società immobiliari	<input type="checkbox"/>
7.4	condominio	<input type="checkbox"/>
7.5	personale	<input checked="" type="checkbox"/>
7.6	altro	<input type="checkbox"/>

8 DESTINAZIONE D'USO PREVALENTE

8.1	originaria	Rustico
8.2	attuale	Rustico
	compatibile	<input type="checkbox"/>
	non compatibile	<input type="checkbox"/>

9 DESTINAZIONE D'USO

9.1	residenza	PT	P1	AP
9.2	artigianato	<input type="checkbox"/>	<input type="checkbox"/>	<input type="checkbox"/>
9.3	industria	<input type="checkbox"/>	<input type="checkbox"/>	<input type="checkbox"/>
9.4	commercio	<input type="checkbox"/>	<input type="checkbox"/>	<input type="checkbox"/>
9.5	uffici	<input type="checkbox"/>	<input type="checkbox"/>	<input type="checkbox"/>
9.6	esercizi pubblici	<input type="checkbox"/>	<input type="checkbox"/>	<input type="checkbox"/>
9.7	enti - associazioni	<input type="checkbox"/>	<input type="checkbox"/>	<input type="checkbox"/>
9.8	magazzini	<input type="checkbox"/>	<input type="checkbox"/>	<input type="checkbox"/>
9.9	uso pubblico	<input checked="" type="checkbox"/>	<input checked="" type="checkbox"/>	<input type="checkbox"/>
9.10	altro uso	<input type="checkbox"/>	<input type="checkbox"/>	<input type="checkbox"/>

10 DESTINAZIONE SUPERFICI SCOPERTE

10.1	cortili	<input checked="" type="checkbox"/>	<input type="checkbox"/>
10.2	giardini	<input type="checkbox"/>	<input type="checkbox"/>
10.3	parcheggi	<input type="checkbox"/>	<input type="checkbox"/>
10.4	altro	<input type="checkbox"/>	<input type="checkbox"/>

11 STATO DI CONSERVAZIONE

11.1	strutture orizzontali	A	B	C	D
11.2	strutture verticali	<input checked="" type="checkbox"/>	<input type="checkbox"/>	<input type="checkbox"/>	<input type="checkbox"/>
11.3	coperture	<input checked="" type="checkbox"/>	<input type="checkbox"/>	<input type="checkbox"/>	<input type="checkbox"/>
11.4	gronde - pluviali	<input checked="" type="checkbox"/>	<input type="checkbox"/>	<input type="checkbox"/>	<input type="checkbox"/>
11.5	intonaci	<input type="checkbox"/>	<input checked="" type="checkbox"/>	<input type="checkbox"/>	<input type="checkbox"/>
11.6	serramenti	<input type="checkbox"/>	<input type="checkbox"/>	<input type="checkbox"/>	<input checked="" type="checkbox"/>
11.7	altro	<input type="checkbox"/>	<input type="checkbox"/>	<input type="checkbox"/>	<input type="checkbox"/>

12 SPAZI COMUNI COPERTI

12.1	atri e corridoi	A	B	C	D
12.2	scale	<input type="checkbox"/>	<input type="checkbox"/>	<input type="checkbox"/>	<input type="checkbox"/>

13 UTILIZZO ABITAZIONI

13.1	piano terra	<input type="checkbox"/>	<input type="checkbox"/>
13.2	piano primo	<input type="checkbox"/>	<input type="checkbox"/>
13.3	piano secondo	<input type="checkbox"/>	<input type="checkbox"/>
13.4	piano terzo	<input type="checkbox"/>	<input type="checkbox"/>
13.5	altri piani	<input type="checkbox"/>	<input type="checkbox"/>

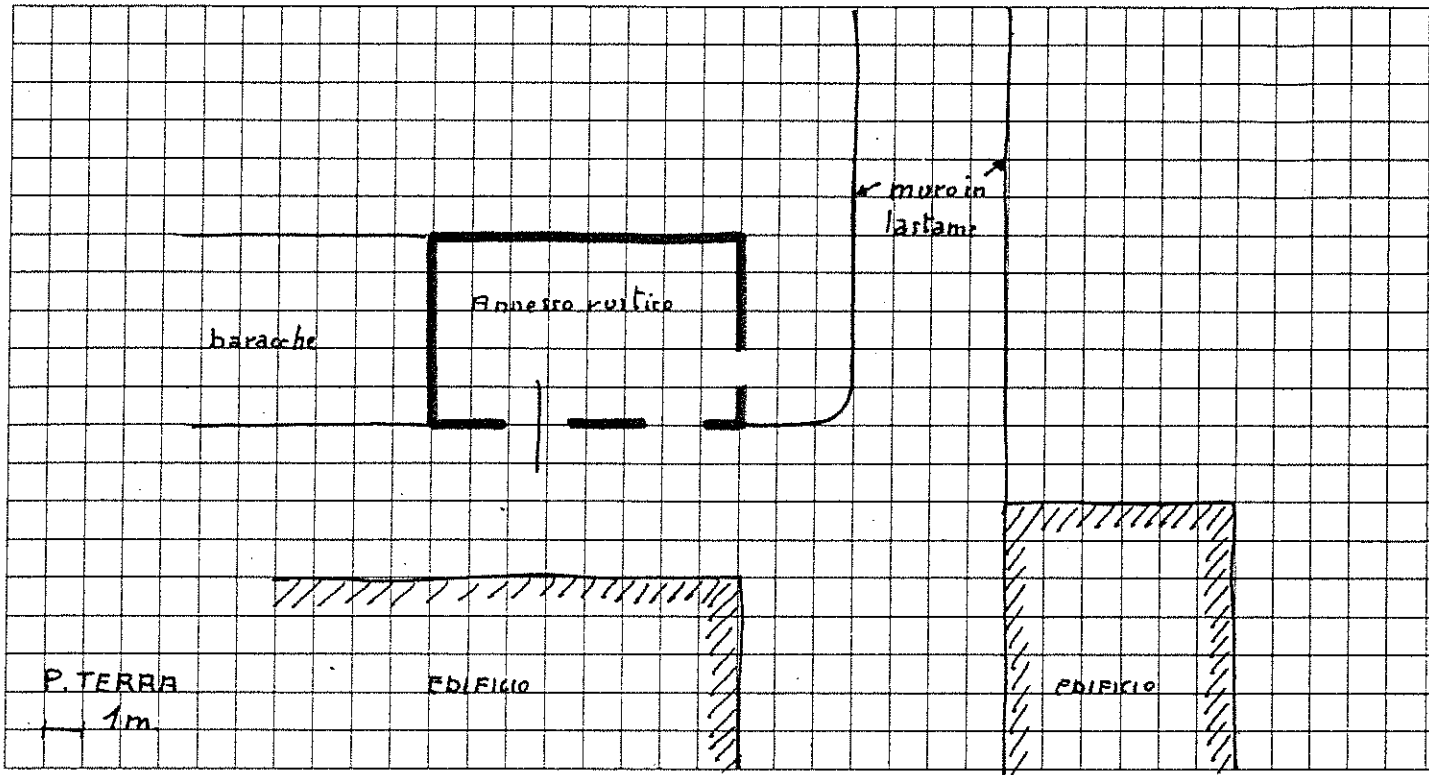
14 UTILIZZI DIVERSI

14.1	industriale	addetti	calpestio	n.p.
14.2	artigianale	<input type="checkbox"/>	<input type="checkbox"/>	<input type="checkbox"/>
14.3	commerciale	<input type="checkbox"/>	<input type="checkbox"/>	<input type="checkbox"/>


15 ALLEGATI

15.1	doc. ARCHIVIO DI STATO	<input type="checkbox"/>
15.2	" " COMUNALE	<input type="checkbox"/>
15.3	" fotografica	<input type="checkbox"/>
15.4	scheda socio - economica	<input type="checkbox"/>
15.5	scheda tipologica	<input type="checkbox"/>
15.6	altro	<input type="checkbox"/>

15 INDICAZIONI E SCHEMI SULLA TIPOLOGIA EDILIZIA



16 DOCUMENTAZIONE FOTOGRAFICA



Quartiere Fraz. di Gargagnano
Isolato N. 1
Via Dante Alighieri - annesso rustico -

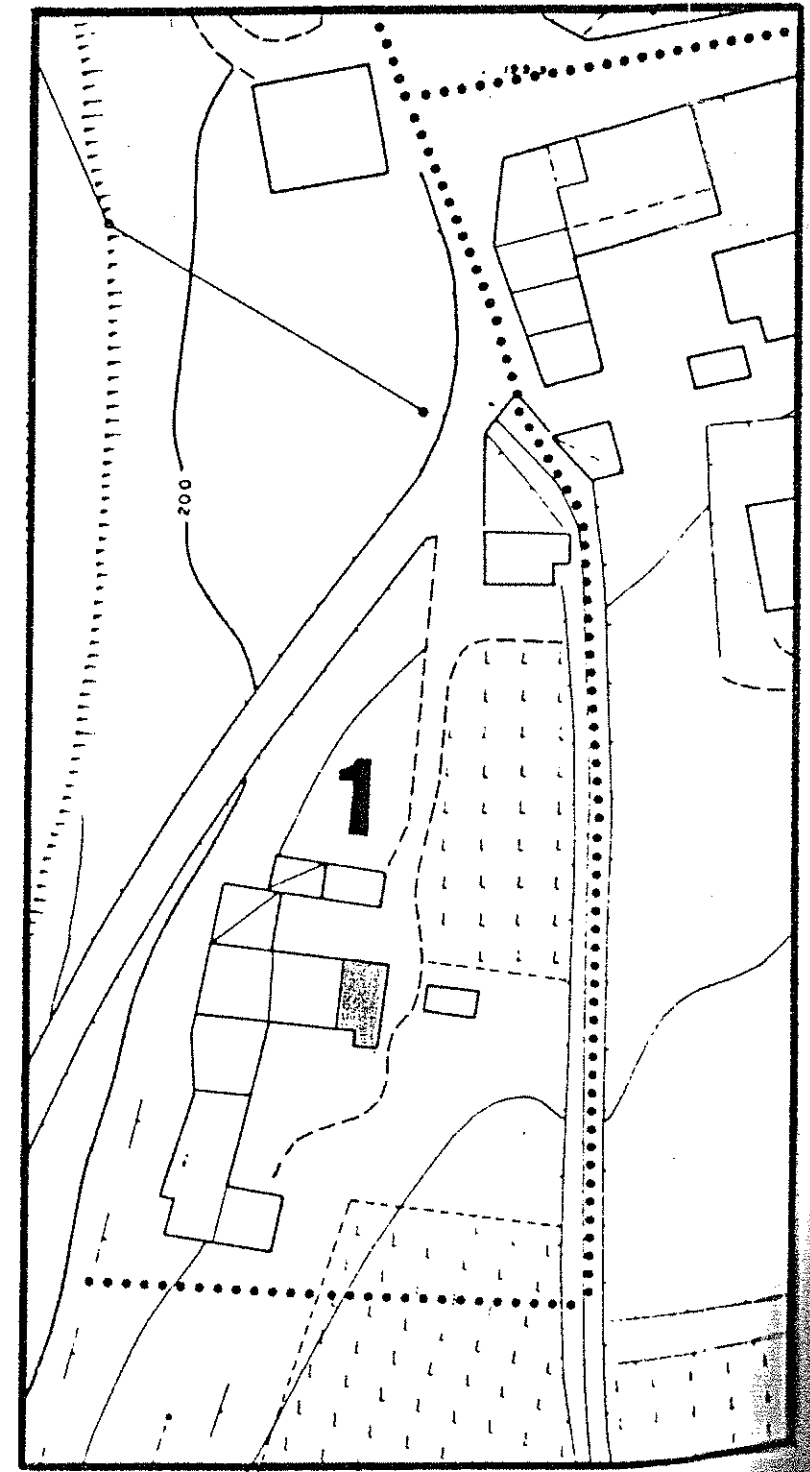
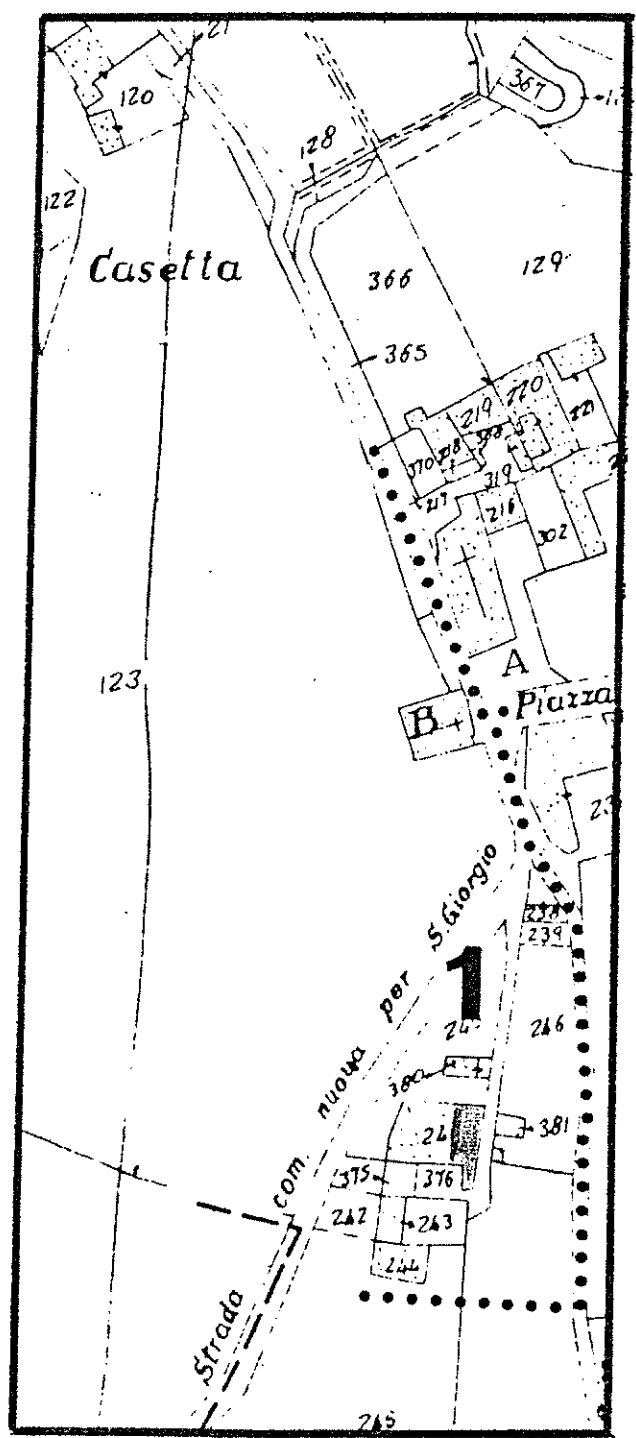
SCHEDA EDILIZIA N. 55
N.C.E.U. Partita
Mappale
C.T. Sez. B F. 15° Mapp. 241 parte

CATASTO

AEROFOTOGRAMMETRIA

SCALA 1: 2.000

SCALA 1: 1.000



1 DATI PARAMETRICI E FUNZIONALI

1.1	area fondiaria	mq.				
1.2	superficie coperta	mq.		45		
1.3	n. piani			1		
1.4	h in gronda	m.		300		
1.5	volume	mc.		135		
1.6	densità edilizia	mc./mq.				

2 APPROVVIGIONAMENTO

2.1	energia elettrica	si	no
2.2	gas	<input checked="" type="checkbox"/>	<input checked="" type="checkbox"/>
2.3	acqua	<input checked="" type="checkbox"/>	<input checked="" type="checkbox"/>
2.4	pozzo	<input type="checkbox"/>	<input checked="" type="checkbox"/>

3 SMALTIMENTO

3.1	rete fognaria	si	no
3.2	pozzo nero	<input type="checkbox"/>	<input type="checkbox"/>
3.3	dispersione	<input type="checkbox"/>	<input type="checkbox"/>
3.4	fossa biologica	<input type="checkbox"/>	<input type="checkbox"/>

4 PRESENZA DELL'IMPIANTO AL CATASTO

4.1	18	si	no
4.2	18	<input type="checkbox"/>	<input checked="" type="checkbox"/>
4.3	19	<input checked="" type="checkbox"/>	<input type="checkbox"/>

5 VINCOLI

5.1	esistenti L. 1089/39	<input type="checkbox"/>
5.2	" L. 1497/39	<input type="checkbox"/>
5.3	" L. 765/67	<input type="checkbox"/>
5.4	di progetto	<input type="checkbox"/>

6 INTERVENTI SUCCESSIVI

6.1	ristrutturazioni	si	no
6.2	restauri in corso apertura di finestre	<input checked="" type="checkbox"/>	<input checked="" type="checkbox"/>

7 PROPRIETÀ

7.1	ente pubblico	<input type="checkbox"/>
7.2	ente religioso	<input type="checkbox"/>
7.3	società immobiliari	<input type="checkbox"/>
7.4	condominio	<input type="checkbox"/>
7.5	personale	<input checked="" type="checkbox"/>
7.6	altro	<input type="checkbox"/>

8 DESTINAZIONE D'USO PREVALENTE

8.1	originaria	Rustico
8.2	attuale	Deposito
	compatibile	<input type="checkbox"/>
	non compatibile	<input type="checkbox"/>

9 DESTINAZIONE D'USO

9.1	residenza	PT	P1	AP
9.2	artigianato	<input type="checkbox"/>	<input type="checkbox"/>	<input type="checkbox"/>
9.3	industria	<input type="checkbox"/>	<input type="checkbox"/>	<input type="checkbox"/>
9.4	commercio	<input type="checkbox"/>	<input type="checkbox"/>	<input type="checkbox"/>
9.5	uffici	<input type="checkbox"/>	<input type="checkbox"/>	<input type="checkbox"/>
9.6	esercizi pubblici	<input type="checkbox"/>	<input type="checkbox"/>	<input type="checkbox"/>
9.7	enti - associazioni	<input type="checkbox"/>	<input type="checkbox"/>	<input type="checkbox"/>
9.8	magazzini	<input type="checkbox"/>	<input type="checkbox"/>	<input type="checkbox"/>
9.9	uso pubblico	<input checked="" type="checkbox"/>	<input type="checkbox"/>	<input type="checkbox"/>
9.10	altro uso	<input type="checkbox"/>	<input type="checkbox"/>	<input type="checkbox"/>

10 DESTINAZIONE SUPERFICI SCOPERTE

10.1	cortili	<input checked="" type="checkbox"/>	<input type="checkbox"/>
10.2	giardini	<input type="checkbox"/>	<input type="checkbox"/>
10.3	parcheggi	<input type="checkbox"/>	<input type="checkbox"/>
10.4	altro	<input type="checkbox"/>	<input type="checkbox"/>

11 STATO DI CONSERVAZIONE

11.1	strutture orizzontali	A	B	C	D
11.2	strutture verticali	<input checked="" type="checkbox"/>	<input type="checkbox"/>	<input type="checkbox"/>	<input type="checkbox"/>
11.3	coperture	<input type="checkbox"/>	<input checked="" type="checkbox"/>	<input type="checkbox"/>	<input type="checkbox"/>
11.4	gronde - pluviali	<input type="checkbox"/>	<input type="checkbox"/>	<input type="checkbox"/>	<input type="checkbox"/>
11.5	intonaci	<input type="checkbox"/>	<input checked="" type="checkbox"/>	<input type="checkbox"/>	<input type="checkbox"/>
11.6	serramenti	<input type="checkbox"/>	<input checked="" type="checkbox"/>	<input type="checkbox"/>	<input type="checkbox"/>
11.7	altro	<input type="checkbox"/>	<input type="checkbox"/>	<input type="checkbox"/>	<input type="checkbox"/>

12 SPAZI COMUNI COPERTI

12.1	atri e corridoi	A	B	C	D
12.2	scale	<input type="checkbox"/>	<input type="checkbox"/>	<input type="checkbox"/>	<input type="checkbox"/>

13 UTILIZZO ABITAZIONI

13.1	piano terra	<input type="checkbox"/>	<input type="checkbox"/>
13.2	piano primo	<input type="checkbox"/>	<input type="checkbox"/>
13.3	piano secondo	<input type="checkbox"/>	<input type="checkbox"/>
13.4	piano terzo	<input type="checkbox"/>	<input type="checkbox"/>
13.5	altri piani	<input type="checkbox"/>	<input type="checkbox"/>

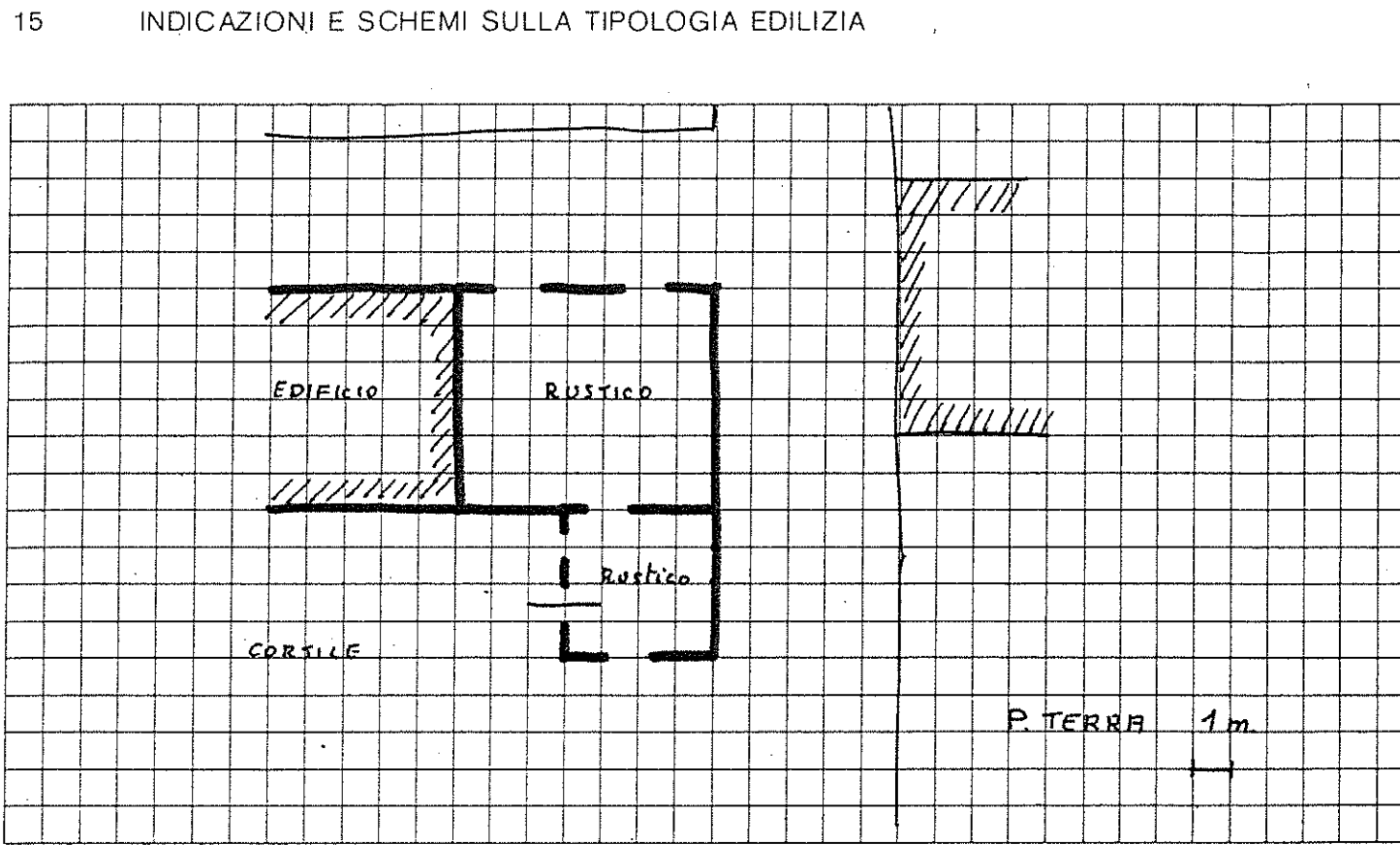
14 UTILIZZI DIVERSI

14.1	industriale	addetti	calpestio	n.p.
14.2	artigianale	<input type="checkbox"/>	<input type="checkbox"/>	<input type="checkbox"/>
14.3	commerciale	<input type="checkbox"/>	<input type="checkbox"/>	<input type="checkbox"/>



15 ALLEGATI

15.1	doc. ARCHIVIO DI STATO	<input type="checkbox"/>
15.2	" " COMUNALE	<input type="checkbox"/>
15.3	" fotografica	<input type="checkbox"/>
15.4	scheda socio - economica	<input type="checkbox"/>
15.5	scheda tipologica	<input type="checkbox"/>
15.6	altro	<input type="checkbox"/>

A = BUONO B = MEDIOCRE C = CATTIVO D = PESSIMO



16 DOCUMENTAZIONE FOTOGRAFICA



Quartiere Fraz. di Gargagnano
Isolato N. 1
Via Dante e Alighieri n° 6-10

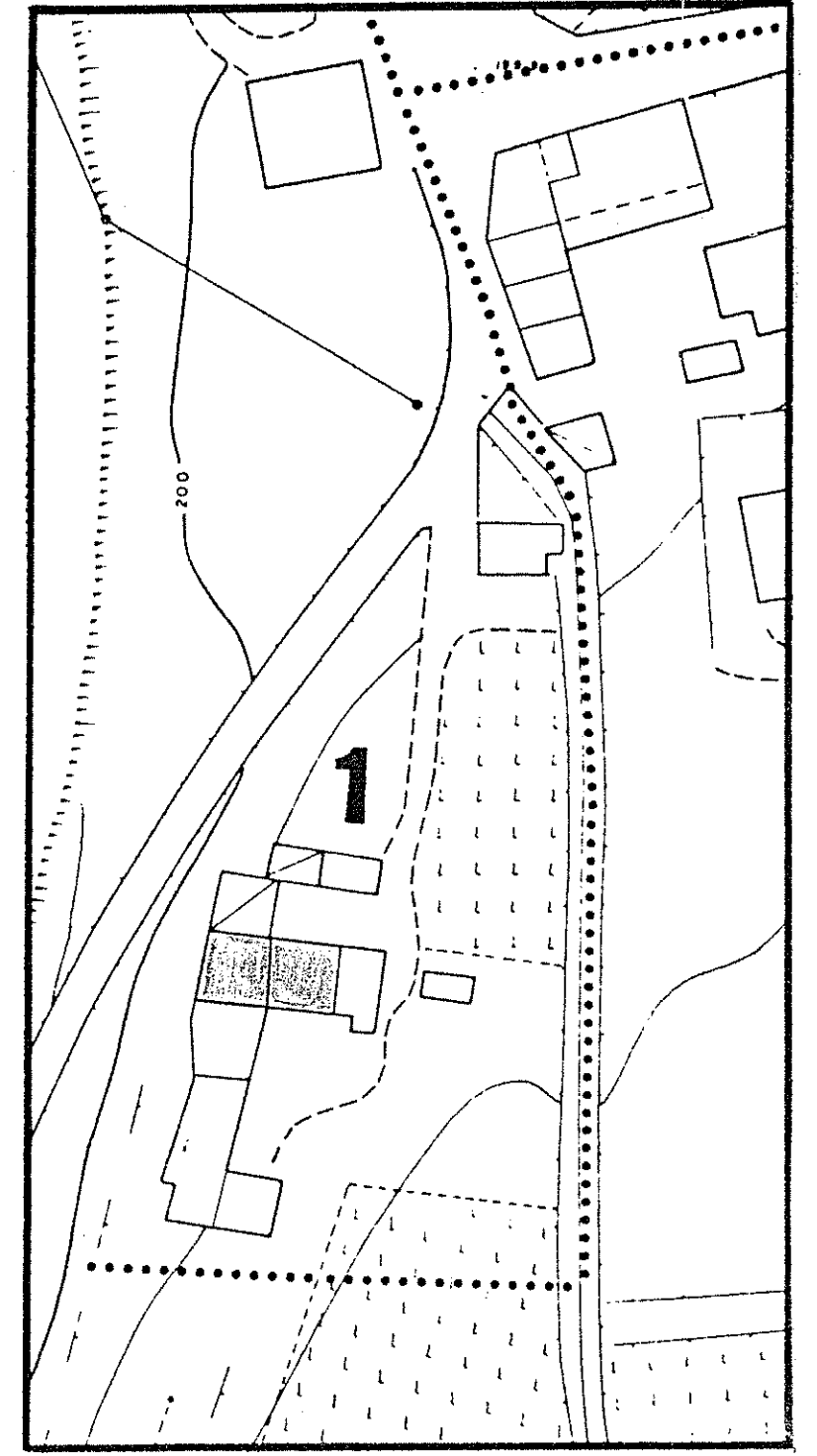
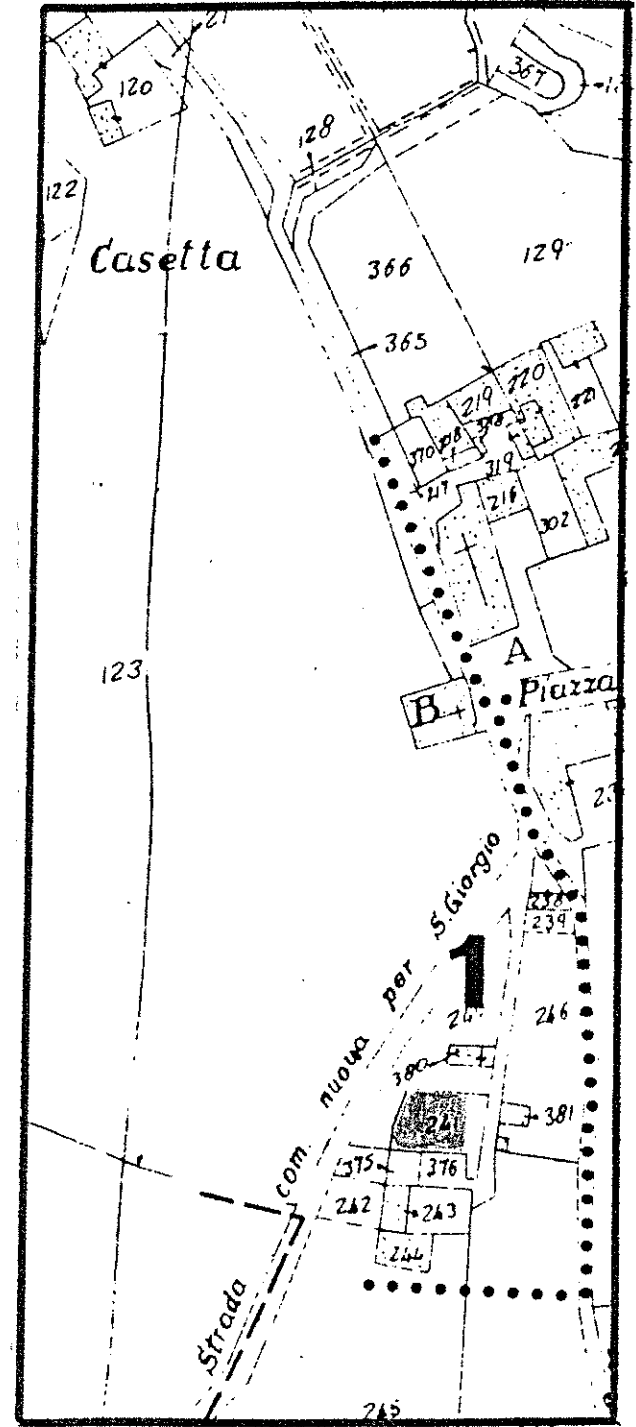
SCHEDA EDILIZIA N. 56
N.C.E.U. Partita
Mappale
C.T. Sez. B F. 15° Mapp. 241

CATASTO

AEROFOTOGRAMMETRIA

SCALA 1: 2.000

SCALA 1: 1.000



1 DATI PARAMETRICI E FUNZIONALI

1.1	area fondiaria	mq.				
1.2	superficie coperta	mq.		90		
1.3	n. piani		2 + soffitta			
1.4	h in gronda	m.		8,50		
1.5	volume	mc.		765		
1.6	densità edilizia	mc./mq.				

2 APPROVVIGIONAMENTO

2.1	energia elettrica	si	no
		<input checked="" type="checkbox"/>	<input type="checkbox"/>
2.2	gas	<input type="checkbox"/>	<input checked="" type="checkbox"/>
2.3	acqua	<input checked="" type="checkbox"/>	<input type="checkbox"/>
2.4	pozzo	<input type="checkbox"/>	<input checked="" type="checkbox"/>

3 SMALTIMENTO

3.1	rete fognaria	si	no
		<input type="checkbox"/>	<input type="checkbox"/>
3.2	pozzo nero	<input type="checkbox"/>	<input type="checkbox"/>
3.3	dispersione	<input type="checkbox"/>	<input type="checkbox"/>
3.4	fossa biologica	<input type="checkbox"/>	<input type="checkbox"/>

4 PRESENZA DELL'IMPIANTO AL CATASTO

4.1	18	si	no
		<input type="checkbox"/>	<input type="checkbox"/>
4.2	18	<input checked="" type="checkbox"/>	<input type="checkbox"/>
4.3	19	<input checked="" type="checkbox"/>	<input type="checkbox"/>

5 VINCOLI

5.1	esistenti L. 1089/39	<input type="checkbox"/>
5.2	" L. 1497/39	<input type="checkbox"/>
5.3	" L. 765/67	<input type="checkbox"/>
5.4	di progetto	<input type="checkbox"/>

6 INTERVENTI SUCCESSIVI

6.1	ristrutturazioni	si	no
		<input type="checkbox"/>	<input checked="" type="checkbox"/>
6.2	restauri	<input type="checkbox"/>	<input checked="" type="checkbox"/>

7 PROPRIETÀ

7.1	ente pubblico	<input type="checkbox"/>
7.2	ente religioso	<input type="checkbox"/>
7.3	società immobiliari	<input type="checkbox"/>
7.4	condominio	<input type="checkbox"/>
7.5	personale	<input checked="" type="checkbox"/>
7.6	altro	<input type="checkbox"/>

8 DESTINAZIONE D'USO PREVALENTE

8.1	originaria	Residenza	<input type="checkbox"/>
8.2	attuale	Residenza	<input type="checkbox"/>
		compatibile	<input type="checkbox"/>
		non compatibile	<input type="checkbox"/>

9 DESTINAZIONE D'USO

9.1	residenza	PT	P1	AP
		<input checked="" type="checkbox"/>	<input checked="" type="checkbox"/>	<input checked="" type="checkbox"/>
9.2	artigianato	<input type="checkbox"/>	<input type="checkbox"/>	<input type="checkbox"/>
9.3	industria	<input type="checkbox"/>	<input type="checkbox"/>	<input type="checkbox"/>
9.4	commercio	<input type="checkbox"/>	<input type="checkbox"/>	<input type="checkbox"/>
9.5	uffici	<input type="checkbox"/>	<input type="checkbox"/>	<input type="checkbox"/>
9.6	esercizi pubblici	<input type="checkbox"/>	<input type="checkbox"/>	<input type="checkbox"/>
9.7	enti - associazioni	<input type="checkbox"/>	<input type="checkbox"/>	<input type="checkbox"/>
9.8	magazzini	<input type="checkbox"/>	<input type="checkbox"/>	<input type="checkbox"/>
9.9	uso pubblico	<input type="checkbox"/>	<input type="checkbox"/>	<input type="checkbox"/>
9.10	altro uso	<input type="checkbox"/>	<input type="checkbox"/>	<input type="checkbox"/>

10 DESTINAZIONE SUPERFICI SCOPERTE

10.1	cortili	<input checked="" type="checkbox"/>
10.2	giardini	<input type="checkbox"/>
10.3	parcheggi	<input type="checkbox"/>
10.4	altro	<input type="checkbox"/>

11 STATO DI CONSERVAZIONE

11.1	strutture orizzontali	A	B	C	D
			<input checked="" type="checkbox"/>		
11.2	strutture verticali		<input checked="" type="checkbox"/>		
11.3	coperture			<input checked="" type="checkbox"/>	
11.4	gronde - pluviali			<input checked="" type="checkbox"/>	
11.5	intonaci		<input checked="" type="checkbox"/>		
11.6	serramenti			<input checked="" type="checkbox"/>	
11.7	altro				

12 SPAZI COMUNI COPERTI

12.1	atri e corridoi	A	B	C	D
12.2	scale				

13 UTILIZZO ABITAZIONI

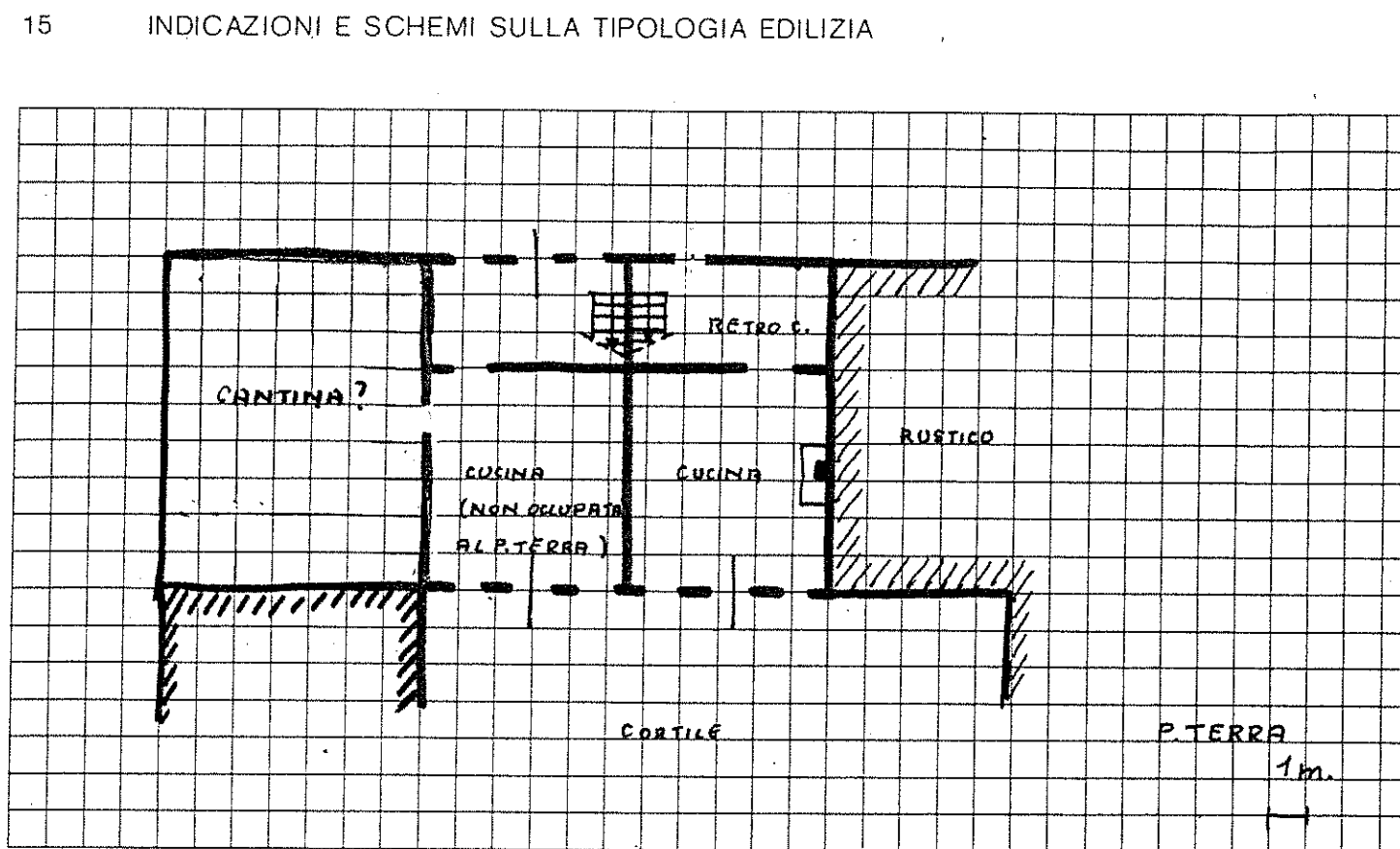
13.1	piano terra	occ.	non occ.
		<input checked="" type="checkbox"/>	<input type="checkbox"/>
13.2	piano primo	<input checked="" type="checkbox"/>	<input type="checkbox"/>
13.3	piano secondo	<input checked="" type="checkbox"/>	<input type="checkbox"/>
13.4	piano terzo	<input type="checkbox"/>	<input type="checkbox"/>
13.5	altri piani	<input type="checkbox"/>	<input type="checkbox"/>

14 UTILIZZI DIVERSI


14.1	industriale	addetti	calpestio	n.p.
		<input type="checkbox"/>	<input type="checkbox"/>	<input type="checkbox"/>
14.2	artigianale	<input type="checkbox"/>	<input type="checkbox"/>	<input type="checkbox"/>
14.3	commerciale	<input type="checkbox"/>	<input type="checkbox"/>	<input type="checkbox"/>

15 ALLEGATI

15.1	doc. ARCHIVIO DI STATO	<input type="checkbox"/>
15.2	" " COMUNALE	<input type="checkbox"/>
15.3	" fotografica	<input type="checkbox"/>
15.4	scheda socio - economica	<input type="checkbox"/>
15.5	scheda tipologica	<input type="checkbox"/>
15.6	altro	<input type="checkbox"/>



16 DOCUMENTAZIONE FOTOGRAFICA



Quartiere Frazione Gargagnano

Isolato N. 1

Via Piazza Dante A. n. 9

SCHEDA EDILIZIA N. 57

N. C. E. U. Partita

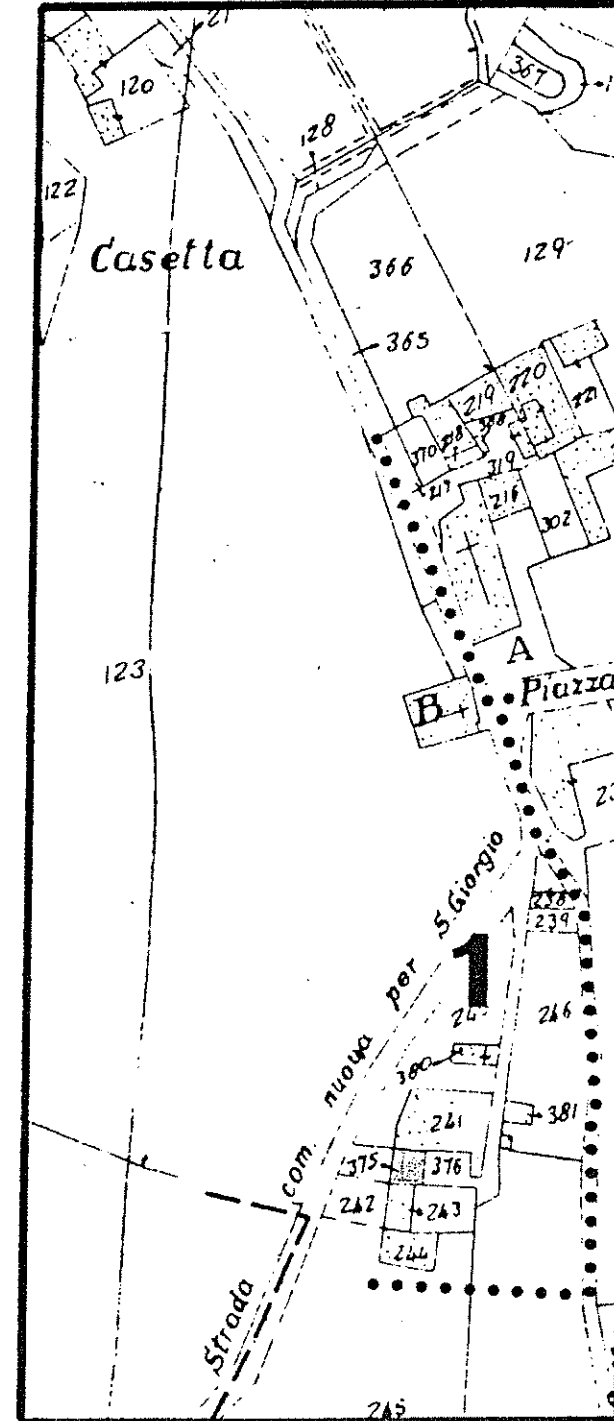
Mappale

C. T. Sez. B F. 15° Mapp. 375

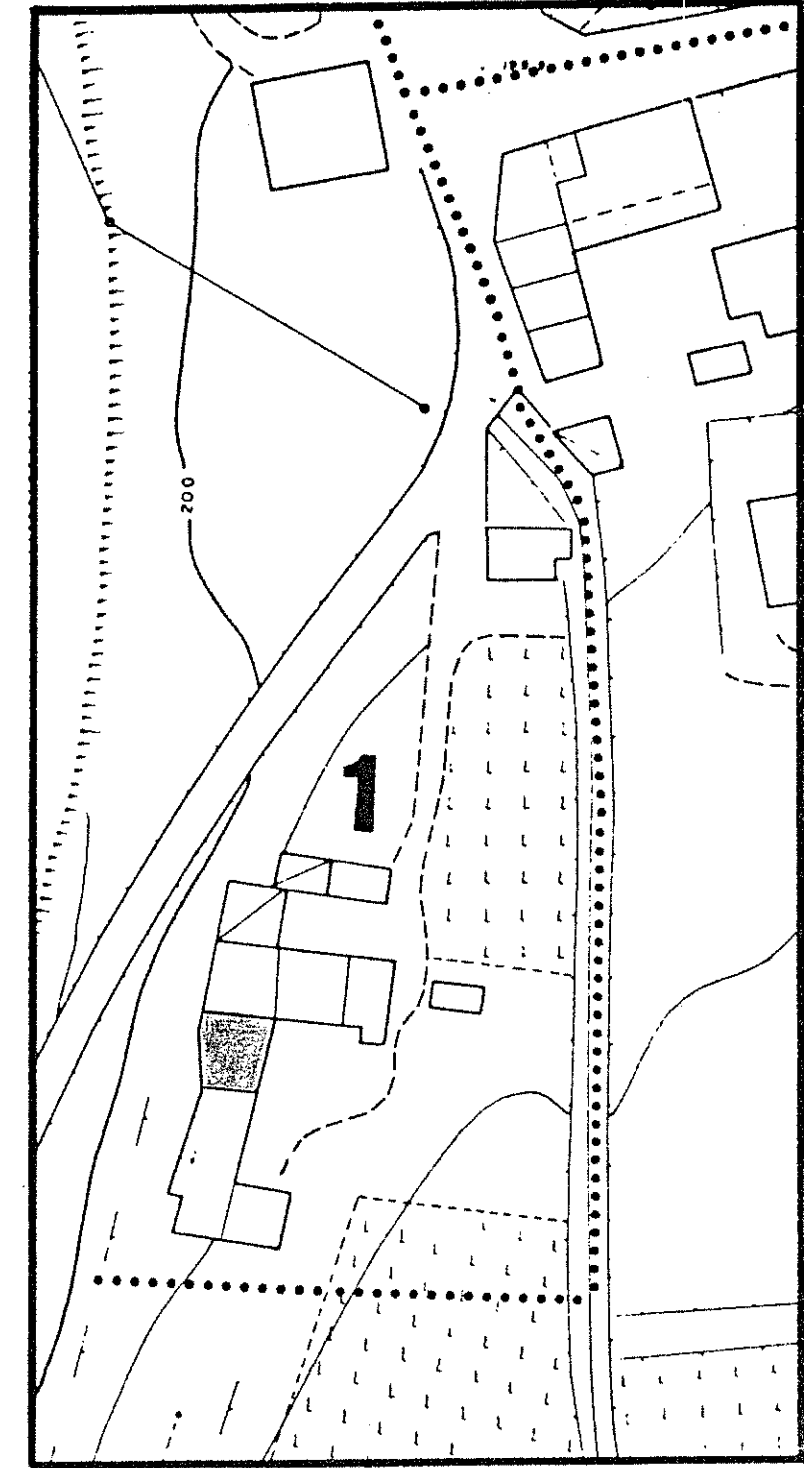
CATASTO

AEROFOTOGRAMMETRIA

SCALA 1: 2.000



SCALA 1: 1.000



1 DATI PARAMETRICI E FUNZIONALI

1.1	area fondiaria	mq.				
1.2	superficie coperta	mq.		900		
1.3	n. piani			2+5		
1.4	h in gronda	m.		7,5		
1.5	volume	mc.		6750		
1.6	densità edilizia mc./mq.					

2 APPROVVIGIONAMENTO

2.1	energia elettrica	si	no
2.2	gas	X	X
2.3	acqua	X	X
2.4	pozzo		X

3 SMALTIMENTO

3.1	rete fognaria	si	no
3.2	pozzo nero		
3.3	dispersione		
3.4	fossa biologica		

4 PRESENZA DELL'IMPIANTO AL CATASTO

4.1	18	si	no
4.2	18	X	
4.3	19	X	

5 VINCOLI

5.1	esistenti L. 1089/39	
5.2	" L. 1497/39	
5.3	" L. 765/67	
5.4	di progetto	

6 INTERVENTI SUCCESSIVI

6.1	ristrutturazioni	si	no
6.2	restauri		X

7 PROPRIETÀ

7.1	ente pubblico	
7.2	ente religioso	
7.3	società immobiliari	
7.4	condominio	
7.5	personale	X
7.6	altro	

8 DESTINAZIONE D'USO PREVALENTE

8.1	originaria	Residenza
8.2	attuale	Residenza
	compatibile	
	non compatibile	

9 DESTINAZIONE D'USO

9.1	residenza	PT	P1	AP
9.2	artigianato	X	X	
9.3	industria			
9.4	commercio			
9.5	uffici			
9.6	esercizi pubblici			
9.7	enti - associazioni			
9.8	magazzini			
9.9	uso pubblico			
9.10	altro uso			

10 DESTINAZIONE SUPERFICI SCOPERTE

10.1	cortili	X	
10.2	giardini		
10.3	parcheggi		
10.4	altro		

11 STATO DI CONSERVAZIONE

11.1	strutture orizzontali	A	B	C	D
11.2	strutture verticali	X			
11.3	coperture	X			
11.4	gronde - pluviali	X			
11.5	intonaci	X			
11.6	serramenti		X		
11.7	altro				

12 SPAZI COMUNI COPERTI

12.1	atri e corridoi	A	B	C	D
12.2	scale				

13 UTILIZZO ABITAZIONI

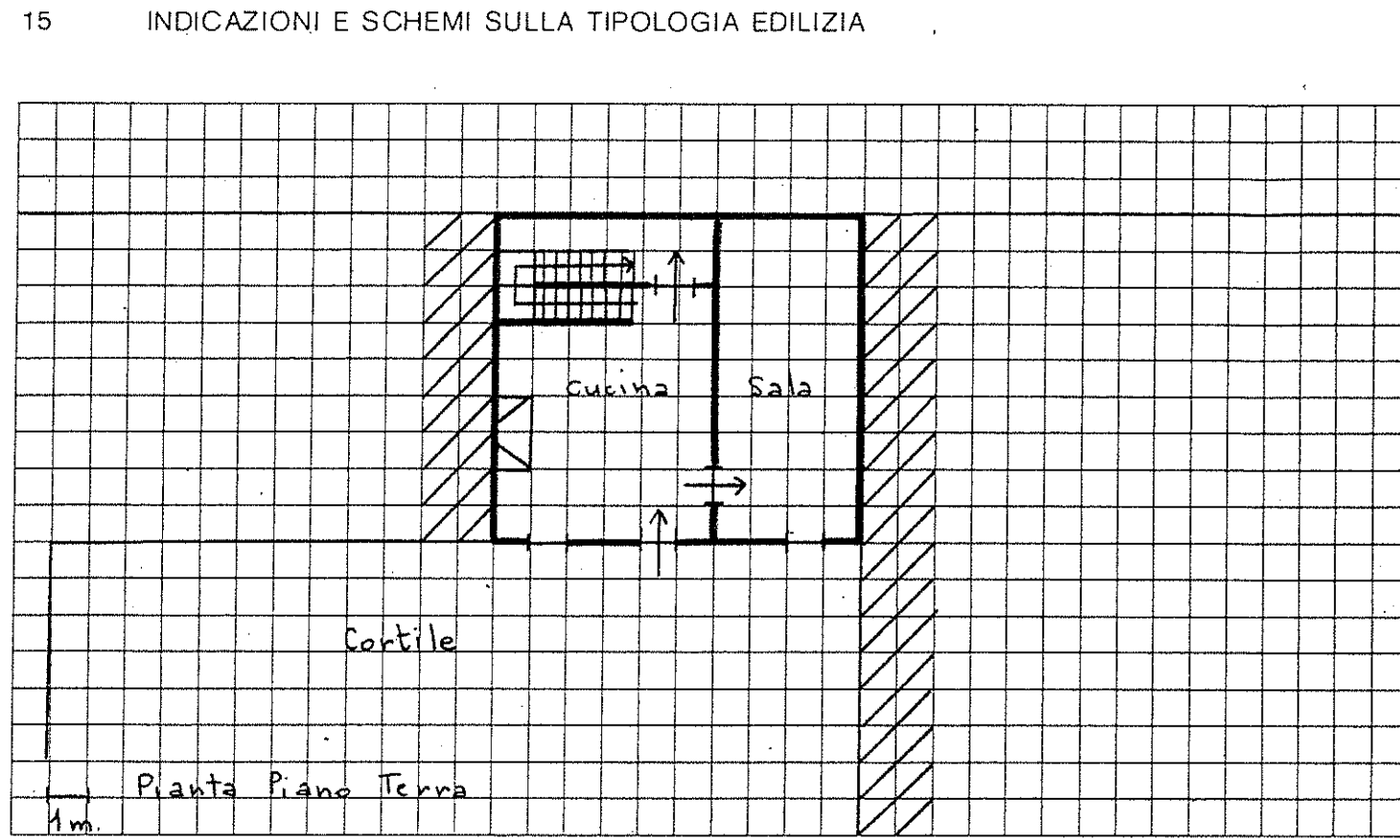
13.1	piano terra	1	
13.2	piano primo	X	
13.3	piano secondo	X	
13.4	piano terzo		
13.5	altri piani		

14 UTILIZZI DIVERSI

14.1	industriale	addetti	calpestio	n.p.
14.2	artigianale			
14.3	commerciale			


15 ALLEGATI

15.1	doc. ARCHIVIO DI STATO	
15.2	" " COMUNALE	
15.3	" fotografica	
15.4	scheda socio-economica	
15.5	scheda tipologica	
15.6	altro	



16 DOCUMENTAZIONE FOTOGRAFICA







Quartiere Frazione Gargagnano

Isolato N. 1

Via Piazza Dante A. n. 8

SCHEDA EDILIZIA N. 58-59-60

N.C.E.U. Partita

Mappale

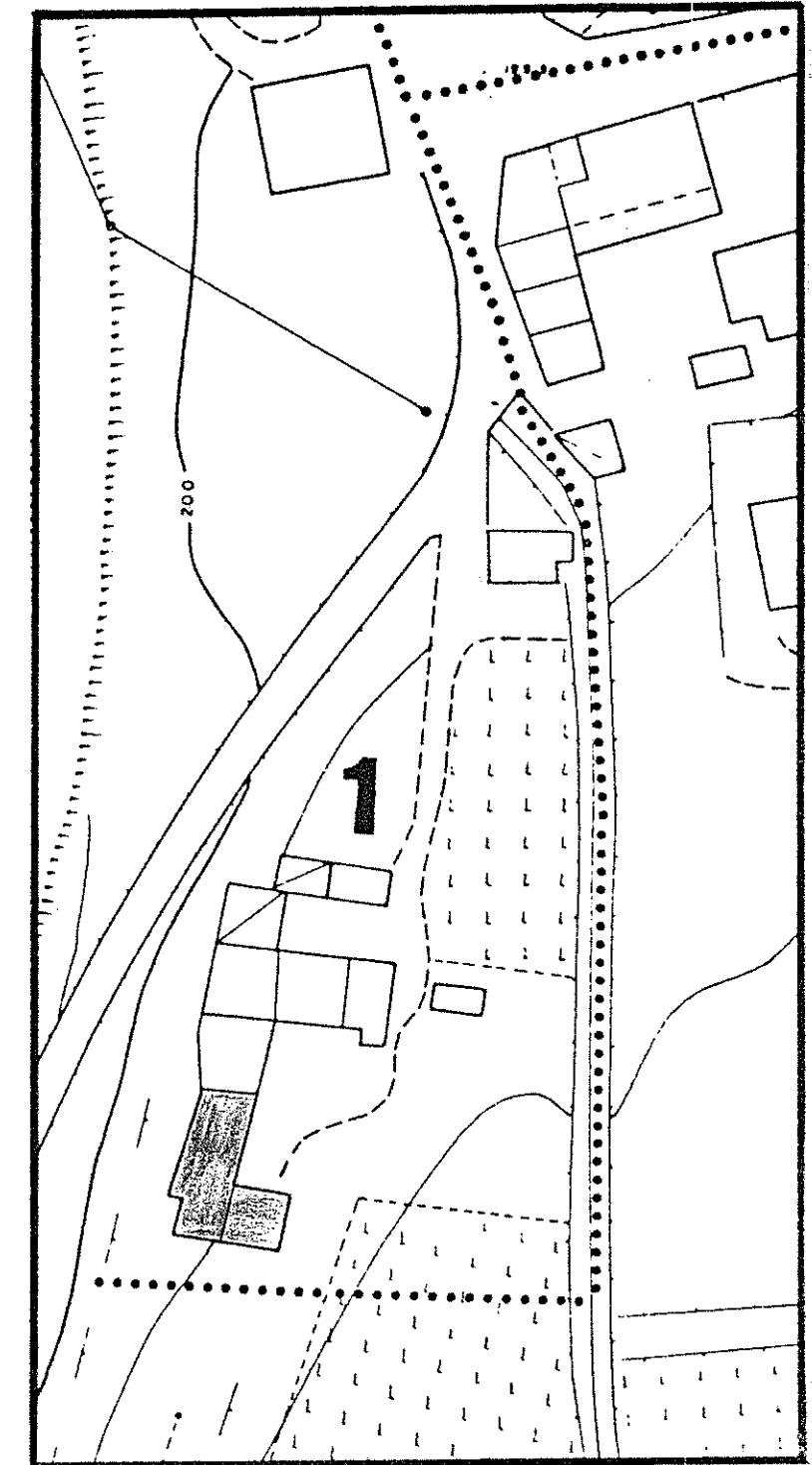
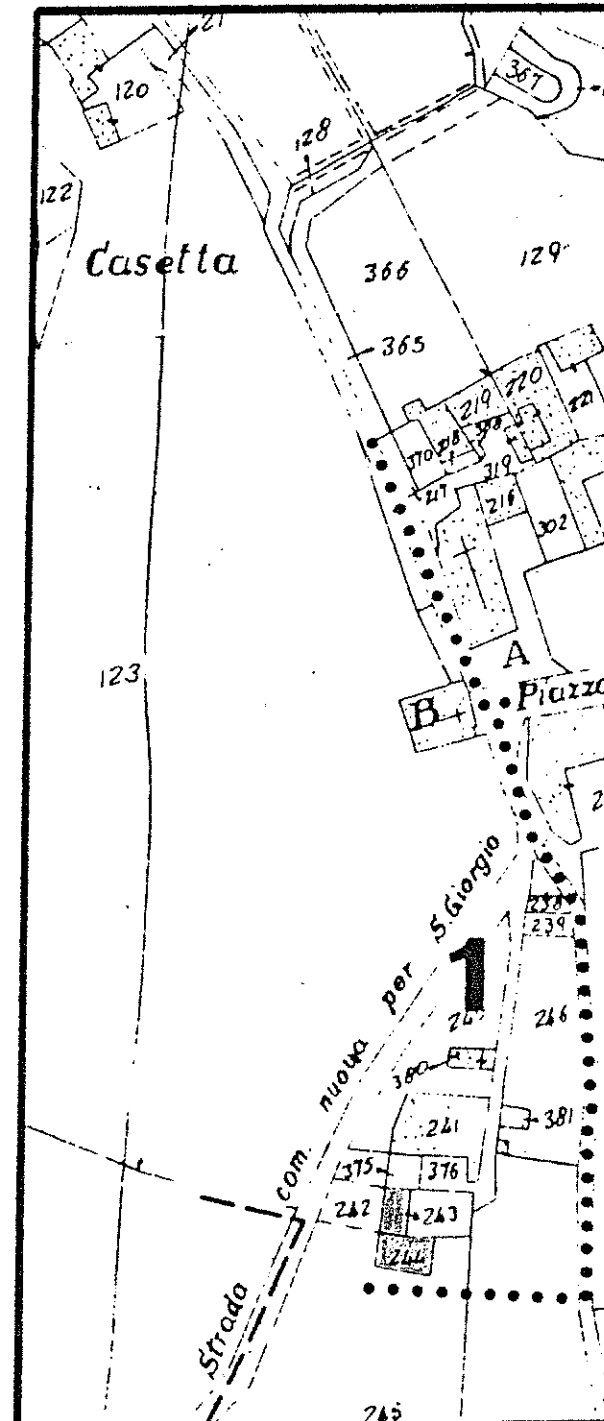
C.T. Sez. B F. 15° Mapp. 243-244

CATASTO

AEROFOTOGRAMMETRIA

SCALA 1: 2.000

SCALA 1: 1.000



1 DATI PARAMETRICI E FUNZIONALI

1.1	area fondiaria	mq.			
1.2	superficie coperta	mq.	560	-	160
1.3	n. piani		2	-	3+5
1.4	h in gronda	m.	40	-	45
1.5	volume	mc.	1.606		
1.6	densità edilizia	mc./mq.			

2 APPROVVIGIONAMENTO

2.1	energia elettrica	si	no
2.2	gas		X
2.3	acqua	X	
2.4	pozzo		X

3 SMALTIMENTO

3.1	rete fognaria	si	no
3.2	pozzo nero		
3.3	dispersione		
3.4	fossa biologica		

4 PRESENZA DELL'IMPIANTO AL CATASTO

4.1	18	si	no
4.2	18	X	
4.3	19	X	

5 VINCOLI

5.1	esistenti L. 1089/39	
5.2	" L. 1497/39	
5.3	" L. 765/67	
5.4	di progetto	

6 INTERVENTI SUCCESSIVI

6.1	ristrutturazioni	si	no
6.2	restauri	X	

7 PROPRIETÀ

7.1	ente pubblico	
7.2	ente religioso	
7.3	società immobiliari	
7.4	condominio	
7.5	personale	X
7.6	altro	

8 DESTINAZIONE D'USO PREVALENTE

8.1	originaria	Residenza + Rustico
8.2	attuale	Residenza + Rustico
	compatibile	
	non compatibile	

9 DESTINAZIONE D'USO

9.1	residenza	PT	P1	AP
9.2	artigianato	X	X	
9.3	industria			
9.4	commercio			
9.5	uffici			
9.6	esercizi pubblici			
9.7	enti - associazioni			
9.8	magazzini			
9.9	uso pubblico			
9.10	altro uso	X	X	

10 DESTINAZIONE SUPERFICI SCOPERTE

10.1	cortili	X
10.2	giardini	
10.3	parcheggi	
10.4	altro	

11 STATO DI CONSERVAZIONE

11.1	strutture orizzontali	A	B	C	D
11.2	strutture verticali	X			
11.3	coperture		X		
11.4	gronde - pluviali	X			
11.5	intonaci	X			
11.6	serramenti	X			
11.7	altro				

12 SPAZI COMUNI COPERTI

12.1	atri e corridoi	A	B	C	D
12.2	scale				

13 UTILIZZO ABITAZIONI

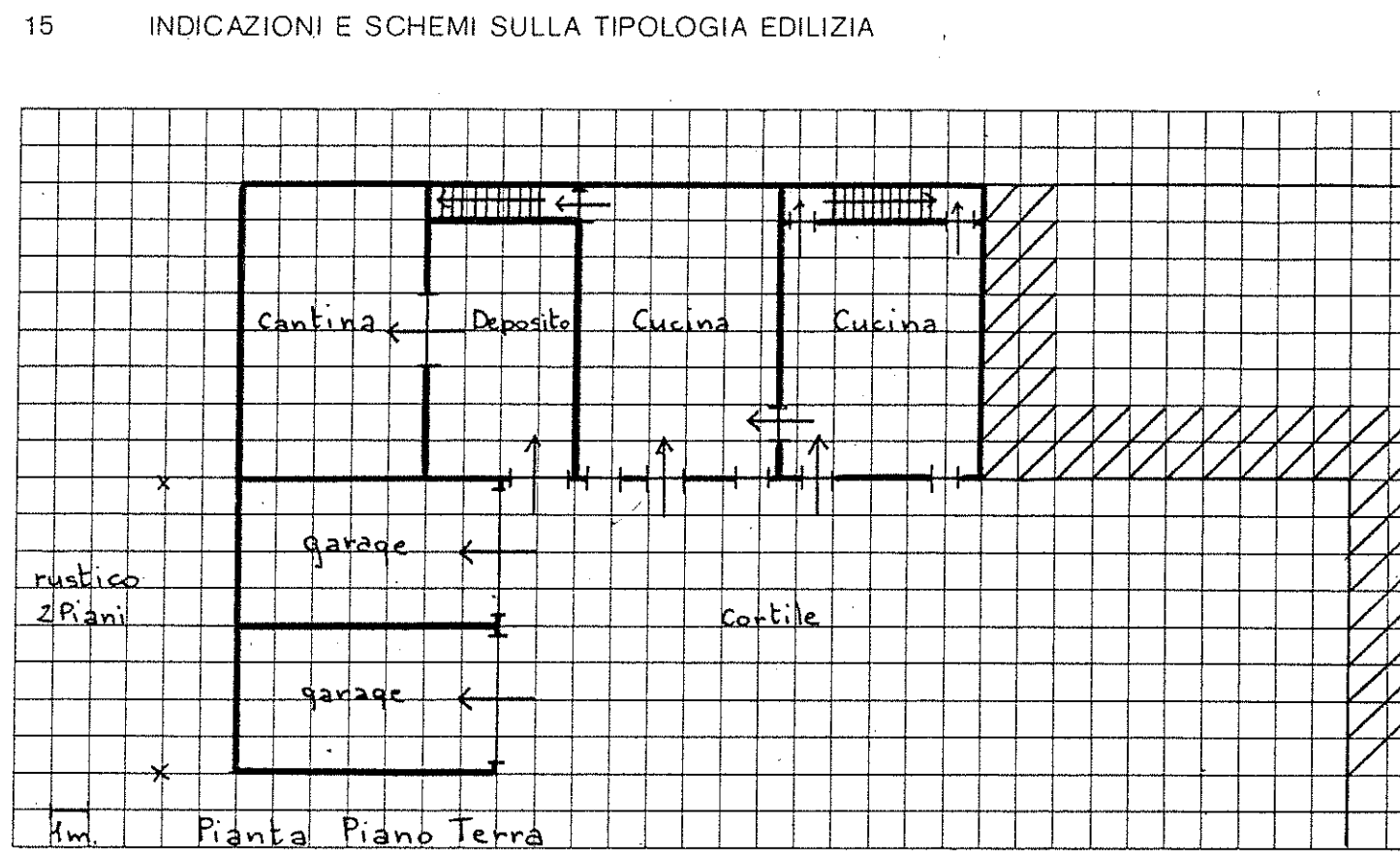
13.1	piano terra	2	
13.2	piano primo	X	
13.3	piano secondo	X	
13.4	piano terzo		
13.5	altri piani		

14 UTILIZZI DIVERSI

14.1	industriale	addetti	calpestio	n.p.
14.2	artigianale			
14.3	commerciale			

15 ALLEGATI

15.1	doc. ARCHIVIO DI STATO	
15.2	" " COMUNALE	
15.3	" fotografica	
15.4	scheda socio - economica	
15.5	scheda tipologica	
15.6	altro	



A = BUONO B = MEDIOCRE C = CATTIVO D = PESSIMO

Quartiere Fraz. di Gargagnano

Isolato N. 1

Via Dante Alighieri - annesso rustico -

SCHEDA EDILIZIA N. 61

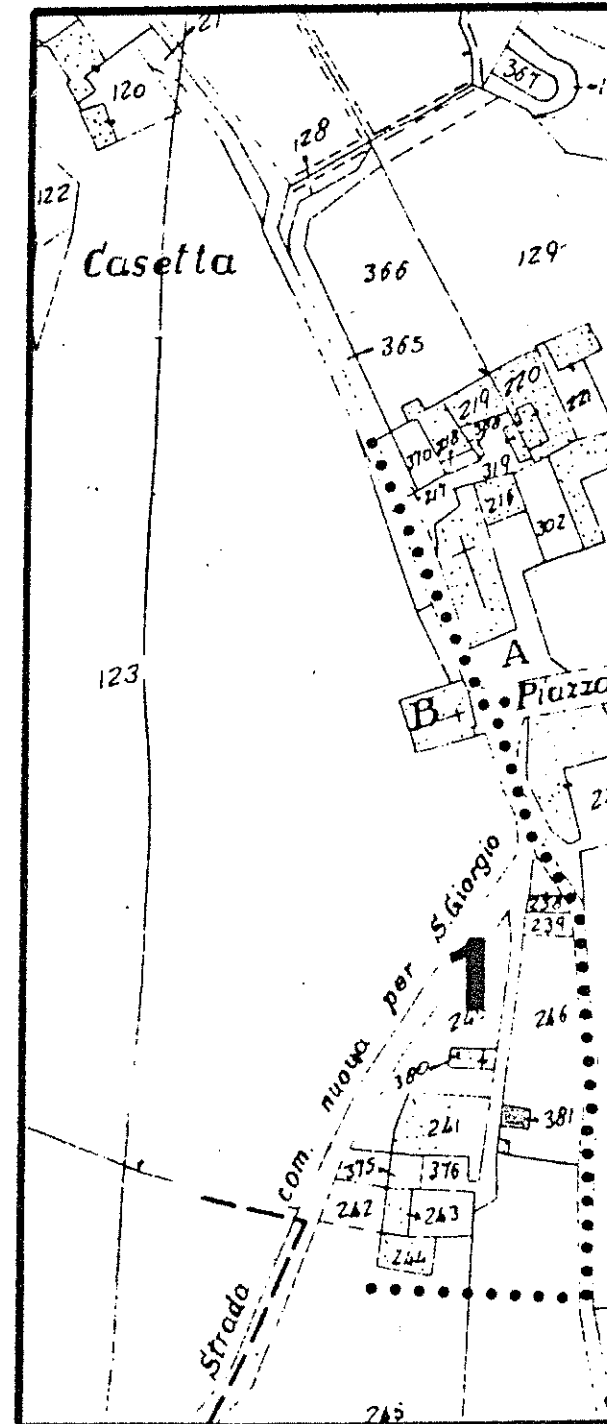
N. C. E. U. Partita

Mappale

C. T. Sez. B F. 15° Mapp. 381

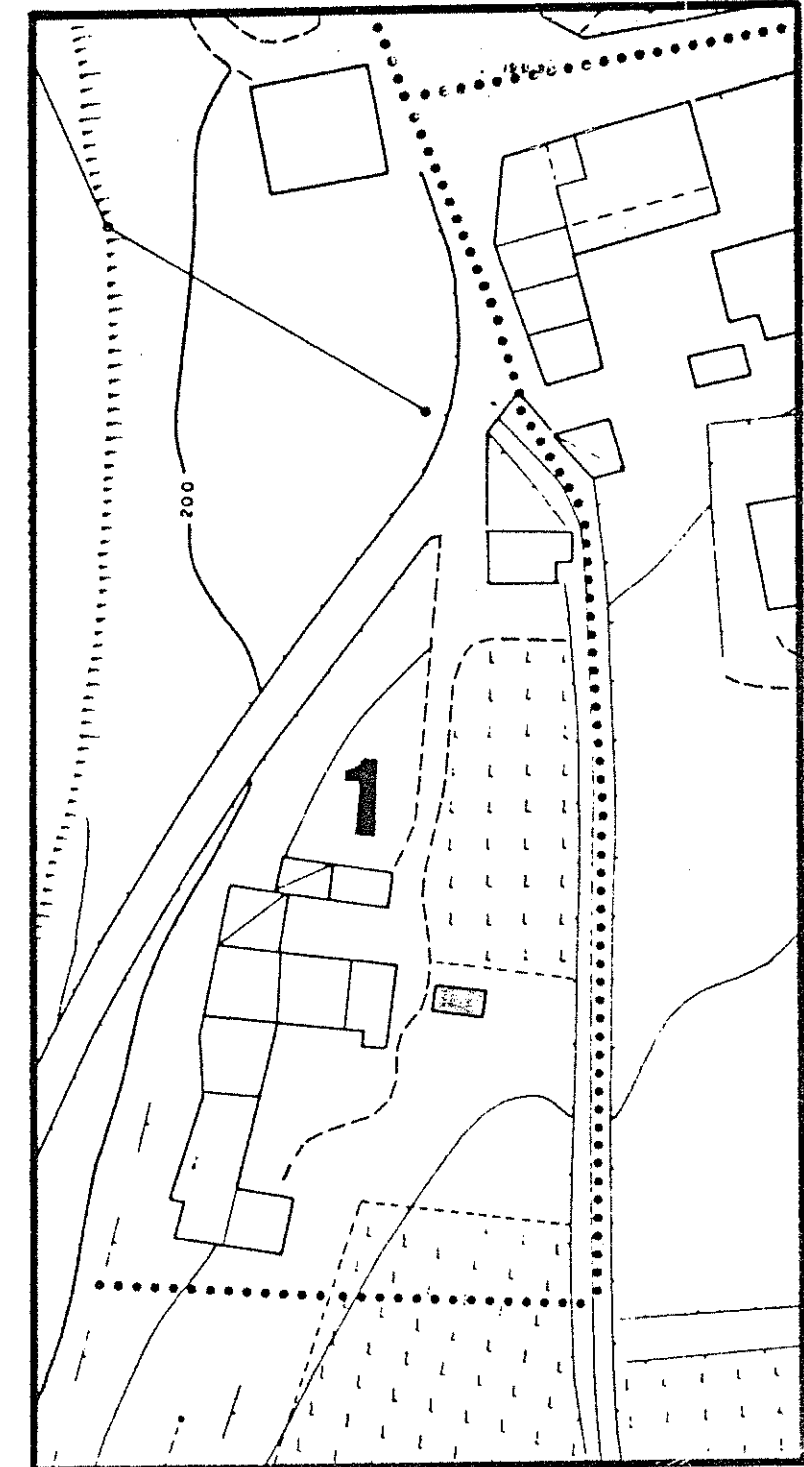
CATASTO

SCALA 1: 2.000



AEROFOTOGRAMMETRIA

SCALA 1: 1.000



1 DATI PARAMETRICI E FUNZIONALI

1.1	area fondiaria	mq.				
1.2	superficie coperta	mq.			40	
1.3	n. piani			2		
1.4	h in gronda	m.		5,00		
1.5	volume	mc.		2,00		
1.6	densità edilizia	mc./mq.				

2 APPROVVIGIONAMENTO

2.1	energia elettrica	si	no
		X	
2.2	gas		X
2.3	acqua	X	
2.4	pozzo		X

3 SMALTIMENTO

3.1	rete fognaria	si	no
3.2	pozzo nero		
3.3	dispersione		
3.4	fossa biologica		

4 PRESENZA DELL' IMPIANTO AL CATASTO

4.1	18	si	no
4.2	18		X
4.3	19	X	

5 VINCOLI

5.1	esistenti L. 1089/39	
5.2	" L. 1497/39	
5.3	" L. 765/67	
5.4	di progetto	

6 INTERVENTI SUCCESSIVI

6.1	ristrutturazioni	si	no
6.2	restauri		X

7 PROPRIETÀ

7.1	ente pubblico	
7.2	ente religioso	
7.3	società immobiliari	
7.4	condominio	
7.5	personale	X
7.6	altro	

8 DESTINAZIONE D'USO PREVALENTE

8.1	originaria	Rustico	
8.2	attuale	Rustico	
	compatibile		
	non compatibile		

9 DESTINAZIONE D'USO

9.1	residenza	PT	P1	AP
9.2	artigianato			
9.3	industria			
9.4	commercio			
9.5	uffici			
9.6	esercizi pubblici			
9.7	enti - associazioni			
9.8	magazzini			
9.9	uso pubblico			
9.10	altro uso	X	X	

10 DESTINAZIONE SUPERFICI SCOPERTE

10.1	cortili	
10.2	giardini	
10.3	parcheggi	
10.4	altro orto	X

mq.

11 STATO DI CONSERVAZIONE

11.1	strutture orizzontali	A	B	C	D
11.2	strutture verticali		X		
11.3	coperture			X	
11.4	gronde - pluviali				
11.5	intonaci				
11.6	serramenti				X
11.7	altro				

12 SPAZI COMUNI COPERTI

12.1	atri e corridoi	A	B	C	D
12.2	scale				

13 UTILIZZO ABITAZIONI

13.1	piano terra		
13.2	piano primo		X
13.3	piano secondo		X
13.4	piano terzo		
13.5	altri piani		

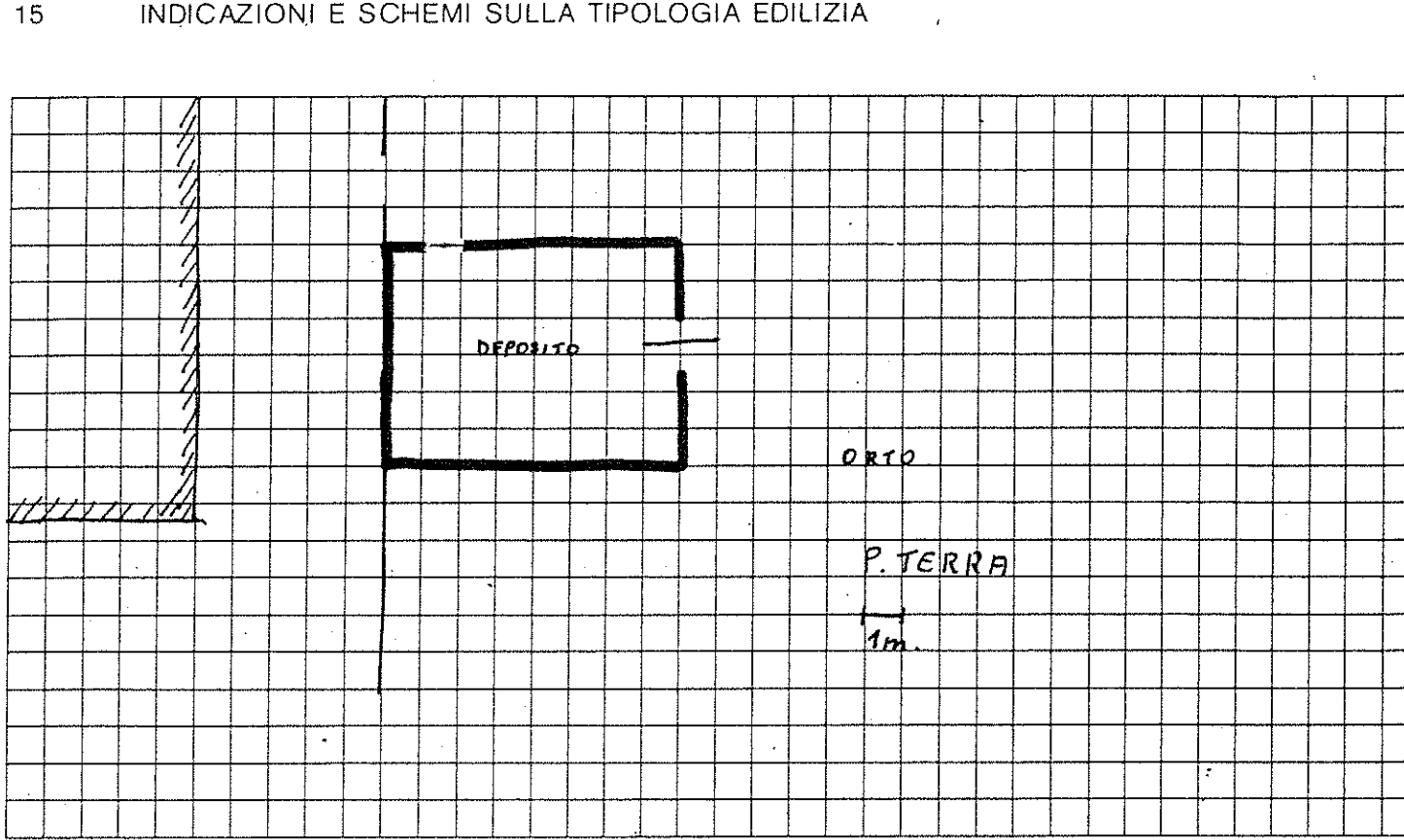
occ. non occ.

14 UTILIZZI DIVERSI


14.1	industriale	addetti	calpestio	n.p.
14.2	artigianale			
14.3	commerciale			

15 ALLEGATI

15.1	doc. ARCHIVIO DI STATO	
15.2	" " COMUNALE	
15.3	" fotografica	
15.4	scheda socio - economica	
15.5	scheda tipologica	
15.6	altro	



16 DOCUMENTAZIONE FOTOGRAFICA



Quartiere Frazione Gargagnano

SCHEDA EDILIZIA N. 62

Isolato N. 2

N. C. E. U. Partita

Via Piazza Dante Alighieri senza numero

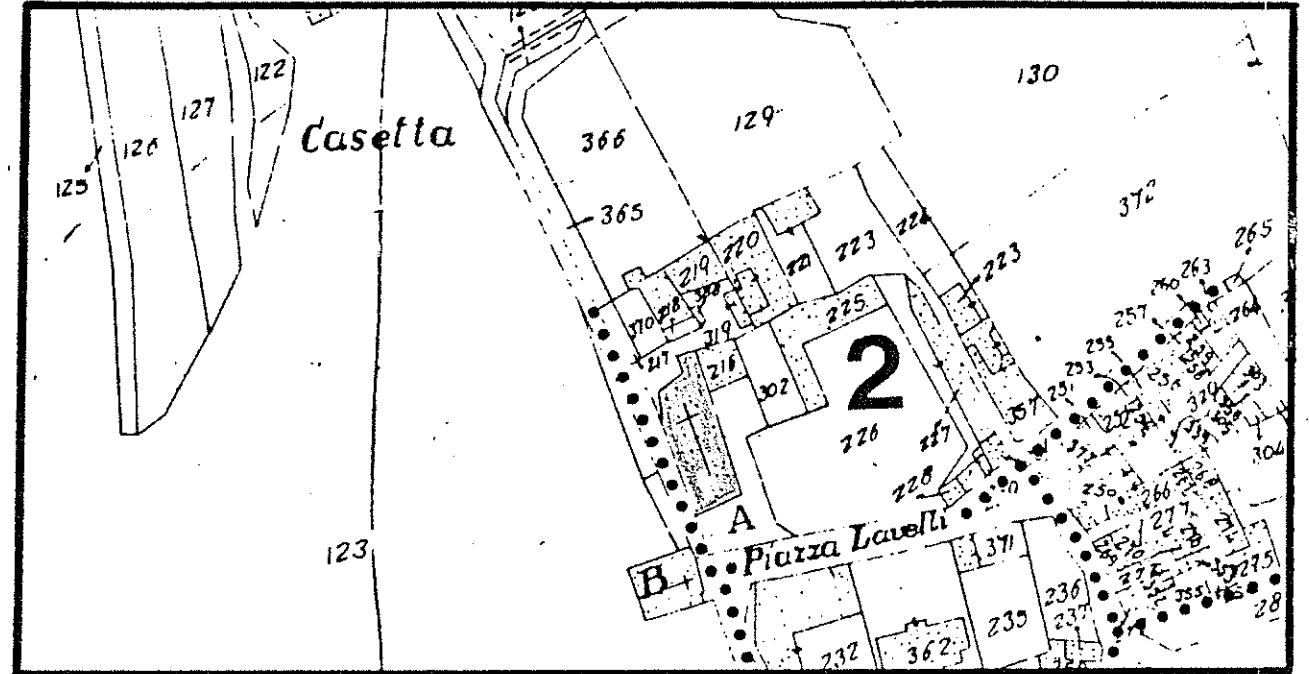
Mappale

C. T. Sez. B F. 15° Mapp. A

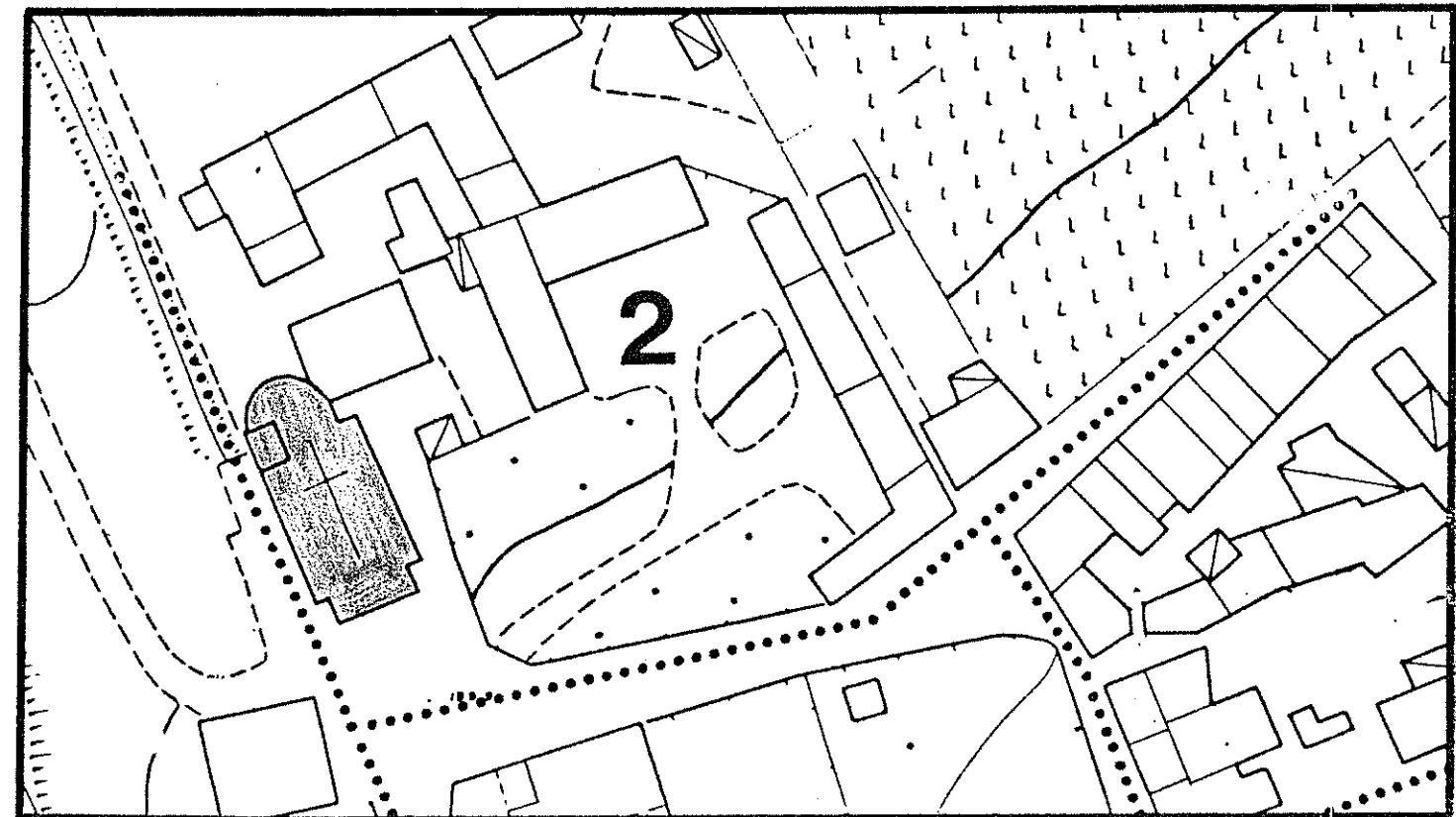
CATASTO

AEROFOTOGRAMMETRIA

SCALA 1: 2.000



SCALA 1: 1.000



Quartiere Frazione Gargagnago

Isolato N. 2

Via Piazza Dante A. n. 18

SCHEDA EDILIZIA N. 63

N. C. E. U. Partita

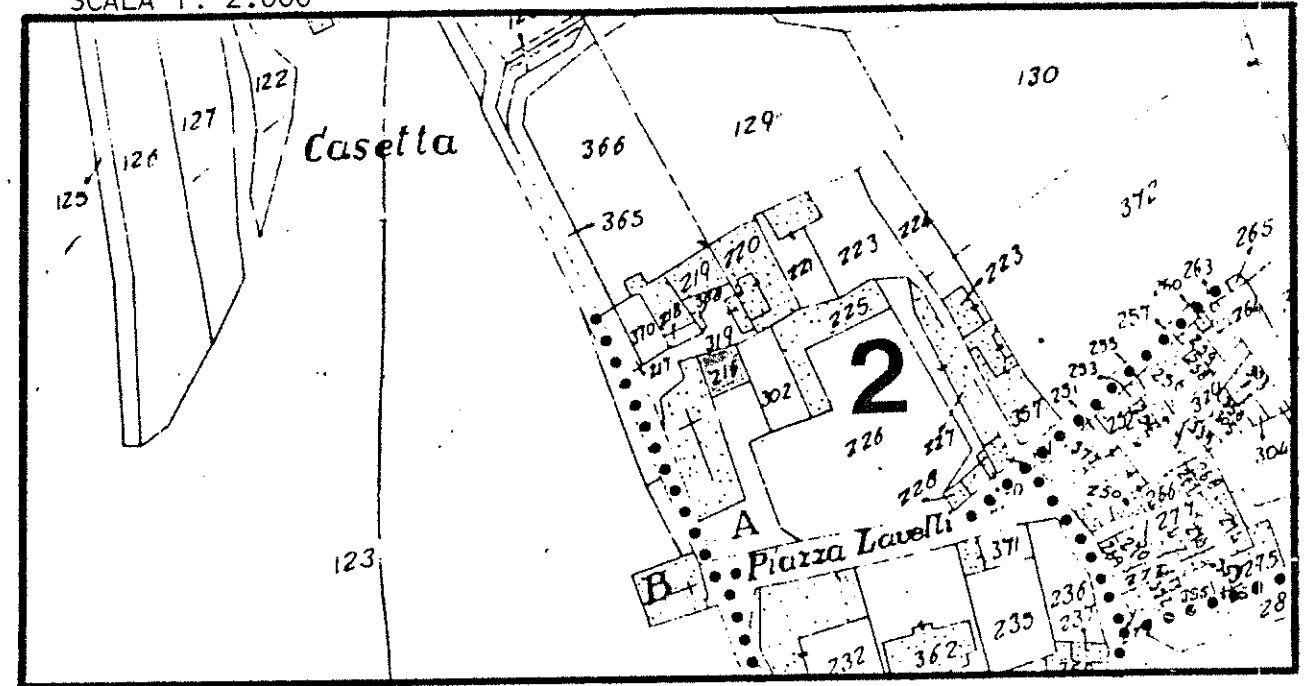
Mappale

C. T. Sez. B F. 15° Mapp. 246

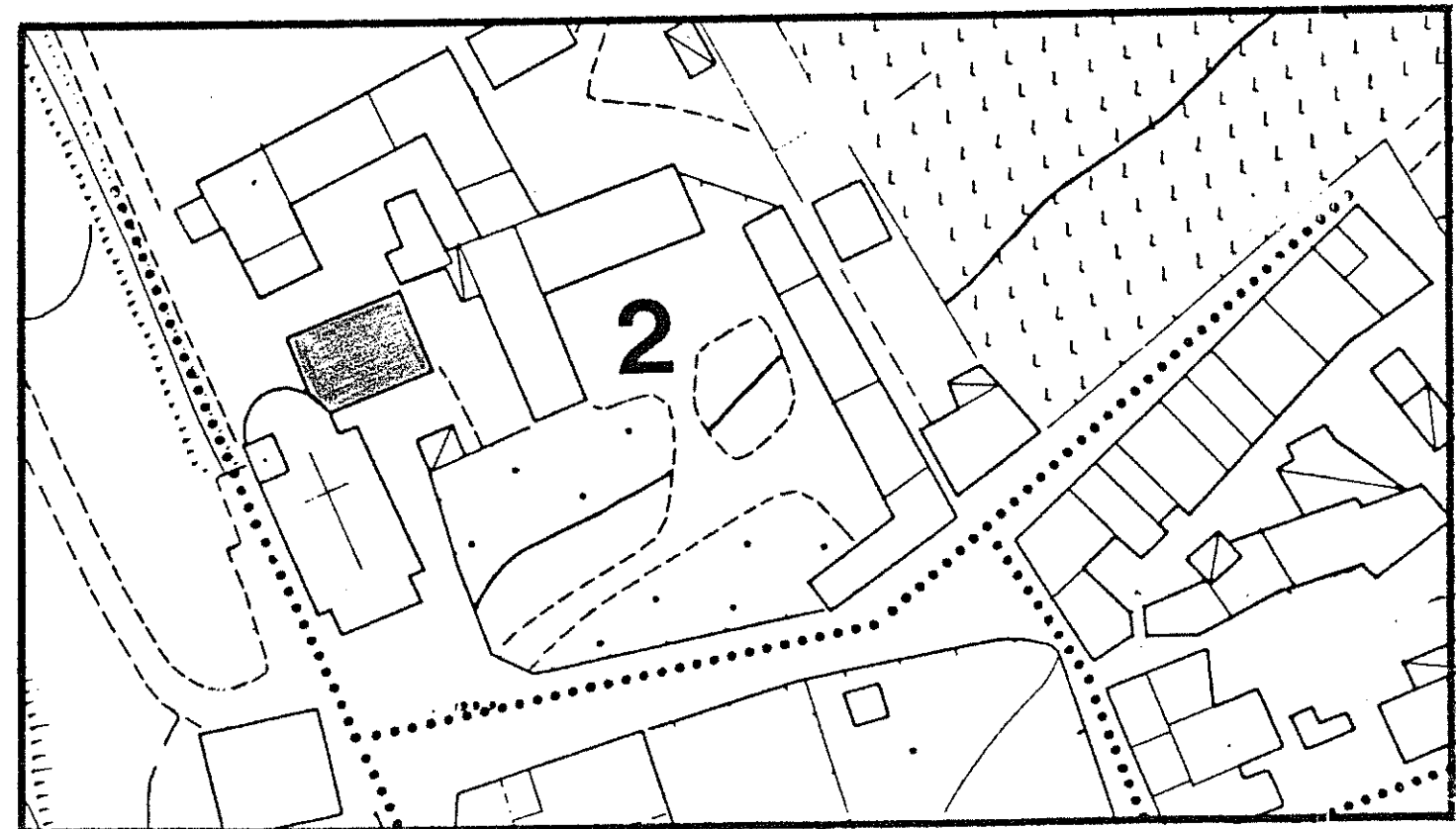
CATASTO

AEROFOTOGRAMMETRIA

SCALA 1: 2.000



SCALA 1: 1.000



1 DATI PARAMETRICI E FUNZIONALI

1.1	area fondiaria	mq.				
1.2	superficie coperta	mq.		176,0		
1.3	n. piani			2+5		
1.4	h in gronda	m.		7,5		
1.5	volume	mc.		13200		
1.6	densità edilizia	mc./mq.				

2 APPROVVIGIONAMENTO

2.1	energia elettrica	si	no
2.2	gas	<input checked="" type="checkbox"/>	<input checked="" type="checkbox"/>
2.3	acqua	<input checked="" type="checkbox"/>	<input checked="" type="checkbox"/>
2.4	pozzo	<input type="checkbox"/>	<input checked="" type="checkbox"/>

3 SMALTIMENTO

3.1	rete fognaria	si	no
3.2	pozzo nero	<input type="checkbox"/>	<input type="checkbox"/>
3.3	dispersione	<input type="checkbox"/>	<input type="checkbox"/>
3.4	fossa biologica	<input type="checkbox"/>	<input type="checkbox"/>

4 PRESENZA DELL'IMPIANTO AL CATASTO

4.1	18	si	no
4.2	18	<input checked="" type="checkbox"/>	<input type="checkbox"/>
4.3	19	<input checked="" type="checkbox"/>	<input type="checkbox"/>

5 VINCOLI

5.1	esistenti L. 1089/39	<input type="checkbox"/>
5.2	" L. 1497/39	<input type="checkbox"/>
5.3	" L. 765/67	<input type="checkbox"/>
5.4	di progetto	<input type="checkbox"/>

6 INTERVENTI SUCCESSIVI

6.1	ristrutturazioni	si	no
6.2	restauri	<input type="checkbox"/>	<input checked="" type="checkbox"/>

7 PROPRIETÀ

7.1	ente pubblico	<input type="checkbox"/>
7.2	ente religioso	<input checked="" type="checkbox"/>
7.3	società immobiliari	<input type="checkbox"/>
7.4	condominio	<input type="checkbox"/>
7.5	personale	<input type="checkbox"/>
7.6	altro	<input type="checkbox"/>

8 DESTINAZIONE D'USO PREVALENTE

8.1	originaria	Canonica	<input type="checkbox"/>
8.2	attuale	Canonica	<input type="checkbox"/>
		compatibile	<input type="checkbox"/>
		non compatibile	<input type="checkbox"/>

9 DESTINAZIONE D'USO

9.1	residenza	PT	P1	AP
9.2	artigianato	<input checked="" type="checkbox"/>	<input checked="" type="checkbox"/>	<input type="checkbox"/>
9.3	industria	<input type="checkbox"/>	<input type="checkbox"/>	<input type="checkbox"/>
9.4	commercio	<input type="checkbox"/>	<input type="checkbox"/>	<input type="checkbox"/>
9.5	uffici	<input type="checkbox"/>	<input type="checkbox"/>	<input type="checkbox"/>
9.6	esercizi pubblici	<input type="checkbox"/>	<input type="checkbox"/>	<input type="checkbox"/>
9.7	enti - associazioni	<input type="checkbox"/>	<input type="checkbox"/>	<input type="checkbox"/>
9.8	magazzini	<input type="checkbox"/>	<input type="checkbox"/>	<input type="checkbox"/>
9.9	uso pubblico	<input type="checkbox"/>	<input type="checkbox"/>	<input type="checkbox"/>
9.10	altro uso	<input type="checkbox"/>	<input type="checkbox"/>	<input type="checkbox"/>

10 DESTINAZIONE SUPERFICI SCOPERTE

10.1	cortili	<input checked="" type="checkbox"/>	
10.2	giardini	<input type="checkbox"/>	
10.3	parcheggi	<input type="checkbox"/>	
10.4	altro garage 1 piano	<input checked="" type="checkbox"/>	

11 STATO DI CONSERVAZIONE

11.1	strutture orizzontali	A	B	C	D
11.2	strutture verticali		<input checked="" type="checkbox"/>		
11.3	coperture	<input checked="" type="checkbox"/>			
11.4	gronde - pluviali	<input checked="" type="checkbox"/>			
11.5	intonaci		<input checked="" type="checkbox"/>		
11.6	serramenti		<input checked="" type="checkbox"/>		
11.7	altro				

12 SPAZI COMUNI COPERTI

12.1	atri e corridoi	A	B	C	D
12.2	scale				

13 UTILIZZO ABITAZIONI

13.1	piano terra	<input checked="" type="checkbox"/>	
13.2	piano primo	<input checked="" type="checkbox"/>	
13.3	piano secondo	<input type="checkbox"/>	
13.4	piano terzo	<input type="checkbox"/>	
13.5	altri piani	<input type="checkbox"/>	

14 UTILIZZI DIVERSI

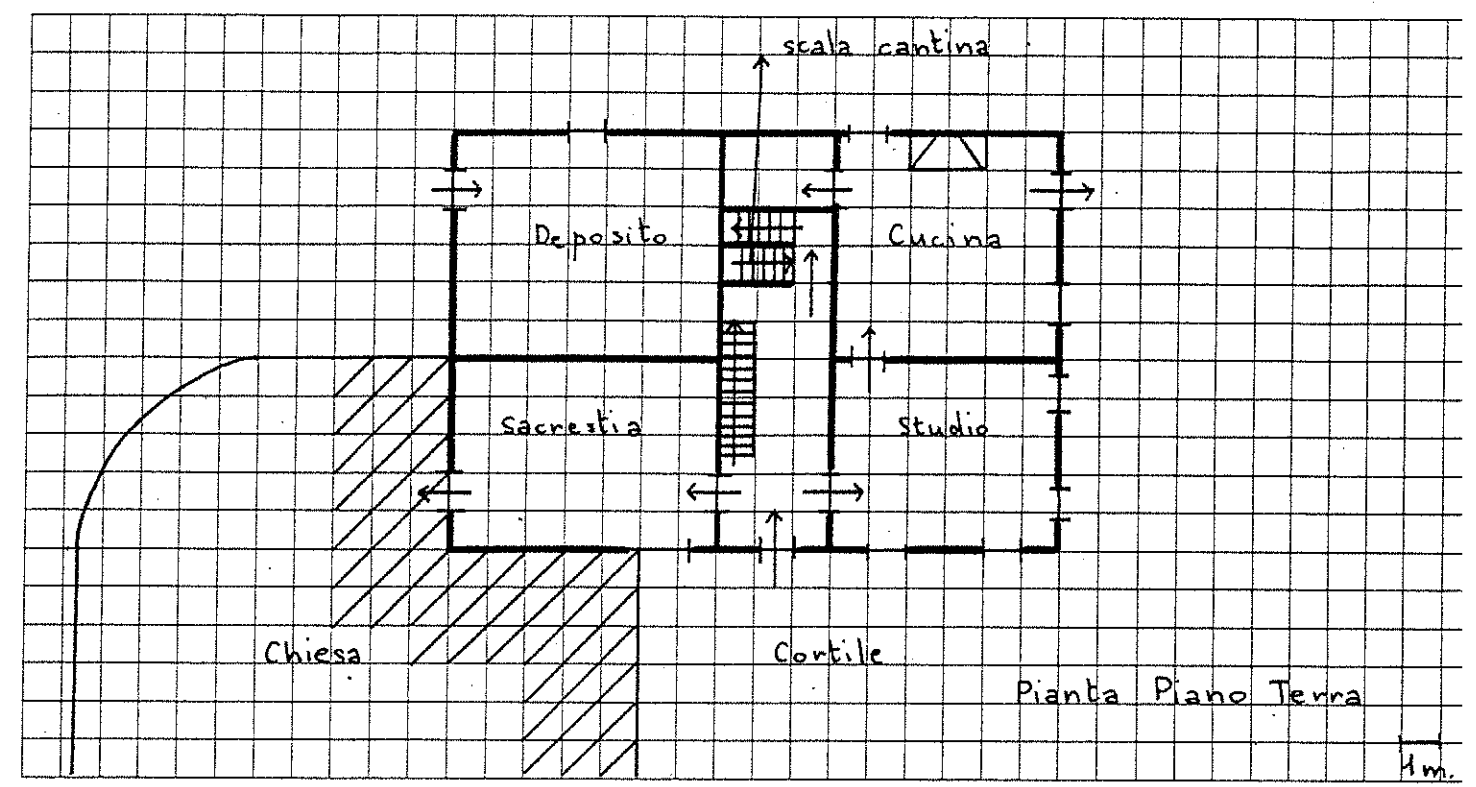
14.1	industriale	addetti	calpestio	n.p.
14.2	artigianale			
14.3	commerciale			

15 ALLEGATI

15.1	doc. ARCHIVIO DI STATO	<input type="checkbox"/>
15.2	" " COMUNALE	<input type="checkbox"/>
15.3	" fotografica	<input type="checkbox"/>
15.4	scheda socio - economica	<input type="checkbox"/>
15.5	scheda tipologica	<input type="checkbox"/>
15.6	altro	<input type="checkbox"/>

A = BUONO B = MEDIOCRE C = CATTIVO D = PESSIMO

15 INDICAZIONI E SCHEMI SULLA TIPOLOGIA EDILIZIA



16 DOCUMENTAZIONE FOTOGRAFICA



Quartiere Frazione Gargagnago

Isolato N. 2

Via Piazza Dante A. n. 15-16

SCHEDA EDILIZIA N. 64

N. C. E. U. Partita

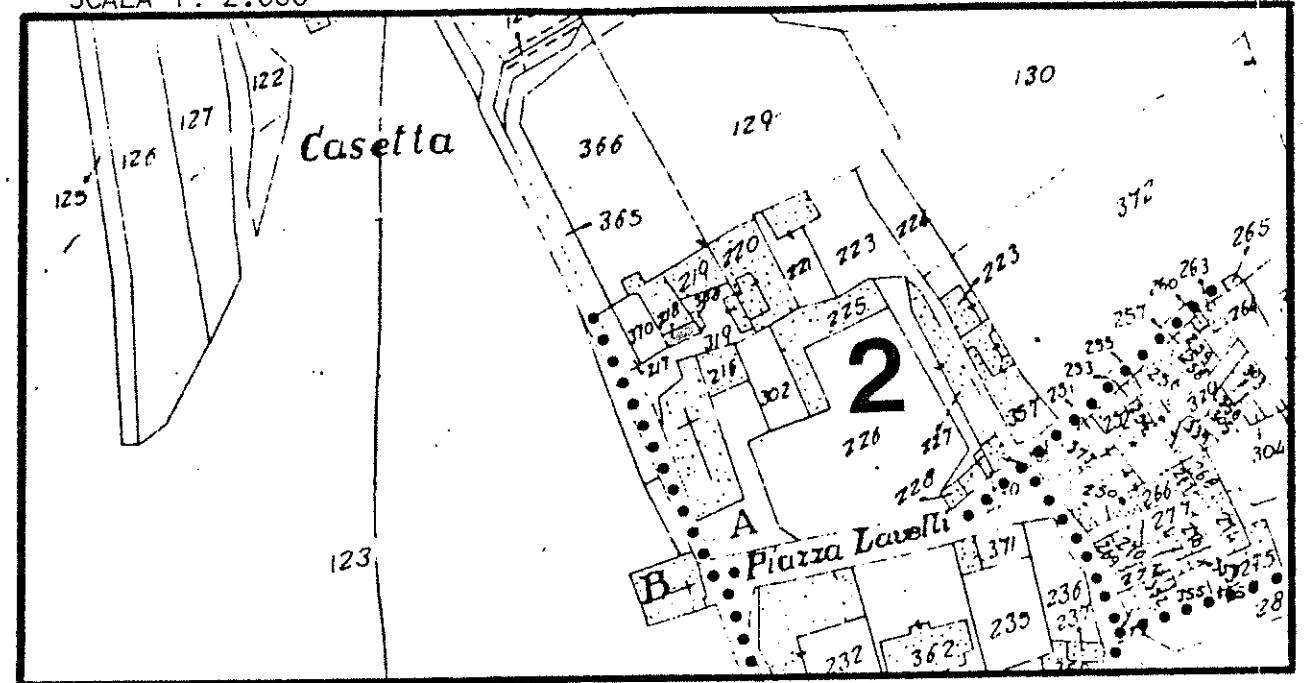
Mappaie

C. T. Sez. B F. 15° Mapp. 248 -

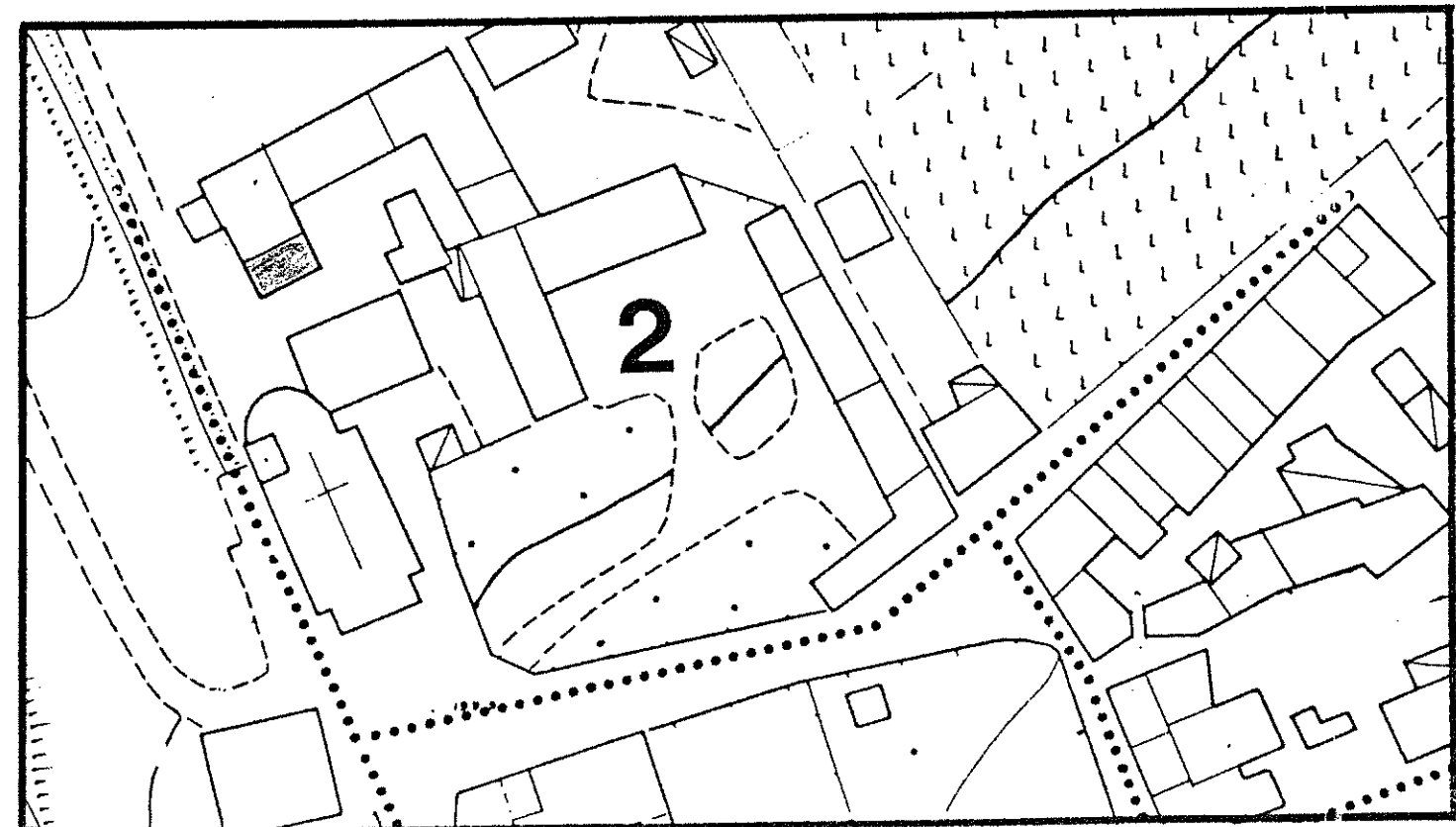
CATASTO

AEROFOTOGRAMMETRIA

SCALA 1: 2.000



SCALA 1: 1.000



1 DATI PARAMETRICI E FUNZIONALI

1.1	area fondiaria	mq.				
1.2	superficie coperta	mq.			360	
1.3	n. piani			2	+5	
1.4	h in gronda	m.			70	
1.5	volume	mc.		25	20	
1.6	densità edilizia	mc./mq.				

2 APPROVVIGIONAMENTO

2.1	energia elettrica	si	no
		<input checked="" type="checkbox"/>	<input type="checkbox"/>
2.2	gas		<input checked="" type="checkbox"/>
2.3	acqua	<input checked="" type="checkbox"/>	<input type="checkbox"/>
2.4	pozzo		<input checked="" type="checkbox"/>

3 SMALTIMENTO

3.1	rete fognaria	si	no
		<input type="checkbox"/>	<input type="checkbox"/>
3.2	pozzo nero	<input type="checkbox"/>	<input type="checkbox"/>
3.3	dispersione	<input type="checkbox"/>	<input type="checkbox"/>
3.4	fossa biologica	<input type="checkbox"/>	<input type="checkbox"/>

4 PRESENZA DELL'IMPIANTO AL CATASTO

4.1	18	si	no
		<input type="checkbox"/>	<input type="checkbox"/>
4.2	18	<input checked="" type="checkbox"/>	<input type="checkbox"/>
4.3	19	<input checked="" type="checkbox"/>	<input type="checkbox"/>

5 VINCOLI

5.1	esistenti L. 1089/39	<input type="checkbox"/>
5.2	" L. 1497/39	<input type="checkbox"/>
5.3	" L. 765/67	<input type="checkbox"/>
5.4	di progetto	<input type="checkbox"/>

6 INTERVENTI SUCCESSIVI

6.1	ristrutturazioni	si	no
		<input type="checkbox"/>	<input checked="" type="checkbox"/>
6.2	restauri	<input type="checkbox"/>	<input checked="" type="checkbox"/>

7 PROPRIETÀ

7.1	ente pubblico	<input type="checkbox"/>
7.2	ente religioso	<input type="checkbox"/>
7.3	società immobiliari	<input type="checkbox"/>
7.4	condominio	<input type="checkbox"/>
7.5	personale	<input checked="" type="checkbox"/>
7.6	altro	<input type="checkbox"/>

8 DESTINAZIONE D'USO PREVALENTE

8.1	originaria	Residenza	<input type="checkbox"/>
8.2	attuale	Residenza	<input type="checkbox"/>
		compatibile	<input type="checkbox"/>
		non compatibile	<input type="checkbox"/>

9 DESTINAZIONE D'USO

9.1	residenza	PT	P1	AP
		<input checked="" type="checkbox"/>	<input checked="" type="checkbox"/>	<input type="checkbox"/>
9.2	artigianato	<input type="checkbox"/>	<input type="checkbox"/>	<input type="checkbox"/>
9.3	industria	<input type="checkbox"/>	<input type="checkbox"/>	<input type="checkbox"/>
9.4	commercio	<input type="checkbox"/>	<input type="checkbox"/>	<input type="checkbox"/>
9.5	uffici	<input type="checkbox"/>	<input type="checkbox"/>	<input type="checkbox"/>
9.6	esercizi pubblici	<input type="checkbox"/>	<input type="checkbox"/>	<input type="checkbox"/>
9.7	enti - associazioni	<input type="checkbox"/>	<input type="checkbox"/>	<input type="checkbox"/>
9.8	magazzini	<input type="checkbox"/>	<input type="checkbox"/>	<input type="checkbox"/>
9.9	uso pubblico	<input type="checkbox"/>	<input type="checkbox"/>	<input type="checkbox"/>
9.10	altro uso	<input type="checkbox"/>	<input type="checkbox"/>	<input type="checkbox"/>

10 DESTINAZIONE SUPERFICI SCOPERTE

10.1	cortili	<input checked="" type="checkbox"/>	
10.2	giardini	<input type="checkbox"/>	
10.3	parcheggi	<input type="checkbox"/>	
10.4	altro	<input type="checkbox"/>	

11 STATO DI CONSERVAZIONE

11.1	strutture orizzontali	A	B	C	D
			<input checked="" type="checkbox"/>		
11.2	strutture verticali	<input checked="" type="checkbox"/>			
11.3	coperture		<input checked="" type="checkbox"/>		
11.4	gronde - pluviali	<input checked="" type="checkbox"/>			
11.5	intonaci	<input checked="" type="checkbox"/>			
11.6	serramenti	<input checked="" type="checkbox"/>			
11.7	altro				

12 SPAZI COMUNI COPERTI

12.1	atri e corridoi	A	B	C	D
		<input type="checkbox"/>	<input type="checkbox"/>	<input type="checkbox"/>	<input type="checkbox"/>
12.2	scale	<input type="checkbox"/>	<input type="checkbox"/>	<input type="checkbox"/>	<input type="checkbox"/>

13 UTILIZZO ABITAZIONI

13.1	piano terra	Res. Temporanea	<input checked="" type="checkbox"/>	
13.2	piano primo		<input checked="" type="checkbox"/>	
13.3	piano secondo		<input type="checkbox"/>	
13.4	piano terzo		<input type="checkbox"/>	
13.5	altri piani		<input type="checkbox"/>	

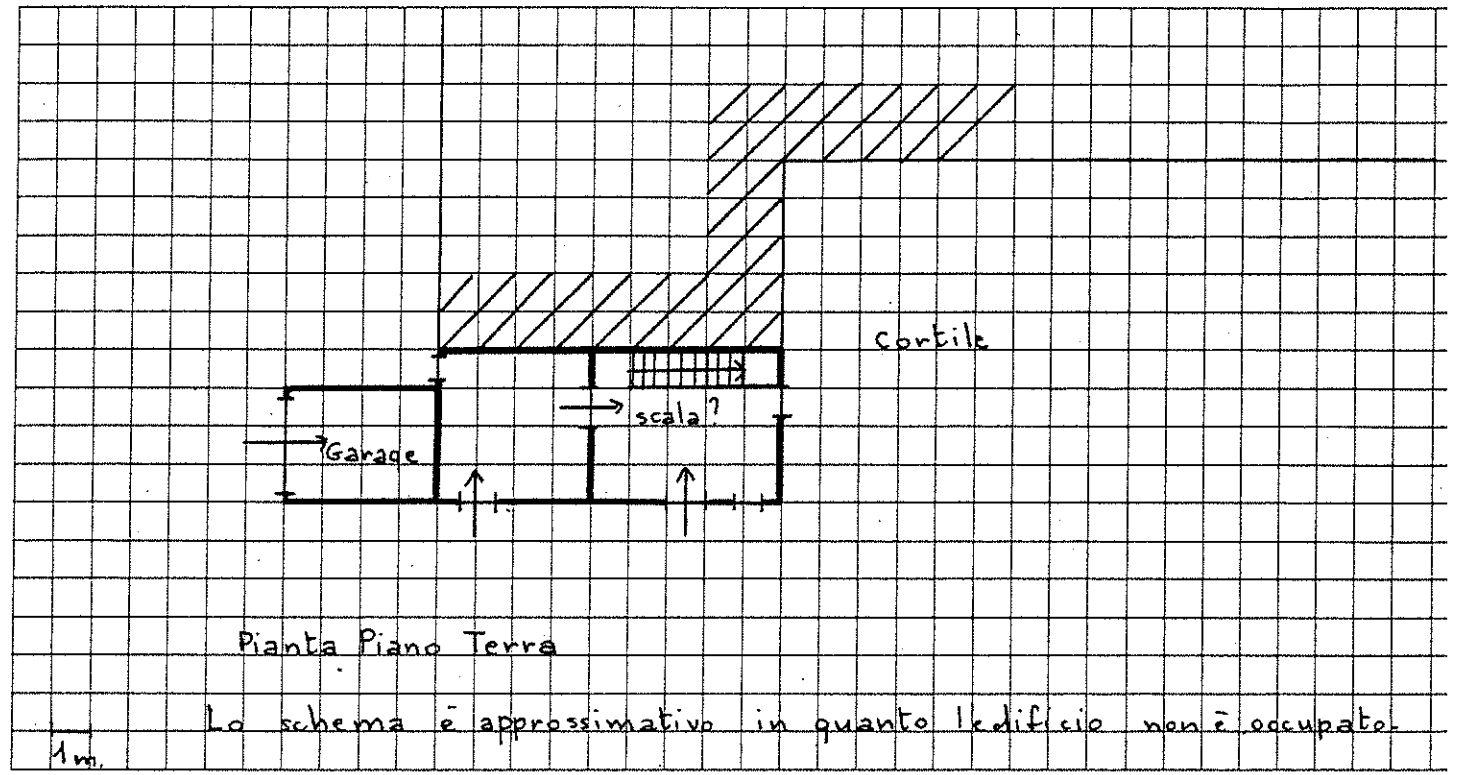
14 UTILIZZI DIVERSI

14.1	industriale	addetti	calpestio	n.p.
		<input type="checkbox"/>	<input type="checkbox"/>	<input type="checkbox"/>
14.2	artigianale	<input type="checkbox"/>	<input type="checkbox"/>	<input type="checkbox"/>
14.3	commerciale	<input type="checkbox"/>	<input type="checkbox"/>	<input type="checkbox"/>

15 ALLEGATI

15.1	doc. ARCHIVIO DI STATO	<input type="checkbox"/>
15.2	" " COMUNALE	<input type="checkbox"/>
15.3	" fotografica	<input type="checkbox"/>
15.4	scheda socio - economica	<input type="checkbox"/>
15.5	scheda tipologica	<input type="checkbox"/>
15.6	altro	<input type="checkbox"/>

15 INDICAZIONI E SCHEMI SULLA TIPOLOGIA EDILIZIA



16 DOCUMENTAZIONE FOTOGRAFICA



Quartiere Frazione Gargagnano

SCHEDA EDILIZIA N. 65-66

Isolato N. 2

N. C. E. U. Partita

Via Piazza Dante A n. 15-16

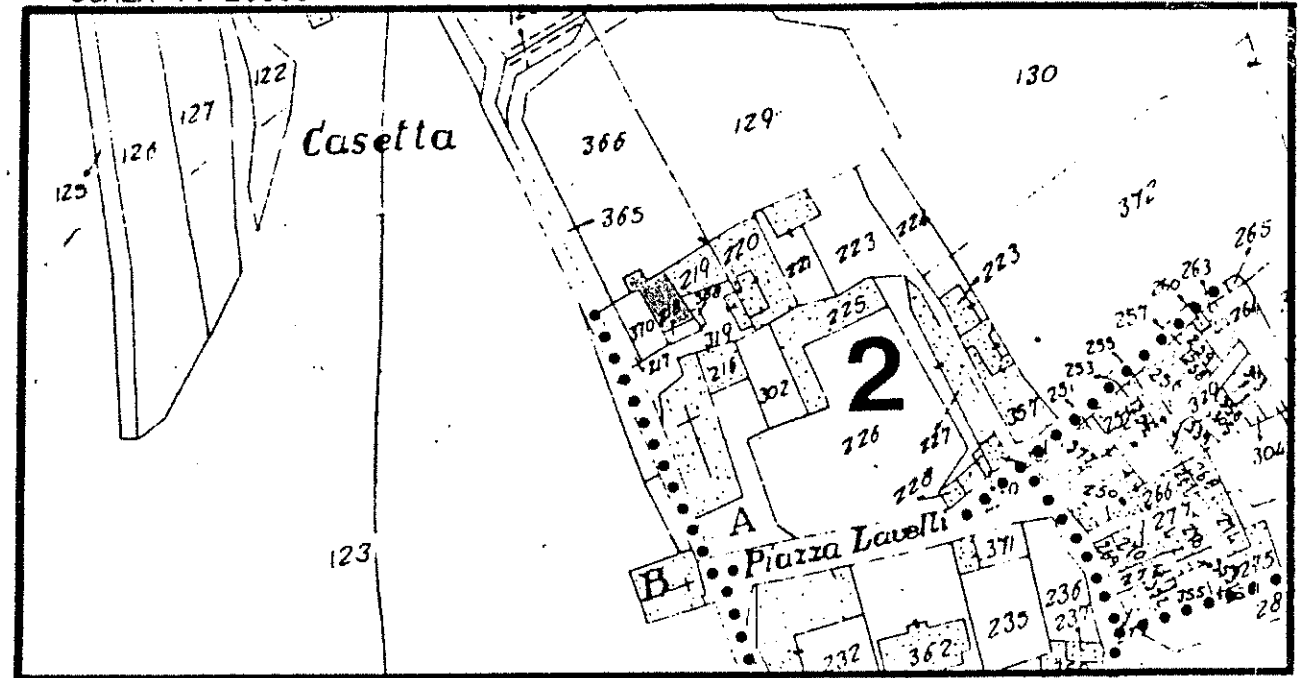
Mappale

C. T. Sez. B F. 15° Mapp. 3707

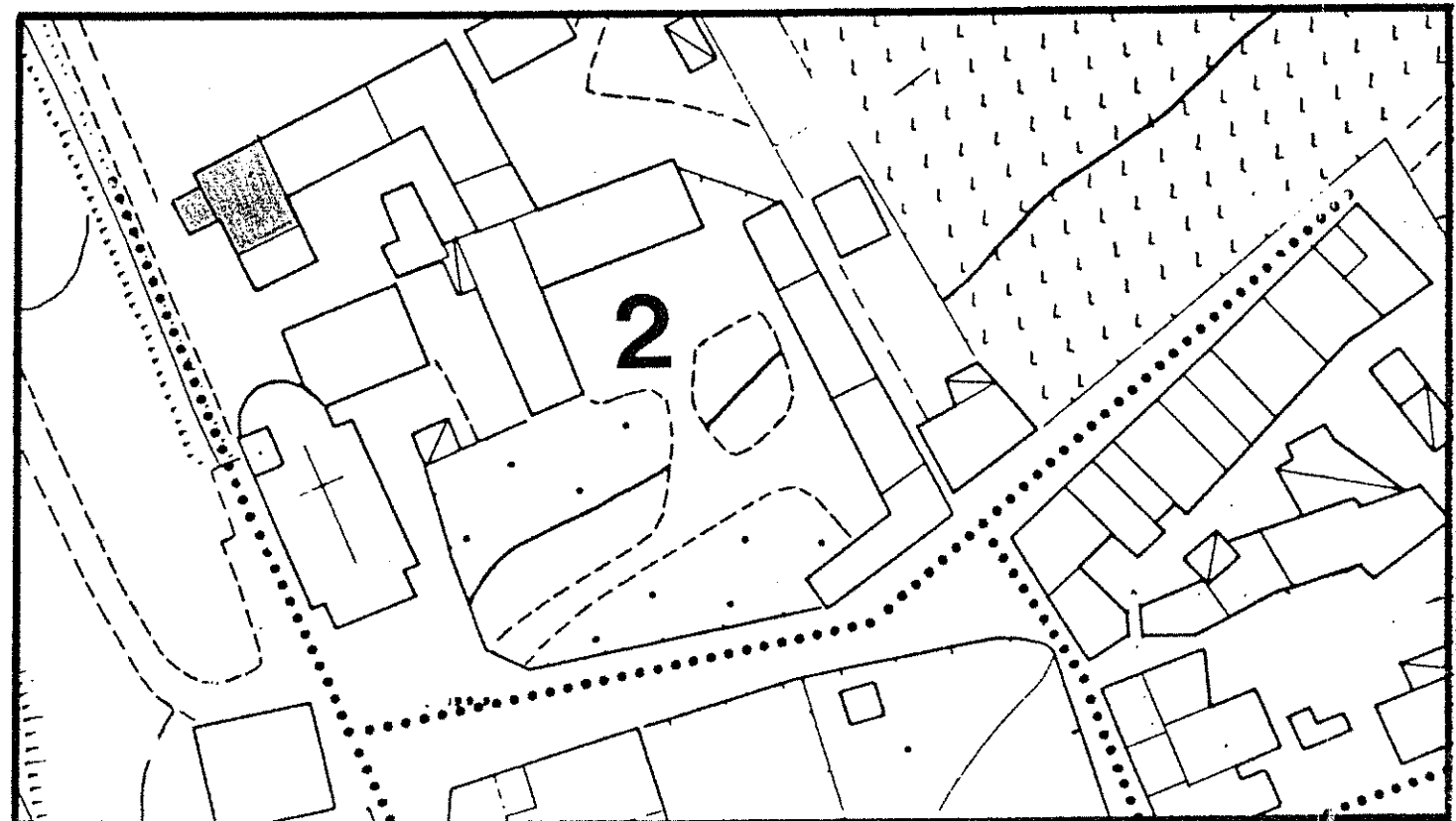
CATASTO

AEROFOTOGRAMMETRIA

SCALA 1: 2.000



SCALA 1: 1.000



1 DATI PARAMETRICI E FUNZIONALI

1.1	area fondiaria	mq.				
1.2	superficie coperta	mq.		1260		
1.3	n. piani			2+5		
1.4	h in gronda	m.		8,0		
1.5	volume	mc.		10080		
1.6	densità edilizia	mc./mq.				

2 APPROVVIGIONAMENTO

2.1	energia elettrica	si	no
2.2	gas		X
2.3	acqua	X	
2.4	pozzo		X

3 SMALTIMENTO

3.1	rete fognaria	si	no
3.2	pozzo nero		
3.3	dispersione		
3.4	fossa biologica		

4 PRESENZA DELL'IMPIANTO AL CATASTO

4.1	18	si	no
4.2	18	X	
4.3	19	X	

5 VINCOLI

5.1	esistenti L. 1089/39	
5.2	" L. 1497/39	
5.3	" L. 765/67	
5.4	di progetto	

6 INTERVENTI SUCCESSIVI

6.1	ristrutturazioni	si	no
6.2	restauri		X

7 PROPRIETÀ

7.1	ente pubblico	
7.2	ente religioso	X
7.3	società immobiliari	
7.4	condominio	
7.5	personale	
7.6	altro	

8 DESTINAZIONE D'USO PREVALENTE

8.1	originaria	Residenza
8.2	attuale	Residenza
		compatibile
		non compatibile

9 DESTINAZIONE D'USO

9.1	residenza	PT	P1	AP
9.2	artigianato	X	X	
9.3	industria			
9.4	commercio			
9.5	uffici			
9.6	esercizi pubblici			
9.7	enti - associazioni			
9.8	magazzini			
9.9	uso pubblico			
9.10	altro uso			

10 DESTINAZIONE SUPERFICI SCOPERTE

10.1	cortili	
10.2	giardini	
10.3	parcheggi	
10.4	altro	

11 STATO DI CONSERVAZIONE

11.1	strutture orizzontali	A	B	C	D
11.2	strutture verticali		X		
11.3	coperture			X	
11.4	gronde - pluviali				
11.5	intonaci			X	
11.6	serramenti			X	
11.7	altro				

12 SPAZI COMUNI COPERTI

12.1	atri e corridoi	A	B	C	D
12.2	scale				

13 UTILIZZO ABITAZIONI

13.1	piano terra	occ.	non occ.
13.2	piano primo		2
13.3	piano secondo		X
13.4	piano terzo		X
13.5	altri piani		

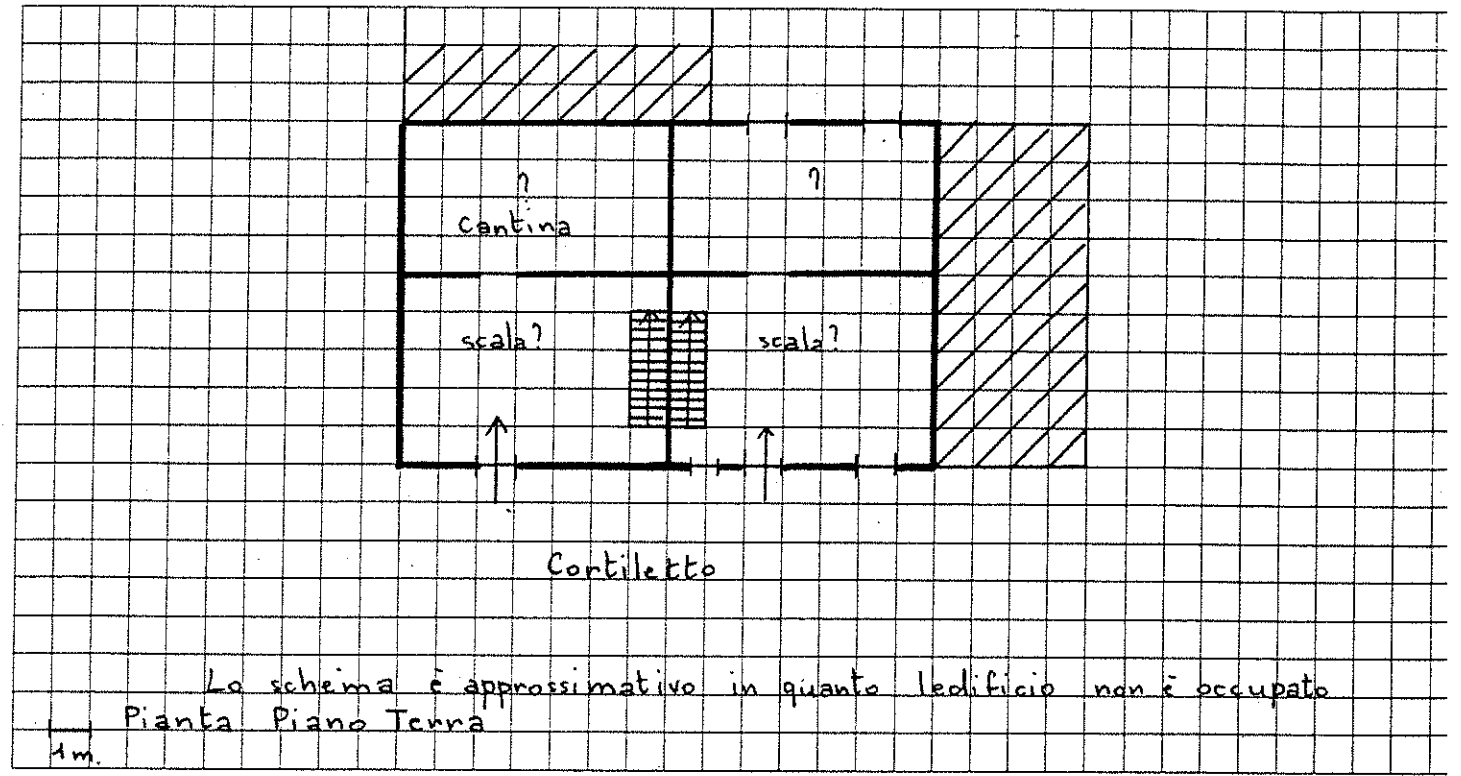
14 UTILIZZI DIVERSI

14.1	industriale	addetti	calpestio	n.p.
14.2	artigianale			
14.3	commerciale			

15 ALLEGATI

15.1	doc. ARCHIVIO DI STATO	
15.2	" " COMUNALE	
15.3	" fotografica	
15.4	scheda socio - economica	
15.5	scheda tipologica	
15.6	altro	

15 INDICAZIONI E SCHEMI SULLA TIPOLOGIA EDILIZIA



16 DOCUMENTAZIONE FOTOGRAFICA



Quartiere Frazione Gargagnano

SCHEDA EDILIZIA N. 67

Isolato N. 2

N. C. E. U. Partita

Via Piazza Dante A. n. 18

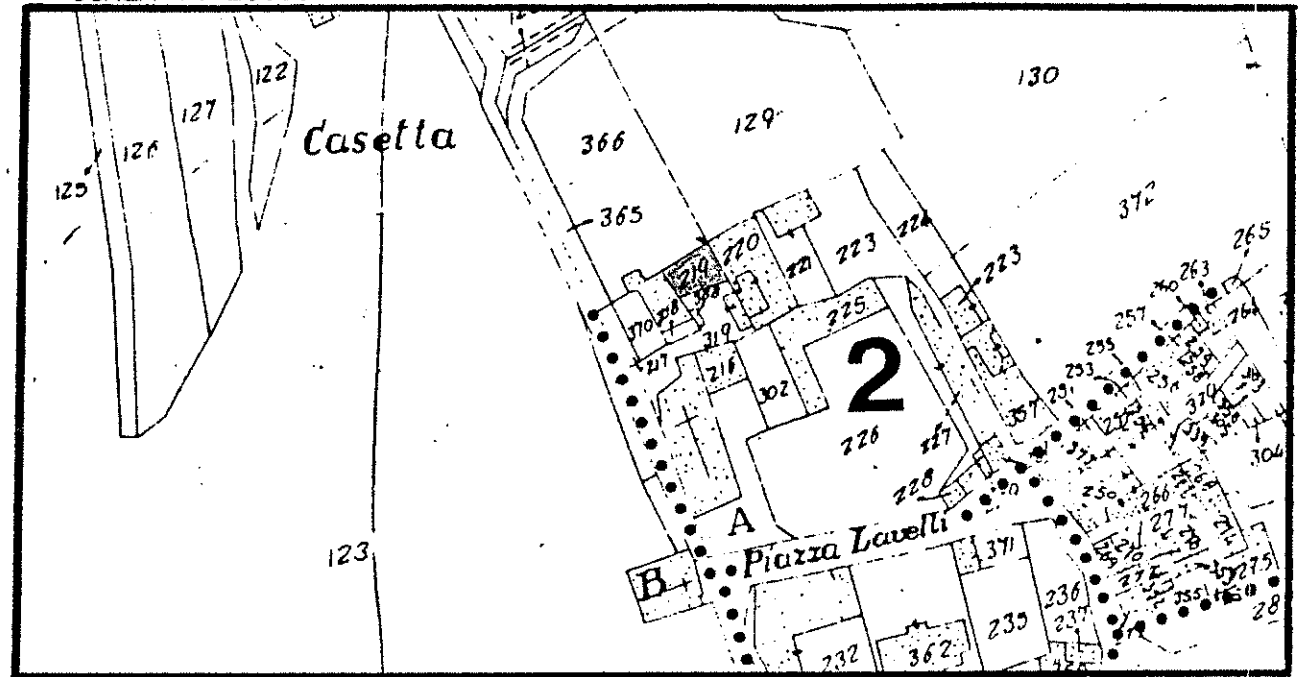
Mappale

C. T. Sez. B F. 15° Mapp. 219

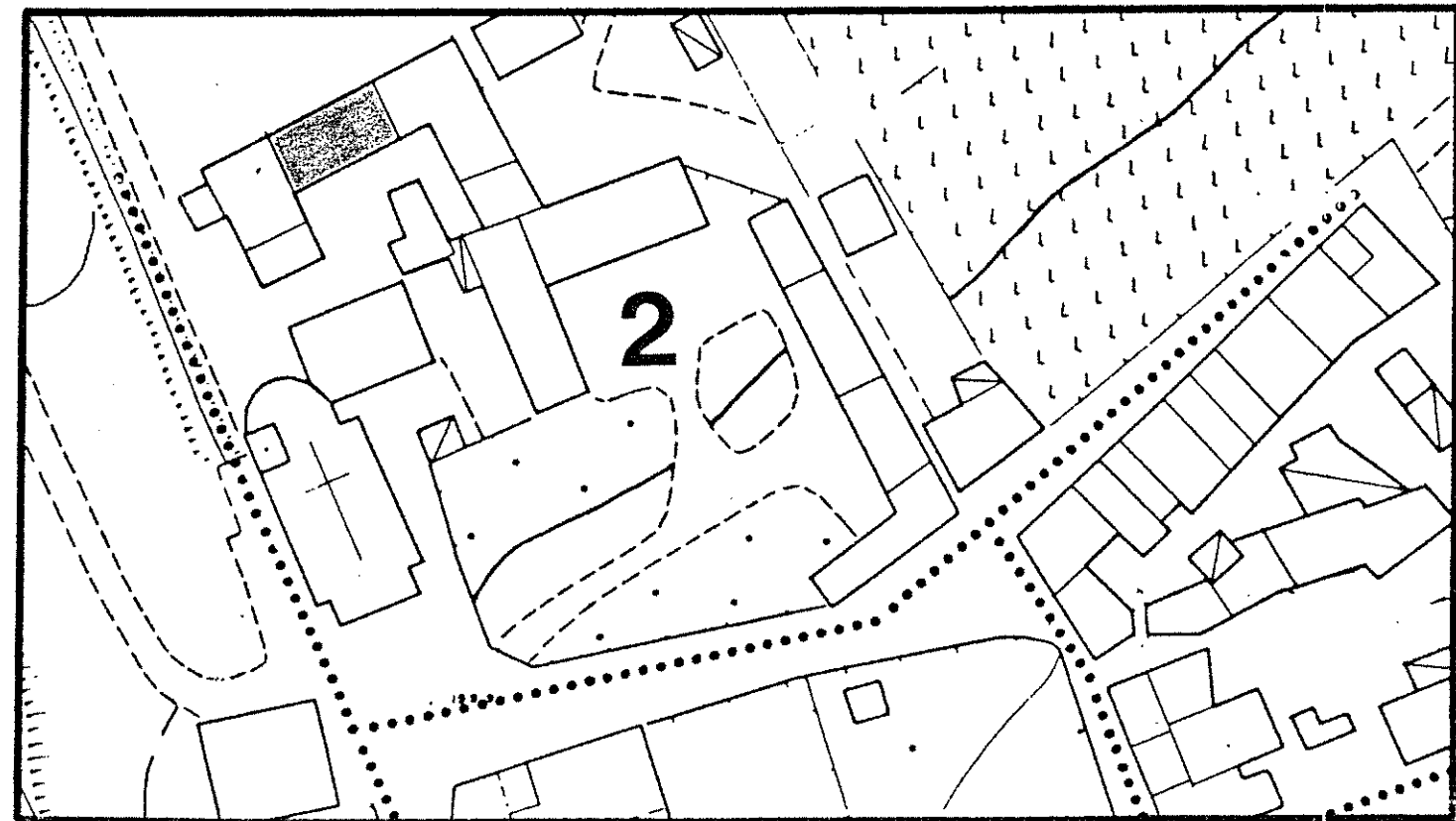
CATASTO

AEROFOTOGRAMMETRIA

SCALA 1: 2.000



SCALA 1: 1.000



1 DATI PARAMETRICI E FUNZIONALI

1.1	area fondiaria	mq.				
1.2	superficie coperta	mq.		1200		
1.3	n. piani				3	
1.4	h in gronda	m.		8,0		
1.5	volume	mc.		9600		
1.6	densità edilizia	mc./mq.				

2 APPROVVIGIONAMENTO

2.1	energia elettrica	si	no
2.2	gas	<input checked="" type="checkbox"/>	<input checked="" type="checkbox"/>
2.3	acqua	<input checked="" type="checkbox"/>	<input checked="" type="checkbox"/>
2.4	pozzo	<input type="checkbox"/>	<input type="checkbox"/>

3 SMALTIMENTO

3.1	rete fognaria	si	no
3.2	pozzo nero	<input type="checkbox"/>	<input type="checkbox"/>
3.3	dispersione	<input type="checkbox"/>	<input type="checkbox"/>
3.4	fossa biologica	<input type="checkbox"/>	<input type="checkbox"/>

4 PRESENZA DELL'IMPIANTO AL CATASTO

4.1	18	si	no
4.2	18	<input checked="" type="checkbox"/>	<input type="checkbox"/>
4.3	19	<input checked="" type="checkbox"/>	<input type="checkbox"/>

5 VINCOLI

5.1	esistenti L. 1089/39	<input type="checkbox"/>
5.2	" L. 1497/39	<input type="checkbox"/>
5.3	" L. 765/67	<input type="checkbox"/>
5.4	di progetto	<input type="checkbox"/>

6 INTERVENTI SUCCESSIVI

6.1	ristrutturazioni parziali	si	no
6.2	restauri	<input checked="" type="checkbox"/>	<input checked="" type="checkbox"/>

7 PROPRIETÀ

7.1	ente pubblico	<input type="checkbox"/>
7.2	ente religioso	<input type="checkbox"/>
7.3	società immobiliari	<input type="checkbox"/>
7.4	condominio	<input type="checkbox"/>
7.5	personale	<input checked="" type="checkbox"/>
7.6	altro	<input type="checkbox"/>

8 DESTINAZIONE D'USO PREVALENTE

8.1	originaria	Residenza	<input type="checkbox"/>
8.2	attuale	Residenza	<input type="checkbox"/>
		compatibile	<input type="checkbox"/>
		non compatibile	<input type="checkbox"/>

9 DESTINAZIONE D'USO

9.1	residenza	PT	P1	AP
9.2	artigianato	<input checked="" type="checkbox"/>	<input checked="" type="checkbox"/>	<input type="checkbox"/>
9.3	industria	<input type="checkbox"/>	<input type="checkbox"/>	<input type="checkbox"/>
9.4	commercio	<input type="checkbox"/>	<input type="checkbox"/>	<input type="checkbox"/>
9.5	uffici	<input type="checkbox"/>	<input type="checkbox"/>	<input type="checkbox"/>
9.6	esercizi pubblici	<input type="checkbox"/>	<input type="checkbox"/>	<input type="checkbox"/>
9.7	enti - associazioni	<input type="checkbox"/>	<input type="checkbox"/>	<input type="checkbox"/>
9.8	magazzini	<input type="checkbox"/>	<input type="checkbox"/>	<input type="checkbox"/>
9.9	uso pubblico	<input type="checkbox"/>	<input type="checkbox"/>	<input type="checkbox"/>
9.10	altro uso	<input type="checkbox"/>	<input type="checkbox"/>	<input type="checkbox"/>

10 DESTINAZIONE SUPERFICI SCOPERTE

10.1	cortili	<input checked="" type="checkbox"/>	<input type="checkbox"/>
10.2	giardini	<input type="checkbox"/>	<input type="checkbox"/>
10.3	parcheggi	<input type="checkbox"/>	<input type="checkbox"/>
10.4	altro	<input type="checkbox"/>	<input type="checkbox"/>

11 STATO DI CONSERVAZIONE

11.1	strutture orizzontali	A	B	C	D
11.2	strutture verticali	<input checked="" type="checkbox"/>	<input type="checkbox"/>	<input type="checkbox"/>	<input type="checkbox"/>
11.3	coperture	<input checked="" type="checkbox"/>	<input type="checkbox"/>	<input type="checkbox"/>	<input type="checkbox"/>
11.4	gronde - pluviali	<input checked="" type="checkbox"/>	<input type="checkbox"/>	<input type="checkbox"/>	<input type="checkbox"/>
11.5	intonaci	<input checked="" type="checkbox"/>	<input type="checkbox"/>	<input type="checkbox"/>	<input type="checkbox"/>
11.6	serramenti	<input checked="" type="checkbox"/>	<input type="checkbox"/>	<input type="checkbox"/>	<input type="checkbox"/>
11.7	altro	<input type="checkbox"/>	<input type="checkbox"/>	<input type="checkbox"/>	<input type="checkbox"/>

12 SPAZI COMUNI COPERTI

12.1	atri e corridoi	A	B	C	D
12.2	scale	<input type="checkbox"/>	<input type="checkbox"/>	<input type="checkbox"/>	<input type="checkbox"/>

13 UTILIZZO ABITAZIONI

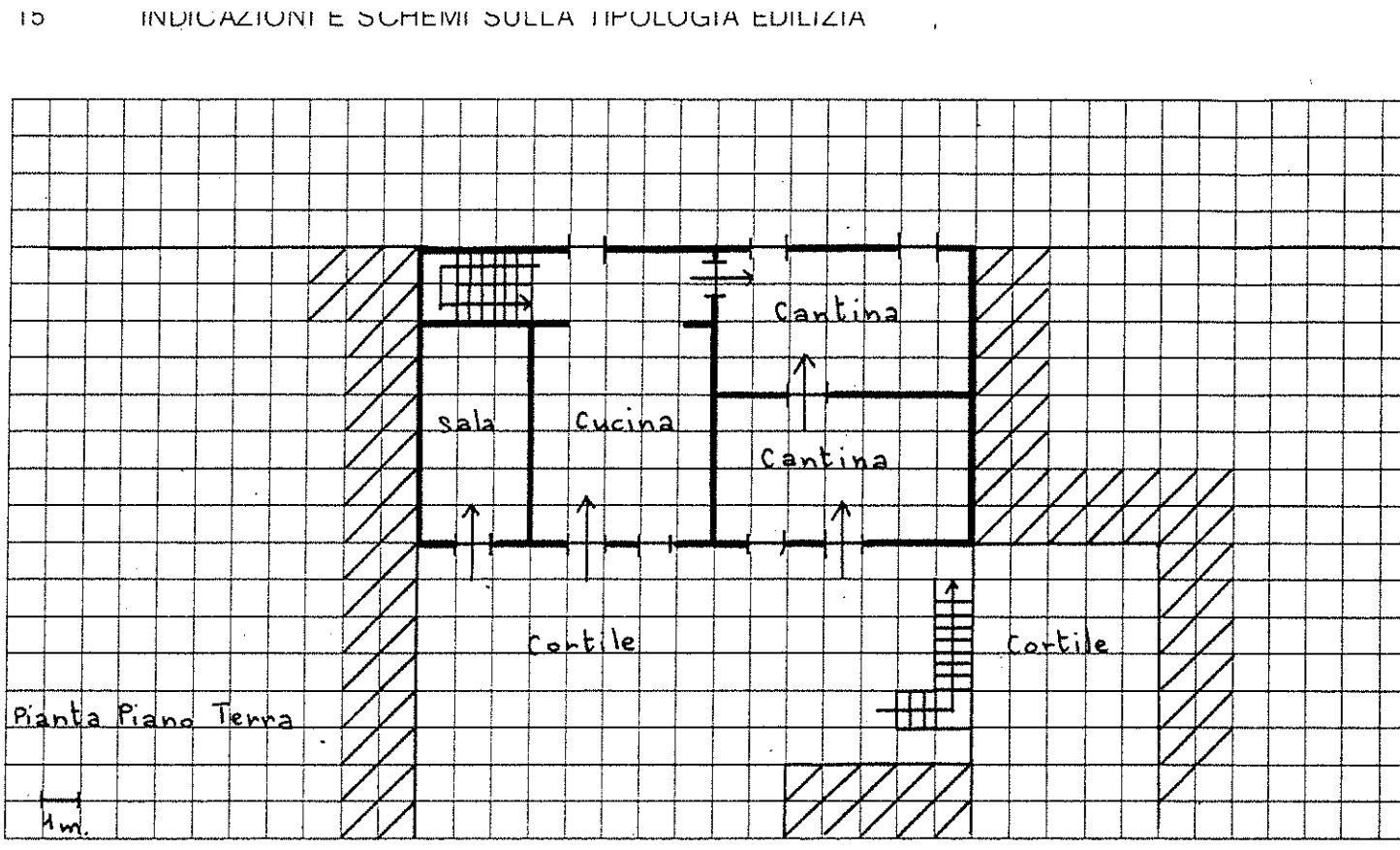
13.1	piano terra	1	<input type="checkbox"/>
13.2	piano primo	<input checked="" type="checkbox"/>	<input type="checkbox"/>
13.3	piano secondo	<input checked="" type="checkbox"/>	<input type="checkbox"/>
13.4	piano terzo	<input type="checkbox"/>	<input type="checkbox"/>
13.5	altri piani	<input type="checkbox"/>	<input type="checkbox"/>

14 UTILIZZI DIVERSI

14.1	industriale	addetti	calpestio	n.p.
14.2	artigianale	<input type="checkbox"/>	<input type="checkbox"/>	<input type="checkbox"/>
14.3	commerciale	<input type="checkbox"/>	<input type="checkbox"/>	<input type="checkbox"/>

15 ALLEGATI

15.1	doc. ARCHIVIO DI STATO	<input type="checkbox"/>
15.2	" " COMUNALE	<input type="checkbox"/>
15.3	" fotografica	<input type="checkbox"/>
15.4	scheda socio-economica	<input type="checkbox"/>
15.5	scheda tipologica	<input type="checkbox"/>
15.6	altro	<input type="checkbox"/>



16 DOCUMENTAZIONE FOTOGRAFICA



Quartiere Frazione Gargagnano

SCHEDA EDILIZIA N. 68

Isolato N. 2

N. C. E. U. Partita

Via Piazza Dante A. N. 18 (annesso)

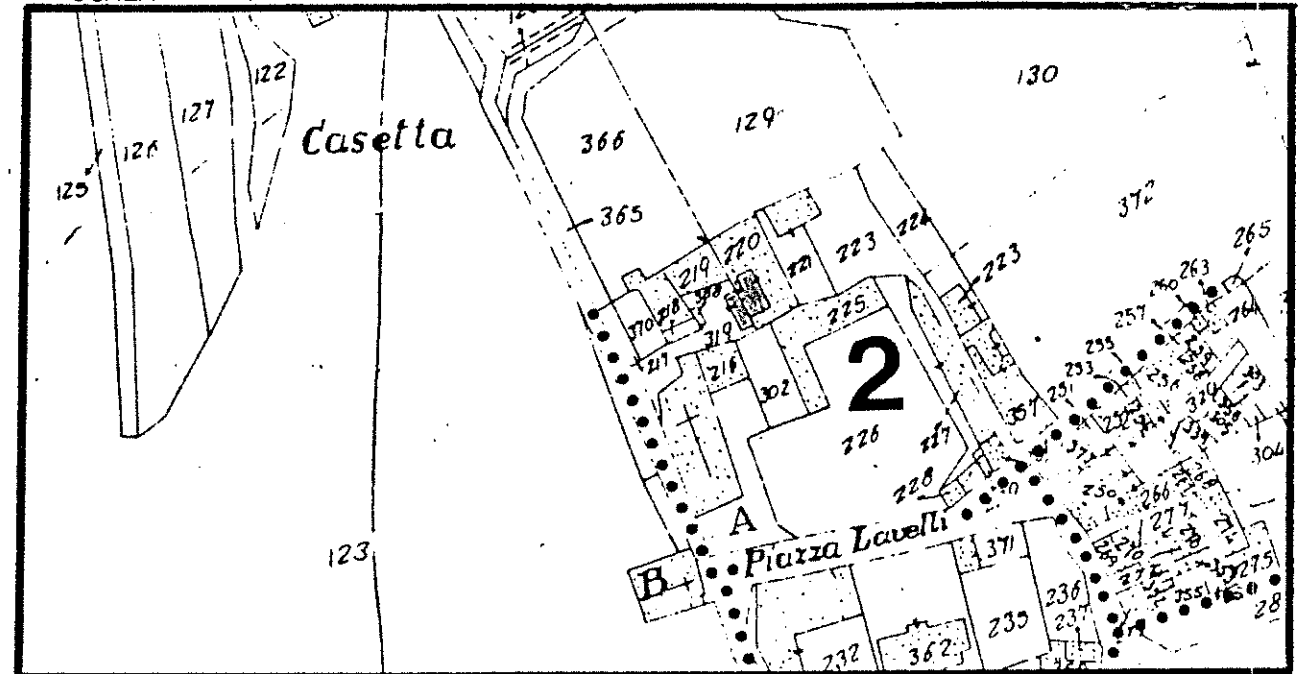
Mappale

C. T. Sez. B F. 15° Mapp. 319

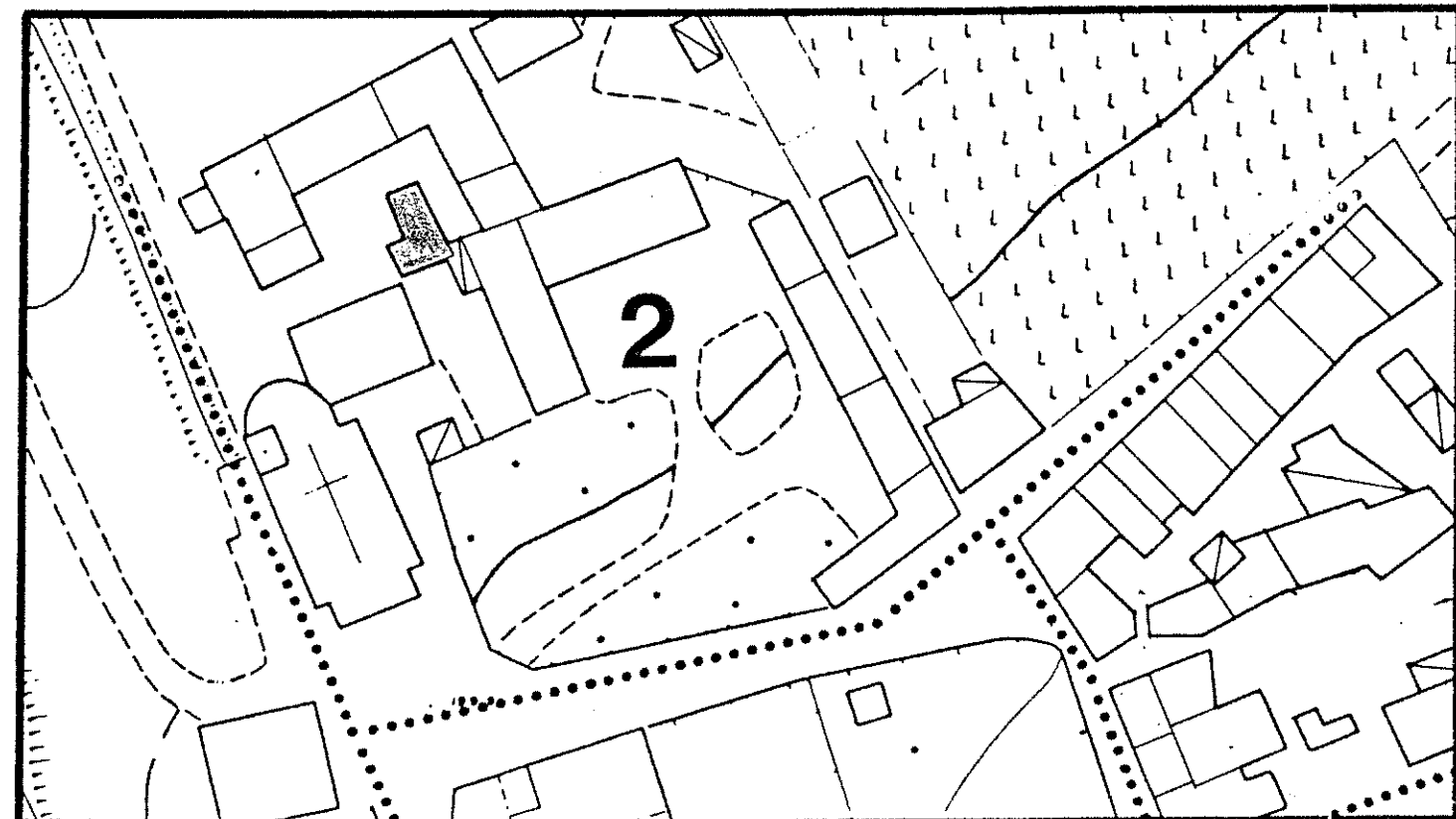
CATASTO

AEROFOTOGRAMMETRIA

SCALA 1: 2.000



SCALA 1: 1.000



1 DATI PARAMETRICI E FUNZIONALI

1.1	area fondiaria	mq.				
1.2	superficie coperta	mq.	550			
1.3	n. piani			2		
1.4	h in gronda	m.		5,5		
1.5	volume	mc.	302,5			
1.6	densità edilizia	mc./mq.				

2 APPROVVIGIONAMENTO

2.1	energia elettrica	si	no
2.2	gas		
2.3	acqua		
2.4	pozzo		

3 SMALTIMENTO

3.1	rete fognaria	si	no
3.2	pozzo nero		
3.3	dispersione		
3.4	fossa biologica		

4 PRESENZA DELL'IMPIANTO AL CATASTO

4.1	18	si	no
4.2	18		
4.3	19	X	

5 VINCOLI

5.1	esistenti L. 1089/39	
5.2	" L. 1497/39	
5.3	" L. 765/67	
5.4	di progetto	

6 INTERVENTI SUCCESSIVI

6.1	ristrutturazioni	si	no
6.2	restauri		X

7 PROPRIETÀ

7.1	ente pubblico	
7.2	ente religioso	
7.3	società immobiliari	
7.4	condominio	
7.5	personale	X
7.6	altro	

8 DESTINAZIONE D'USO PREVALENTE

8.1	originaria	Rustico	
8.2	attuale	Rustico	
		compatibile	
		non compatibile	

9 DESTINAZIONE D'USO

9.1	residenza	PT	P1	AP
9.2	artigianato			
9.3	industria			
9.4	commercio			
9.5	uffici			
9.6	esercizi pubblici			
9.7	enti - associazioni			
9.8	magazzini			
9.9	uso pubblico			
9.10	altro uso	X		

10 DESTINAZIONE SUPERFICI SCOPERTE

10.1	cortili	X	
10.2	giardini		
10.3	parcheggi		
10.4	altro		

11 STATO DI CONSERVAZIONE

11.1	strutture orizzontali	A	B	C	D
11.2	strutture verticali		X		
11.3	coperture			X	
11.4	gronde - pluviali				
11.5	intonaci		X		
11.6	serramenti	X			
11.7	altro				

12 SPAZI COMUNI COPERTI

12.1	atri e corridoi	A	B	C	D
12.2	scale				

13 UTILIZZO ABITAZIONI n

13.1	piano terra		
13.2	piano primo		
13.3	piano secondo		
13.4	piano terzo		
13.5	altri piani		

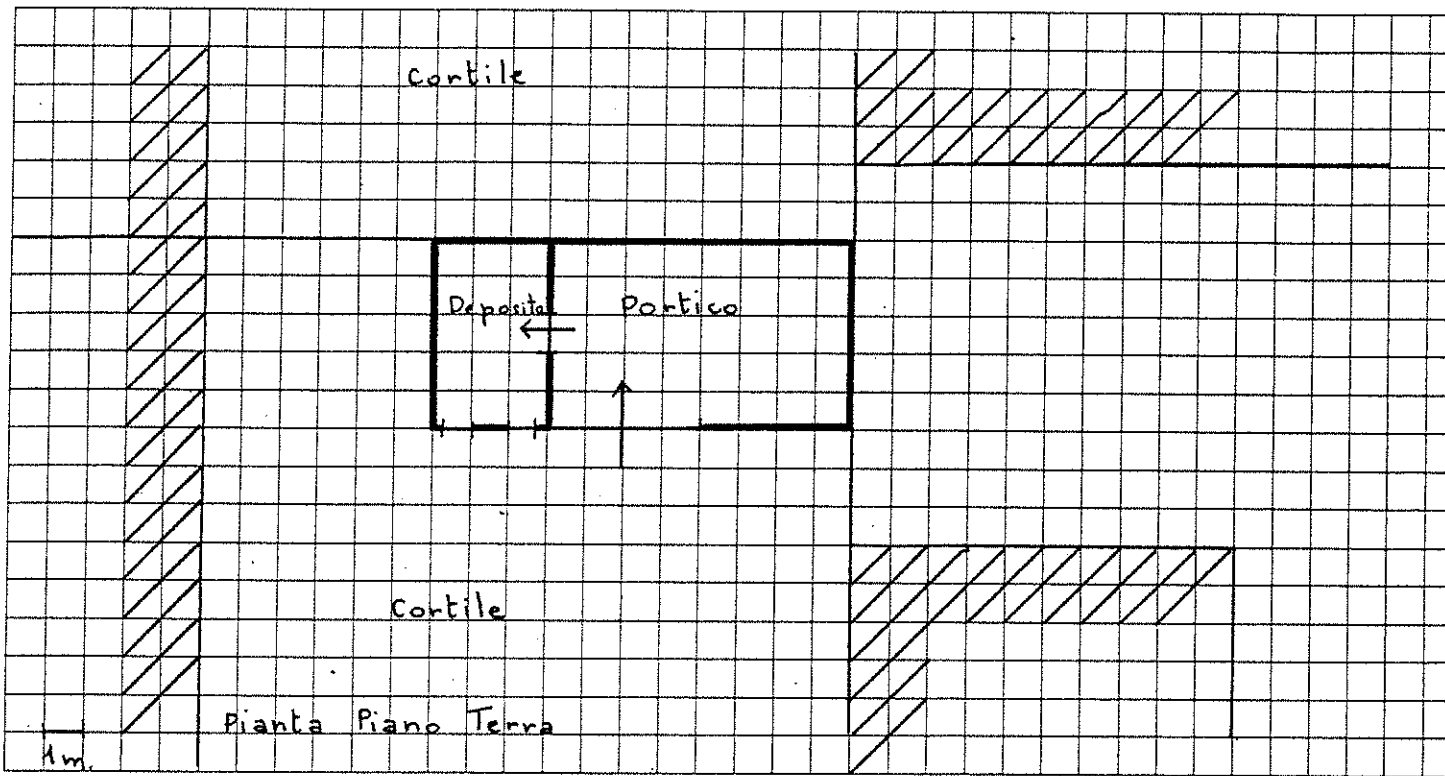
14 UTILIZZI DIVERSI

14.1	industriale	addetti	calpestio	n.p.
14.2	artigianale			
14.3	commerciale			

15 ALLEGATI

15.1	doc. ARCHIVIO DI STATO	
15.2	" " COMUNALE	
15.3	" fotografica	
15.4	scheda socio - economica	
15.5	scheda tipologica	
15.6	altro	

15 INDICAZIONI E SCHEMI SULLA TIPOLOGIA EDILIZIA



16 DOCUMENTAZIONE FOTOGRAFICA



Quartiere Frazione Gargagnano

SCHEDA EDILIZIA N. 69-70-71

Isolato N. 2

N.C.E.U. Partita

Via Piazza Dante A. n. 27

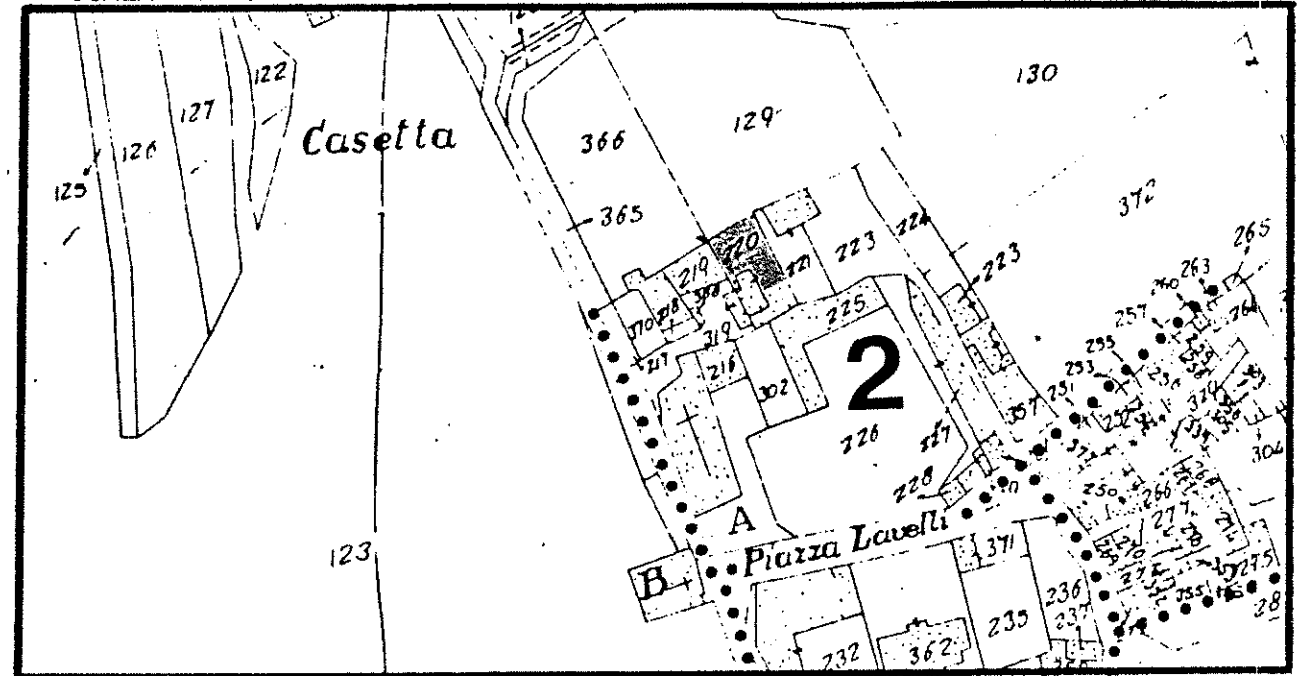
Mappale

C.T. Sez. B F 15° Mapp. 220 parte

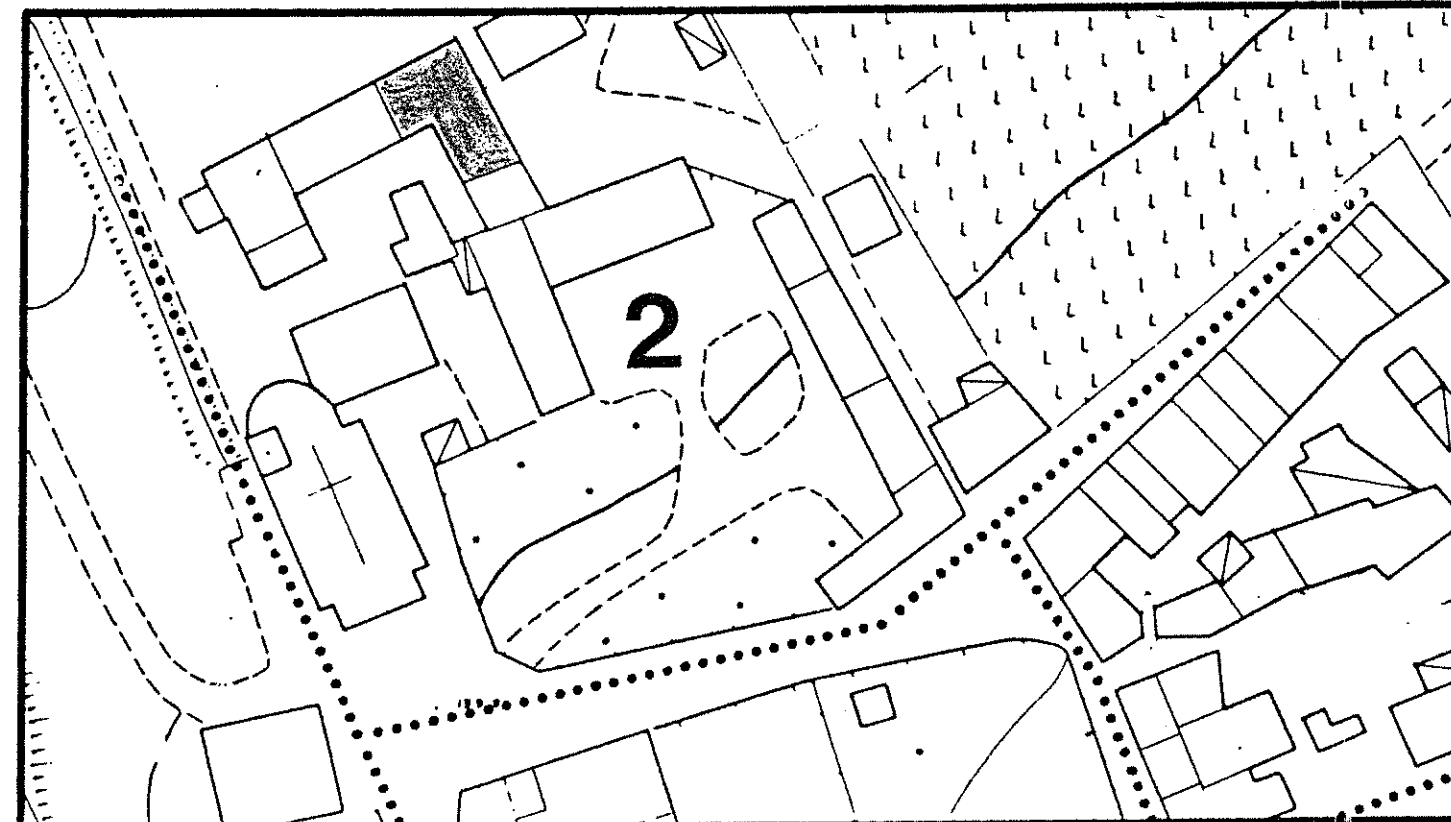
CATASTO

AEROFOTOGRAMMETRIA

SCALA 1: 2.000



SCALA 1: 1.000



1 DATI PARAMETRICI E FUNZIONALI

1.1	area fondiaria	mq.				
1.2	superficie coperta	mq.	80	420	400	
1.3	n. piani		1	2+5	3+5	
1.4	h in gronda	m.	50	80	100	
1.5	volume	mc.		13760		
1.6	densità edilizia	mc./mq.				

2 APPROVVIGIONAMENTO

2.1	energia elettrica	si	no
2.2	gas		X
2.3	acqua	X	
2.4	pozzo		X

3 SMALTIMENTO

3.1	rete fognaria	si	no
3.2	pozzo nero		
3.3	dispersione		
3.4	fossa biologica		

4 PRESENZA DELL'IMPIANTO AL CATASTO

4.1	18	si	no
4.2	18	X	
4.3	19	X	

5 VINCOLI

5.1	esistenti	L. 1089/39	
5.2	"	L. 1497/39	
5.3	"	L. 765/67	
5.4	di progetto		

6 INTERVENTI SUCCESSIVI

6.1	ristrutturazioni	si	no
6.2	restauri		X

7 PROPRIETÀ

7.1	ente pubblico	
7.2	ente religioso	
7.3	società immobiliari	
7.4	condominio	
7.5	personale	X
7.6	altro	

8 DESTINAZIONE D'USO PREVALENTE

8.1	originaria	Residenza + Rustico	
8.2	attuale	Residenza + Rustico	
		compatibile	
		non compatibile	

9 DESTINAZIONE D'USO

		PT	P1	AP
9.1	residenza	Cantina → X	X	X
9.2	artigianato			
9.3	industria			
9.4	commercio			
9.5	uffici			
9.6	esercizi pubblici			
9.7	enti - associazioni			
9.8	magazzini			
9.9	uso pubblico			
9.10	altro uso			

10 DESTINAZIONE SUPERFICI SCOPERTE

10.1	cortili	X	
10.2	giardini		
10.3	parcheggi		
10.4	altro	X	

11 STATO DI CONSERVAZIONE

		A	B	C	D
11.1	strutture orizzontali		X		
11.2	strutture verticali	X			
11.3	coperture		X		
11.4	gronde - pluviali				
11.5	intonaci		X		
11.6	serramenti		X		
11.7	altro				

12 SPAZI COMUNI COPERTI

		A	B	C	D
12.1	atri e corridoi				
12.2	scale				

13 UTILIZZO ABITAZIONI

		occ.	non occ.
13.1	piano terra	X	
13.2	piano primo		
13.3	piano secondo		X
13.4	piano terzo		
13.5	altri piani		

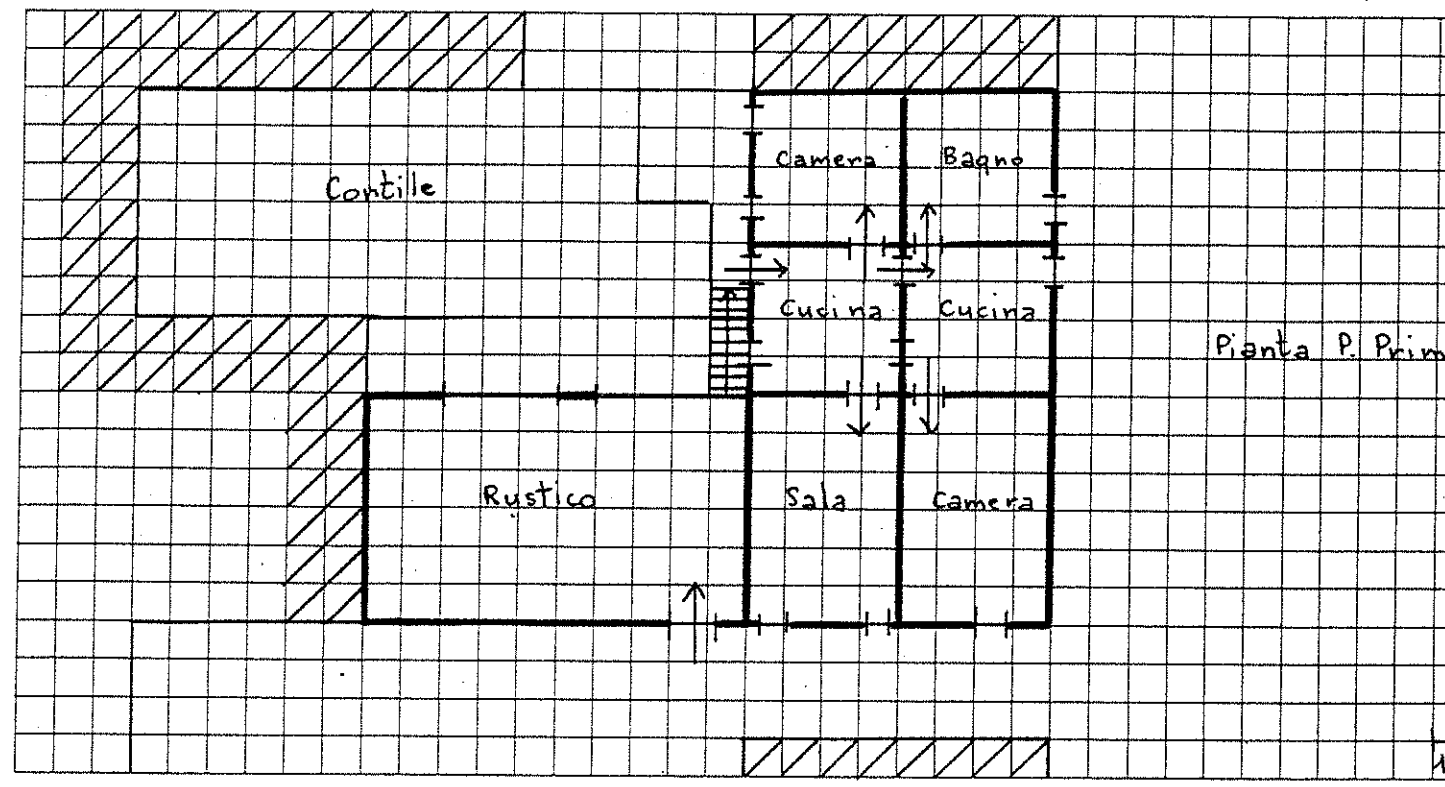
14 UTILIZZI DIVERSI

		addetti	calpestio	n.p.
14.1	industriale			
14.2	artigianale			
14.3	commerciale			

15 ALLEGATI

15.1	doc. ARCHIVIO DI STATO	
15.2	" " COMUNALE	
15.3	" fotografica	
15.4	scheda socio - economica	
15.5	scheda tipologica	
15.6	altro	

15 INDICAZIONI E SCHEMI SULLA TIPOLOGIA EDILIZIA



16 DOCUMENTAZIONE FOTOGRAFICA



Quartiere Frazione Gargagnano

SCHEDA EDILIZIA N. 72-73

Isolato N. 2

N. C. E. U. Partita

Via Piazza Dante n. 26

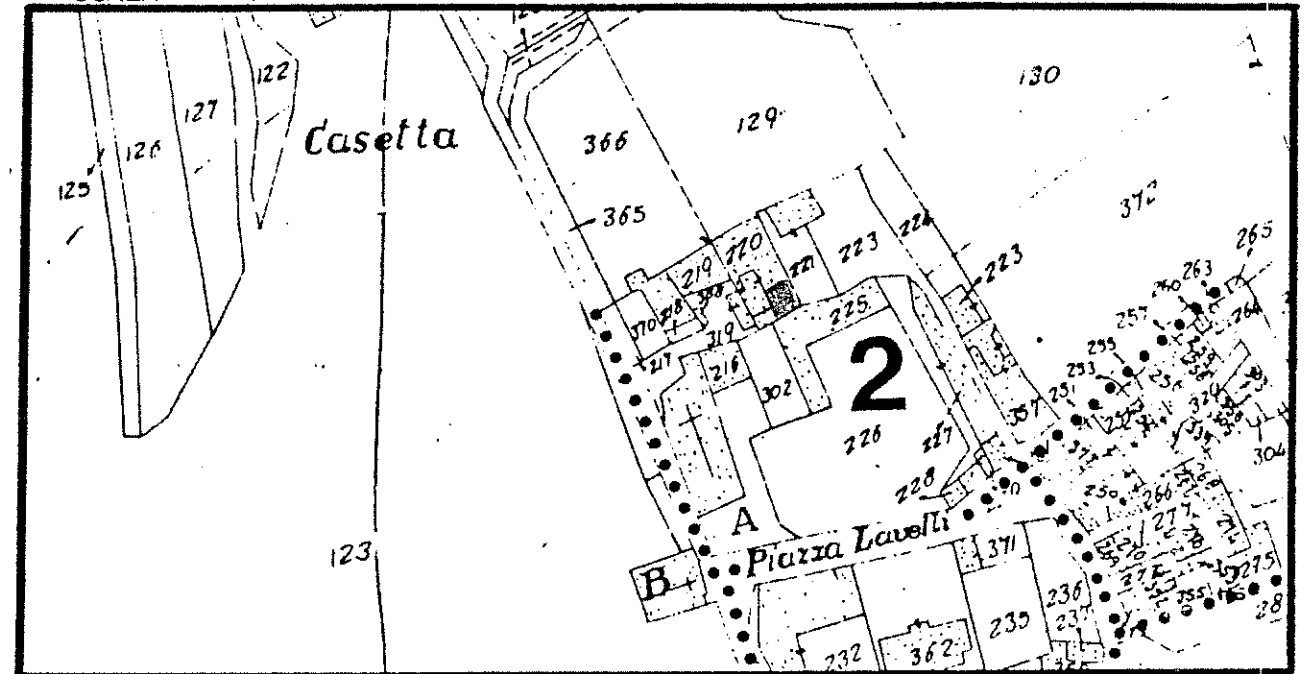
Mappale

C. T. Sez. B F. 15° Mapp. 220 parte

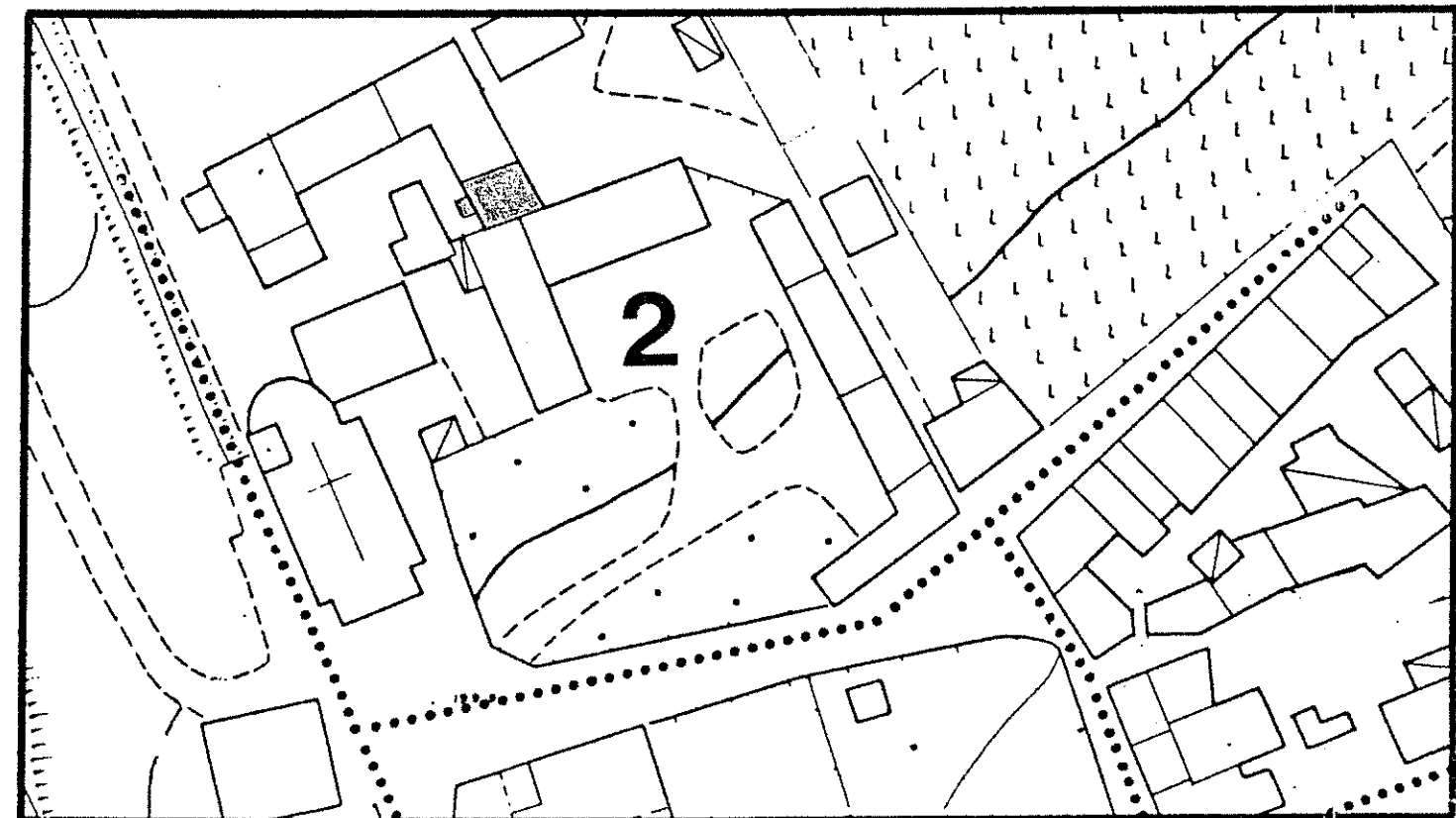
CATASTO

AEROFOTOGRAMMETRIA

SCALA 1: 2.000



SCALA 1: 1.000



1 DATI PARAMETRICI E FUNZIONALI

1.1	area fondiaria	mq.				
1.2	superficie coperta	mq.		42,0		
1.3	n. piani				2	
1.4	h in gronda	m.		5,0		
1.5	volume	mc.		210,0		
1.6	densità edilizia	mc./mq.				

2 APPROVVIGIONAMENTO

2.1	energia elettrica	si	no
2.2	gas	<input checked="" type="checkbox"/>	<input checked="" type="checkbox"/>
2.3	acqua	<input checked="" type="checkbox"/>	<input checked="" type="checkbox"/>
2.4	pozzo	<input type="checkbox"/>	<input checked="" type="checkbox"/>

3 SMALTIMENTO

3.1	rete fognaria	si	no
3.2	pozzo nero	<input type="checkbox"/>	<input type="checkbox"/>
3.3	dispersione	<input type="checkbox"/>	<input type="checkbox"/>
3.4	fossa biologica	<input type="checkbox"/>	<input type="checkbox"/>

4 PRESENZA DELL'IMPIANTO AL CATASTO

4.1	18	si	no
4.2	18	<input checked="" type="checkbox"/>	<input type="checkbox"/>
4.3	19	<input checked="" type="checkbox"/>	<input type="checkbox"/>

5 VINCOLI

5.1	esistenti L. 1089/39	<input type="checkbox"/>
5.2	" L. 1497/39	<input type="checkbox"/>
5.3	" L. 765/67	<input type="checkbox"/>
5.4	di progetto	<input type="checkbox"/>

6 INTERVENTI SUCCESSIVI

6.1	ristrutturazioni	si	no
6.2	restauri	<input type="checkbox"/>	<input checked="" type="checkbox"/>

7 PROPRIETÀ

7.1	ente pubblico	<input type="checkbox"/>
7.2	ente religioso	<input type="checkbox"/>
7.3	società immobiliari	<input type="checkbox"/>
7.4	condominio	<input type="checkbox"/>
7.5	personale	<input checked="" type="checkbox"/>
7.6	altro	<input type="checkbox"/>

8 DESTINAZIONE D'USO PREVALENTE

8.1	originaria	Residenza	<input type="checkbox"/>
8.2	attuale	Residenza	<input type="checkbox"/>
		compatibile	<input type="checkbox"/>
		non compatibile	<input type="checkbox"/>

9 DESTINAZIONE D'USO

9.1	residenza	PT	P1	AP
9.2	artigianato	<input checked="" type="checkbox"/>	<input checked="" type="checkbox"/>	<input type="checkbox"/>
9.3	industria	<input type="checkbox"/>	<input type="checkbox"/>	<input type="checkbox"/>
9.4	commercio	<input type="checkbox"/>	<input type="checkbox"/>	<input type="checkbox"/>
9.5	uffici	<input type="checkbox"/>	<input type="checkbox"/>	<input type="checkbox"/>
9.6	esercizi pubblici	<input type="checkbox"/>	<input type="checkbox"/>	<input type="checkbox"/>
9.7	enti - associazioni	<input type="checkbox"/>	<input type="checkbox"/>	<input type="checkbox"/>
9.8	magazzini	<input type="checkbox"/>	<input type="checkbox"/>	<input type="checkbox"/>
9.9	uso pubblico	<input type="checkbox"/>	<input type="checkbox"/>	<input type="checkbox"/>
9.10	altro uso	<input type="checkbox"/>	<input type="checkbox"/>	<input type="checkbox"/>

10 DESTINAZIONE SUPERFICI SCOPERTE

10.1	cortili	<input checked="" type="checkbox"/>
10.2	giardini	<input type="checkbox"/>
10.3	parcheggi	<input type="checkbox"/>
10.4	altro	<input type="checkbox"/>

11 STATO DI CONSERVAZIONE

11.1	strutture orizzontali	A	B	C	D
11.2	strutture verticali	<input checked="" type="checkbox"/>	<input type="checkbox"/>	<input type="checkbox"/>	<input type="checkbox"/>
11.3	coperture	<input checked="" type="checkbox"/>	<input type="checkbox"/>	<input type="checkbox"/>	<input type="checkbox"/>
11.4	gronde - pluviali	<input type="checkbox"/>	<input checked="" type="checkbox"/>	<input type="checkbox"/>	<input type="checkbox"/>
11.5	intonaci	<input type="checkbox"/>	<input checked="" type="checkbox"/>	<input type="checkbox"/>	<input type="checkbox"/>
11.6	serramenti	<input type="checkbox"/>	<input checked="" type="checkbox"/>	<input type="checkbox"/>	<input type="checkbox"/>
11.7	altro	<input type="checkbox"/>	<input type="checkbox"/>	<input type="checkbox"/>	<input type="checkbox"/>

12 SPAZI COMUNI COPERTI

12.1	atri e corridoi	A	B	C	D
12.2	scale	<input type="checkbox"/>	<input type="checkbox"/>	<input type="checkbox"/>	<input type="checkbox"/>

13 UTILIZZO ABITAZIONI

13.1	piano terra	1	
13.2	piano primo	<input checked="" type="checkbox"/>	<input type="checkbox"/>
13.3	piano secondo	<input checked="" type="checkbox"/>	<input type="checkbox"/>
13.4	piano terzo	<input type="checkbox"/>	<input type="checkbox"/>
13.5	altri piani	<input type="checkbox"/>	<input type="checkbox"/>



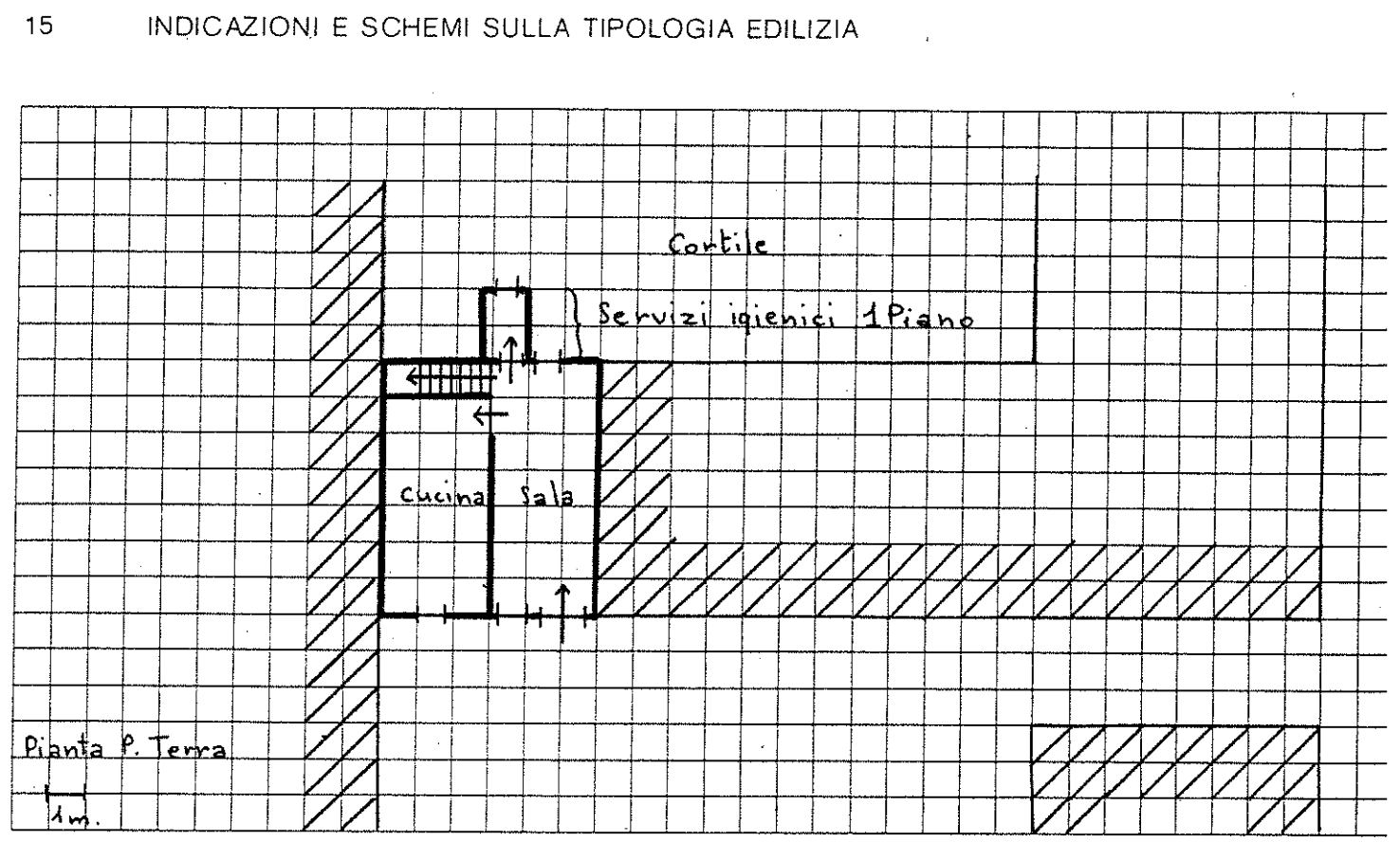
14 UTILIZZI DIVERSI

14.1	industriale	addetti	calpestio	n.p.
14.2	artigianale	<input type="checkbox"/>	<input type="checkbox"/>	<input type="checkbox"/>
14.3	commerciale	<input type="checkbox"/>	<input type="checkbox"/>	<input type="checkbox"/>

15 ALLEGATI

15.1	doc. ARCHIVIO DI STATO	<input type="checkbox"/>
15.2	" " COMUNALE	<input type="checkbox"/>
15.3	" fotografica	<input type="checkbox"/>
15.4	scheda socio - economica	<input type="checkbox"/>
15.5	scheda tipologica	<input type="checkbox"/>
15.6	altro	<input type="checkbox"/>

A = BUONO B = MEDIOCRE C = CATTIVO D = PESSIMO



Quartiere Fraz. di Gargagnano

SCHEDA EDILIZIA N. 74-15

Isolato N. 2

N. C. E. U. Partita

Via Dante Alighieri

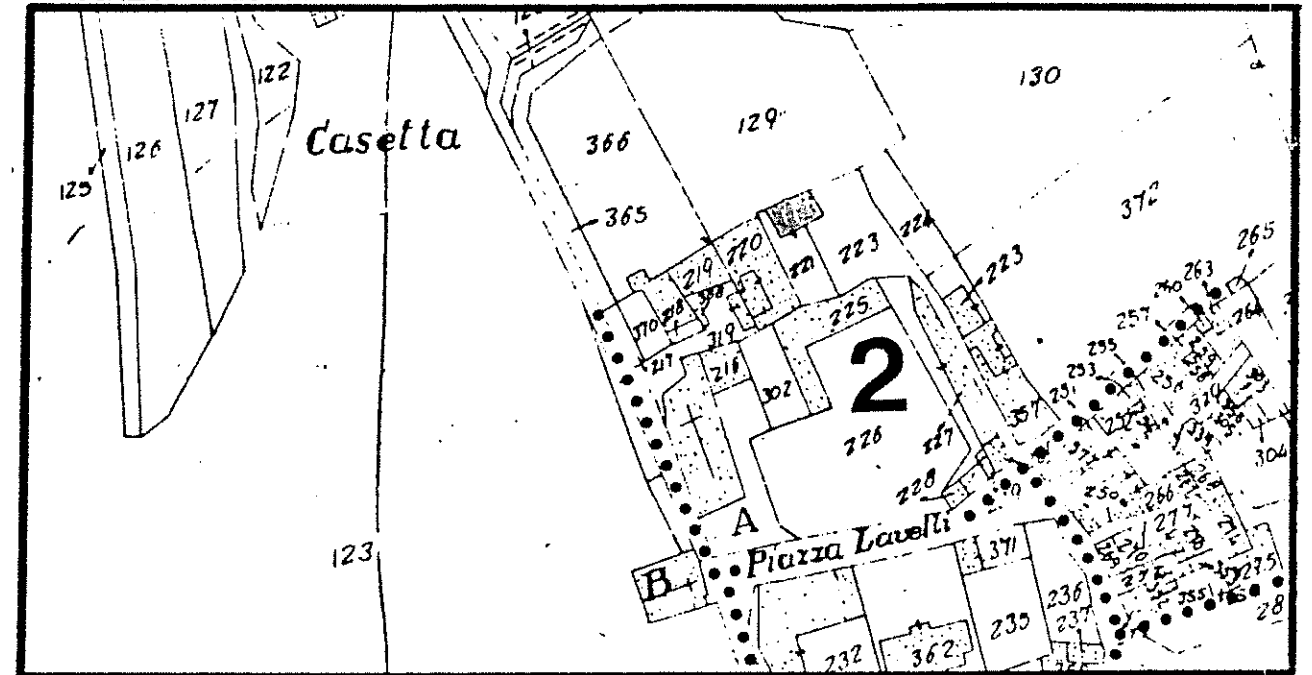
Mappale

C. T. Sez. B F. 15° Mapp. 221

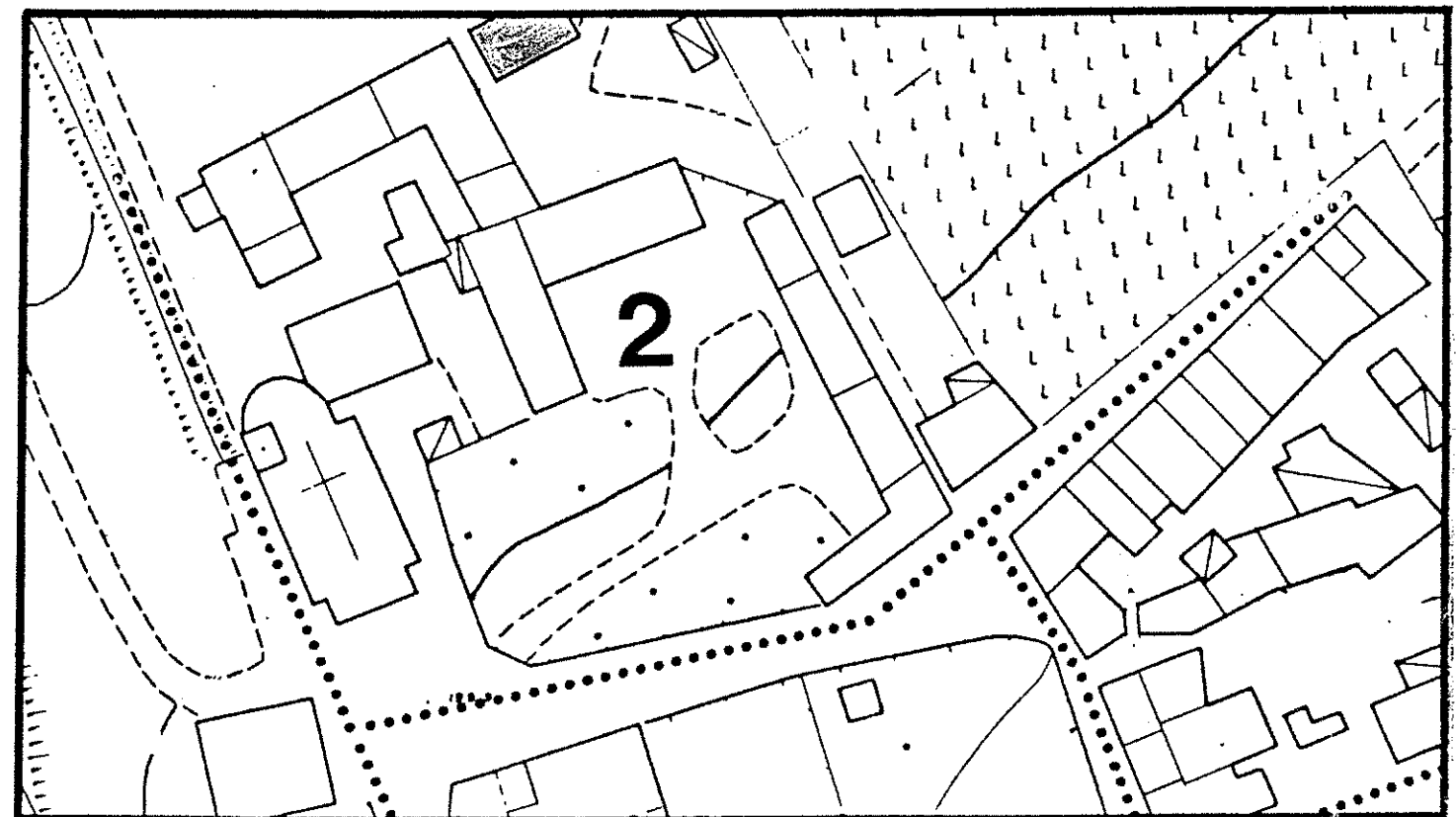
CATASTO

AEROFOTOGRAMMETRIA

SCALA 1: 2.000



SCALA 1: 1.000



1 DATI PARAMETRICI E FUNZIONALI

1.1	area fondiaria	mq.				
1.2	superficie coperta	mq.			70	
1.3	n. piani		2 e 1			
1.4	h in gronda	m.	h. media	4,50		
1.5	volume	mc.		315		
1.6	densità edilizia	mc./mq.				

2 APPROVVIGIONAMENTO

2.1	energia elettrica	si	no
2.2	gas	X	X
2.3	acqua	X	
2.4	pozzo		X

3 SMALTIMENTO

3.1	rete fognaria	si	no
3.2	pozzo nero		
3.3	dispersione		
3.4	fossa biologica		

4 PRESENZA DELL'IMPIANTO AL CATASTO

4.1	18	si	no
4.2	18		X
4.3	19	X	

5 VINCOLI

5.1	esistenti L. 1089/39	
5.2	" L. 1497/39	
5.3	" L. 765/67	
5.4	di progetto	

6 INTERVENTI SUCCESSIVI

6.1	ristrutturazioni	si	no
6.2	restauri		X

7 PROPRIETÀ

7.1	ente pubblico	
7.2	ente religioso	
7.3	società immobiliari	
7.4	condominio	
7.5	personale	X
7.6	altro	

8 DESTINAZIONE D'USO PREVALENTE

8.1	originaria	Rustico?
8.2	attuale	Deposito
	compatibile	
	non compatibile	

9 DESTINAZIONE D'USO

9.1	residenza	PT	P1	AP
9.2	artigianato			
9.3	industria			
9.4	commercio			
9.5	uffici			
9.6	esercizi pubblici			
9.7	enti - associazioni			
9.8	magazzini			
9.9	uso pubblico	X	X	
9.10	altro uso			

10 DESTINAZIONE SUPERFICI SCOPERTE

10.1	cortili	
10.2	giardini	
10.3	parcheggi	
10.4	altro Baracca	X

11 STATO DI CONSERVAZIONE

11.1	strutture orizzontali	A	B	C	D
11.2	strutture verticali	X			
11.3	coperture		X		
11.4	gronde - pluviali				
11.5	intonaci	X			
11.6	serramenti			X	
11.7	altro				

12 SPAZI COMUNI COPERTI

12.1	atri e corridoi	A	B	C	D
12.2	scale				

13 UTILIZZO ABITAZIONI

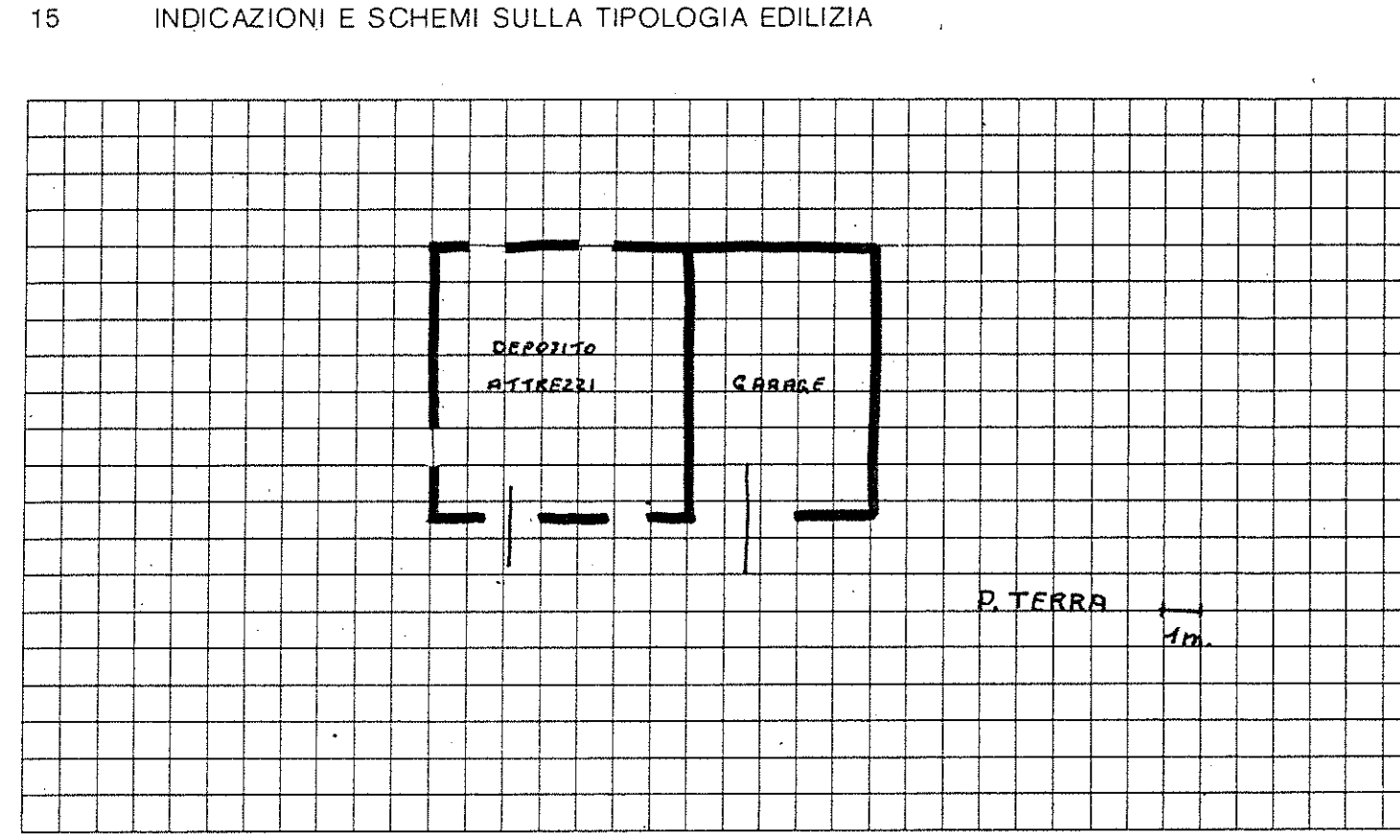
13.1	piano terra	occ.	non occ.
13.2	piano primo		
13.3	piano secondo		
13.4	piano terzo		
13.5	altri piani		

14 UTILIZZI DIVERSI


14.1	industriale	addetti	calpestio	n.p.
14.2	artigianale			
14.3	commerciale			

15 ALLEGATI

15.1	doc. ARCHIVIO DI STATO	
15.2	" " COMUNALE	
15.3	" fotografica	
15.4	scheda socio-economica	
15.5	scheda tipologica	
15.6	altro	



16 DOCUMENTAZIONE FOTOGRAFICA



A = BUONO B = MEDIOCRE C = CATTIVO D = PESSIMO

Quartiere Frazione Gargagnago

SCHEDA EDILIZIA N. 76

Isolato N. 2

N.C.E.U. Partita

Via Piazza Dante A. n. 24

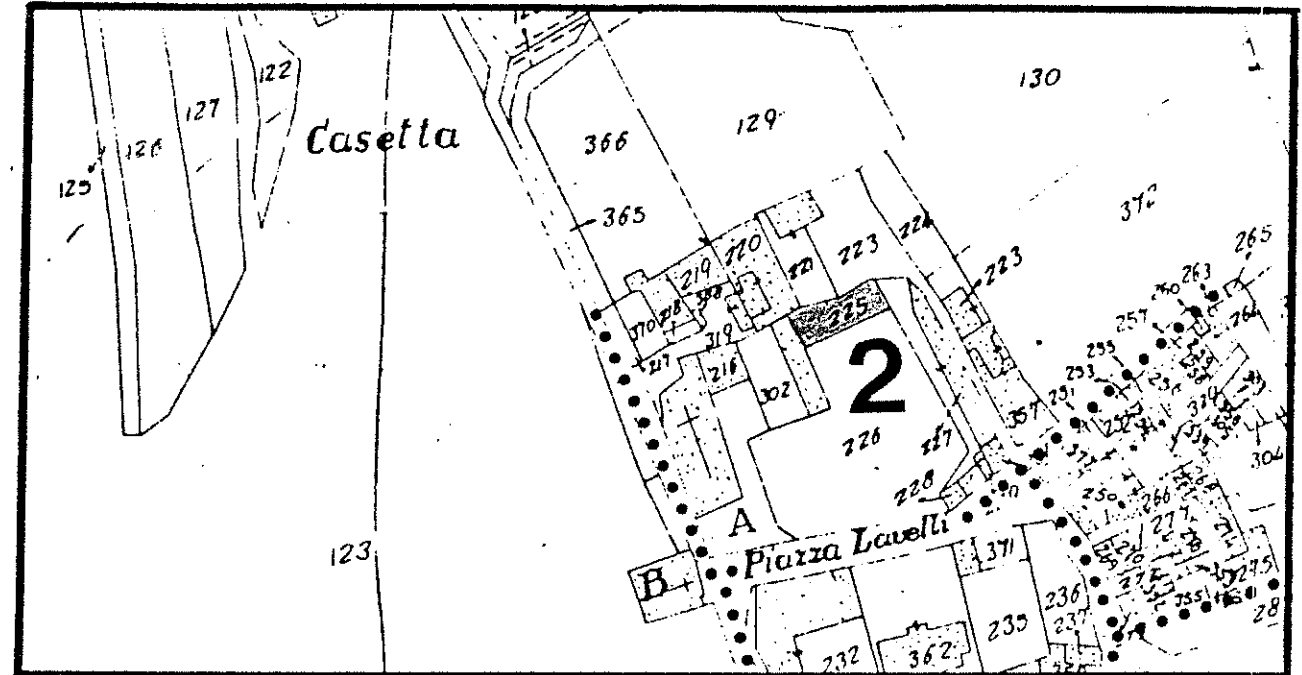
Mappale

C.T. Sez. B F. 15° Mapp. 225 parte

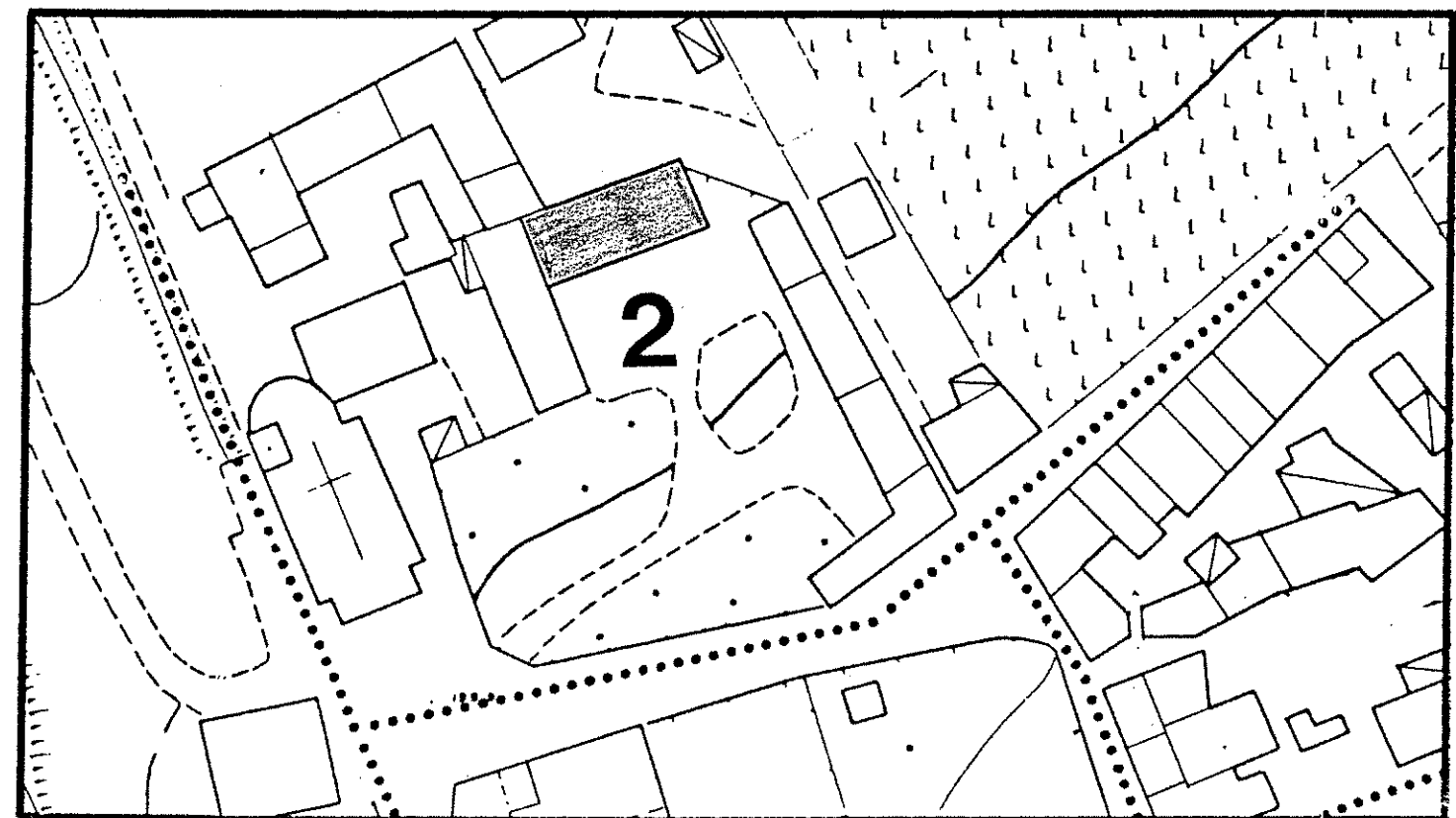
CATASTO

AEROFOTOGRAMMETRIA

SCALA 1: 2.000



SCALA 1: 1.000



1 DATI PARAMETRICI E FUNZIONALI

1.1	area fondiaria	mq.			
1.2	superficie coperta	mq.		2300	
1.3	n. piani			2+5	
1.4	h in gronda	m.		7.0	
1.5	volume	mc.		16100	
1.6	densità edilizia	mc./mq.			

2 APPROVVIGIONAMENTO

2.1	energia elettrica	si	no
2.2	gas		X
2.3	acqua	X	
2.4	pozzo		X

3 SMALTIMENTO

3.1	rete fognaria	si	no
3.2	pozzo nero		
3.3	dispersione		
3.4	fossa biologica		

4 PRESENZA DELL'IMPIANTO AL CATASTO

4.1	18	si	no
4.2	18	X	
4.3	19	X	

5 VINCOLI

5.1	esistenti L. 1089/39	
5.2	" L. 1497/39	
5.3	" L. 765/67	
5.4	di progetto	

6 INTERVENTI SUCCESSIVI

6.1	ristrutturazioni	si	no
6.2	restauri		X

7 PROPRIETÀ

7.1	ente pubblico	
7.2	ente religioso	
7.3	società immobiliari	
7.4	condominio	
7.5	personale	X
7.6	altro	

8 DESTINAZIONE D'USO PREVALENTE

8.1	originaria	Residenza
8.2	attuale	Residenza
	compatibile	
	non compatibile	

9 DESTINAZIONE D'USO

9.1	residenza	PT	P1	AP
9.2	artigianato	X	X	
9.3	industria			
9.4	commercio			
9.5	uffici			
9.6	esercizi pubblici			
9.7	enti - associazioni			
9.8	magazzini			
9.9	uso pubblico			
9.10	altro uso			

10 DESTINAZIONE SUPERFICI SCOPERTE

10.1	cortili	
10.2	giardini	X
10.3	parcheggi	
10.4	altro	

11 STATO DI CONSERVAZIONE

11.1	strutture orizzontali	A	B	C	D
11.2	strutture verticali	X			
11.3	coperture	X			
11.4	gronde - pluviali	X			
11.5	intonaci	X			
11.6	serramenti	X			
11.7	altro				

12 SPAZI COMUNI COPERTI

12.1	atri e corridoi	A	B	C	D
12.2	scale				

13 UTILIZZO ABITAZIONI

13.1	piano terra Res. Temporanea	1	
13.2	piano primo	X	
13.3	piano secondo	X	
13.4	piano terzo		
13.5	altri piani		

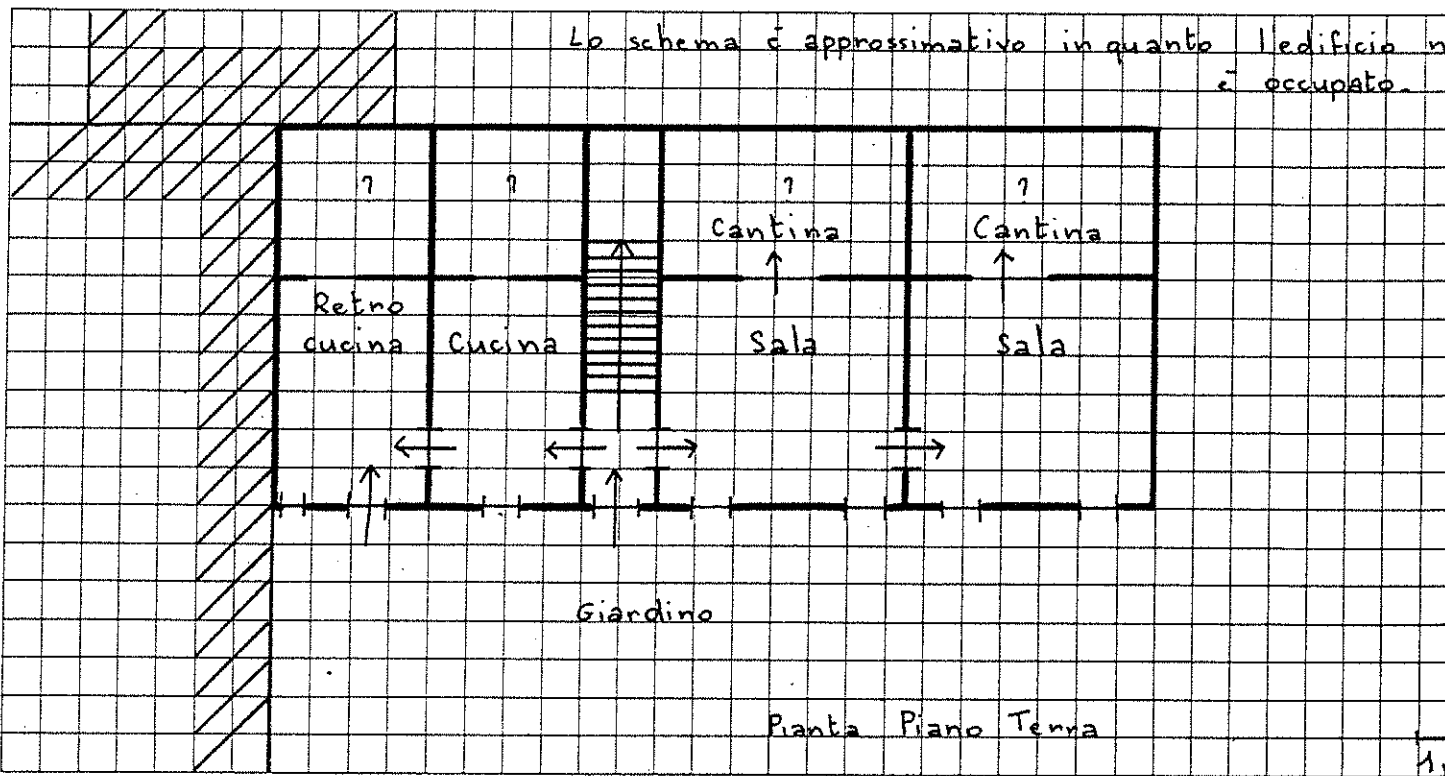
14 UTILIZZI DIVERSI

14.1	industriale	addetti	calpestio	n.p.
14.2	artigianale			
14.3	commerciale			

15 ALLEGATI

15.1	doc. ARCHIVIO DI STATO	
15.2	" " COMUNALE	
15.3	" fotografica	
15.4	scheda socio-economica	
15.5	scheda tipologica	
15.6	altro	

15 INDICAZIONI E SCHEMI SULLA TIPOLOGIA EDILIZIA



16 DOCUMENTAZIONE FOTOGRAFICA



A = BUONO B = MEDIOCRE C = CATTIVO D = PESSIMO

Quartiere Frazione Gargagnano

SCHEDA EDILIZIA N. 77-78

Isolato N. 2

N.C.E.U. Partita

Via Piazza Dante A. n. 24 (annesso)

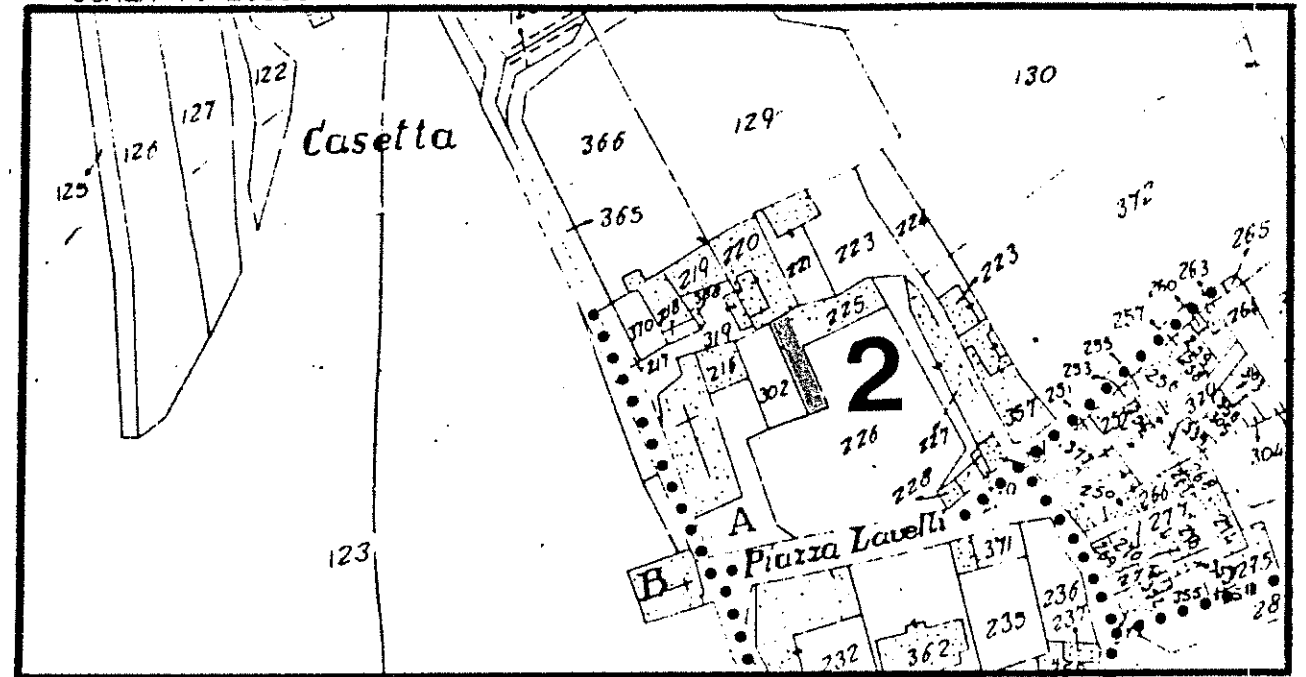
Mappale

C.T. Sez. B F. 15° Mapp. 225 parte

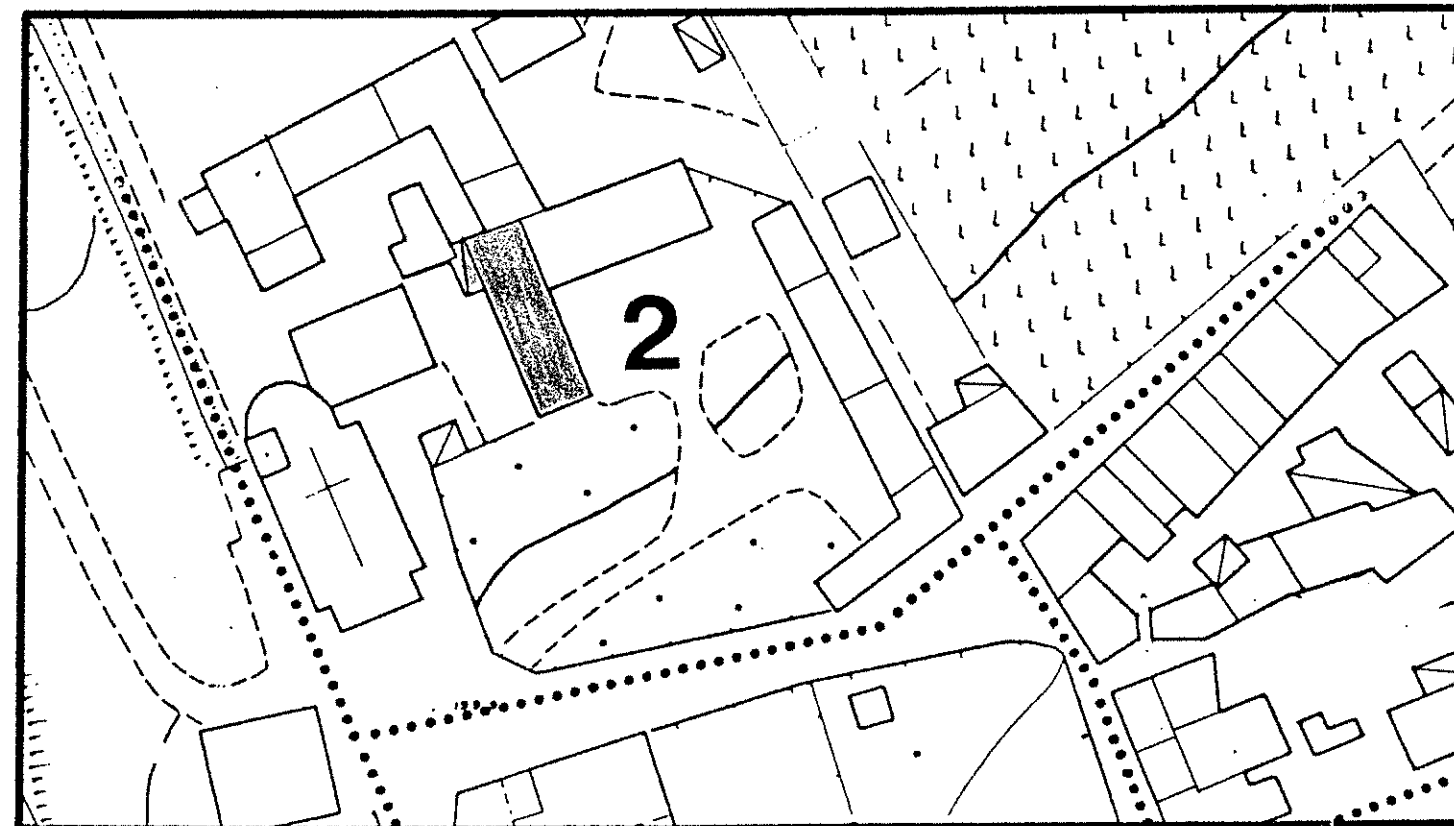
CATASTO

AEROFOTOGRAMMETRIA

SCALA 1: 2.000



SCALA 1: 1.000



1 DATI PARAMETRICI E FUNZIONALI

1.1	area fondiaria	mq.				
1.2	superficie coperta	mq.		1820		
1.3	n. piani			1		
1.4	h in gronda	m.		3,0		
1.5	volume	mc.		5460		
1.6	densità edilizia	mc./mq.				

2 APPROVVIGIONAMENTO

2.1	energia elettrica	si	no
2.2	gas	X	X
2.3	acqua	X	
2.4	pozzo		X

3 SMALTIMENTO

3.1	rete fognaria	si	no
3.2	pozzo nero		
3.3	dispersione		
3.4	fossa biologica		

4 PRESENZA DELL'IMPIANTO AL CATASTO

4.1	18	si	no
4.2	18		
4.3	19	X	
		X	

5 VINCOLI

5.1	esistenti L. 1089/39	
5.2	" L. 1497/39	
5.3	" L. 765/67	
5.4	di progetto	

6 INTERVENTI SUCCESSIVI

6.1	ristrutturazioni	si	no
6.2	restauri		X
			X

7 PROPRIETÀ

7.1	ente pubblico	
7.2	ente religioso	
7.3	società immobiliari	
7.4	condominio	
7.5	personale	X
7.6	altro	

8 DESTINAZIONE D'USO PREVALENTE

8.1	originaria	Rustico	
8.2	attuale	Rustico	
		compatibile	
		non compatibile	

9 DESTINAZIONE D'USO

9.1	residenza	PT	P1	AP
9.2	artigianato			
9.3	industria			
9.4	commercio			
9.5	uffici			
9.6	esercizi pubblici			
9.7	enti - associazioni			
9.8	magazzini			
9.9	uso pubblico			
9.10	altro uso	X		

10 DESTINAZIONE SUPERFICI SCOPERTE

10.1	cortili	
10.2	giardini	X
10.3	parcheggi	
10.4	altro tettoia	X
		mq.

11 STATO DI CONSERVAZIONE

11.1	strutture orizzontali	A	B	C	D
11.2	strutture verticali	X			
11.3	coperture	X			
11.4	gronde - pluviali		X		
11.5	intonaci		X		
11.6	serramenti		X		
11.7	altro				

12 SPAZI COMUNI COPERTI

12.1	atri e corridoi	A	B	C	D
12.2	scale				

13 UTILIZZO ABITAZIONI

13.1	piano terra		
13.2	piano primo		
13.3	piano secondo		
13.4	piano terzo		
13.5	altri piani		
		occ.	non occ.
		sup.	

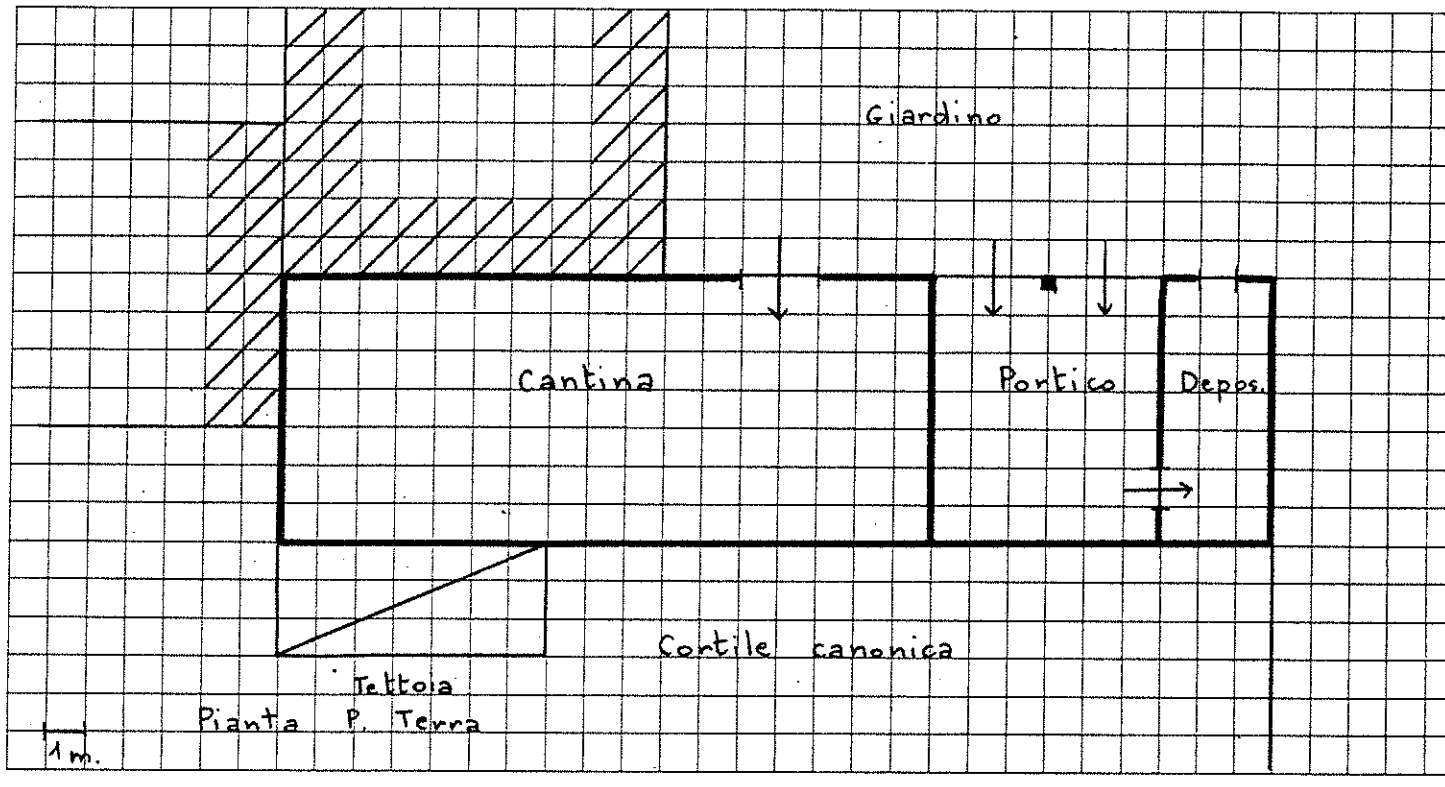
14 UTILIZZI DIVERSI

14.1	industriale	addetti	calpestio	n.p.
14.2	artigianale			
14.3	commerciale			


15 ALLEGATI

15.1	doc. ARCHIVIO DI STATO	
15.2	" " COMUNALE	
15.3	" fotografica	
15.4	scheda socio - economica	
15.5	scheda tipologica	
15.6	altro	

15 INDICAZIONI E SCHEMI SULLA TIPOLOGIA EDILIZIA



16 DOCUMENTAZIONE FOTOGRAFICA



Quartiere Frazione Gargagnano

SCHEDA EDILIZIA N. 80

Isolato N. 2

N. C. E. U. Partita

Via Piazza Dante senza numero

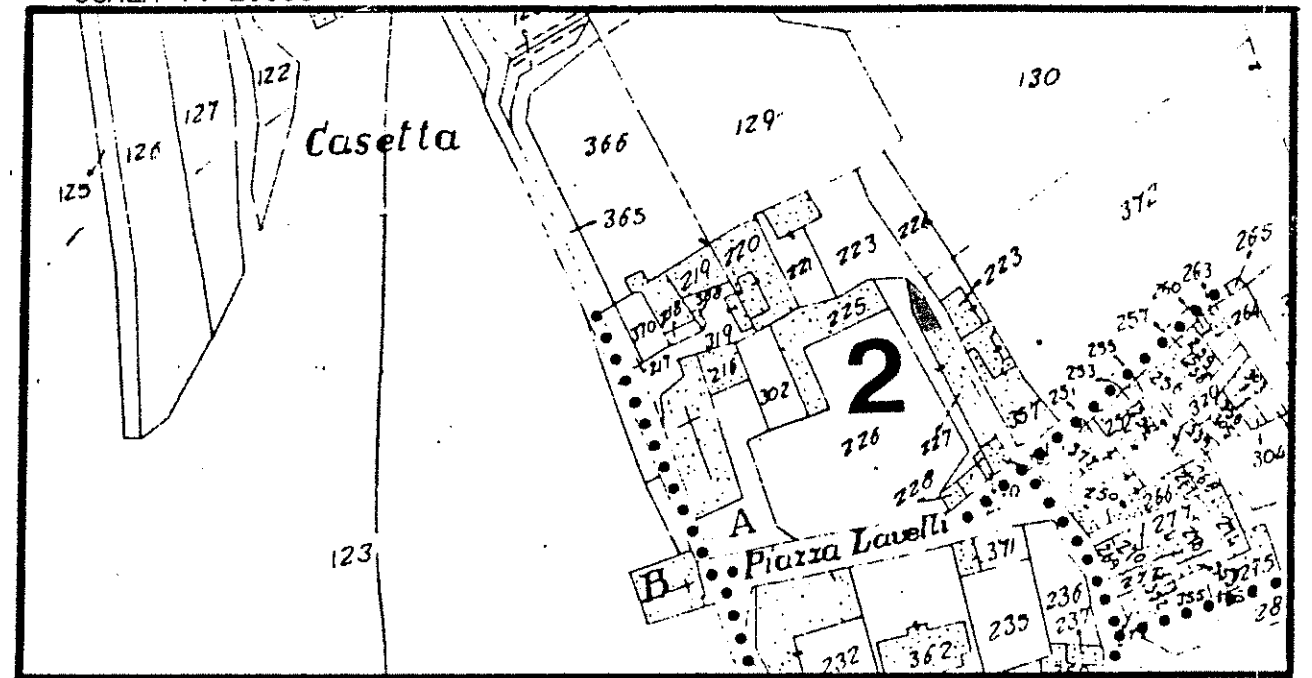
Mappale

C. T. Sez. B F. 15 Mapp. 227 parte

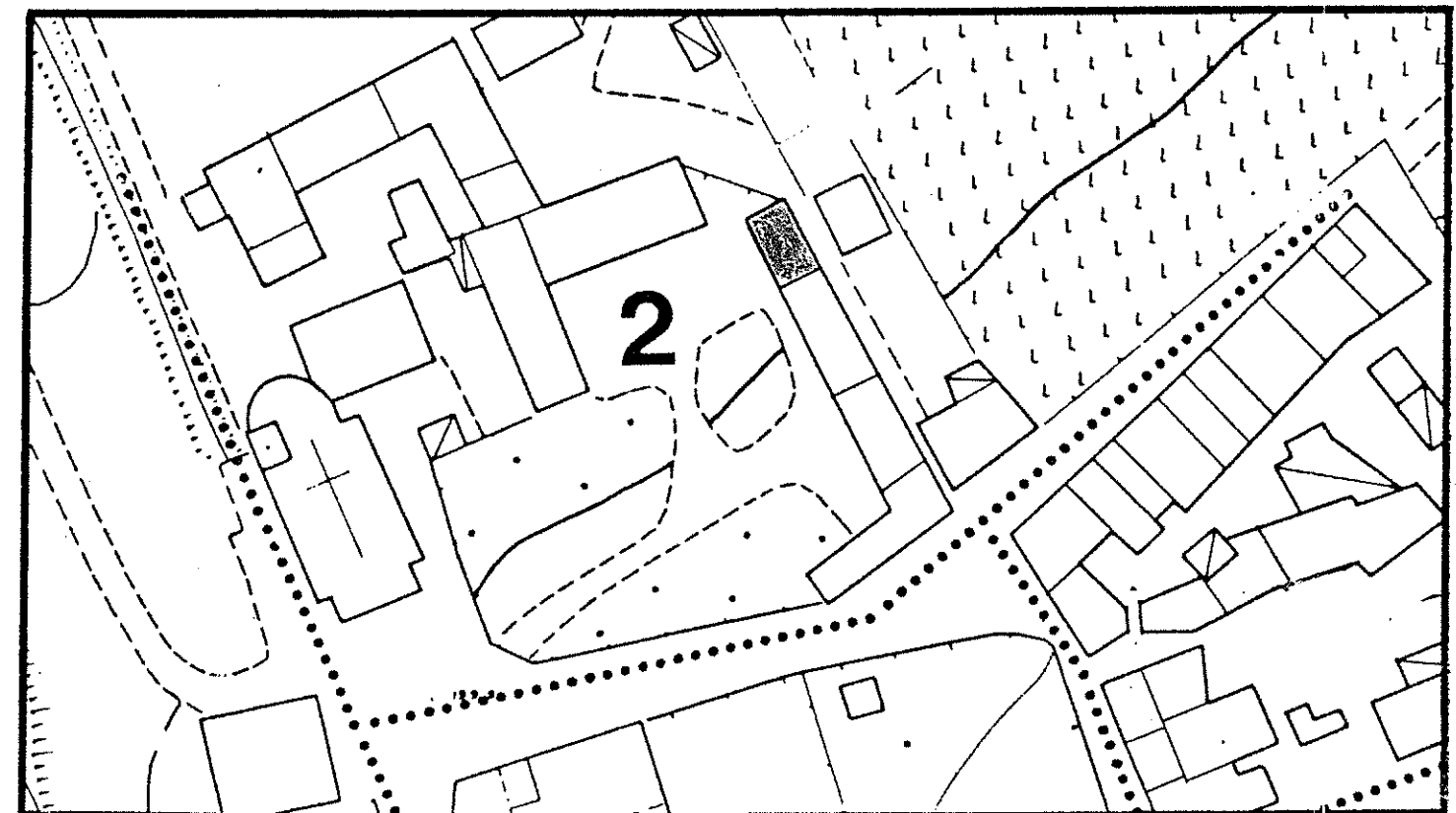
CATASTO

AEROFOTOGRAMMETRIA

SCALA 1: 2.000



SCALA 1: 1.000



1 DATI PARAMETRICI E FUNZIONALI

1.1	area fondiaria	mq.				
1.2	superficie coperta	mq.		600		
1.3	n. piani				2	
1.4	h in gronda	m.		50		
1.5	volume	mc.		3000		
1.6	densità edilizia	mc./mq.				

2 APPROVVIGIONAMENTO

2.1	energia elettrica	si	no
2.2	gas	X	X
2.3	acqua	X	
2.4	pozzo		X

3 SMALTIMENTO

3.1	rete fognaria	si	no
3.2	pozzo nero		
3.3	dispersione		
3.4	fossa biologica		

4 PRESENZA DELL' IMPIANTO AL CATASTO

4.1	18	si	no
4.2	18	X	
4.3	19	X	

5 VINCOLI

5.1	esistenti L. 1089/39	
5.2	" L. 1497/39	
5.3	" L. 765/67	
5.4	di progetto	

6 INTERVENTI SUCCESSIVI

6.1	ristrutturazioni	si	no
6.2	restauri	X	X

7 PROPRIETÀ

7.1	ente pubblico	
7.2	ente religioso	
7.3	società immobiliari	
7.4	condominio	
7.5	personale	X
7.6	altro	

8 DESTINAZIONE D'USO PREVALENTE

8.1	originaria	Residenza	
8.2	attuale	Residenza	
		compatibile	
		non compatibile	

9 DESTINAZIONE D'USO

9.1	residenza	PT	P1	AP
9.2	artigianato	X	X	
9.3	industria			
9.4	commercio			
9.5	uffici			
9.6	esercizi pubblici			
9.7	enti - associazioni			
9.8	magazzini			
9.9	uso pubblico			
9.10	altro uso			

10 DESTINAZIONE SUPERFICI SCOPERTE

10.1	cortili		
10.2	giardini	X	
10.3	parcheggi		
10.4	altro		

11 STATO DI CONSERVAZIONE

11.1	strutture orizzontali	A	B	C	D
11.2	strutture verticali	X			
11.3	coperture	X			
11.4	gronde - pluviali	X			
11.5	intonaci	X			
11.6	serramenti	X			
11.7	altro				

12 SPAZI COMUNI COPERTI

12.1	atri e corridoi	A	B	C	D
12.2	scale				

13 UTILIZZO ABITAZIONI

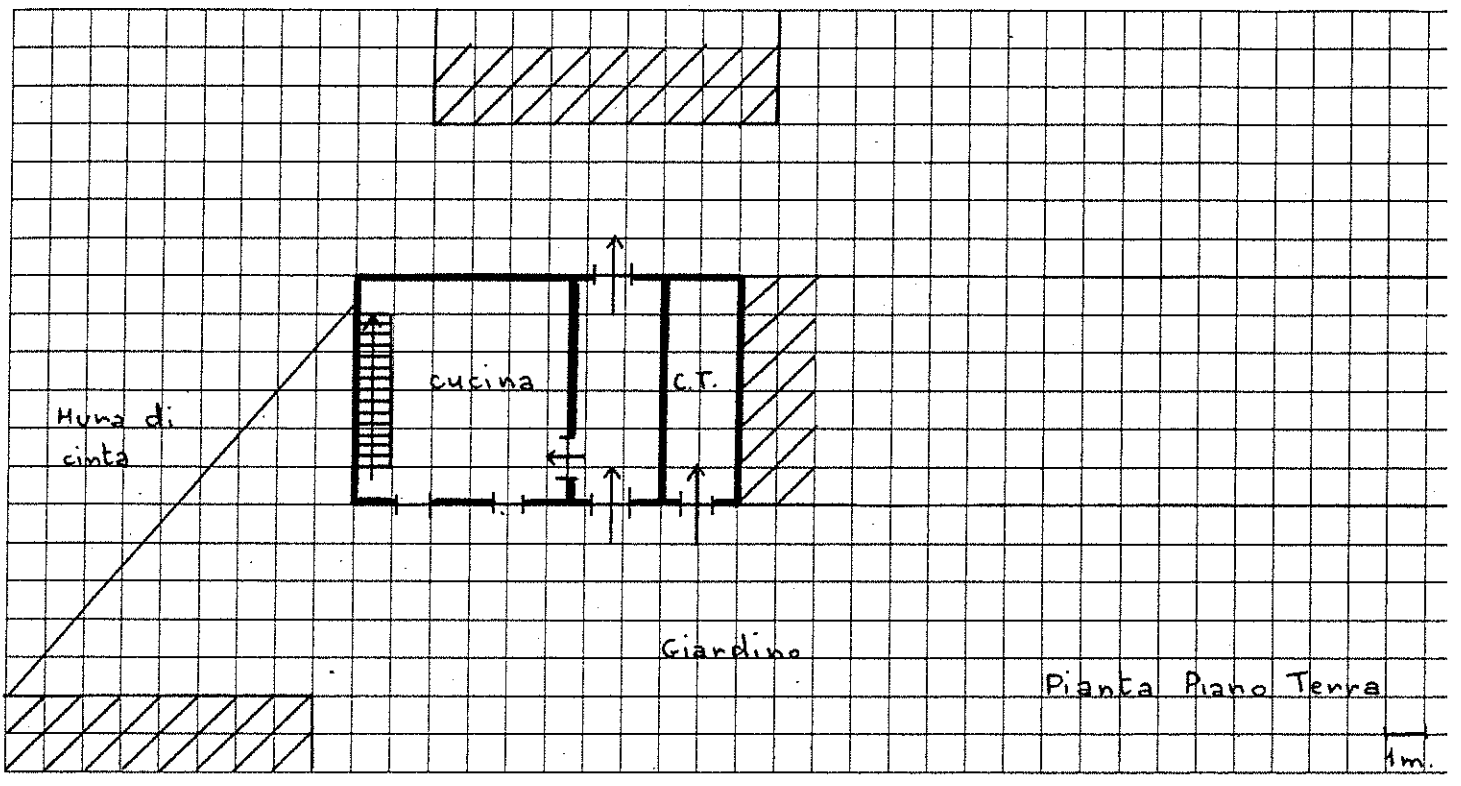
13.1	piano terra		X
13.2	piano primo		X
13.3	piano secondo		
13.4	piano terzo		
13.5	altri piani		

14 UTILIZZI DIVERSI

14.1	industriale	addetti	calpestio	n.p.
14.2	artigianale			
14.3	commerciale			

15 ALLEGATI

15.1	doc. ARCHIVIO DI STATO	
15.2	" " COMUNALE	
15.3	" fotografica	
15.4	scheda socio - economica	
15.5	scheda tipologica	
15.6	altro	



Quartiere Frazione Gargagnano.....

SCHEDA EDILIZIA N. 81

Isolato N. 2.....

N. C. E. U. Partita.....

Via Piazza Dante n. 22-23.....

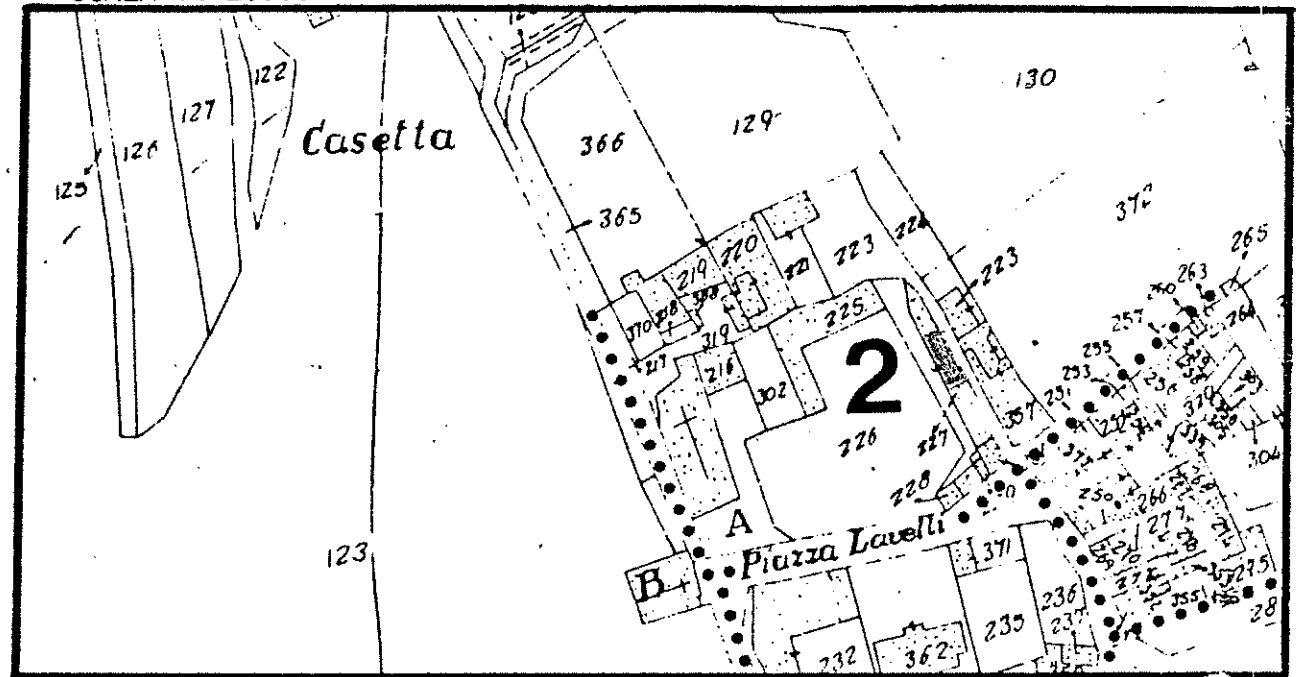
Mappale.....

C. T. Sez. B F. 15° Mapp. 227 parte.....

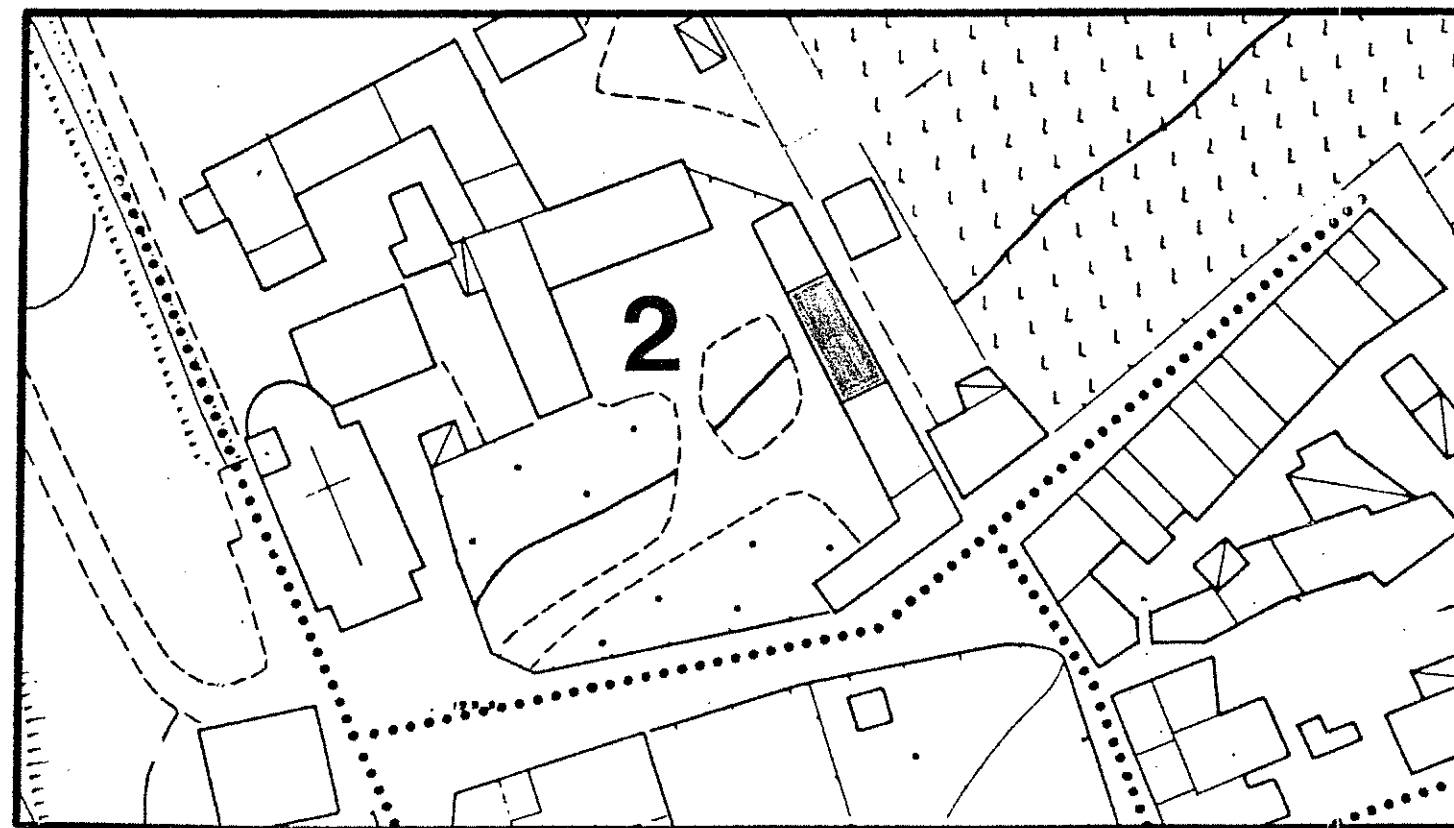
CATASTO

AEROFOTOGRAMMETRIA

SCALA 1: 2.000



SCALA 1: 1.000



1 DATI PARAMETRICI E FUNZIONALI

1.1	area fondiaria	mq.				
1.2	superficie coperta	mq.		96,0		
1.3	n. piani				2	
1.4	h in gronda	m.		5,0		
1.5	volume	mc.		4800		
1.6	densità edilizia mc./mq.					

2 APPROVVIGIONAMENTO

2.1	energia elettrica	si	no
2.2	gas	<input checked="" type="checkbox"/>	<input checked="" type="checkbox"/>
2.3	acqua	<input checked="" type="checkbox"/>	<input type="checkbox"/>
2.4	pozzo	<input type="checkbox"/>	<input checked="" type="checkbox"/>

3 SMALTIMENTO

3.1	rete fognaria	si	no
3.2	pozzo nero	<input type="checkbox"/>	<input type="checkbox"/>
3.3	dispersione	<input type="checkbox"/>	<input type="checkbox"/>
3.4	fossa biologica	<input type="checkbox"/>	<input type="checkbox"/>

4 PRESENZA DELL'IMPIANTO AL CATASTO

4.1	18	si	no
4.2	18	<input checked="" type="checkbox"/>	<input type="checkbox"/>
4.3	19	<input checked="" type="checkbox"/>	<input type="checkbox"/>

5 VINCOLI

5.1	esistenti L. 1089/39	<input type="checkbox"/>
5.2	" L. 1497/39	<input type="checkbox"/>
5.3	" L. 765/67	<input type="checkbox"/>
5.4	di progetto	<input type="checkbox"/>

6 INTERVENTI SUCCESSIVI

6.1	ristrutturazioni	si	no
6.2	restauri	<input checked="" type="checkbox"/>	<input checked="" type="checkbox"/>

7 PROPRIETÀ

7.1	ente pubblico	<input type="checkbox"/>
7.2	ente religioso	<input type="checkbox"/>
7.3	società immobiliari	<input type="checkbox"/>
7.4	condominio	<input type="checkbox"/>
7.5	personale	<input checked="" type="checkbox"/>
7.6	altro	<input type="checkbox"/>

8 DESTINAZIONE D'USO PREVALENTE

8.1	originaria	Residenza
8.2	attuale	Residenza
		compatibile
		non compatibile

9 DESTINAZIONE D'USO

9.1	residenza	PT	P1	AP
9.2	artigianato	<input checked="" type="checkbox"/>	<input checked="" type="checkbox"/>	<input type="checkbox"/>
9.3	industria	<input type="checkbox"/>	<input type="checkbox"/>	<input type="checkbox"/>
9.4	commercio	<input type="checkbox"/>	<input type="checkbox"/>	<input type="checkbox"/>
9.5	uffici	<input type="checkbox"/>	<input type="checkbox"/>	<input type="checkbox"/>
9.6	esercizi pubblici	<input type="checkbox"/>	<input type="checkbox"/>	<input type="checkbox"/>
9.7	enti - associazioni	<input type="checkbox"/>	<input type="checkbox"/>	<input type="checkbox"/>
9.8	magazzini	<input type="checkbox"/>	<input type="checkbox"/>	<input type="checkbox"/>
9.9	uso pubblico	<input type="checkbox"/>	<input type="checkbox"/>	<input type="checkbox"/>
9.10	altro uso	<input type="checkbox"/>	<input type="checkbox"/>	<input type="checkbox"/>

10 DESTINAZIONE SUPERFICI SCOPERTE

10.1	cortili	<input type="checkbox"/>	mq.
10.2	giardini	<input checked="" type="checkbox"/>	
10.3	parcheggi	<input type="checkbox"/>	
10.4	altro	<input type="checkbox"/>	

11 STATO DI CONSERVAZIONE

11.1	strutture orizzontali	A	B	C	D
11.2	strutture verticali	<input checked="" type="checkbox"/>	<input type="checkbox"/>	<input type="checkbox"/>	<input type="checkbox"/>
11.3	coperture	<input checked="" type="checkbox"/>	<input type="checkbox"/>	<input type="checkbox"/>	<input type="checkbox"/>
11.4	gronde - pluviali	<input checked="" type="checkbox"/>	<input type="checkbox"/>	<input type="checkbox"/>	<input type="checkbox"/>
11.5	intonaci	<input checked="" type="checkbox"/>	<input type="checkbox"/>	<input type="checkbox"/>	<input type="checkbox"/>
11.6	serramenti	<input checked="" type="checkbox"/>	<input type="checkbox"/>	<input type="checkbox"/>	<input type="checkbox"/>
11.7	altro	<input type="checkbox"/>	<input type="checkbox"/>	<input type="checkbox"/>	<input type="checkbox"/>

12 SPAZI COMUNI COPERTI

12.1	atri e corridoi	A	B	C	D
12.2	scale	<input type="checkbox"/>	<input type="checkbox"/>	<input type="checkbox"/>	<input type="checkbox"/>

13 UTILIZZO ABITAZIONI

13.1	piano terra	1	occ.	non occ.
13.2	piano primo	<input checked="" type="checkbox"/>	<input type="checkbox"/>	<input type="checkbox"/>
13.3	piano secondo	<input checked="" type="checkbox"/>	<input type="checkbox"/>	<input type="checkbox"/>
13.4	piano terzo	<input type="checkbox"/>	<input type="checkbox"/>	<input type="checkbox"/>
13.5	altri piani	<input type="checkbox"/>	<input type="checkbox"/>	<input type="checkbox"/>

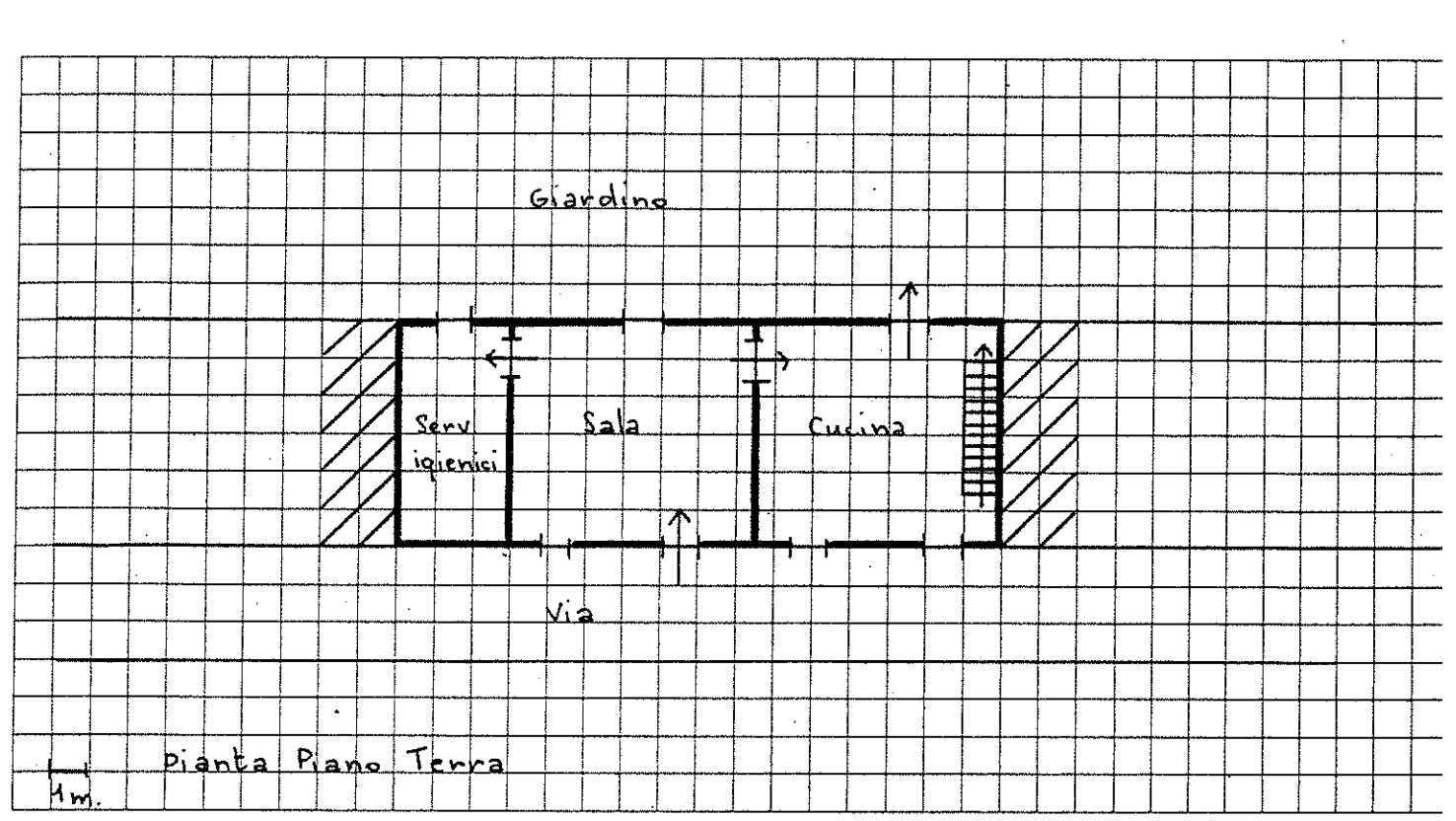
14 UTILIZZI DIVERSI

14.1	industriale	addetti	calpestio	n.p.
14.2	artigianale	<input type="checkbox"/>	<input type="checkbox"/>	<input type="checkbox"/>
14.3	commerciale	<input type="checkbox"/>	<input type="checkbox"/>	<input type="checkbox"/>

15 ALLEGATI

15.1	doc. ARCHIVIO DI STATO	<input type="checkbox"/>
15.2	" " COMUNALE	<input type="checkbox"/>
15.3	" fotografica	<input type="checkbox"/>
15.4	scheda socio-economica	<input type="checkbox"/>
15.5	scheda tipologica	<input type="checkbox"/>
15.6	altro	<input type="checkbox"/>

15 INDICAZIONI E SCHEMI SULLA TIPOLOGIA EDILIZIA



16 DOCUMENTAZIONE FOTOGRAFICA



A = BUONO B = MEDIOCRE C = CATTIVO D = PESSIMO

Quartiere Frazione Gargagnano

SCHEDA EDILIZIA N. 82

Isolato N. 2

N. C. E. U. Partita

Via Piazza Dante N. 22-23 (Annesso)

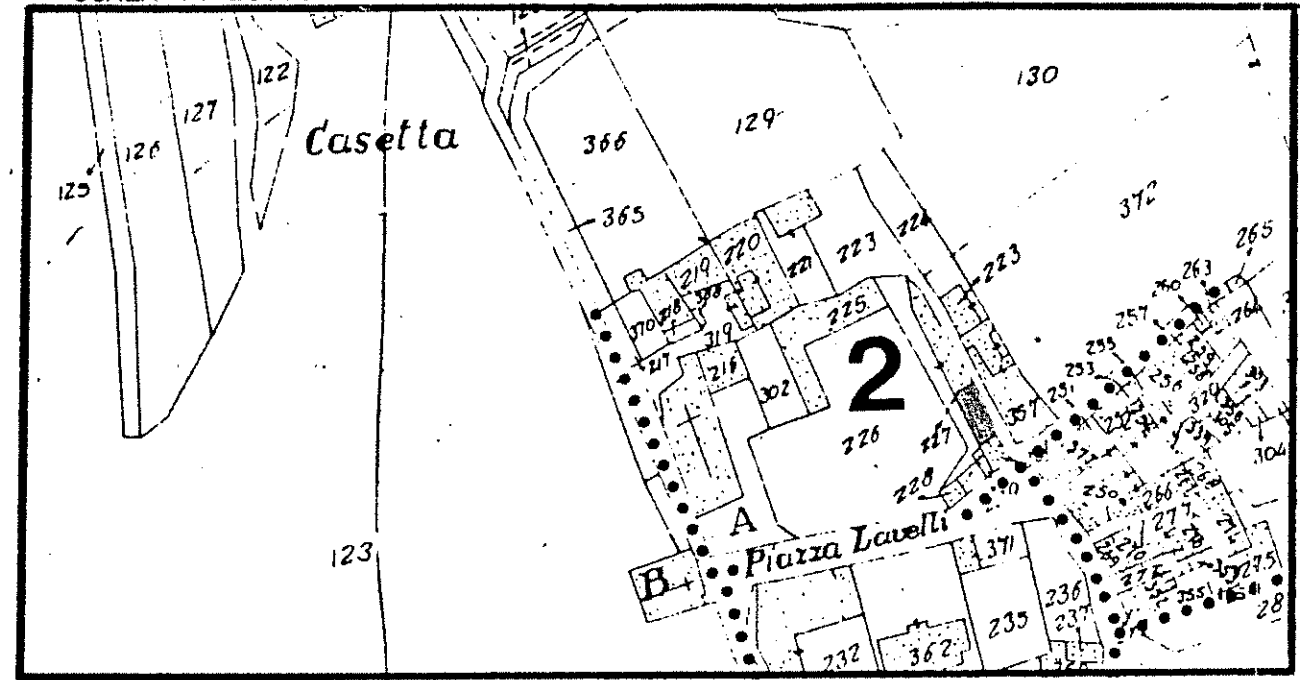
Mappale

C. T. Sez. B F. 15° Mapp. 227 parte

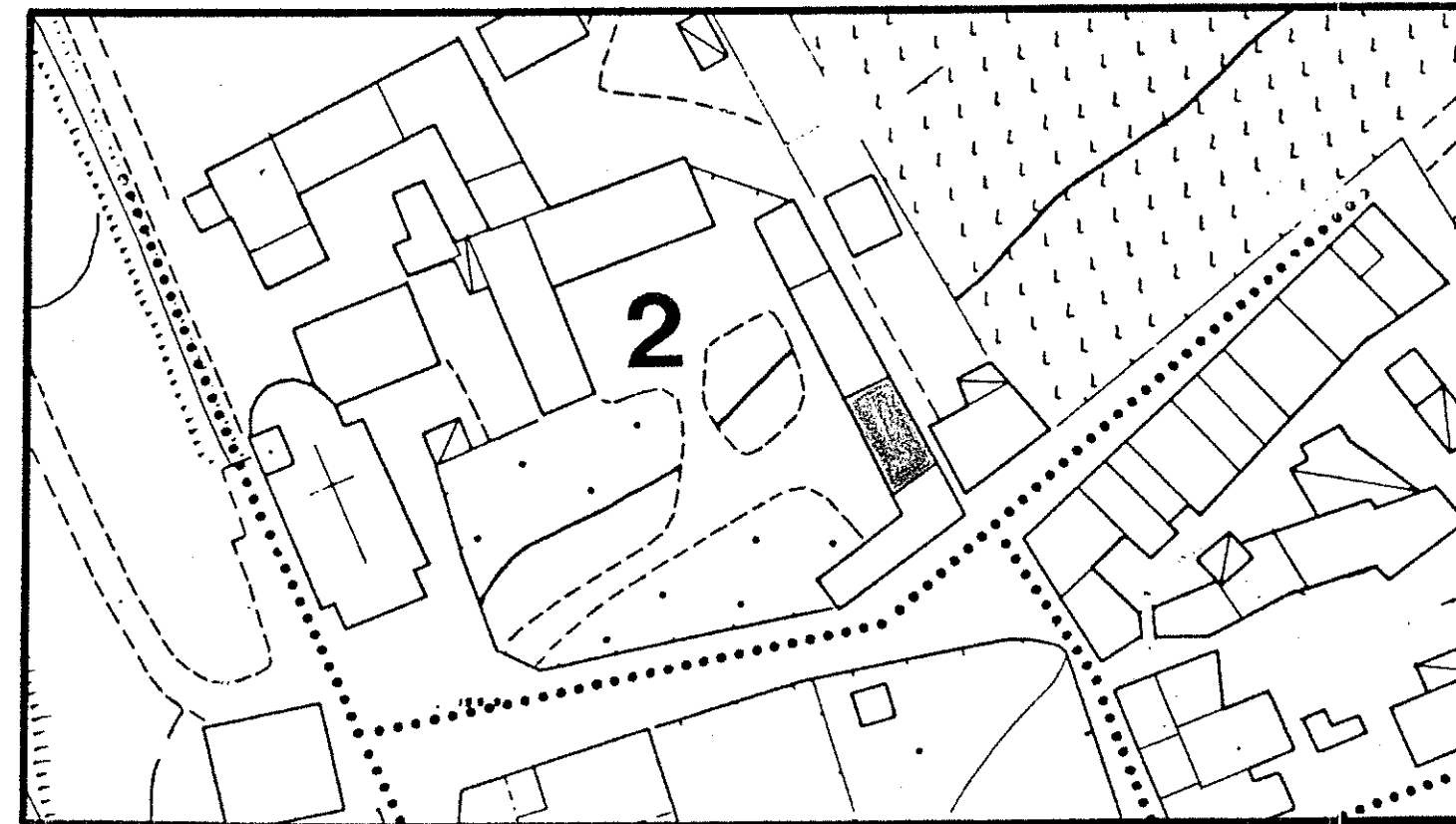
CATASTO

AEROFOTOGRAMMETRIA

SCALA 1: 2.000



SCALA 1: 1.000



1 DATI PARAMETRICI E FUNZIONALI

1.1	area fondiaria	mq.				
1.2	superficie coperta	mq.		96,0		
1.3	n. piani				2	
1.4	h in gronda	m.			5,0	
1.5	volume	mc.				480,0
1.6	densità edilizia	mc./mq.				

2 APPROVVIGIONAMENTO

2.1	energia elettrica	si	no
		X	
2.2	gas		X
2.3	acqua	X	
2.4	pozzo		X

3 SMALTIMENTO

3.1	rete fognaria	si	no
3.2	pozzo nero		
3.3	dispersione		
3.4	fossa biologica		

4 PRESENZA DELL'IMPIANTO AL CATASTO

4.1	18	si	no
4.2	18	X	
4.3	19	X	

5 VINCOLI

5.1	esistenti L. 1089/39	
5.2	" L. 1497/39	
5.3	" L. 765/67	
5.4	di progetto	

6 INTERVENTI SUCCESSIVI

6.1	ristrutturazioni parziali	si	no
		X	
6.2	restauri		X

7 PROPRIETÀ

7.1	ente pubblico	
7.2	ente religioso	
7.3	società immobiliari	
7.4	condominio	
7.5	personale	X
7.6	altro	

8 DESTINAZIONE D'USO PREVALENTE

8.1	originaria	Stalla + Fienile + residenza	
8.2	attuale	Rustico + resid. non occupata	
	compatibile		
	non compatibile		

9 DESTINAZIONE D'USO

9.1	residenza	PT	P1	AP
		X	X	
9.2	artigianato			
9.3	industria			
9.4	commercio			
9.5	uffici			
9.6	esercizi pubblici			
9.7	enti - associazioni			
9.8	magazzini			
9.9	uso pubblico			
9.10	altro uso	X	X	

10 DESTINAZIONE SUPERFICI SCOPERTE

10.1	cortili	
10.2	giardini	X
10.3	parcheggi	
10.4	altro	

11 STATO DI CONSERVAZIONE

11.1	strutture orizzontali	A	B	C	D
		X			
11.2	strutture verticali	X			
11.3	coperture	X			
11.4	gronde - pluviali	X			
11.5	intonaci	X			
11.6	serramenti	X			
11.7	altro				

12 SPAZI COMUNI COPERTI

12.1	atri e corridoi	A	B	C	D
12.2	scale				

13 UTILIZZO ABITAZIONI

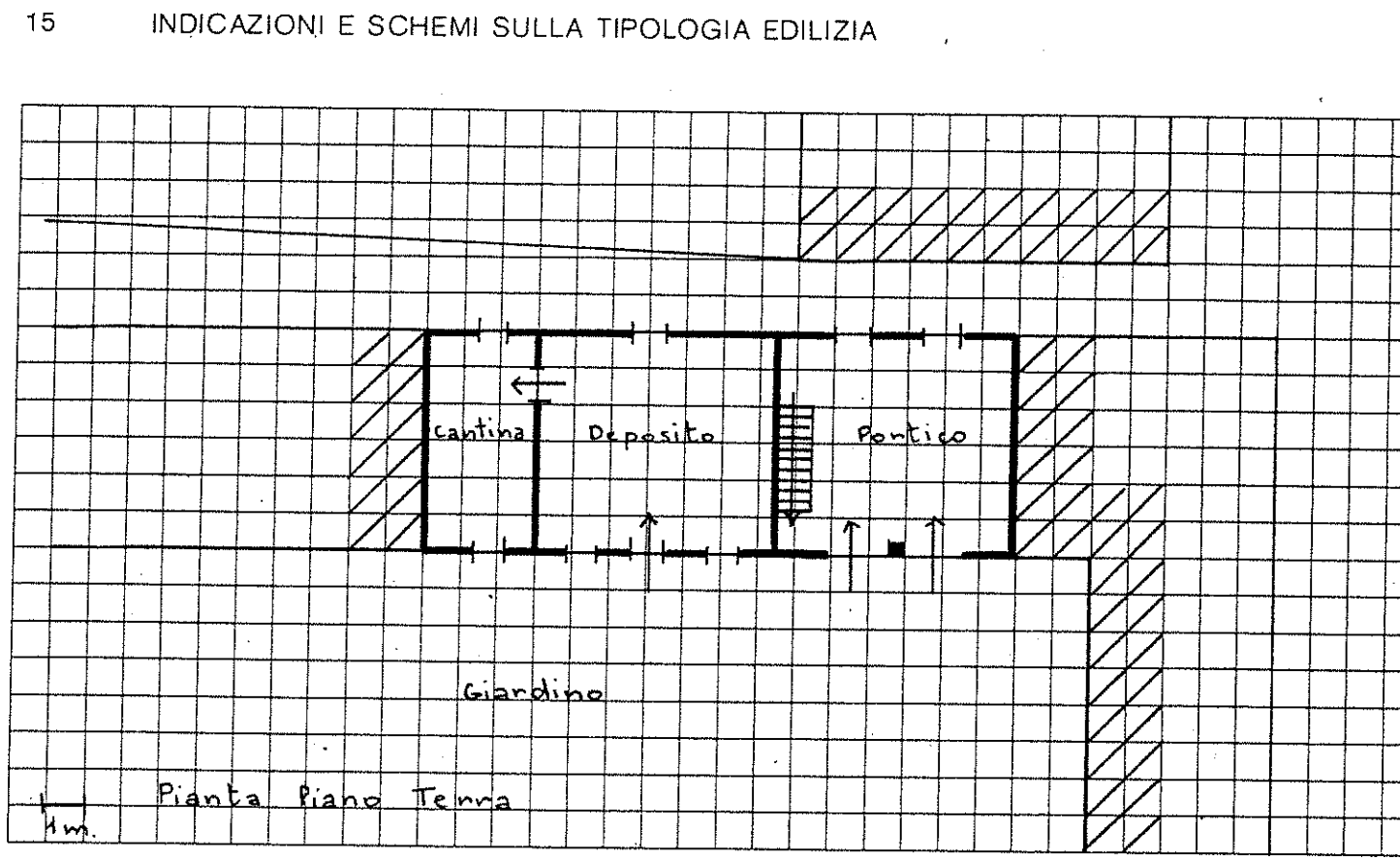
13.1	piano terra	occ.	non occ.
			X
13.2	piano primo		X
13.3	piano secondo		
13.4	piano terzo		
13.5	altri piani		

14 UTILIZZI DIVERSI

14.1	industriale	addetti	calpestio	n.p.
14.2	artigianale			
14.3	commerciale			

15 ALLEGATI

15.1	doc. ARCHIVIO DI STATO	
15.2	" " COMUNALE	
15.3	" fotografica	
15.4	scheda socio-economica	
15.5	scheda tipologica	
15.6	altro	



16 DOCUMENTAZIONE FOTOGRAFICA



Quartiere Frazione Gargagnano

SCHEDA EDILIZIA N. 83

Isolato N. 2

N. C. E. U. Partita

Via Piazza Dante A. n. 19-21

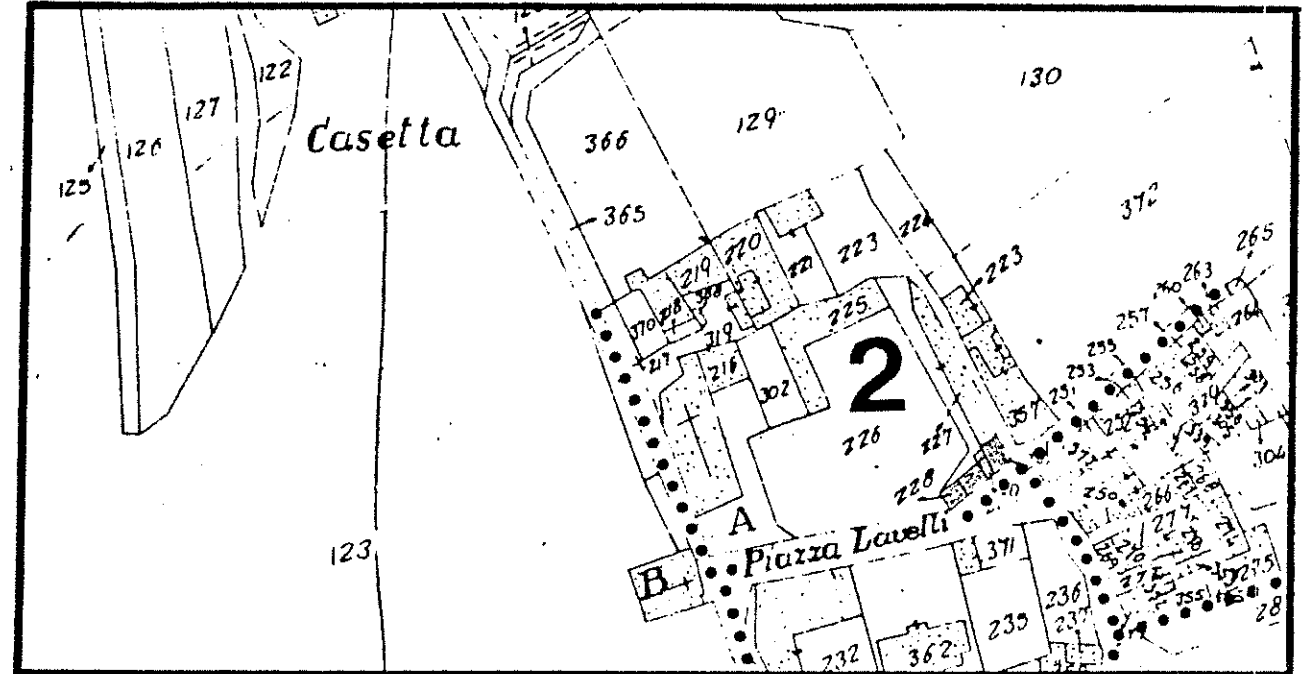
Mappale

C. T. Sez. B F. 15° Mapp. 228-229-231

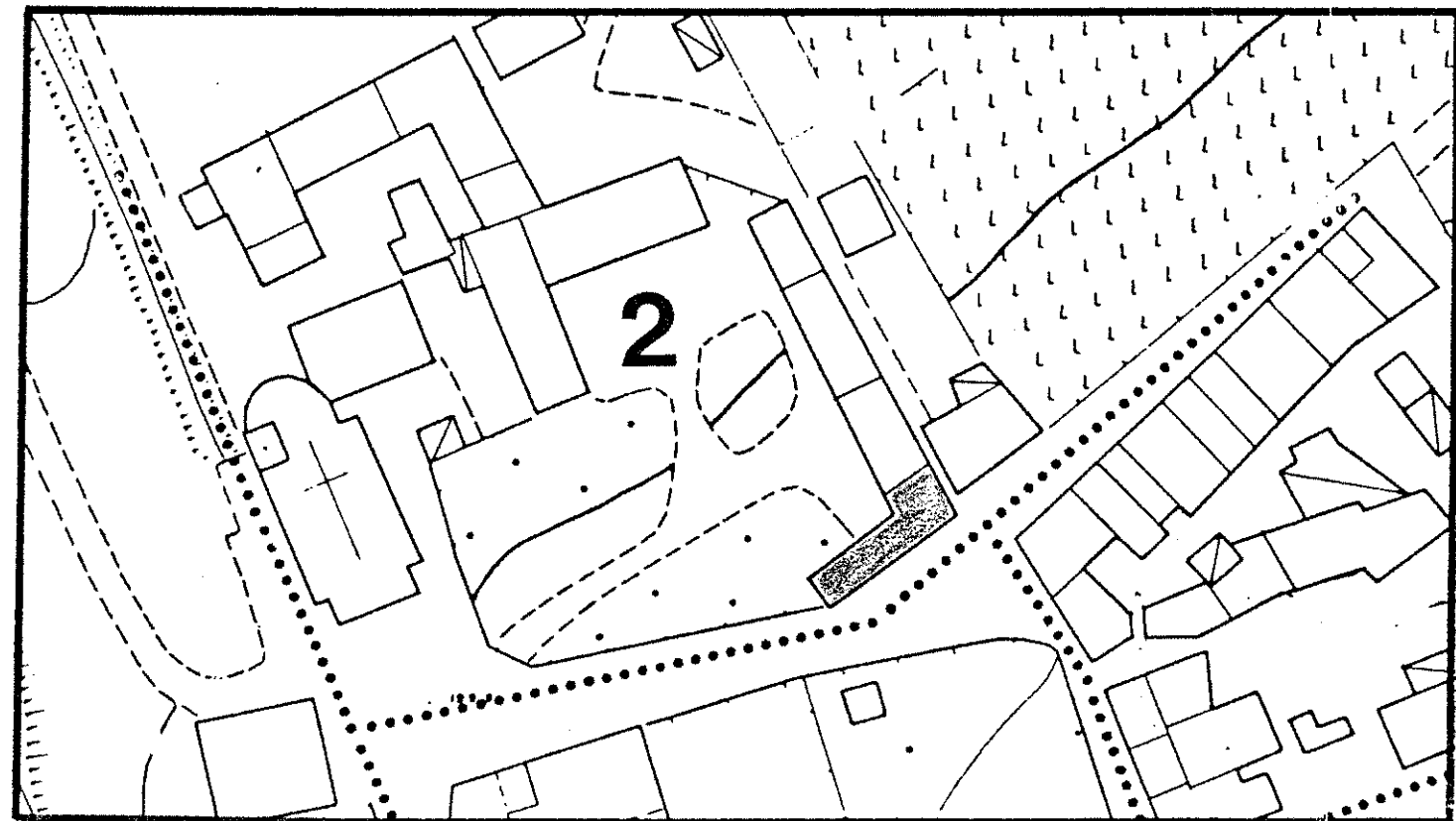
CATASTO

AEROFOTOGRAMMETRIA

SCALA 1: 2.000



SCALA 1: 1.000



1 DATI PARAMETRICI E FUNZIONALI

1.1	area fondiaria	mq.				
1.2	superficie coperta	mq.		1260		
1.3	n. piani			3+5		
1.4	h in gronda	m.		10,5		
1.5	volume	mc.		13230		
1.6	densità edilizia	mc./mq.				

2 APPROVVIGIONAMENTO

2.1	energia elettrica	si	no
2.2	gas	<input checked="" type="checkbox"/>	<input checked="" type="checkbox"/>
2.3	acqua	<input checked="" type="checkbox"/>	<input type="checkbox"/>
2.4	pozzo	<input type="checkbox"/>	<input checked="" type="checkbox"/>

3 SMALTIMENTO

3.1	rete fognaria	si	no
3.2	pozzo nero	<input type="checkbox"/>	<input type="checkbox"/>
3.3	dispersione	<input type="checkbox"/>	<input type="checkbox"/>
3.4	fossa biologica	<input type="checkbox"/>	<input type="checkbox"/>

4 PRESENZA DELL'IMPIANTO AL CATASTO

4.1	18	si	no
4.2	18	<input checked="" type="checkbox"/>	<input type="checkbox"/>
4.3	19	<input checked="" type="checkbox"/>	<input type="checkbox"/>

5 VINCOLI

5.1	esistenti	L. 1089/39	<input type="checkbox"/>
5.2	"	L. 1497/39	<input type="checkbox"/>
5.3	"	L. 765/67	<input type="checkbox"/>
5.4	di progetto		<input type="checkbox"/>

6 INTERVENTI SUCCESSIVI

6.1	ristrutturazioni	si	no
6.2	restauri	<input type="checkbox"/>	<input checked="" type="checkbox"/>

7 PROPRIETÀ

7.1	ente pubblico	<input type="checkbox"/>
7.2	ente religioso	<input type="checkbox"/>
7.3	società immobiliari	<input type="checkbox"/>
7.4	condominio	<input type="checkbox"/>
7.5	personale	<input checked="" type="checkbox"/>
7.6	altro	<input type="checkbox"/>

8 DESTINAZIONE D'USO PREVALENTE

8.1	originaria	Residenza	<input type="checkbox"/>
8.2	attuale	Residenza	<input type="checkbox"/>
		compatibile	<input type="checkbox"/>
		non compatibile	<input type="checkbox"/>

9 DESTINAZIONE D'USO

9.1	residenza	PT	P1	AP
9.2	artigianato	<input checked="" type="checkbox"/>	<input checked="" type="checkbox"/>	<input checked="" type="checkbox"/>
9.3	industria	<input type="checkbox"/>	<input type="checkbox"/>	<input type="checkbox"/>
9.4	commercio	<input type="checkbox"/>	<input type="checkbox"/>	<input type="checkbox"/>
9.5	uffici	<input type="checkbox"/>	<input type="checkbox"/>	<input type="checkbox"/>
9.6	esercizi pubblici	<input type="checkbox"/>	<input type="checkbox"/>	<input type="checkbox"/>
9.7	enti - associazioni	<input type="checkbox"/>	<input type="checkbox"/>	<input type="checkbox"/>
9.8	magazzini	<input type="checkbox"/>	<input type="checkbox"/>	<input type="checkbox"/>
9.9	uso pubblico	<input type="checkbox"/>	<input type="checkbox"/>	<input type="checkbox"/>
9.10	altro uso	<input type="checkbox"/>	<input type="checkbox"/>	<input type="checkbox"/>

10 DESTINAZIONE SUPERFICI SCOPERTE

10.1	cortili	mq.
10.2	giardini	<input type="checkbox"/>
10.3	parcheggi	<input type="checkbox"/>
10.4	altro	<input type="checkbox"/>

11 STATO DI CONSERVAZIONE

11.1	strutture orizzontali	A	B	C	D
11.2	strutture verticali	<input type="checkbox"/>	<input checked="" type="checkbox"/>	<input type="checkbox"/>	<input type="checkbox"/>
11.3	coperture	<input type="checkbox"/>	<input checked="" type="checkbox"/>	<input type="checkbox"/>	<input type="checkbox"/>
11.4	gronde - pluviali	<input type="checkbox"/>	<input checked="" type="checkbox"/>	<input type="checkbox"/>	<input type="checkbox"/>
11.5	intonaci	<input type="checkbox"/>	<input checked="" type="checkbox"/>	<input type="checkbox"/>	<input type="checkbox"/>
11.6	serramenti	<input type="checkbox"/>	<input type="checkbox"/>	<input checked="" type="checkbox"/>	<input type="checkbox"/>
11.7	altro	<input type="checkbox"/>	<input type="checkbox"/>	<input type="checkbox"/>	<input type="checkbox"/>

12 SPAZI COMUNI COPERTI

12.1	atri e corridoi	A	B	C	D
12.2	scale	<input type="checkbox"/>	<input type="checkbox"/>	<input type="checkbox"/>	<input type="checkbox"/>

13 UTILIZZO ABITAZIONI

13.1	piano terra	occ.	non occ.
13.2	piano primo	<input checked="" type="checkbox"/>	<input checked="" type="checkbox"/>
13.3	piano secondo	<input checked="" type="checkbox"/>	<input checked="" type="checkbox"/>
13.4	piano terzo	<input checked="" type="checkbox"/>	<input checked="" type="checkbox"/>
13.5	altri piani	<input type="checkbox"/>	<input type="checkbox"/>

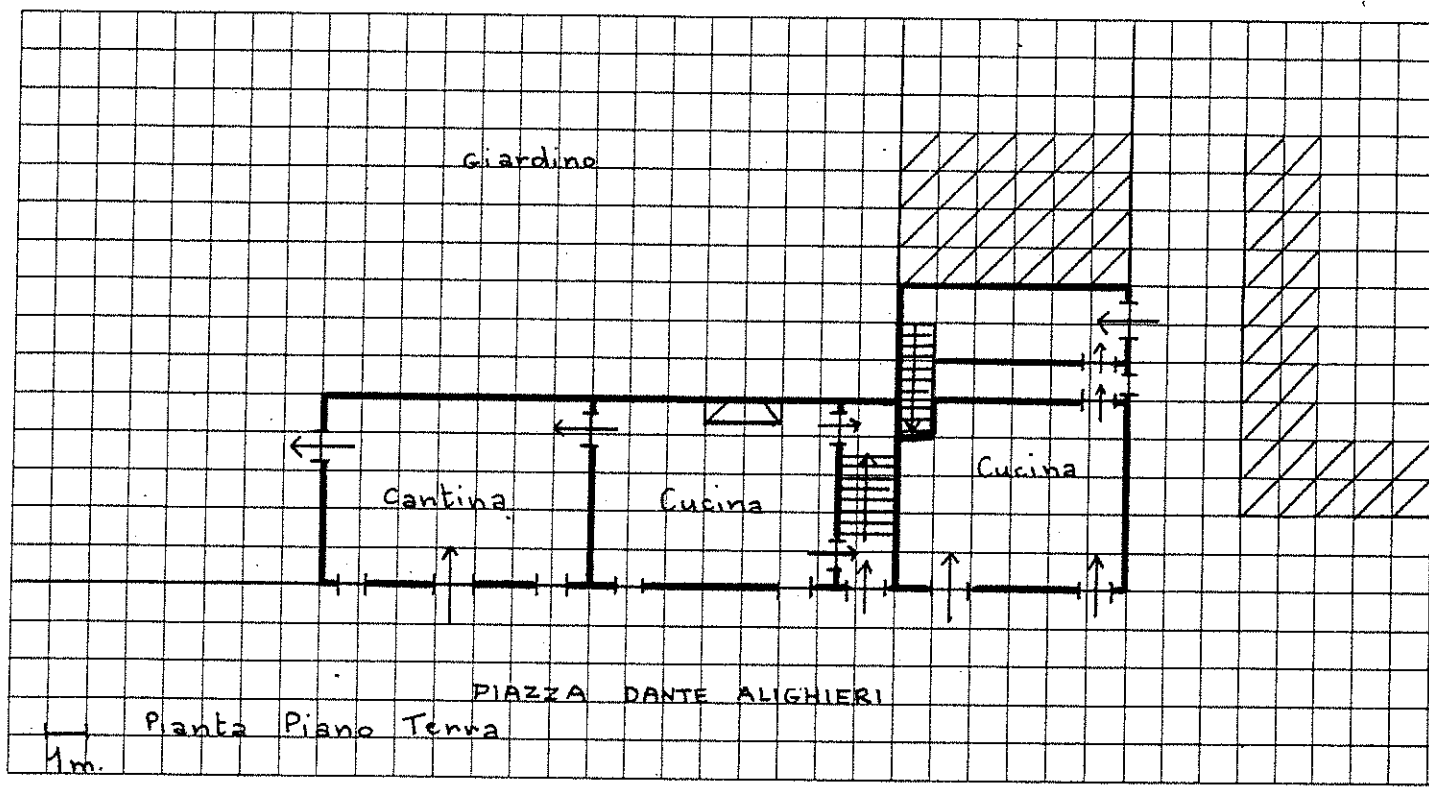
14 UTILIZZI DIVERSI

14.1	industriale	addetti	calpestio	n.p.
14.2	artigianale	<input type="checkbox"/>	<input type="checkbox"/>	<input type="checkbox"/>
14.3	commerciale	<input type="checkbox"/>	<input type="checkbox"/>	<input type="checkbox"/>



15 ALLEGATI

15.1	doc. ARCHIVIO DI STATO	<input type="checkbox"/>
15.2	" " COMUNALE	<input type="checkbox"/>
15.3	" fotografica	<input type="checkbox"/>
15.4	scheda socio - economica	<input type="checkbox"/>
15.5	scheda tipologica	<input type="checkbox"/>
15.6	altro	<input type="checkbox"/>

15 INDICAZIONI E SCHEMI SULLA TIPOLOGIA EDILIZIA



16 DOCUMENTAZIONE FOTOGRAFICA



A = BUONO B = MEDIOCRE C = CATTIVO D = PESSIMO

Quartiere Frazione Gargagnano

SCHEDA EDILIZIA N. 84-85

Isolato N. 2

N.C.E.U. Partita

Via Piazza Dante A. n. 26

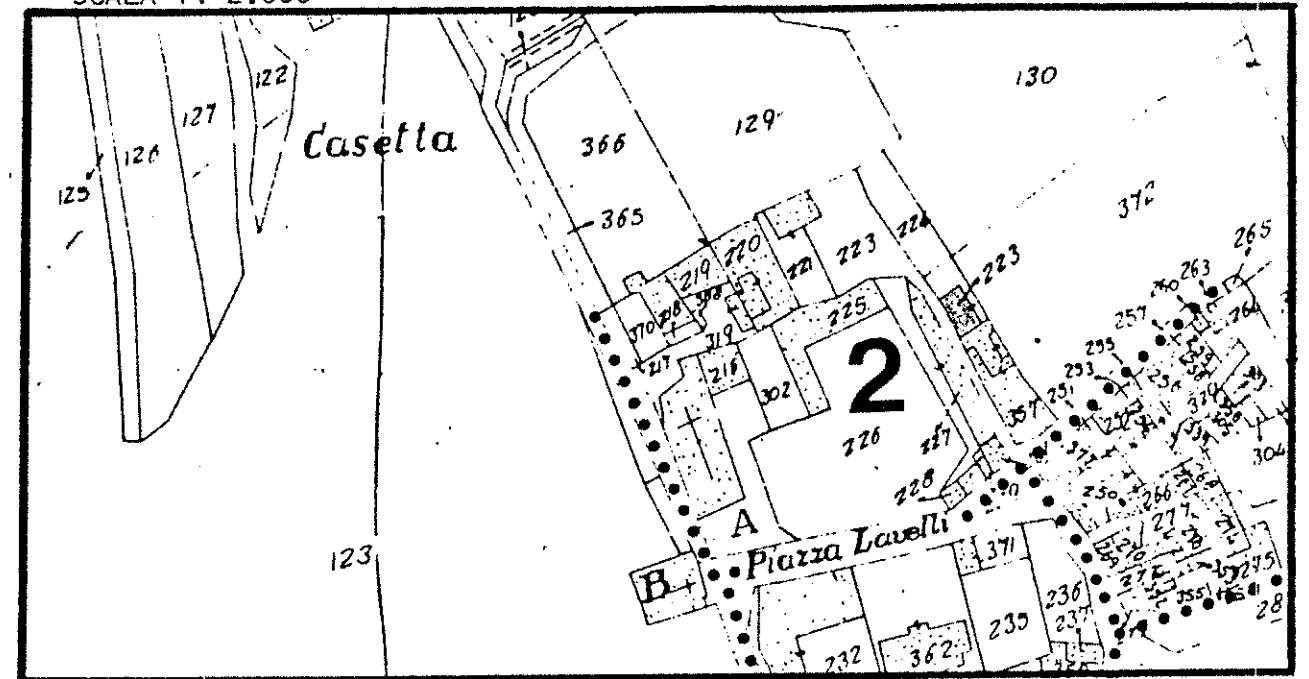
Mappale

C.T. Sez. B F. 15° Mapp. 223

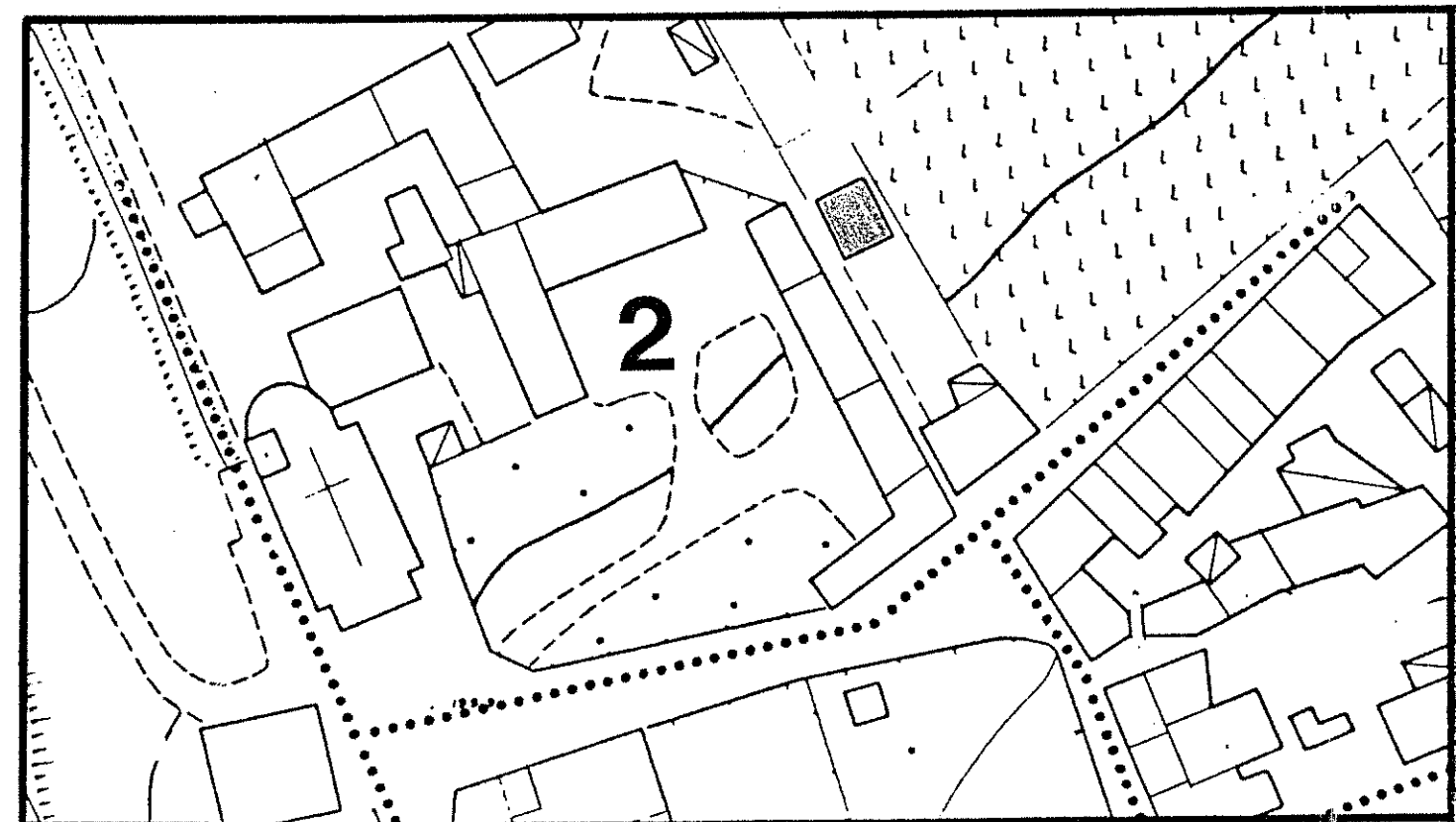
CATASTO

AEROFOTOGRAMMETRIA

SCALA 1: 2.000



SCALA 1: 1.000



1 DATI PARAMETRICI E FUNZIONALI

1.1	area fondiaria	mq.				
1.2	superficie coperta	mq.		630		
1.3	n. piani			2+5		
1.4	h in gronda	m.		70		
1.5	volume	mc.		4410		
1.6	densità edilizia	mc./mq.				

2 APPROVVIGIONAMENTO

2.1	energia elettrica	si	no
2.2	gas		X
2.3	acqua	X	
2.4	pozzo		X

3 SMALTIMENTO

3.1	rete fognaria	si	no
3.2	pozzo nero		
3.3	dispersione		
3.4	fossa biologica		

4 PRESENZA DELL'IMPIANTO AL CATASTO

4.1	18	si	no
4.2	18	X	
4.3	19	X	

5 VINCOLI

5.1	esistenti L. 1089/39	
5.2	" L. 1497/39	
5.3	" L. 765/67	
5.4	di progetto	

6 INTERVENTI SUCCESSIVI

6.1	ristrutturazioni	si	no
6.2	restauri		X

7 PROPRIETÀ

7.1	ente pubblico	
7.2	ente religioso	
7.3	società immobiliari	
7.4	condominio	
7.5	personale	X
7.6	altro	

8 DESTINAZIONE D'USO PREVALENTE

8.1	originaria	Residenza	
8.2	attuale	Residenza	
		compatibile	
		non compatibile	

9 DESTINAZIONE D'USO

9.1	residenza	PT	P1	AP
9.2	artigianato	X	X	
9.3	industria			
9.4	commercio			
9.5	uffici			
9.6	esercizi pubblici			
9.7	enti - associazioni			
9.8	magazzini			
9.9	uso pubblico			
9.10	altro uso			

10 DESTINAZIONE SUPERFICI SCOPERTE

10.1	cortili	
10.2	giardini	
10.3	parcheggi	
10.4	altro incolto	X

11 STATO DI CONSERVAZIONE

11.1	strutture orizzontali	A	B	C	D
11.2	strutture verticali		X		
11.3	coperture		X		
11.4	gronde - pluviali	X			
11.5	intonaci		X		
11.6	serramenti		X		
11.7	altro				

12 SPAZI COMUNI COPERTI

12.1	atri e corridoi	A	B	C	D
12.2	scale				

13 UTILIZZO ABITAZIONI

13.1	piano terra Res. Temporanea	occ.	non occ.
13.2	piano primo	X	
13.3	piano secondo	X	
13.4	piano terzo		
13.5	altri piani		

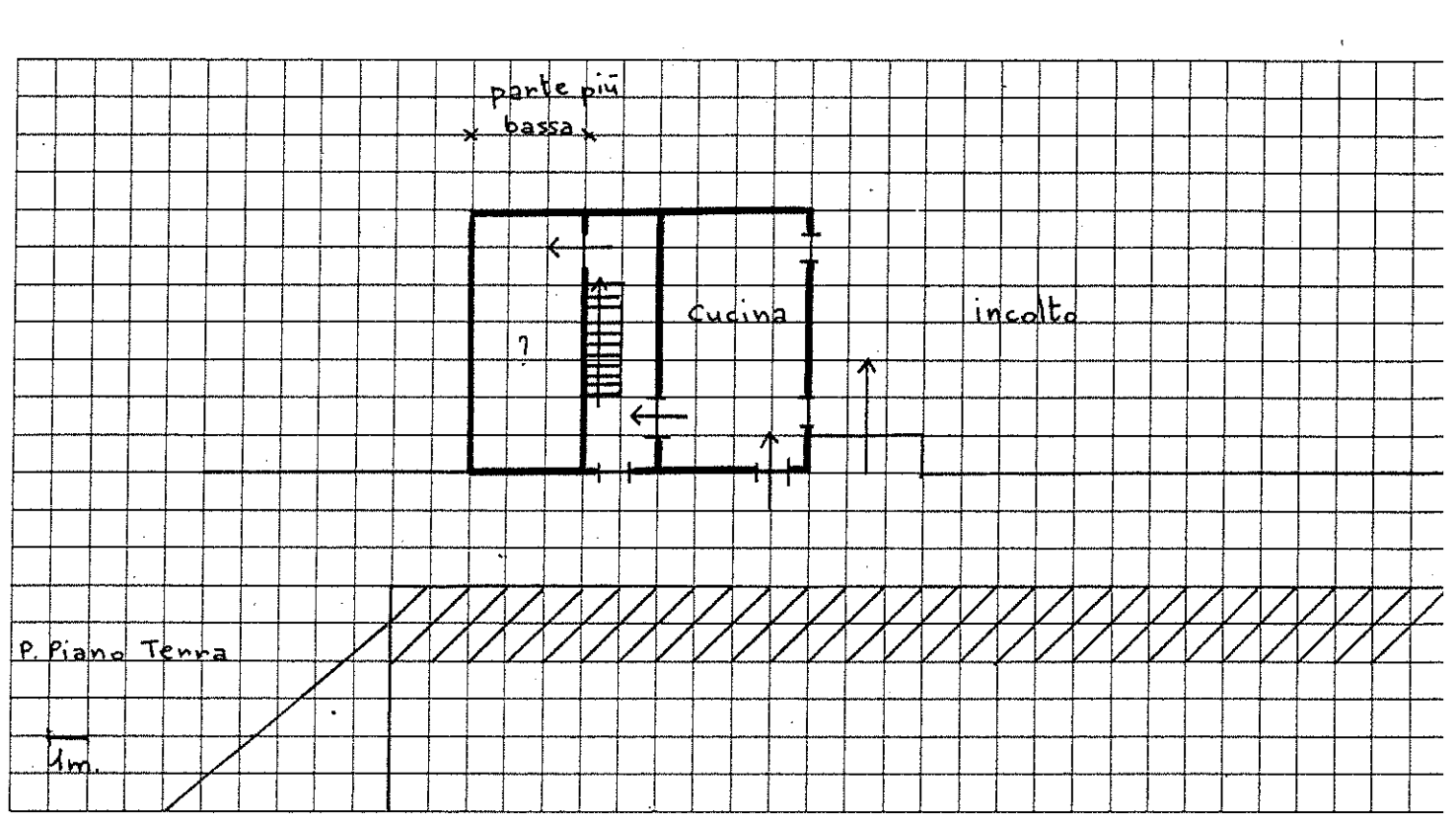
14 UTILIZZI DIVERSI

14.1	industriale	addetti	calpestio	n.p.
14.2	artigianale			
14.3	commerciale			

15 ALLEGATI

15.1	doc. ARCHIVIO DI STATO	
15.2	" " COMUNALE	
15.3	" fotografica	
15.4	scheda socio-economica	
15.5	scheda tipologica	
15.6	altro	

15 INDICAZIONI E SCHEMI SULLA TIPOLOGIA EDILIZIA



16 DOCUMENTAZIONE FOTOGRAFICA



Quartiere Frazione Gargagnano

SCHEDA EDILIZIA N. 86-87-88

Isolato N. 2

N.C.E.U. Partita

Via Ronca N. 1

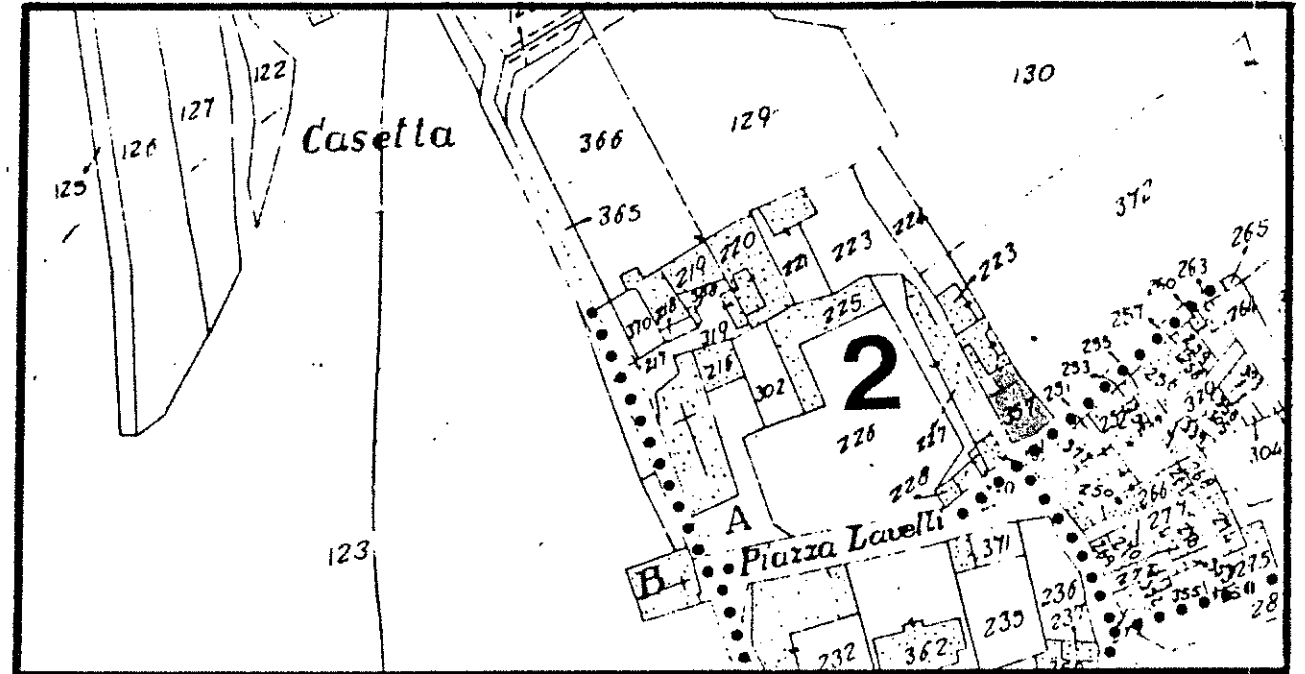
Mappale

C.T. Sez. B F. 15° Mapp. 357

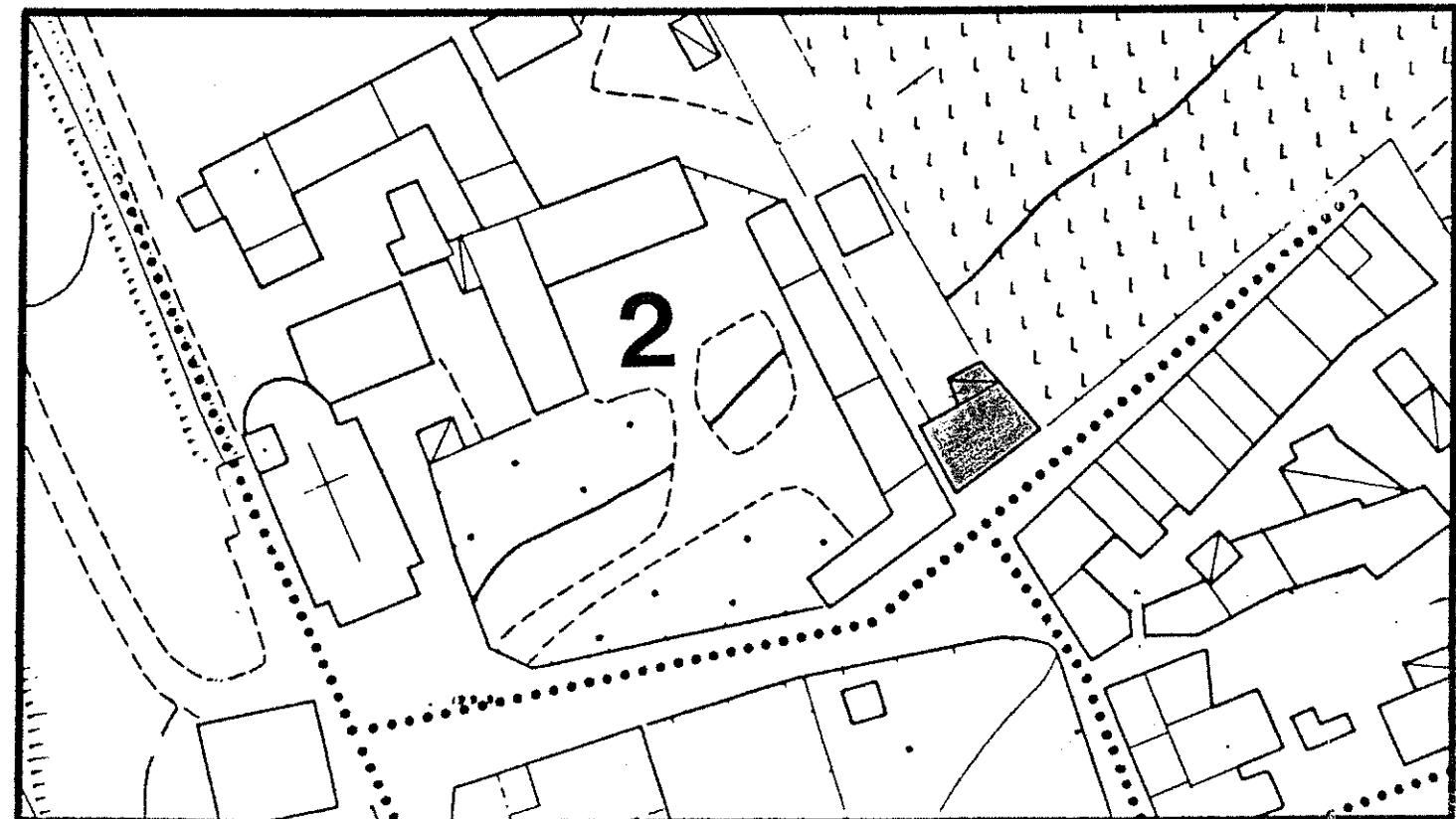
CATASTO

AEROFOTOGRAMMETRIA

SCALA 1: 2.000



SCALA 1: 1.000



1 DATI PARAMETRICI E FUNZIONALI

1.1	area fondiaria	mq.				
1.2	superficie coperta	mq.	400-1000			
1.3	n. piani		2-3+5			
1.4	h in gronda	m.	6,0-9,0			
1.5	volume	mc.	11400			
1.6	densità edilizia	mc./mq.				

2 APPROVVIGIONAMENTO

2.1	energia elettrica	si	no
2.2	gas		X
2.3	acqua	X	
2.4	pozzo		X

3 SMALTIMENTO

3.1	rete fognaria	si	no
3.2	pozzo nero		
3.3	dispersione		
3.4	fossa biologica		

4 PRESENZA DELL'IMPIANTO AL CATASTO

4.1	18	si	no
4.2	18	X	
4.3	19	X	

5 VINCOLI

5.1	esistenti L. 1089/39	
5.2	" L. 1497/39	
5.3	" L. 765/67	
5.4	di progetto	

6 INTERVENTI SUCCESSIVI

6.1	ristrutturazioni	si	no
6.2	restauri		X

7 PROPRIETÀ

7.1	ente pubblico	
7.2	ente religioso	
7.3	società immobiliari	
7.4	condominio	
7.5	personale	X
7.6	altro	

8 DESTINAZIONE D'USO PREVALENTE

8.1	originaria	Residenza	
8.2	attuale	Residenza	
		compatibile	
		non compatibile	

9 DESTINAZIONE D'USO

9.1	residenza	PT	P1	AP
9.2	artigianato	X	X	X
9.3	industria			
9.4	commercio			
9.5	uffici			
9.6	esercizi pubblici			
9.7	enti - associazioni			
9.8	magazzini			
9.9	uso pubblico			
9.10	altro uso			

10 DESTINAZIONE SUPERFICI SCOPERTE

10.1	cortili	
10.2	giardini	
10.3	parcheggi	
10.4	altro tettoia-rustico	X

11 STATO DI CONSERVAZIONE

11.1	strutture orizzontali	A	B	C	D
11.2	strutture verticali		X		
11.3	coperture		X		
11.4	gronde - pluviali	X			
11.5	intonaci		X		
11.6	serramenti			X	
11.7	altro				

12 SPAZI COMUNI COPERTI

12.1	atri e corridoi	A	B	C	D
12.2	scale				

13 UTILIZZO ABITAZIONI

13.1	piano terra	occ.	non occ.
13.2	piano primo		X
13.3	piano secondo		X
13.4	piano terzo		X
13.5	altri piani		

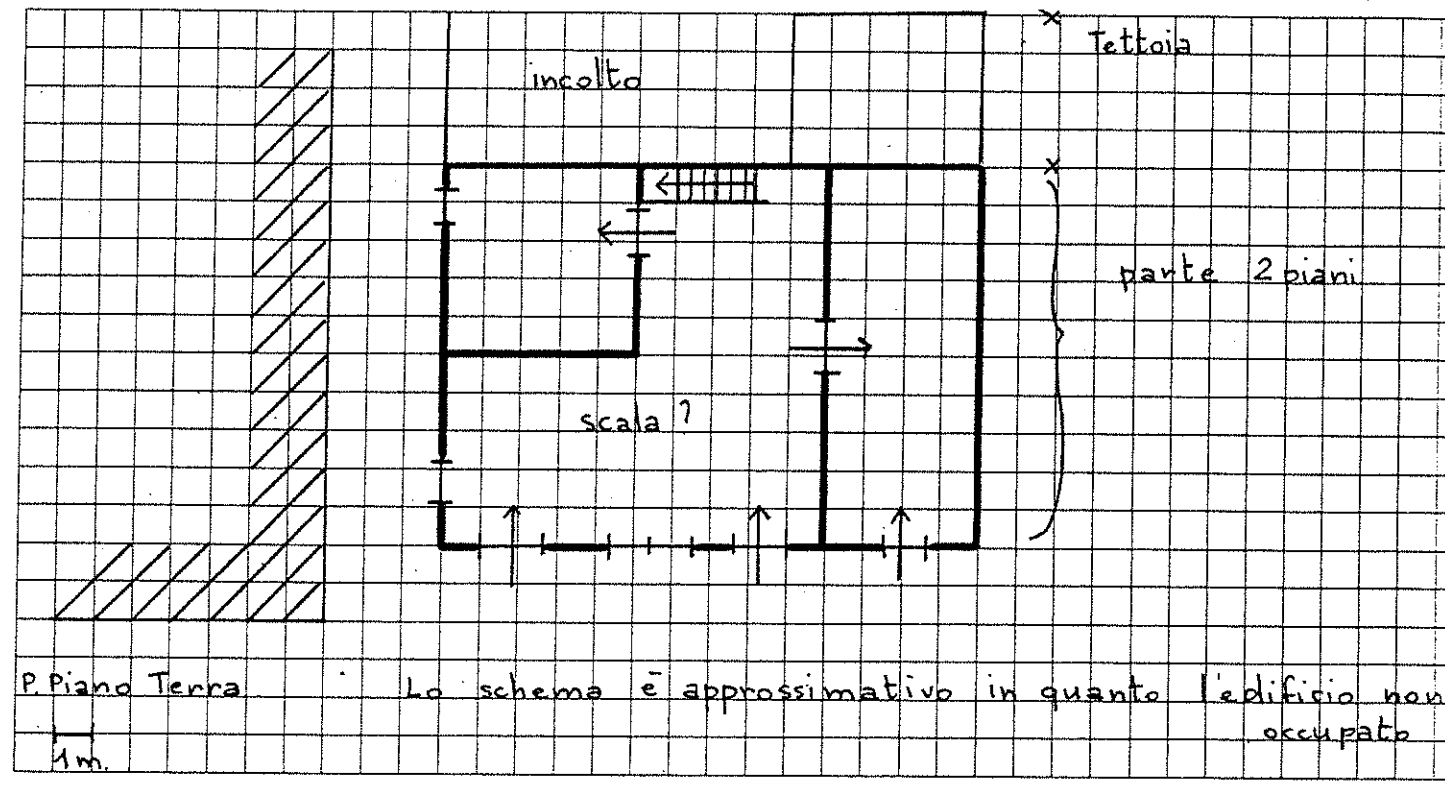
14 UTILIZZI DIVERSI

14.1	industriale	addetti	calpestio	n.p.
14.2	artigianale			
14.3	commerciale			

15 ALLEGATI

15.1	doc. ARCHIVIO DI STATO	
15.2	" " COMUNALE	
15.3	" fotografica	
15.4	scheda socio-economica	
15.5	scheda tipologica	
15.6	altro	

15 INDICAZIONI E SCHEMI SULLA TIPOLOGIA EDILIZIA



16 DOCUMENTAZIONE FOTOGRAFICA



Quartiere Frazione Gargagnago

Isolato N. 3

Via Ronca n. 10

SCHEDA EDILIZIA N. 89

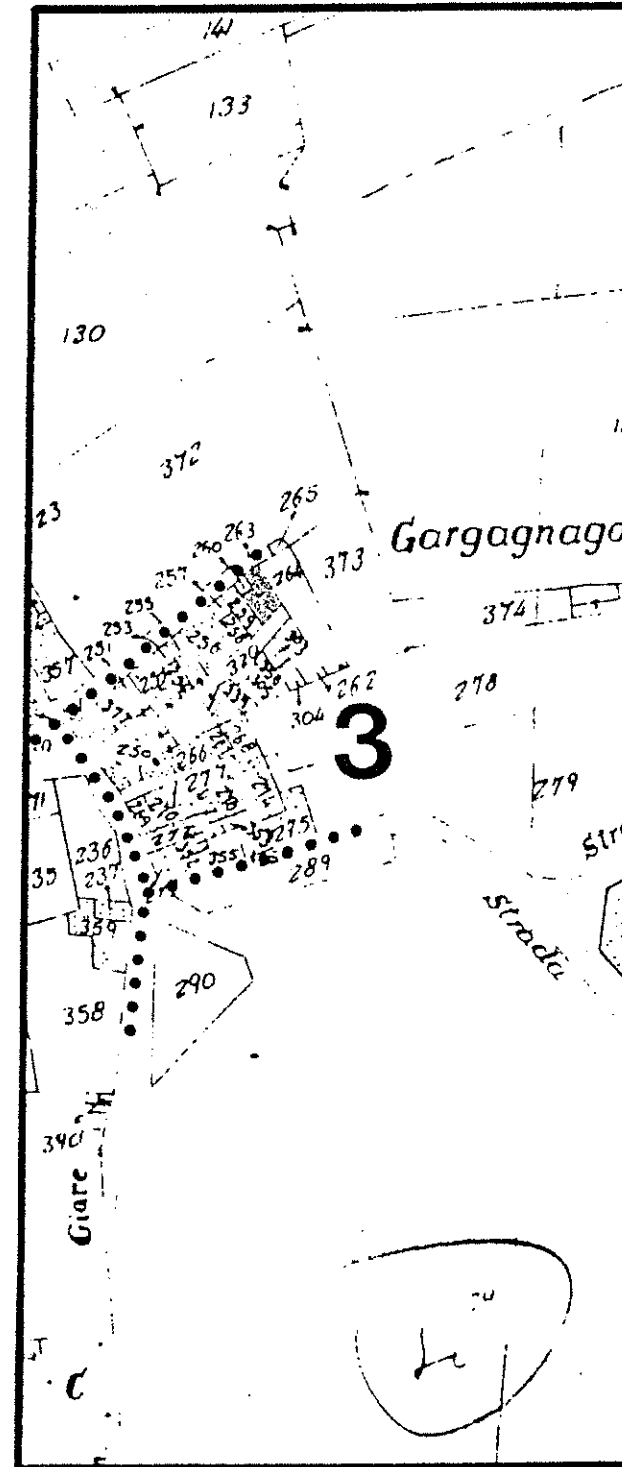
N. C. E. U. Partita

Mappale

C. T. Sez. B F. 15° Mapp. 263-

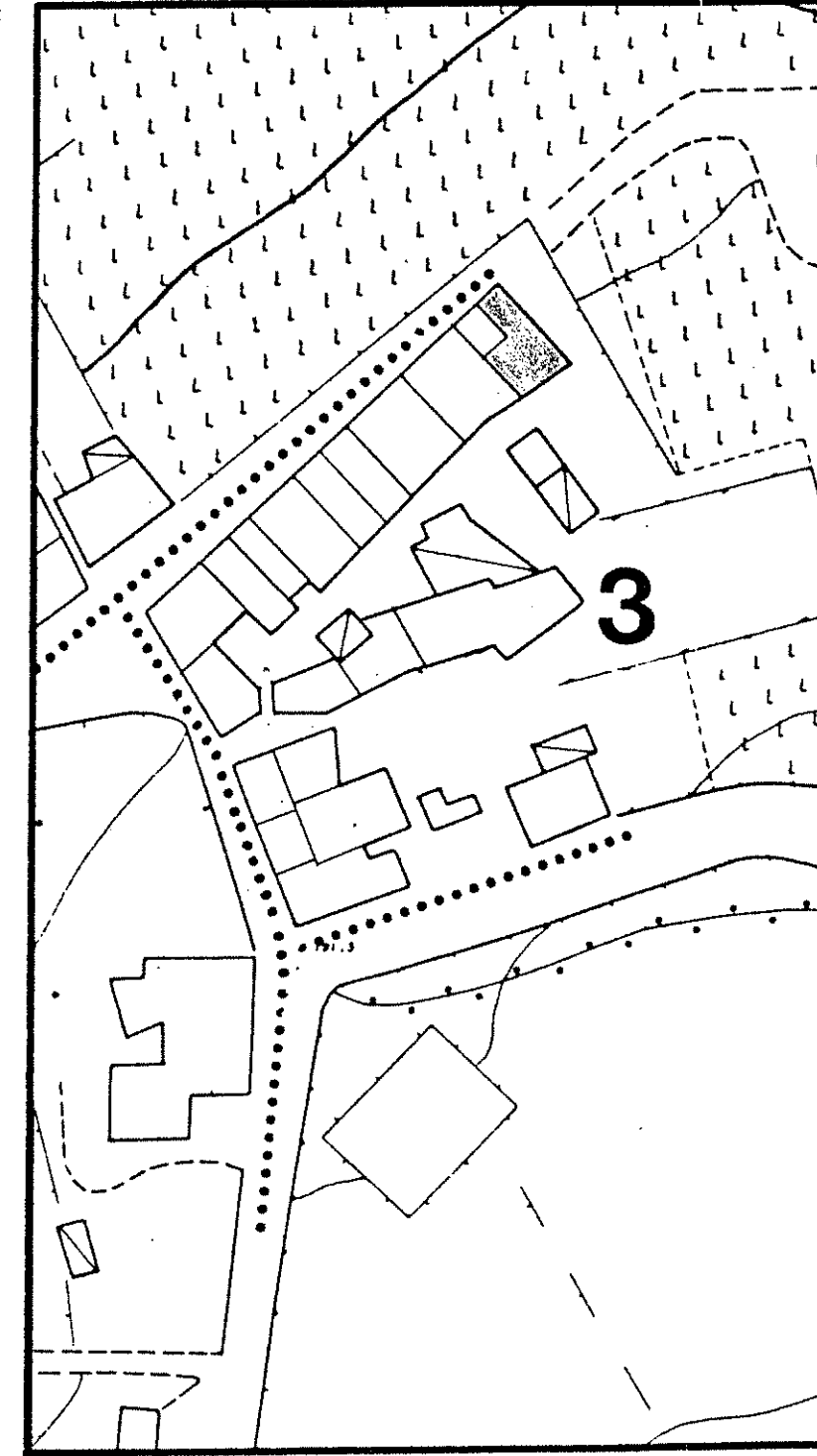
CATASTO

SCALA 1: 2.000



AEROFOTOGRAMMETRIA

SCALA 1: 1.000



Quartiere Frazione Gargagnago.....

Isolato N. 3.....

Via Ronca n. 14.....

SCHEDA EDILIZIA N. 90

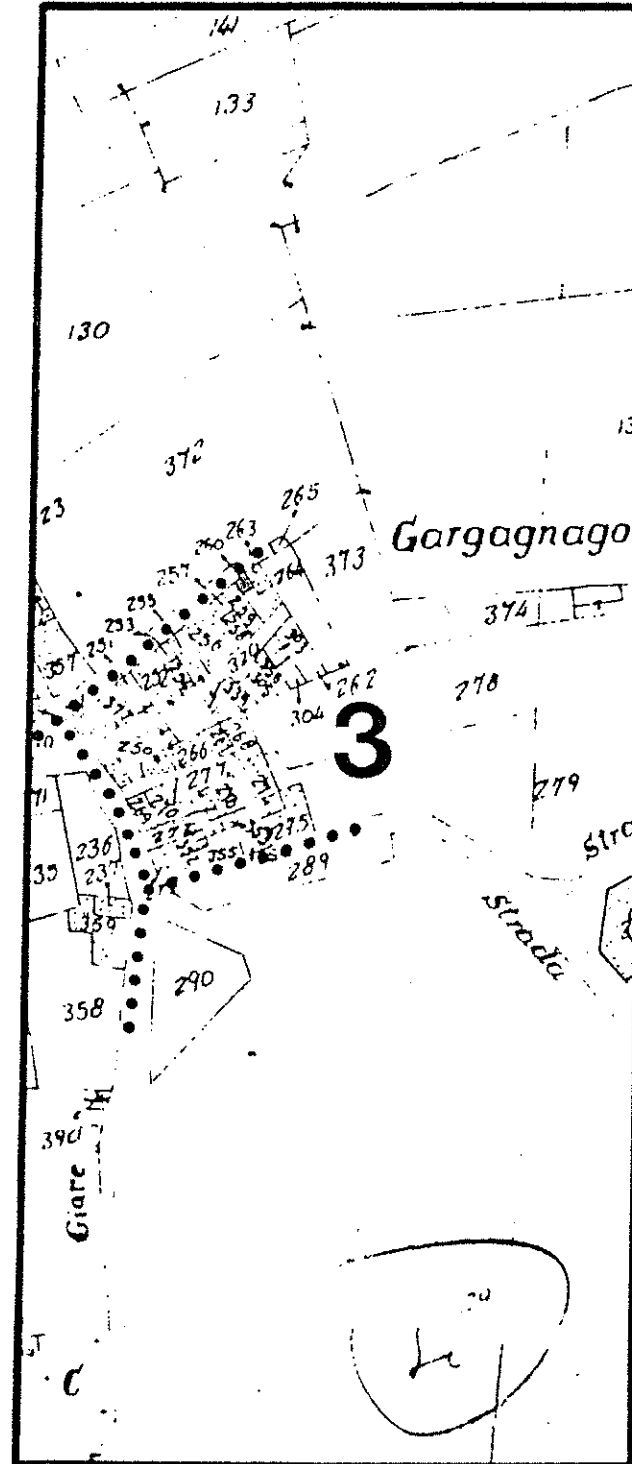
N. C. E. U. Partita.....

Mappale.....

C. T. Sez. B F. 15° Mapp. 260.....

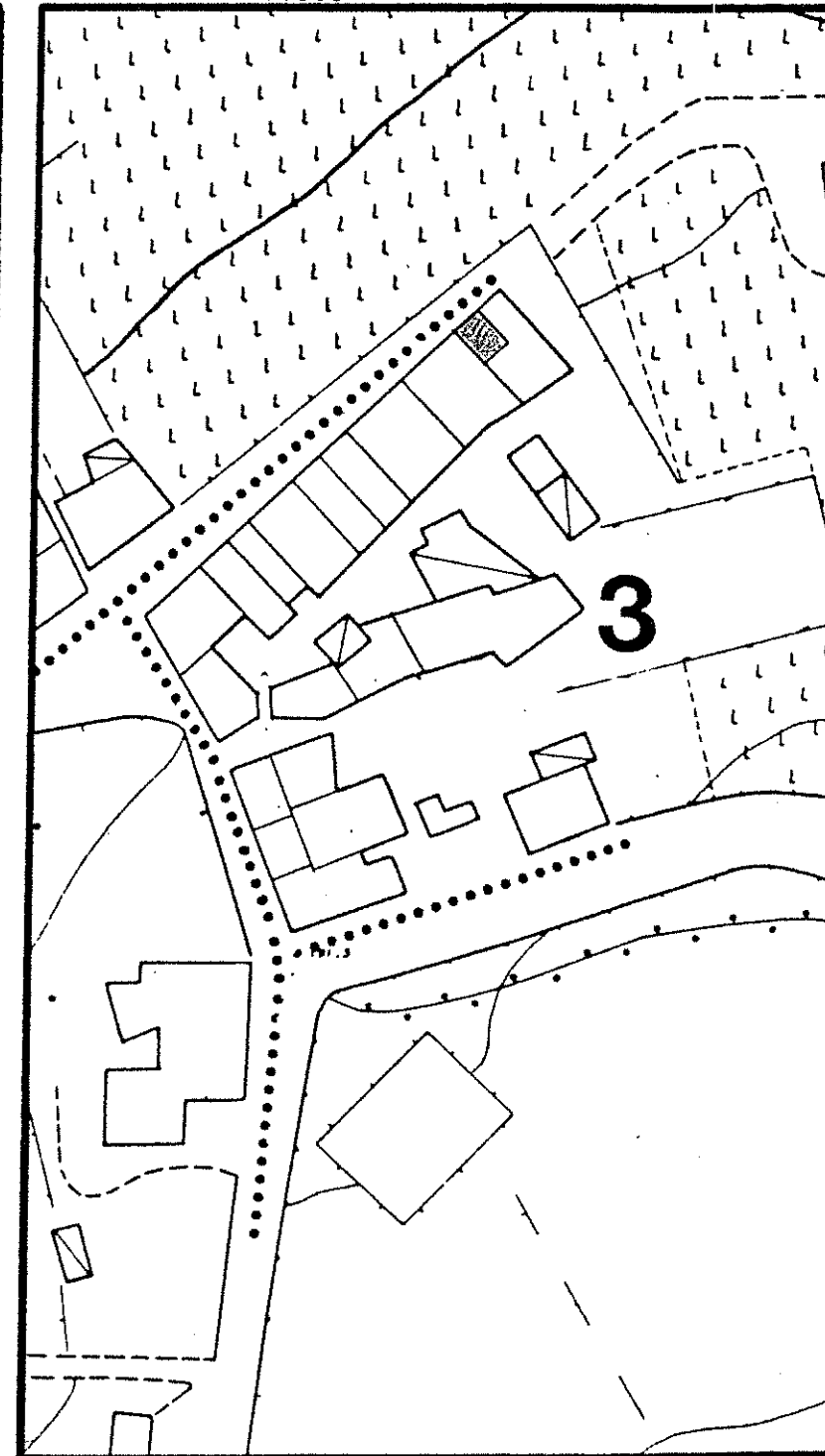
CATASTO

SCALA 1: 2.000



AEROFOTOGRAMMETRIA

SCALA 1: 1.000



1 DATI PARAMETRICI E FUNZIONALI

- 1.1 area fondiaria mq.
- 1.2 superficie coperta mq.
- 1.3 n. piani
- 1.4 h in gronda m.
- 1.5 volume mc.
- 1.6 densità edilizia mc./mq.

		200		
		2+S		
		45		
		1500		

2 APPROVVIGIONAMENTO

- 2.1 energia elettrica
- 2.2 gas
- 2.3 acqua
- 2.4 pozzo

si	no
X	
	X
X	
	X

3 SMALTIMENTO

- 3.1 rete fognaria
- 3.2 pozzo nero
- 3.3 dispersione
- 3.4 fossa biologica

si	no

4 PRESENZA DELL'IMPIANTO AL CATASTO

- 4.1 18
- 4.2 18
- 4.3 19

si	no
X	
X	

5 VINCOLI

- 5.1 esistenti L. 1089/39
- 5.2 " L. 1497/39
- 5.3 " L. 765/67
- 5.4 di progetto

6 INTERVENTI SUCCESSIVI

- 6.1 ristrutturazioni
- 6.2 restauri

si	no
	X
	X

7 PROPRIETÀ

- 7.1 ente pubblico
- 7.2 ente religioso
- 7.3 società immobiliari
- 7.4 condominio
- 7.5 personale
- 7.6 altro

X

8 DESTINAZIONE D'USO PREVALENTE

- 8.1 originaria *Residenza*
- 8.2 attuale *Residenza*
- compatibile
- non compatibile

9 DESTINAZIONE D'USO

- 9.1 residenza
- 9.2 artigianato
- 9.3 industria
- 9.4 commercio
- 9.5 uffici
- 9.6 esercizi pubblici
- 9.7 enti - associazioni
- 9.8 magazzini
- 9.9 uso pubblico
- 9.10 altro uso

PT	PI	AP
X	X	

10 DESTINAZIONE SUPERFICI SCOPERTE

- 10.1 cortili
- 10.2 giardini
- 10.3 parcheggi
- 10.4 altro

11 STATO DI CONSERVAZIONE

- 11.1 strutture orizzontali
- 11.2 strutture verticali
- 11.3 coperture
- 11.4 gronde - pluviali
- 11.5 intonaci
- 11.6 serramenti
- 11.7 altro

A	B	C	D
	X		
X			
	X		
	X		
X			

12 SPAZI COMUNI COPERTI

- 12.1 atri e corridoi
- 12.2 scale

A	B	C	D

13 UTILIZZO ABITAZIONI n

- 13.1 piano terra *Res. Temporanea*
- 13.2 piano primo
- 13.3 piano secondo
- 13.4 piano terzo
- 13.5 altri piani

1	
X	
X	

14 UTILIZZI DIVERSI

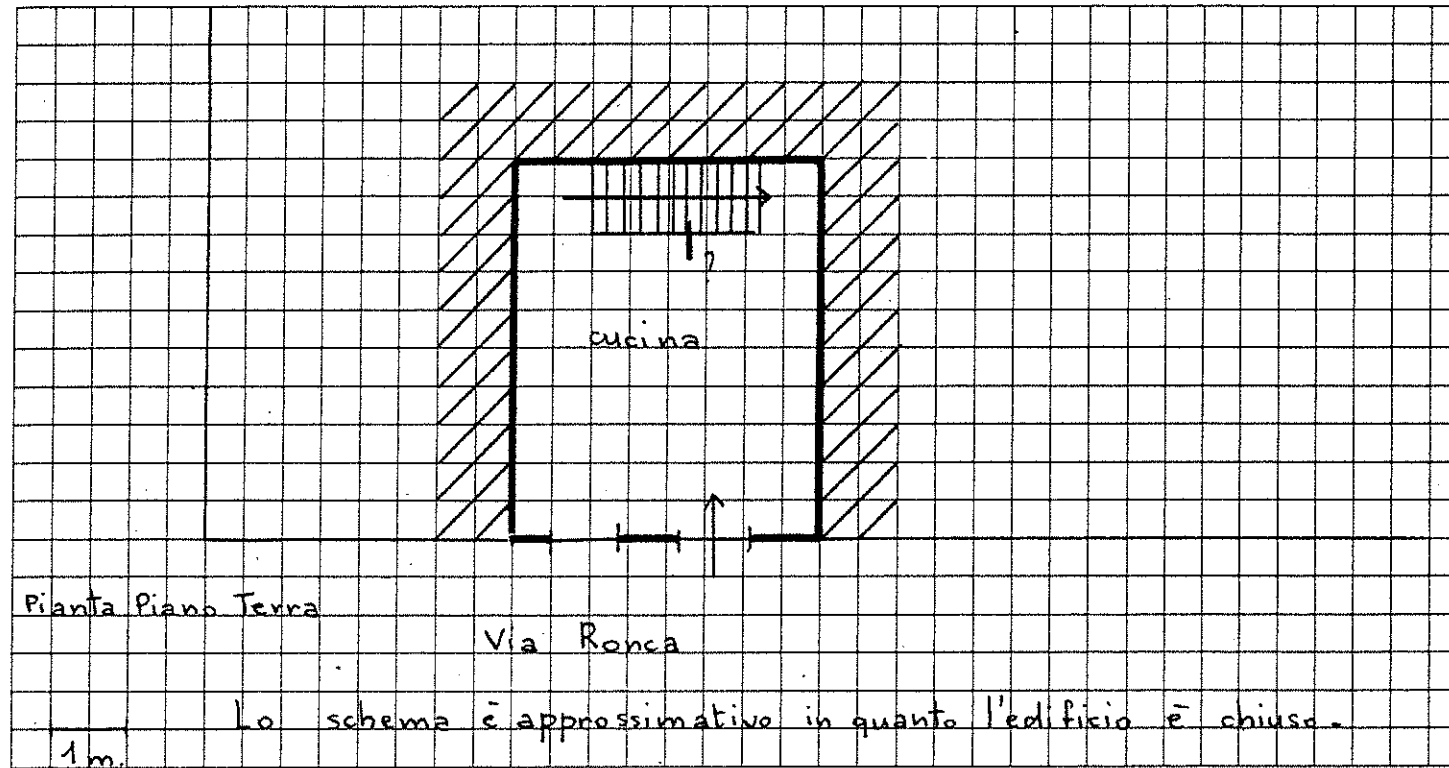
- 14.1 industriale
- 14.2 artigianale
- 14.3 commerciale

sup.		
addetti	calpestio	n.p.

15 ALLEGATI

- 15.1 doc. ARCHIVIO DI STATO
- 15.2 " " COMUNALE
- 15.3 " fotografica
- 15.4 scheda socio-economica
- 15.5 scheda tipologica
- 15.6 altro

15 INDICAZIONI E SCHEMI SULLA TIPOLOGIA EDILIZIA



16 DOCUMENTAZIONE FOTOGRAFICA



Quartiere Frazione Gargagnago

Isolato n. 3

Via Ronca n. 7-9-13

SCHEDA EDILIZIA N. 91

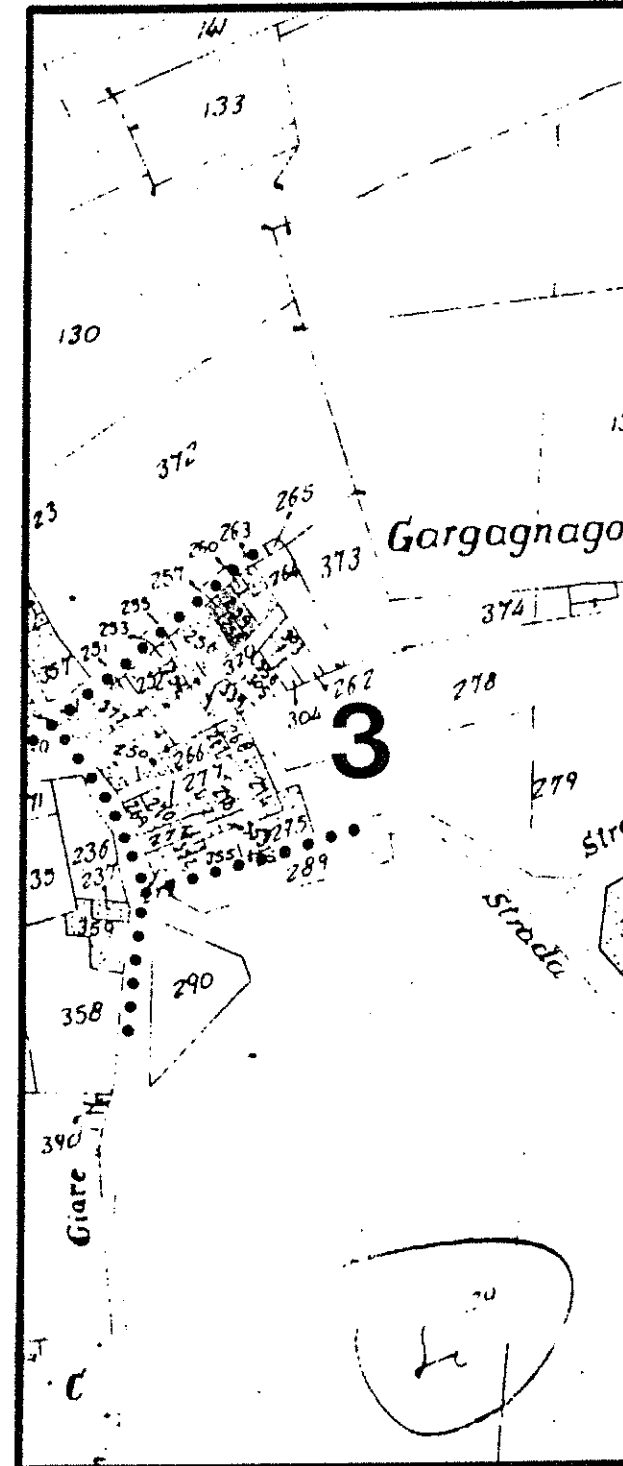
N. C. E. U. Partita

Mappale

C. T. Sez. B F. 15° Mapp. 257-258-259

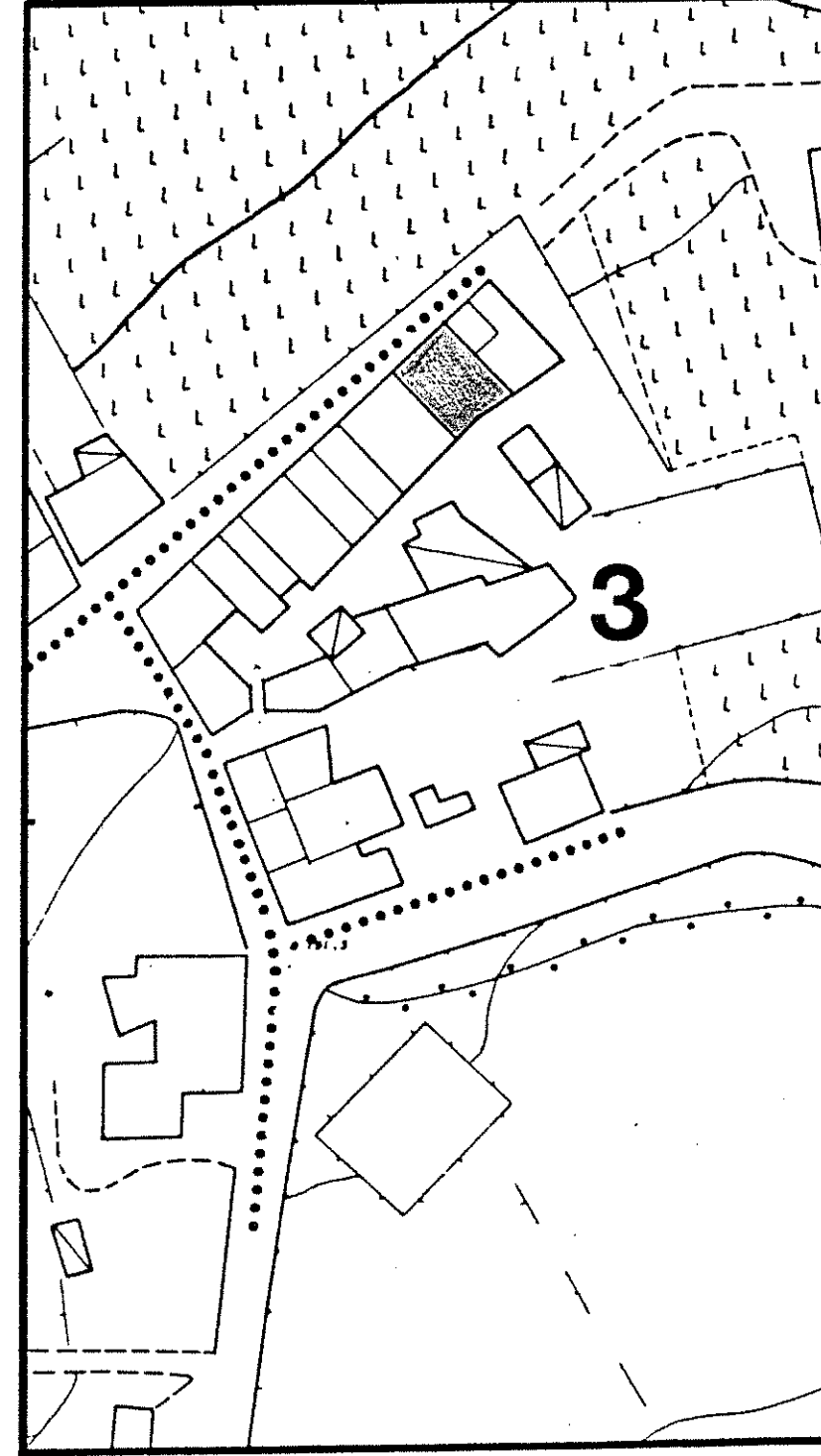
CATASTO

SCALA 1: 2.000



AEROFOTOGRAMMETRIA

SCALA 1: 1.000



1 DATI PARAMETRICI E FUNZIONALI

1.1	area fondiaria	mq.				
1.2	superficie coperta	mq.		1540		
1.3	n. piani			2+s		
1.4	h in gronda	m.		45		
1.5	volume	mc.		1155		
1.6	densità edilizia	mc./mq.				

2 APPROVVIGIONAMENTO

2.1	energia elettrica	si	no
2.2	gas	<input checked="" type="checkbox"/>	<input checked="" type="checkbox"/>
2.3	acqua	<input checked="" type="checkbox"/>	<input type="checkbox"/>
2.4	pozzo	<input type="checkbox"/>	<input checked="" type="checkbox"/>

3 SMALTIMENTO

3.1	rete fognaria	si	no
3.2	pozzo nero	<input type="checkbox"/>	<input type="checkbox"/>
3.3	dispersione	<input type="checkbox"/>	<input type="checkbox"/>
3.4	fossa biologica	<input type="checkbox"/>	<input type="checkbox"/>

4 PRESENZA DELL'IMPIANTO AL CATASTO

4.1	18	si	no
4.2	18	<input checked="" type="checkbox"/>	<input type="checkbox"/>
4.3	19	<input checked="" type="checkbox"/>	<input type="checkbox"/>

5 VINCOLI

5.1	esistenti L. 1089/39	<input type="checkbox"/>
5.2	" L. 1497/39	<input type="checkbox"/>
5.3	" L. 765/67	<input type="checkbox"/>
5.4	di progetto	<input type="checkbox"/>

6 INTERVENTI SUCCESSIVI

6.1	ristrutturazioni in corso	si	no
6.2	restauri parte fabbr.	<input checked="" type="checkbox"/>	<input checked="" type="checkbox"/>

7 PROPRIETÀ

7.1	ente pubblico	<input type="checkbox"/>
7.2	ente religioso	<input type="checkbox"/>
7.3	società immobiliari	<input type="checkbox"/>
7.4	condominio	<input type="checkbox"/>
7.5	personale	<input checked="" type="checkbox"/>
7.6	altro	<input type="checkbox"/>

8 DESTINAZIONE D'USO PREVALENTE

8.1	originaria	Residenza	<input type="checkbox"/>
8.2	attuale	Residenza	<input type="checkbox"/>
		compatibile	<input type="checkbox"/>
		non compatibile	<input type="checkbox"/>

9 DESTINAZIONE D'USO

9.1	residenza	PT	PI	AP
9.2	artigianato	<input checked="" type="checkbox"/>	<input checked="" type="checkbox"/>	<input type="checkbox"/>
9.3	industria	<input type="checkbox"/>	<input type="checkbox"/>	<input type="checkbox"/>
9.4	commercio	<input type="checkbox"/>	<input type="checkbox"/>	<input type="checkbox"/>
9.5	uffici	<input type="checkbox"/>	<input type="checkbox"/>	<input type="checkbox"/>
9.6	esercizi pubblici	<input type="checkbox"/>	<input type="checkbox"/>	<input type="checkbox"/>
9.7	enti - associazioni	<input type="checkbox"/>	<input type="checkbox"/>	<input type="checkbox"/>
9.8	magazzini	<input type="checkbox"/>	<input type="checkbox"/>	<input type="checkbox"/>
9.9	uso pubblico	<input type="checkbox"/>	<input type="checkbox"/>	<input type="checkbox"/>
9.10	altro uso	<input type="checkbox"/>	<input type="checkbox"/>	<input type="checkbox"/>

10 DESTINAZIONE SUPERFICI SCOPERTE

10.1	cortili promiscuo	<input checked="" type="checkbox"/>	<input type="checkbox"/>
10.2	giardini	<input type="checkbox"/>	<input type="checkbox"/>
10.3	parcheggi	<input type="checkbox"/>	<input type="checkbox"/>
10.4	altro	<input type="checkbox"/>	<input type="checkbox"/>

11 STATO DI CONSERVAZIONE

11.1	strutture orizzontali	A	B	C	D
11.2	strutture verticali	<input checked="" type="checkbox"/>	<input checked="" type="checkbox"/>	<input type="checkbox"/>	<input type="checkbox"/>
11.3	coperture	<input checked="" type="checkbox"/>	<input type="checkbox"/>	<input type="checkbox"/>	<input type="checkbox"/>
11.4	gronde - pluviali	<input type="checkbox"/>	<input checked="" type="checkbox"/>	<input type="checkbox"/>	<input type="checkbox"/>
11.5	intonaci	<input type="checkbox"/>	<input type="checkbox"/>	<input checked="" type="checkbox"/>	<input type="checkbox"/>
11.6	serramenti	<input type="checkbox"/>	<input type="checkbox"/>	<input checked="" type="checkbox"/>	<input type="checkbox"/>
11.7	altro	<input type="checkbox"/>	<input type="checkbox"/>	<input type="checkbox"/>	<input type="checkbox"/>

12 SPAZI COMUNI COPERTI

12.1	atri e corridoi	A	B	C	D
12.2	scale	<input type="checkbox"/>	<input type="checkbox"/>	<input type="checkbox"/>	<input type="checkbox"/>

13 UTILIZZO ABITAZIONI

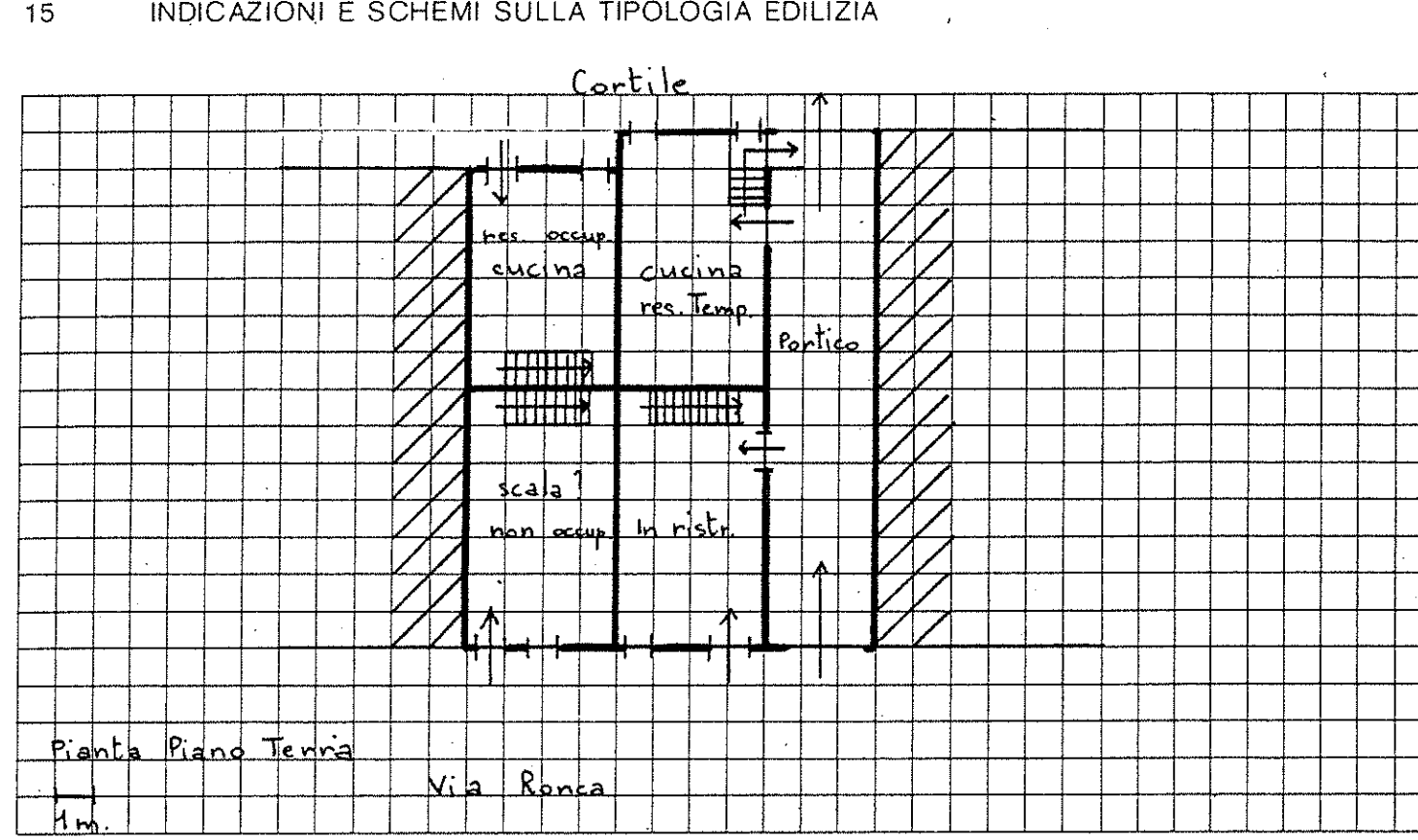
13.1	piano terra	1	<input checked="" type="checkbox"/>	<input checked="" type="checkbox"/>
13.2	piano primo	<input checked="" type="checkbox"/>	<input checked="" type="checkbox"/>	<input type="checkbox"/>
13.3	piano secondo	<input type="checkbox"/>	<input type="checkbox"/>	<input type="checkbox"/>
13.4	piano terzo	<input type="checkbox"/>	<input type="checkbox"/>	<input type="checkbox"/>
13.5	altri piani	<input type="checkbox"/>	<input type="checkbox"/>	<input type="checkbox"/>

14 UTILIZZI DIVERSI


14.1	industriale	addetti	calpestio	n.p.
14.2	artigianale	<input type="checkbox"/>	<input type="checkbox"/>	<input type="checkbox"/>
14.3	commerciale	<input type="checkbox"/>	<input type="checkbox"/>	<input type="checkbox"/>

15 ALLEGATI

15.1	doc. ARCHIVIO DI STATO	<input type="checkbox"/>
15.2	" " COMUNALE	<input type="checkbox"/>
15.3	" fotografica	<input type="checkbox"/>
15.4	scheda socio - economica	<input type="checkbox"/>
15.5	scheda tipologica	<input type="checkbox"/>
15.6	altro	<input type="checkbox"/>



16 DOCUMENTAZIONE FOTOGRAFICA



A = BUONO B = MEDIOCRE C = CATTIVO D = PESSIMO

Quartiere Fraz. di Gargagnago

Isolato N. 3

Via Ronco n° 7

SCHEDA EDILIZIA N. 92

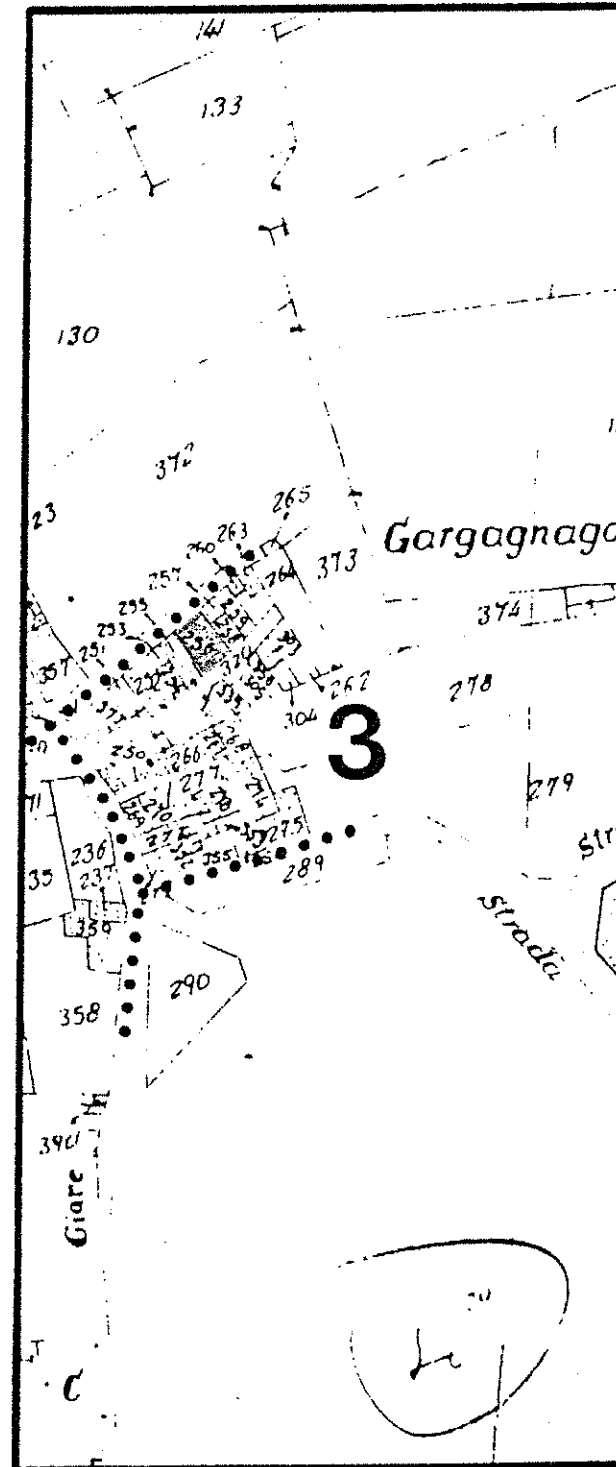
N. C. E. U. Partita

Mappale

C. T. Sez. B F. 15 Mapp. 256

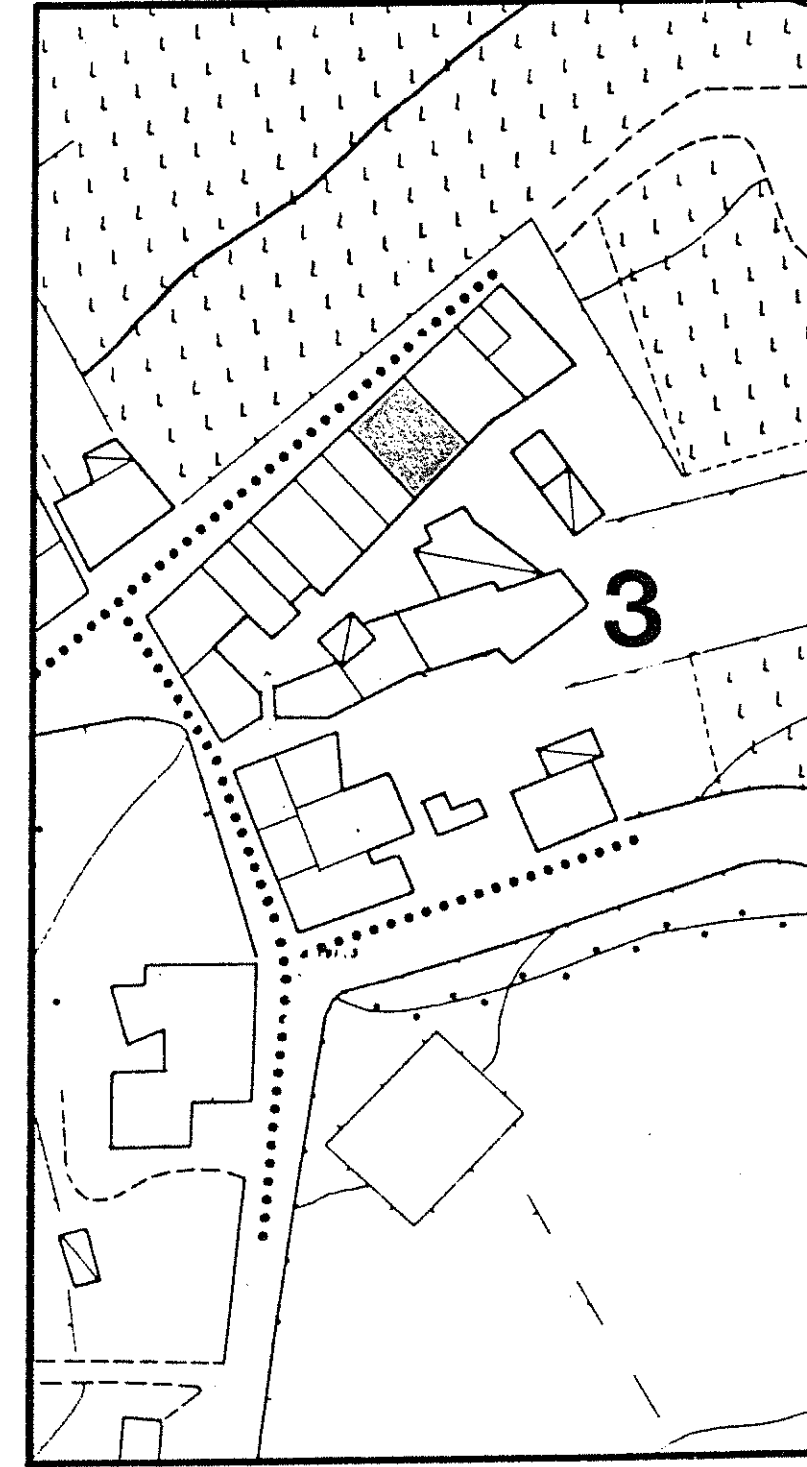
CATASTO

SCALA 1: 2.000



AEROFOTOGRAMMETRIA

SCALA 1: 1.000



1 DATI PARAMETRICI E FUNZIONALI

1.1	area fondiaria	mq.				
1.2	superficie coperta	mq.		65		
1.3	n. piani		2 + soffitta			
1.4	h in gronda	m.		8,00		
1.5	volume	mc.		520		
1.6	densità edilizia	mc./mq.				

2 APPROVVIGIONAMENTO

2.1	energia elettrica	si	no
2.2	gas		X
2.3	acqua	X	
2.4	pozzo		X

3 SMALTIMENTO

3.1	rete fognaria	si	no
3.2	pozzo nero		
3.3	dispersione		
3.4	fossa biologica		

4 PRESENZA DELL'IMPIANTO AL CATASTO

4.1	18	si	no
4.2	18	X	
4.3	19	X	

5 VINCOLI

5.1	esistenti L. 1089/39	
5.2	" L. 1497/39	
5.3	" L. 765/67	
5.4	di progetto	

6 INTERVENTI SUCCESSIVI

6.1	ristrutturazioni	si	no
6.2	restauri	X	X

7 PROPRIETÀ

7.1	ente pubblico	
7.2	ente religioso	
7.3	società immobiliari	
7.4	condominio	
7.5	personale	X
7.6	altro	

8 DESTINAZIONE D'USO PREVALENTE

8.1	originaria	Residenza
8.2	attuale	Residenza
	compatibile	
	non compatibile	

9 DESTINAZIONE D'USO

9.1	residenza	PT	P1	AP
9.2	artigianato	X	X	
9.3	industria			
9.4	commercio			
9.5	uffici			
9.6	esercizi pubblici			
9.7	enti - associazioni			
9.8	magazzini			
9.9	uso pubblico			
9.10	altro uso			X

10 DESTINAZIONE SUPERFICI SCOPERTE

10.1	cortili	X	
10.2	giardini		
10.3	parcheggi		
10.4	altro		

11 STATO DI CONSERVAZIONE

11.1	strutture orizzontali	A	B	C	D
11.2	strutture verticali		X		
11.3	coperture		X		
11.4	gronde - pluviali		X		
11.5	intonaci		X		
11.6	serramenti		X		
11.7	altro				

12 SPAZI COMUNI COPERTI

12.1	atri e corridoi	A	B	C	D
12.2	scale				

13 UTILIZZO ABITAZIONI

13.1	piano terra	1	
13.2	piano primo	X	
13.3	piano secondo	X	
13.4	piano terzo		
13.5	altri piani		

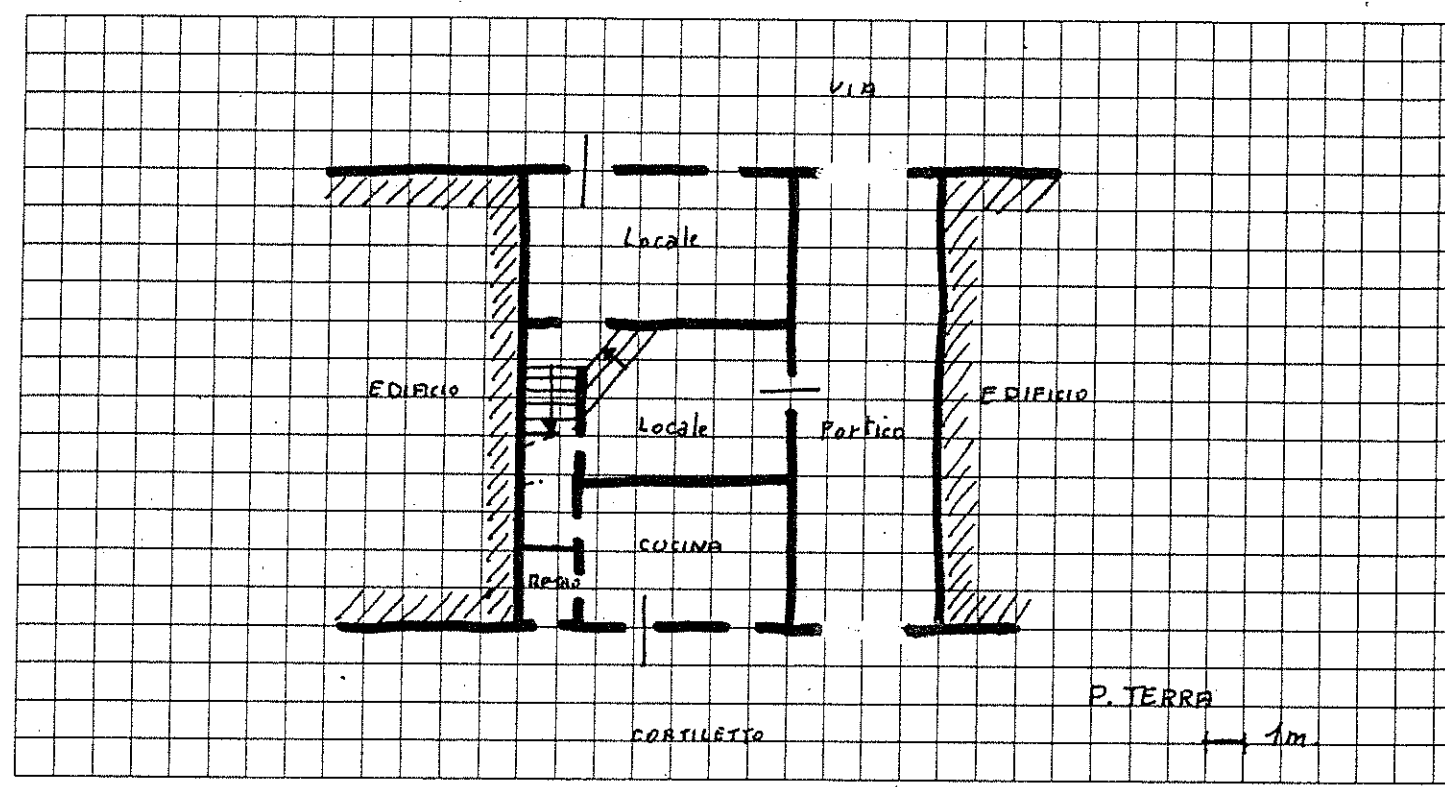
14 UTILIZZI DIVERSI

14.1	industriale	addetti	calpestio	n.p.
14.2	artigianale			
14.3	commerciale			

15 ALLEGATI

15.1	doc. ARCHIVIO DI STATO	
15.2	" " COMUNALE	
15.3	" fotografica	
15.4	scheda socio-economica	
15.5	scheda tipologica	
15.6	altro	

15 INDICAZIONI E SCHEMI SULLA TIPOLOGIA EDILIZIA



16 DOCUMENTAZIONE FOTOGRAFICA



Quartiere Fraz. di Gargagnago

Isolato N. 3

Via Ronco n. 6

SCHEDA EDILIZIA N. 93

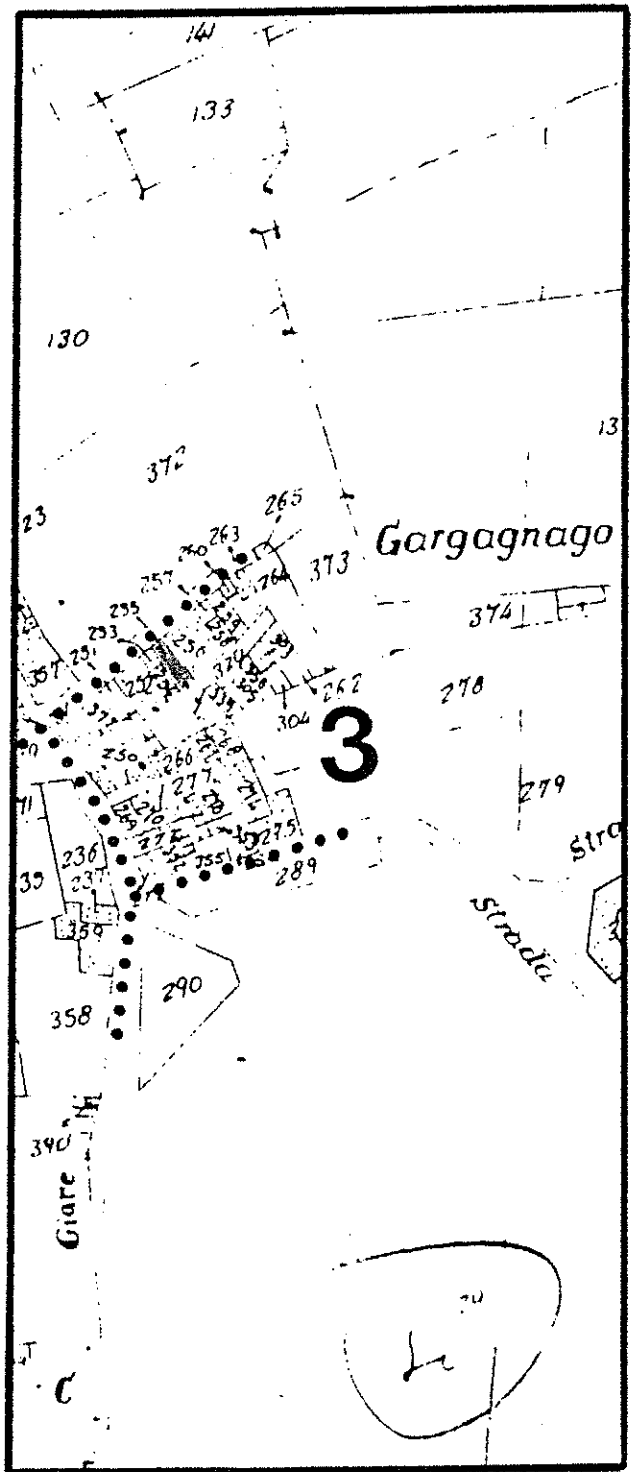
N. C. E. U. Partita

Mappale

C. T. Sez. B F. 15 Mapp. 255

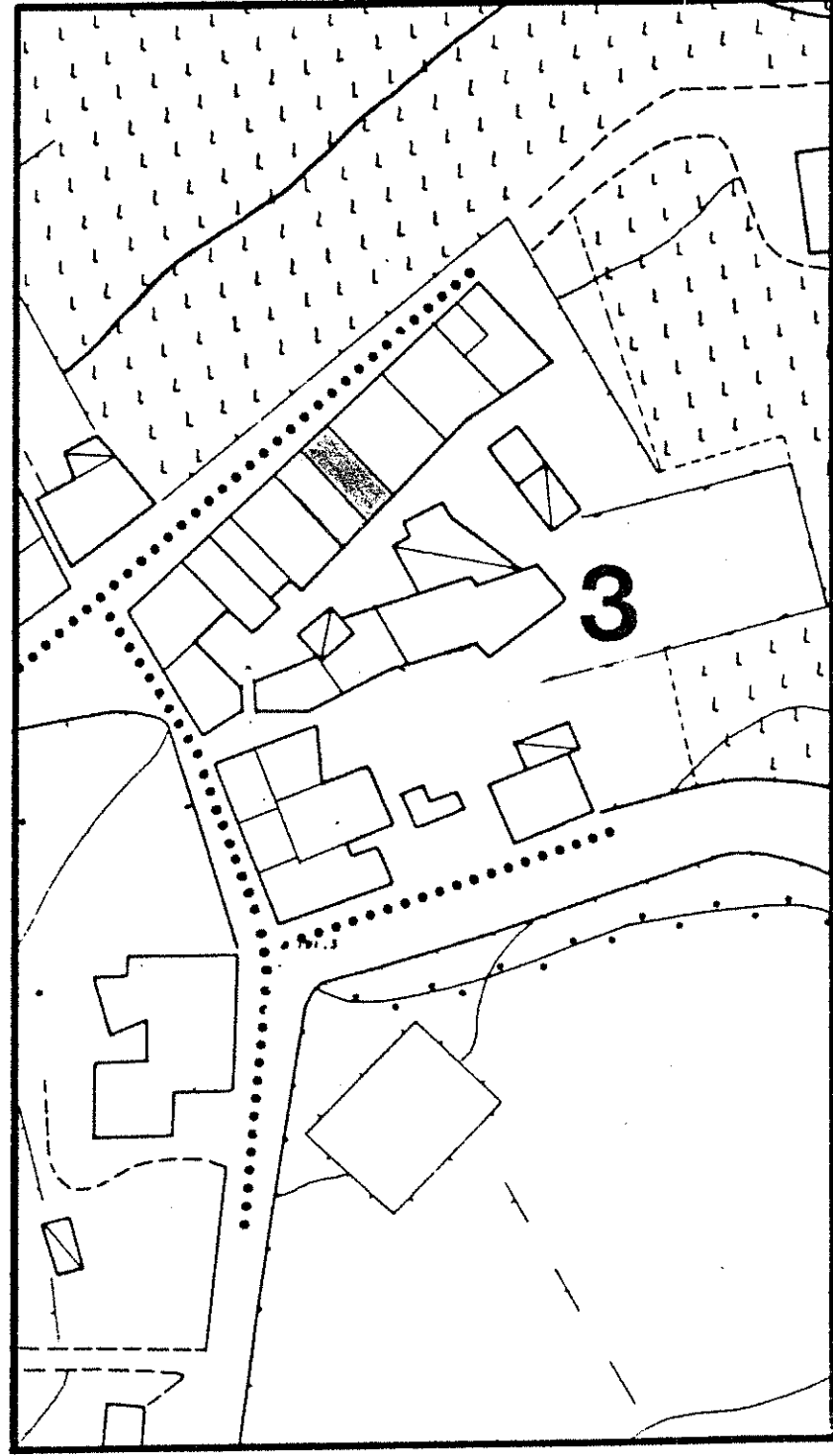
CATASTO

SCALA 1: 2.000



AEROFOTOGRAMMETRIA

SCALA 1: 1.000



1 DATI PARAMETRICI E FUNZIONALI

1.1	area fondiaria	mq.				
1.2	superficie coperta	mq.			50	
1.3	n. piani		3 + soffitta			
1.4	h in gronda	m.		10,0		
1.5	volume	mc.			500	
1.6	densità edilizia	mc./mq.				

2 APPROVVIGIONAMENTO

2.1	energia elettrica	si	no
2.2	gas	X	X
2.3	acqua	X	
2.4	pozzo		X

3 SMALTIMENTO

3.1	rete fognaria	si	no
3.2	pozzo nero		
3.3	dispersione		
3.4	fossa biologica		

4 PRESENZA DELL'IMPIANTO AL CATASTO

4.1	18	si	no
4.2	18	X	
4.3	19	X	

5 VINCOLI

5.1	esistenti L. 1089/39	
5.2	" L. 1497/39	
5.3	" L. 765/67	
5.4	di progetto	

6 INTERVENTI SUCCESSIVI

6.1	ristrutturazioni	si	no
6.2	restauri		X

7 PROPRIETÀ

7.1	ente pubblico	
7.2	ente religioso	
7.3	società immobiliari	
7.4	condominio	
7.5	personale	X
7.6	altro	

8 DESTINAZIONE D'USO PREVALENTE

8.1	originaria	Residenza	
8.2	attuale	Residenza	
		compatibile	
		non compatibile	

9 DESTINAZIONE D'USO

9.1	residenza	PT	P1	AP
9.2	artigianato	X	X	
9.3	industria			
9.4	commercio			
9.5	uffici			
9.6	esercizi pubblici			
9.7	enti - associazioni			
9.8	magazzini			
9.9	uso pubblico			
9.10	altro uso			X

10 DESTINAZIONE SUPERFICI SCOPERTE

10.1	cortili	X	
10.2	giardini		
10.3	parcheggi		
10.4	altro		

11 STATO DI CONSERVAZIONE

11.1	strutture orizzontali	A	B	C	D
11.2	strutture verticali		X		
11.3	coperture		X		
11.4	gronde - pluviali	X			
11.5	intonaci	-----			
11.6	serramenti			X	
11.7	altro				

12 SPAZI COMUNI COPERTI

12.1	atri e corridoi	A	B	C	D
12.2	scale				

13 UTILIZZO ABITAZIONI

13.1	piano terra	1	
13.2	piano primo	X	
13.3	piano secondo	X	
13.4	piano terzo		
13.5	altri piani		

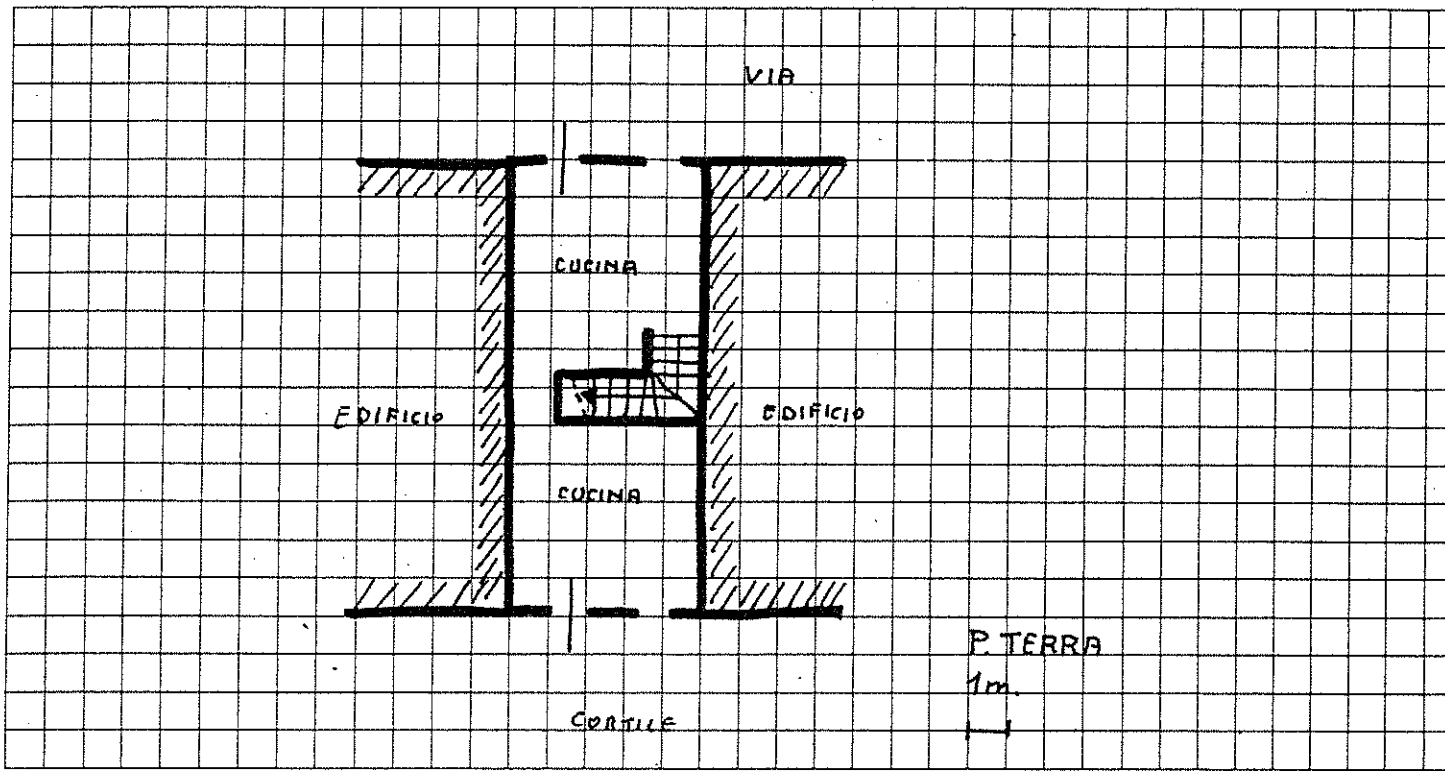
14 UTILIZZI DIVERSI

14.1	industriale	addetti	calpestio	n.p.
14.2	artigianale			
14.3	commerciale			

15 ALLEGATI


15.1	doc. ARCHIVIO DI STATO	
15.2	" " COMUNALE	
15.3	" fotografica	
15.4	scheda socio - economica	
15.5	scheda tipologica	
15.6	altro	

15 INDICAZIONI E SCHEMI SULLA TIPOLOGIA EDILIZIA




16 DOCUMENTAZIONE FOTOGRAFICA





1. The photograph shows a narrow street in a village.

2. The buildings are made of rough stone or brick.



3. The photograph shows a narrow street in a village.

4. The buildings are made of rough stone or brick.

5. A bicycle is leaning against a wall in the foreground.

Quartiere Frazione Gargagnago

Isolato N. 3

Via Ronca n. 5

SCHEDA EDILIZIA N. 94

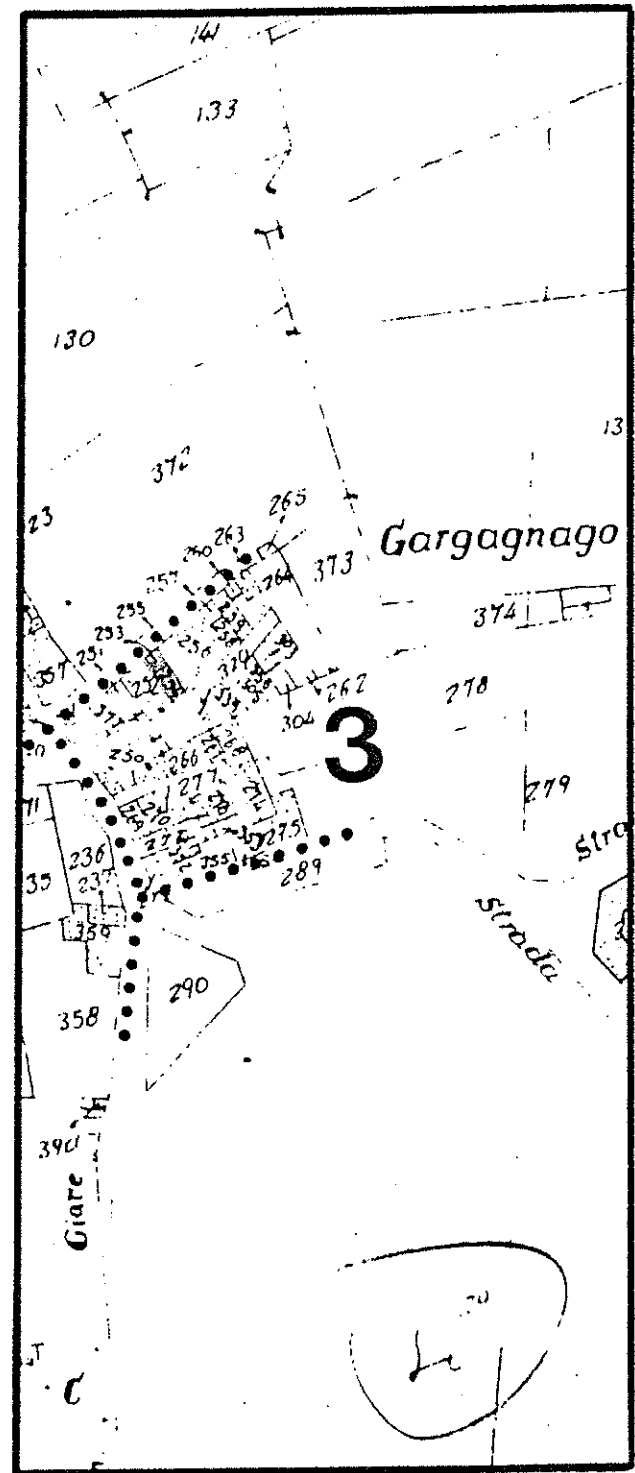
N. C. E. U. Partita

Mappale

C. T. Sez. B F. 15° Mapp. 253-254

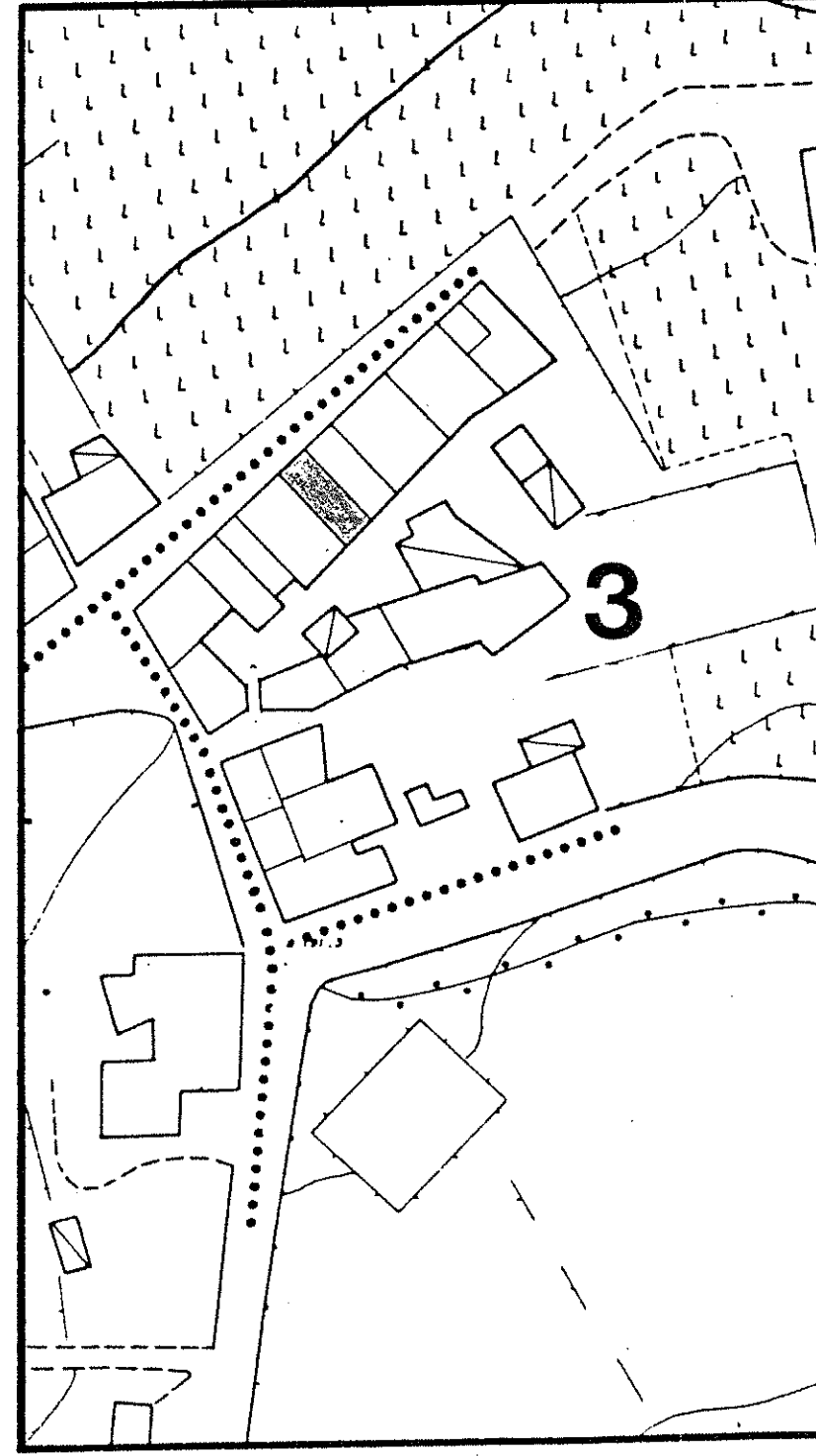
CATASTO

SCALA 1: 2.000



AEROFOTOGRAMMETRIA

SCALA 1: 1.000



1 DATI PARAMETRICI E FUNZIONALI

1.1	area fondiaria	mq.				
1.2	superficie coperta	mq.		650		
1.3	n. piani			2+5		
1.4	h in gronda	m.		70		
1.5	volume	mc.		4550		
1.6	densità edilizia	mc./mq.				

2 APPROVVIGIONAMENTO

2.1	energia elettrica	si	no
2.2	gas	<input checked="" type="checkbox"/>	<input checked="" type="checkbox"/>
2.3	acqua	<input checked="" type="checkbox"/>	<input type="checkbox"/>
2.4	pozzo	<input type="checkbox"/>	<input checked="" type="checkbox"/>

3 SMALTIMENTO

3.1	rete fognaria	si	no
3.2	pozzo nero	<input type="checkbox"/>	<input type="checkbox"/>
3.3	dispersione	<input type="checkbox"/>	<input type="checkbox"/>
3.4	fossa biologica	<input type="checkbox"/>	<input type="checkbox"/>

4 PRESENZA DELL'IMPIANTO AL CATASTO

4.1	18	si	no
4.2	18	<input checked="" type="checkbox"/>	<input type="checkbox"/>
4.3	19	<input checked="" type="checkbox"/>	<input type="checkbox"/>

5 VINCOLI

5.1	esistenti L. 1089/39	<input type="checkbox"/>
5.2	" L. 1497/39	<input type="checkbox"/>
5.3	" L. 765/67	<input type="checkbox"/>
5.4	di progetto	<input type="checkbox"/>

6 INTERVENTI SUCCESSIVI

6.1	ristrutturazioni	si	no
6.2	restauri	<input type="checkbox"/>	<input checked="" type="checkbox"/>

7 PROPRIETÀ

7.1	ente pubblico	<input type="checkbox"/>
7.2	ente religioso	<input type="checkbox"/>
7.3	società immobiliari	<input type="checkbox"/>
7.4	condominio	<input type="checkbox"/>
7.5	personale	<input checked="" type="checkbox"/>
7.6	altro	<input type="checkbox"/>

8 DESTINAZIONE D'USO PREVALENTE

8.1	originaria	Residenza	<input type="checkbox"/>
8.2	attuale	Residenza	<input type="checkbox"/>
		compatibile	<input type="checkbox"/>
		non compatibile	<input type="checkbox"/>

9 DESTINAZIONE D'USO

9.1	residenza	PT	P1	AP
9.2	artigianato	<input checked="" type="checkbox"/>	<input checked="" type="checkbox"/>	<input type="checkbox"/>
9.3	industria	<input type="checkbox"/>	<input type="checkbox"/>	<input type="checkbox"/>
9.4	commercio	<input type="checkbox"/>	<input type="checkbox"/>	<input type="checkbox"/>
9.5	uffici	<input type="checkbox"/>	<input type="checkbox"/>	<input type="checkbox"/>
9.6	esercizi pubblici	<input type="checkbox"/>	<input type="checkbox"/>	<input type="checkbox"/>
9.7	enti - associazioni	<input type="checkbox"/>	<input type="checkbox"/>	<input type="checkbox"/>
9.8	magazzini	<input type="checkbox"/>	<input type="checkbox"/>	<input type="checkbox"/>
9.9	uso pubblico	<input type="checkbox"/>	<input type="checkbox"/>	<input type="checkbox"/>
9.10	altro uso	<input type="checkbox"/>	<input type="checkbox"/>	<input type="checkbox"/>

10 DESTINAZIONE SUPERFICI SCOPERTE

10.1	cortili	<input checked="" type="checkbox"/>	<input type="checkbox"/>
10.2	giardini	<input type="checkbox"/>	<input type="checkbox"/>
10.3	parcheggi	<input type="checkbox"/>	<input type="checkbox"/>
10.4	altro Bagno nel cortile	<input checked="" type="checkbox"/>	<input type="checkbox"/>

11 STATO DI CONSERVAZIONE

11.1	strutture orizzontali	A	B	C	D
11.2	strutture verticali		<input checked="" type="checkbox"/>		
11.3	coperture		<input checked="" type="checkbox"/>		
11.4	gronde - pluviali		<input checked="" type="checkbox"/>		
11.5	intonaci			<input checked="" type="checkbox"/>	
11.6	serramenti			<input checked="" type="checkbox"/>	
11.7	altro				

12 SPAZI COMUNI COPERTI

12.1	atri e corridoi	A	B	C	D
12.2	scale				

13 UTILIZZO ABITAZIONI

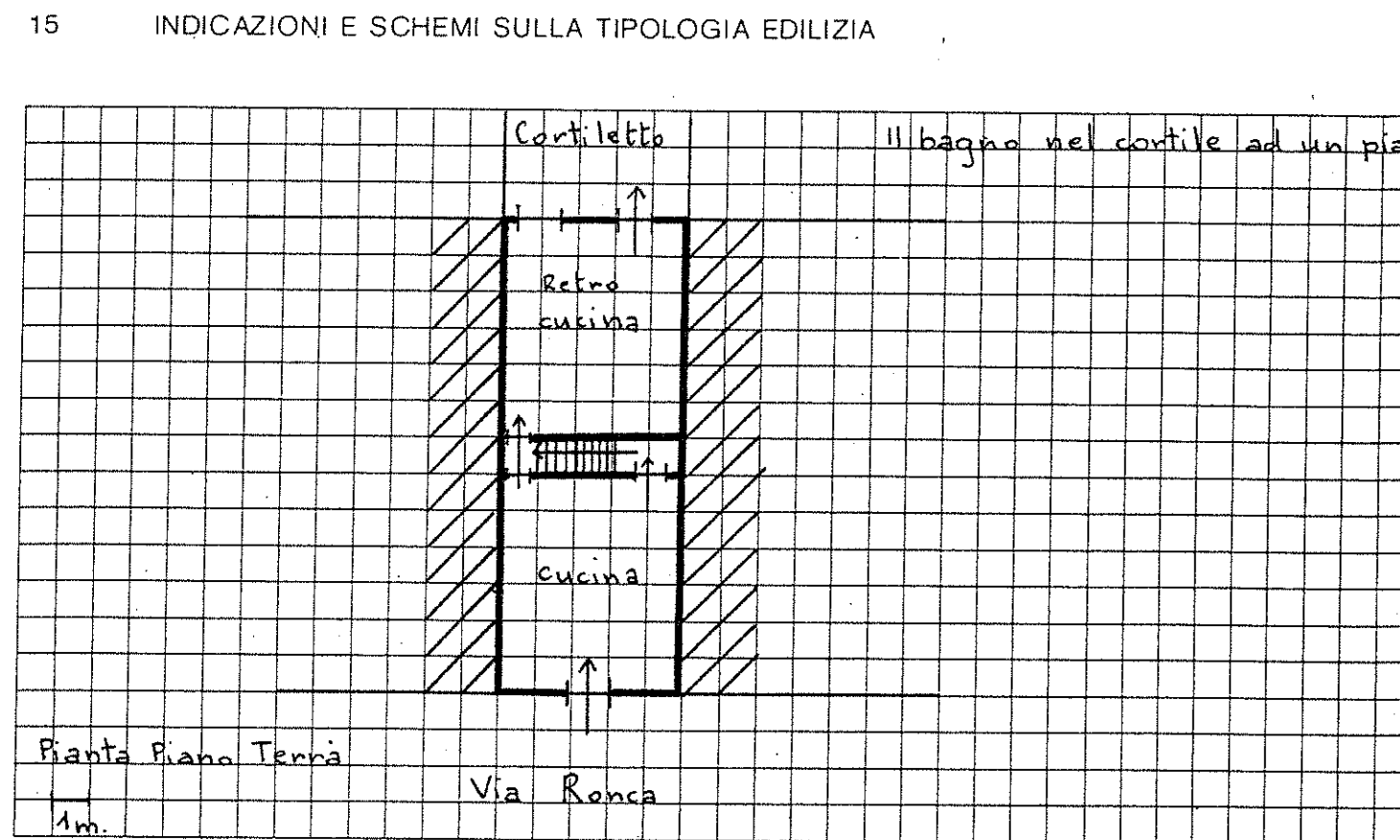
13.1	piano terra	1	
13.2	piano primo	<input checked="" type="checkbox"/>	
13.3	piano secondo	<input checked="" type="checkbox"/>	
13.4	piano terzo	<input type="checkbox"/>	
13.5	altri piani	<input type="checkbox"/>	

14 UTILIZZI DIVERSI

14.1	industriale	addetti	calpestio	n.p.
14.2	artigianale			
14.3	commerciale			

15 ALLEGATI

15.1	doc. ARCHIVIO DI STATO	<input type="checkbox"/>
15.2	" " COMUNALE	<input type="checkbox"/>
15.3	" fotografica	<input type="checkbox"/>
15.4	scheda socio - economica	<input type="checkbox"/>
15.5	scheda tipologica	<input type="checkbox"/>
15.6	altro	<input type="checkbox"/>



16 DOCUMENTAZIONE FOTOGRAFICA



A = BUONO B = MEDIOCRE C = CATTIVO D = PESSIMO

Quartiere Fraz. di Gargagnago

Isolato N. 3

Via Ronco n° 4

SCHEDA EDILIZIA N. 95

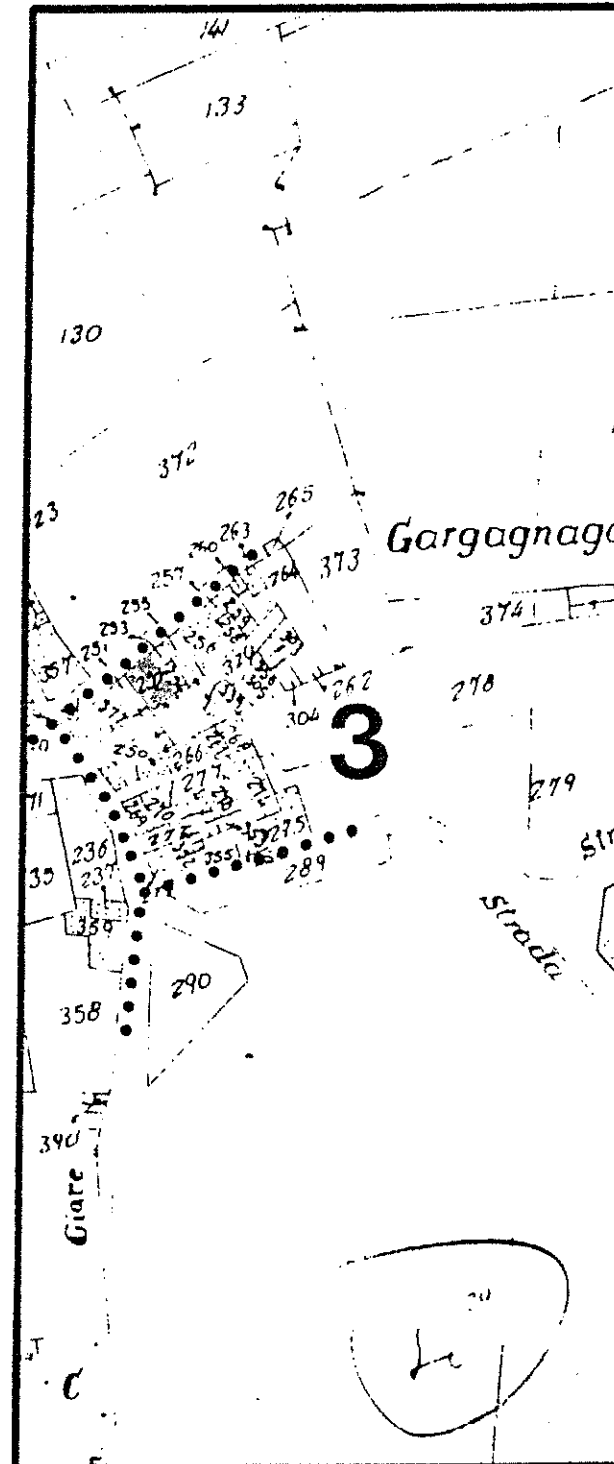
N. C. E. U. Partita

Mappale

C. T. Sez. B F. 15° Mapp. 252-

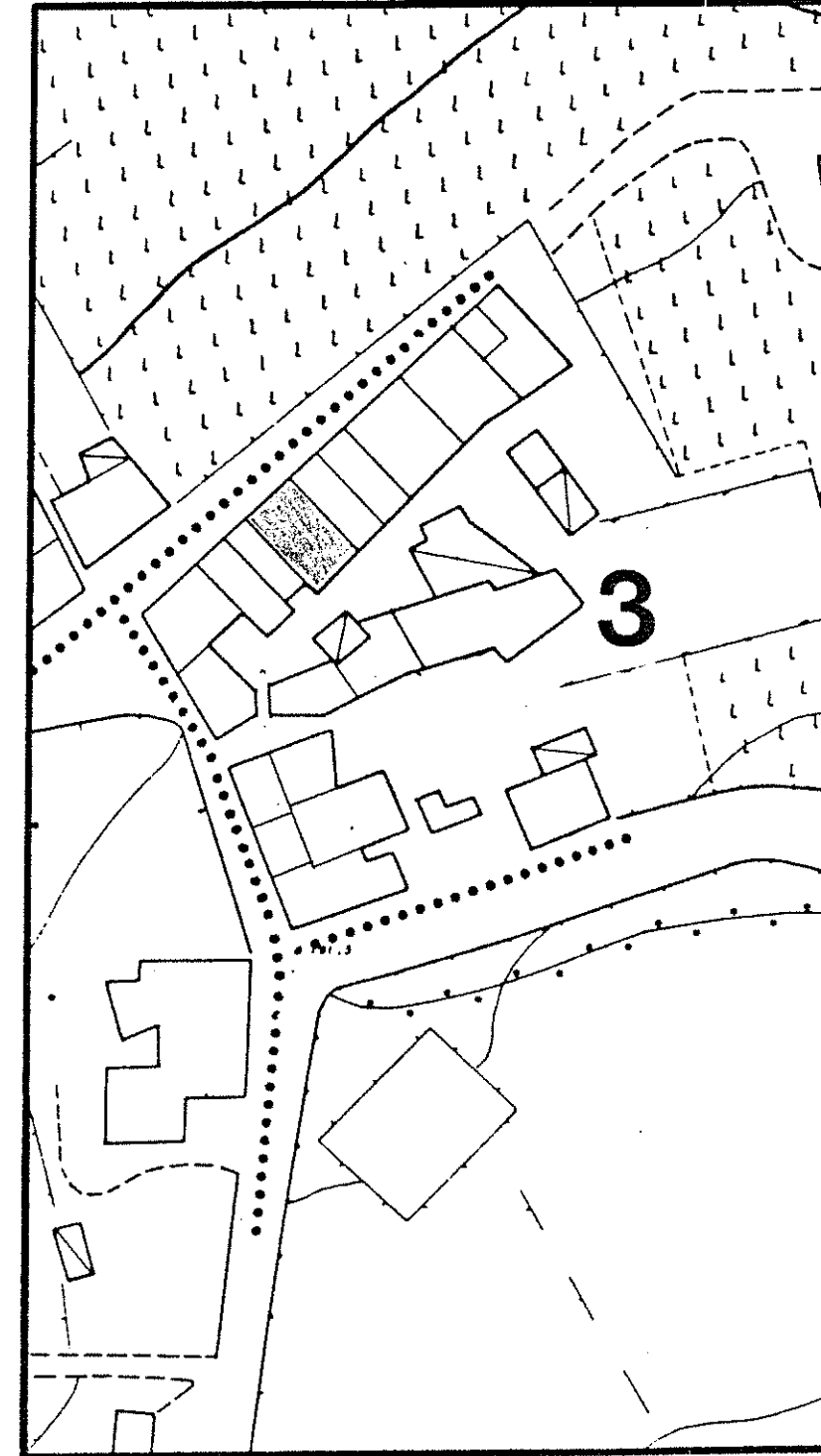
CATASTO

SCALA 1: 2.000



AEROFOTOGRAMMETRIA

SCALA 1: 1.000



1 DATI PARAMETRICI E FUNZIONALI

1.1	area fondiaria	mq.				
1.2	superficie coperta	mq.	150			
1.3	n. piani		2 + soff. ita			
1.4	h in gronda	m.	3,00			
1.5	volume	mc.	1200			
1.6	densità edilizia	mc./mq.				

2 APPROVVIGIONAMENTO

2.1	energia elettrica	si	no
2.2	gas	<input checked="" type="checkbox"/>	<input checked="" type="checkbox"/>
2.3	acqua	<input checked="" type="checkbox"/>	<input type="checkbox"/>
2.4	pozzo	<input type="checkbox"/>	<input checked="" type="checkbox"/>

3 SMALTIMENTO

3.1	rete fognaria	si	no
3.2	pozzo nero	<input checked="" type="checkbox"/>	<input checked="" type="checkbox"/>
3.3	dispersione	<input checked="" type="checkbox"/>	<input type="checkbox"/>
3.4	fossa biologica	<input type="checkbox"/>	<input checked="" type="checkbox"/>

4 PRESENZA DELL'IMPIANTO AL CATASTO

4.1	18	si	no
4.2	18	<input checked="" type="checkbox"/>	<input type="checkbox"/>
4.3	19	<input checked="" type="checkbox"/>	<input type="checkbox"/>

5 VINCOLI

5.1	esistenti L. 1089/39	<input type="checkbox"/>
5.2	" L. 1497/39	<input type="checkbox"/>
5.3	" L. 765/67	<input type="checkbox"/>
5.4	di progetto	<input type="checkbox"/>

6 INTERVENTI SUCCESSIVI

6.1	ristrutturazioni	si	no
6.2	restauri	<input checked="" type="checkbox"/>	<input checked="" type="checkbox"/>

7 PROPRIETÀ

7.1	ente pubblico	<input type="checkbox"/>
7.2	ente religioso	<input type="checkbox"/>
7.3	società immobiliari	<input type="checkbox"/>
7.4	condominio	<input type="checkbox"/>
7.5	personale	<input checked="" type="checkbox"/>
7.6	altro	<input type="checkbox"/>

8 DESTINAZIONE D'USO PREVALENTE

8.1	originaria	Residenza	<input type="checkbox"/>
8.2	attuale	Residenza	<input type="checkbox"/>
		compatibile	<input type="checkbox"/>
		non compatibile	<input type="checkbox"/>

9 DESTINAZIONE D'USO

9.1	residenza	PT	P1	AP
9.2	artigianato	<input checked="" type="checkbox"/>	<input checked="" type="checkbox"/>	<input type="checkbox"/>
9.3	industria	<input type="checkbox"/>	<input type="checkbox"/>	<input type="checkbox"/>
9.4	commercio	<input type="checkbox"/>	<input type="checkbox"/>	<input type="checkbox"/>
9.5	uffici	<input type="checkbox"/>	<input type="checkbox"/>	<input type="checkbox"/>
9.6	esercizi pubblici	<input type="checkbox"/>	<input type="checkbox"/>	<input type="checkbox"/>
9.7	enti - associazioni	<input type="checkbox"/>	<input type="checkbox"/>	<input type="checkbox"/>
9.8	magazzini	<input type="checkbox"/>	<input type="checkbox"/>	<input type="checkbox"/>
9.9	uso pubblico	<input type="checkbox"/>	<input type="checkbox"/>	<input type="checkbox"/>
9.10	altro uso	<input type="checkbox"/>	<input type="checkbox"/>	<input checked="" type="checkbox"/>

10 DESTINAZIONE SUPERFICI SCOPERTE

10.1	cortili interno	<input checked="" type="checkbox"/>	<input type="checkbox"/>
10.2	giardini	<input type="checkbox"/>	<input type="checkbox"/>
10.3	parcheggi	<input type="checkbox"/>	<input type="checkbox"/>
10.4	altro	<input type="checkbox"/>	<input type="checkbox"/>

11 STATO DI CONSERVAZIONE

11.1	strutture orizzontali	A	B	C	D
11.2	strutture verticali	<input checked="" type="checkbox"/>	<input checked="" type="checkbox"/>	<input type="checkbox"/>	<input type="checkbox"/>
11.3	coperture	<input type="checkbox"/>	<input checked="" type="checkbox"/>	<input type="checkbox"/>	<input type="checkbox"/>
11.4	gronde - pluviali	<input type="checkbox"/>	<input checked="" type="checkbox"/>	<input type="checkbox"/>	<input type="checkbox"/>
11.5	intonaci	<input type="checkbox"/>	<input checked="" type="checkbox"/>	<input type="checkbox"/>	<input type="checkbox"/>
11.6	serramenti	<input checked="" type="checkbox"/>	<input type="checkbox"/>	<input type="checkbox"/>	<input type="checkbox"/>
11.7	altro	<input type="checkbox"/>	<input type="checkbox"/>	<input type="checkbox"/>	<input type="checkbox"/>

12 SPAZI COMUNI COPERTI

12.1	atri e corridoi	A	B	C	D
12.2	scale	<input type="checkbox"/>	<input type="checkbox"/>	<input type="checkbox"/>	<input type="checkbox"/>

13 UTILIZZO ABITAZIONI

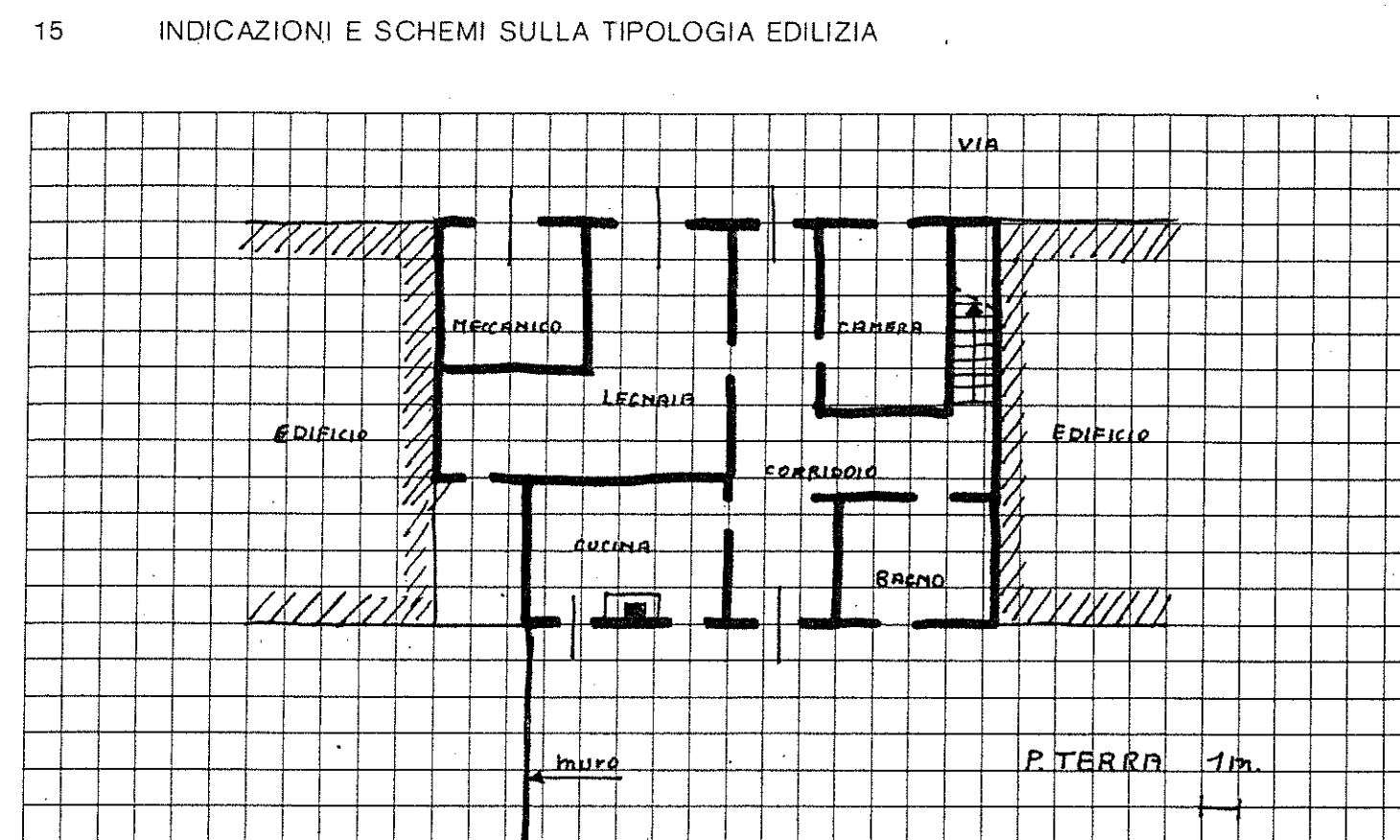
13.1	piano terra	occ.	non occ.
13.2	piano primo	<input checked="" type="checkbox"/>	<input type="checkbox"/>
13.3	piano secondo	<input checked="" type="checkbox"/>	<input type="checkbox"/>
13.4	piano terzo	<input type="checkbox"/>	<input type="checkbox"/>
13.5	altri piani	<input type="checkbox"/>	<input type="checkbox"/>

14 UTILIZZI DIVERSI


14.1	industriale	addetti	calpestio	n.p.
14.2	artigianale	1	mq. 16	1
14.3	commerciale	<input type="checkbox"/>	<input type="checkbox"/>	<input type="checkbox"/>

15 ALLEGATI

15.1	doc. ARCHIVIO DI STATO	<input type="checkbox"/>
15.2	" " COMUNALE	<input type="checkbox"/>
15.3	" fotografica	<input type="checkbox"/>
15.4	scheda socio-economica	<input type="checkbox"/>
15.5	scheda tipologica	<input type="checkbox"/>
15.6	altro	<input type="checkbox"/>



16 DOCUMENTAZIONE FOTOGRAFICA



Quartiere Fraz. di Gargagnago

Isolato N. 3

Via Ronco n° 3

SCHEDA EDILIZIA N. 96

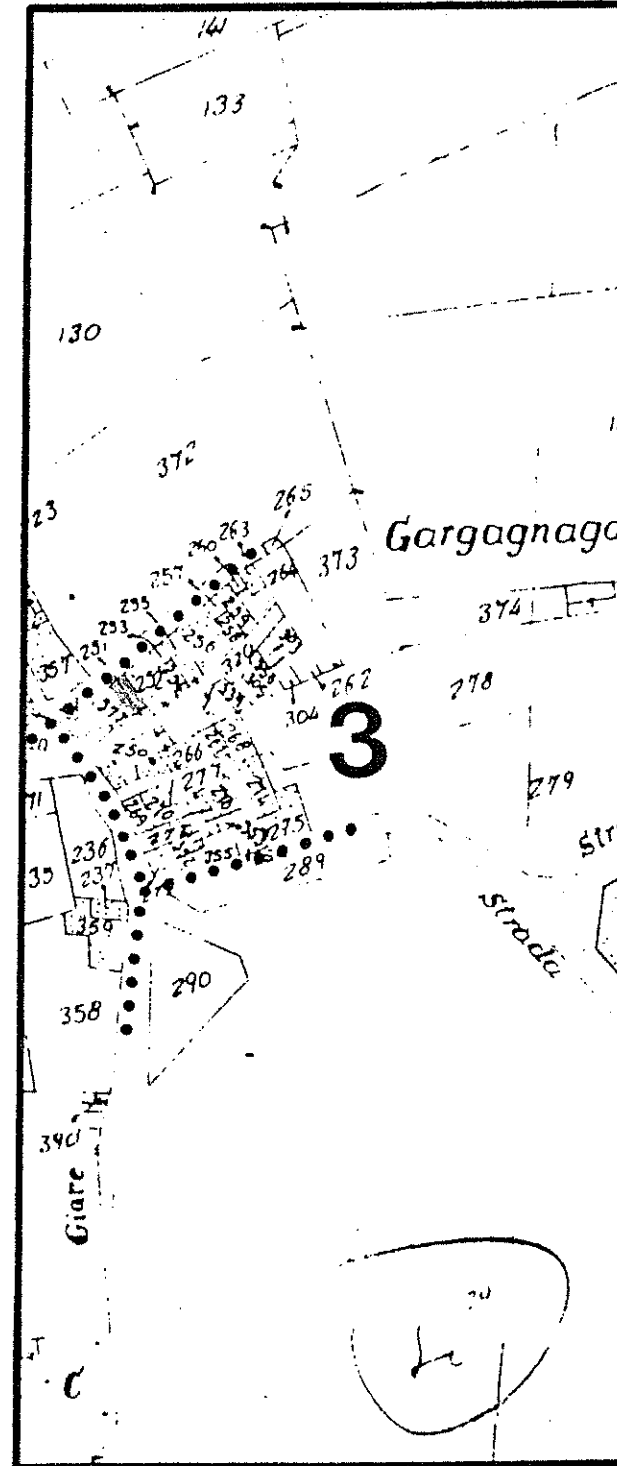
N.C.E.U. Partita

Mappale

C.T. Sez. B F. 15° Mapp. 251

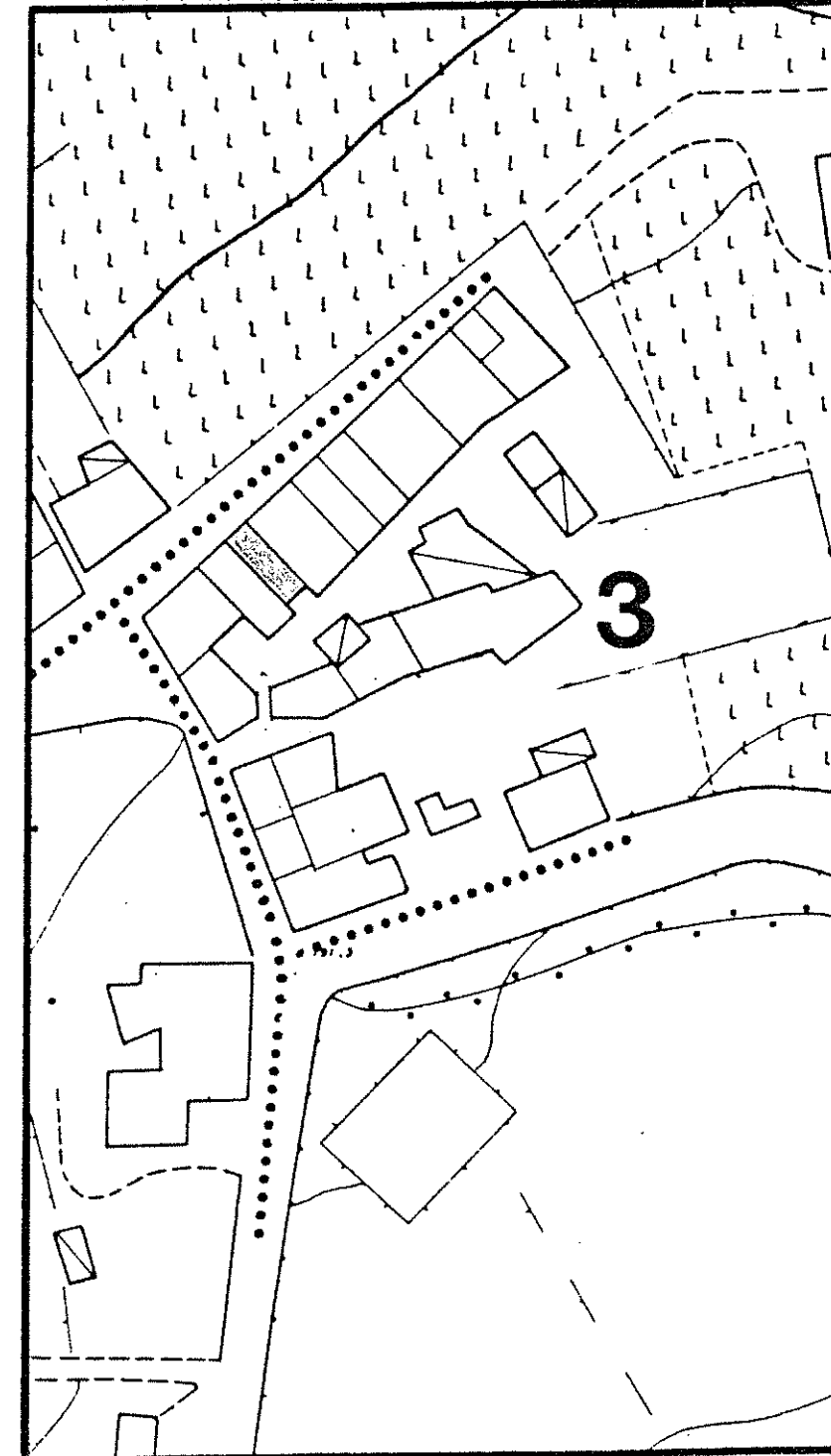
CATASTO

SCALA 1: 2.000



AEROFOTOGRAMMETRIA

SCALA 1: 1.000



1 DATI PARAMETRICI E FUNZIONALI

1.1 area fondiaria mq.

		60		

1.2 superficie coperta mq.

		2+50		
		800		

1.3 n. piani

		480		
--	--	-----	--	--

1.4 h in gronda m.

1.5 volume mc.

1.6 densità edilizia mc./mq.

2 APPROVVIGIONAMENTO

2.1 energia elettrica

si	no
X	

2.2 gas

si	no
	X

2.3 acqua

si	no
X	

2.4 pozzo

si	no
	X

3 SMALTIMENTO

3.1 rete fognaria

si	no

3.2 pozzo nero

si	no

3.3 dispersione

si	no

3.4 fossa biologica

si	no

4 PRESENZA DELL'IMPIANTO AL CATASTO

4.1 18

si	no

4.2 18

si	no
X	

4.3 19

si	no
X	

5 VINCOLI

5.1 esistenti L. 1089/39

si	no

5.2 " L. 1497/39

si	no

5.3 " L. 765/67

si	no

5.4 di progetto

si	no

6 INTERVENTI SUCCESSIVI

6.1 ristrutturazioni

si	no
	X

6.2 restauri

si	no
	X

7 PROPRIETÀ

7.1 ente pubblico

si	no

7.2 ente religioso

si	no

7.3 società immobiliari

si	no

7.4 condominio

si	no

7.5 personale

si	no
X	

7.6 altro

si	no

8 DESTINAZIONE D'USO PREVALENTE

8.1 originaria *Residenza*

8.2 attuale *Residenza*

compatibile

si	no

non compatibile

si	no

9 DESTINAZIONE D'USO

9.1 residenza

PT	P1	AP
X	X	X

9.2 artigianato

PT	P1	AP

9.3 industria

PT	P1	AP

9.4 commercio

PT	P1	AP

9.5 uffici

PT	P1	AP

9.6 esercizi pubblici

PT	P1	AP

9.7 enti - associazioni

PT	P1	AP

9.8 magazzini

PT	P1	AP

9.9 uso pubblico

PT	P1	AP

9.10 altro uso

PT	P1	AP

10 DESTINAZIONE SUPERFICI SCOPERTE

10.1 cortili *interno e piccolo*

PT	P1	AP
X		

10.2 giardini

PT	P1	AP

10.3 parcheggi

PT	P1	AP

10.4 altro

PT	P1	AP

mq.

11 STATO DI CONSERVAZIONE

11.1 strutture orizzontali

A	B	C	D
	X		

11.2 strutture verticali

A	B	C	D
X			

11.3 coperture

A	B	C	D
	X		

11.4 gronde - pluviali

A	B	C	D
X			

11.5 intonaci

A	B	C	D
X			

11.6 serramenti

A	B	C	D
	X		

11.7 altro

A	B	C	D

12 SPAZI COMUNI COPERTI

12.1 atri e corridoi

A	B	C	D

12.2 scale

A	B	C	D

13 UTILIZZO ABITAZIONI n

13.1 piano terra

1	
X	

13.2 piano primo

1	
X	

13.3 piano secondo

1	

13.4 piano terzo

1	

13.5 altri piani

1	

occ. non occ.

14 UTILIZZI DIVERSI

14.1 industriale

addetti	calpestio	n.p.

14.2 artigianale

addetti	calpestio	n.p.

14.3 commerciale

addetti	calpestio	n.p.

15 ALLEGATI

15.1 doc. ARCHIVIO DI STATO

si	no

15.2 " " COMUNALE

si	no

15.3 " fotografica

si	no

15.4 scheda socio-economica

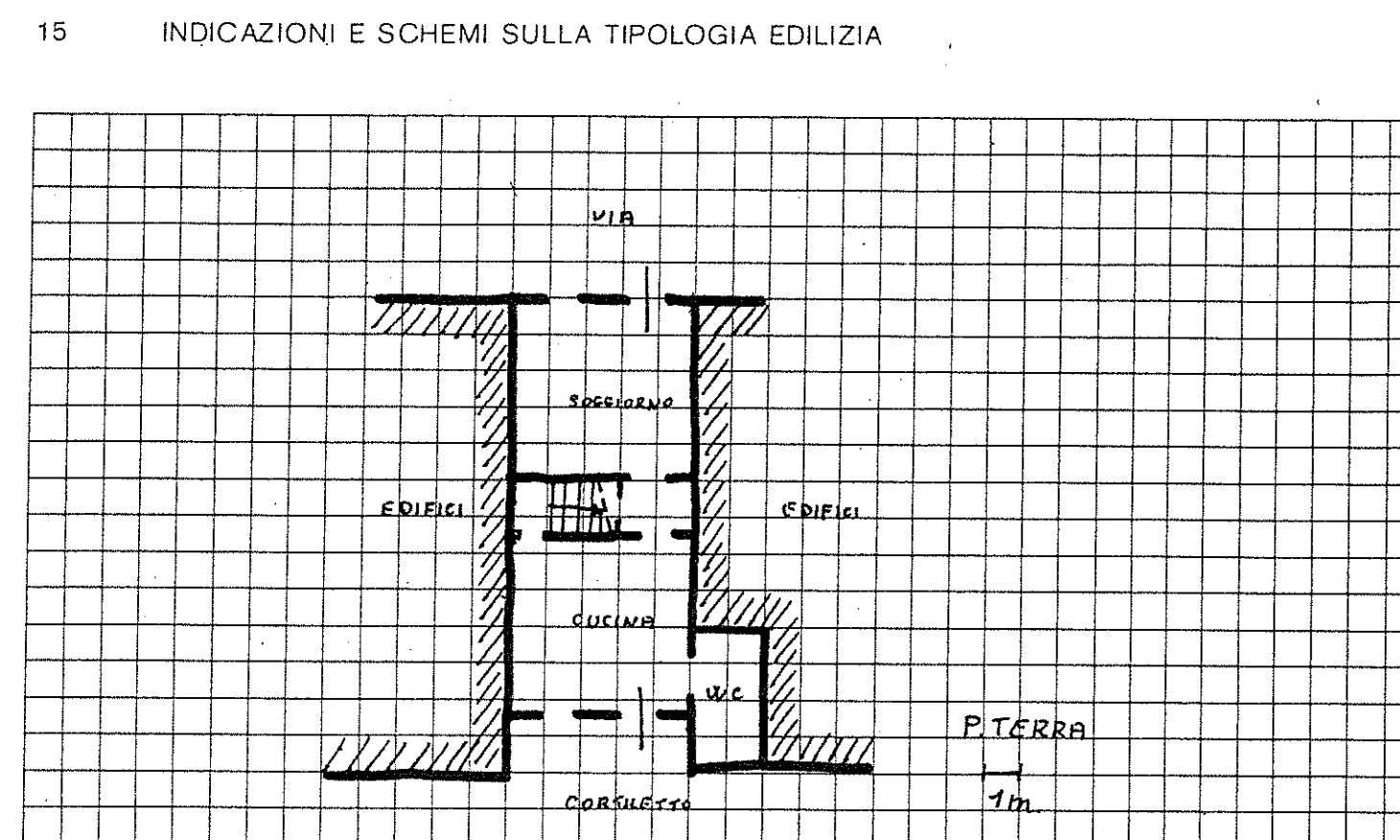
si	no

15.5 scheda tipologica

si	no

15.6 altro

si	no



A = BUONO B = MEDIOCRE C = CATTIVO D = PESSIMO

Quartiere Frazione Gargagnago

Isolato N. 3

Via Ronca - senza numero

SCHEDA EDILIZIA N. 97

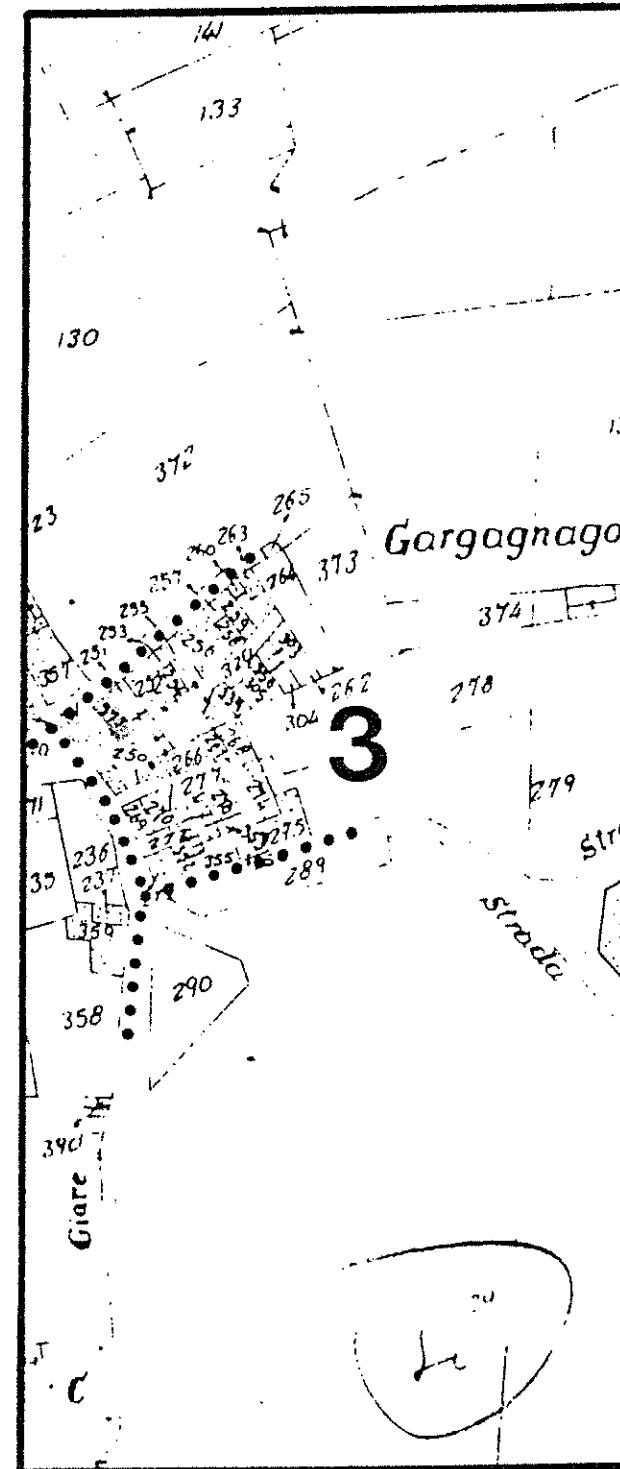
N. C. E. U. Partita

Mappale

C. T. Sez. B F. 15° Mapp. 377 parte

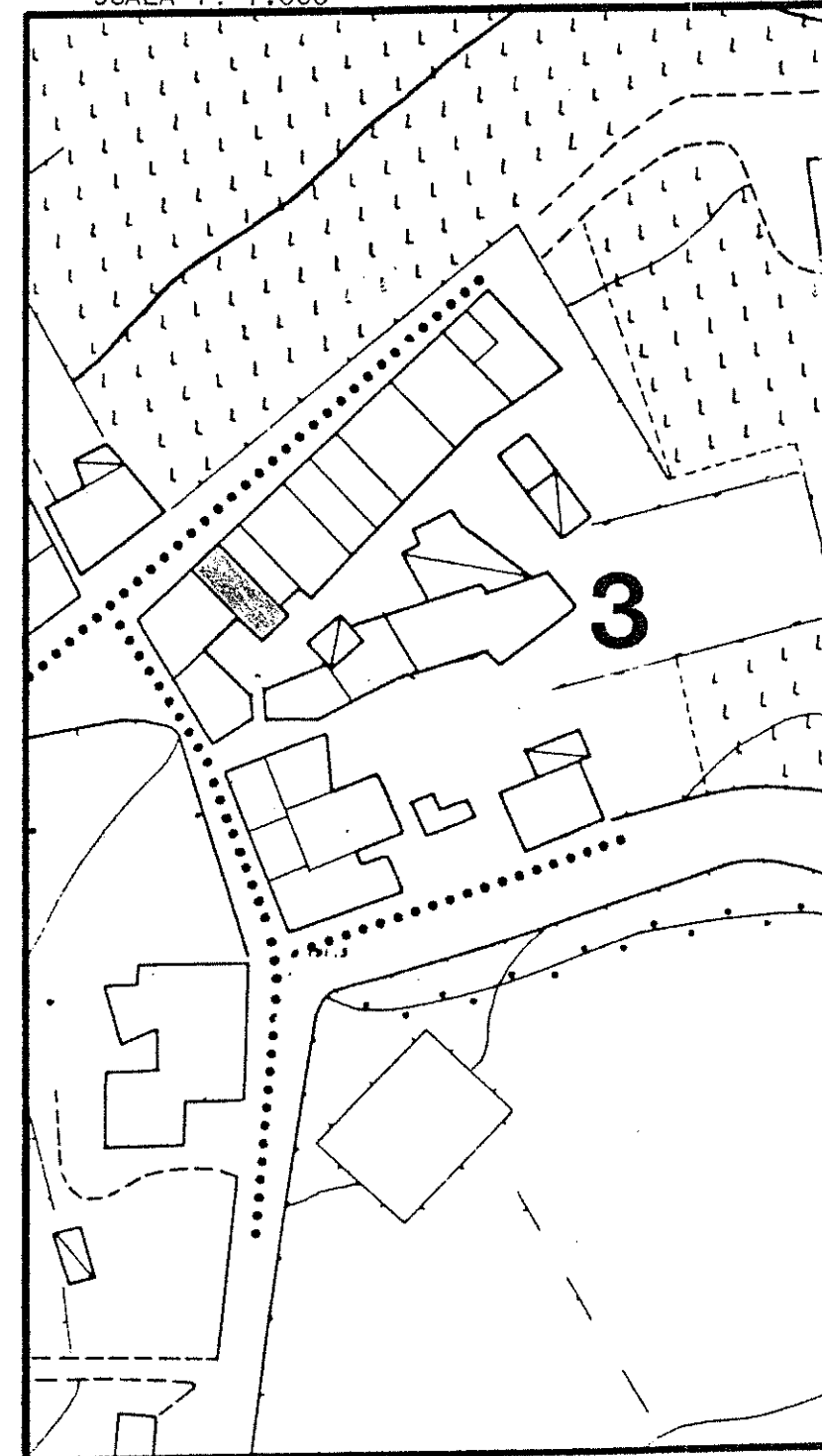
CATASTO

SCALA 1: 2.000



AEROFOTOGRAMMETRIA

SCALA 1: 1.000



1 DATI PARAMETRICI E FUNZIONALI

1.1	area fondiaria	mq.				
1.2	superficie coperta	mq.		65		
1.3	n. piani			2		
1.4	h in gronda	m.		5-55		
1.5	volume	mc.		3400		
1.6	densità edilizia	mc./mq.				

2 APPROVVIGIONAMENTO

2.1	energia elettrica	si	no
		X	
2.2	gas		X
2.3	acqua	X	
2.4	pozzo		X

3 SMALTIMENTO

3.1	rete fognaria	si	no
3.2	pozzo nero		
3.3	dispersione		
3.4	fossa biologica		

4 PRESENZA DELL'IMPIANTO AL CATASTO

4.1	18	si	no
4.2	18	X	
4.3	19	X	

5 VINCOLI

5.1	esistenti L. 1089/39	
5.2	" L. 1497/39	
5.3	" L. 765/67	
5.4	di progetto	

6 INTERVENTI SUCCESSIVI

6.1	ristrutturazioni	si	no
6.2	restauri		X

7 PROPRIETÀ

7.1	ente pubblico	
7.2	ente religioso	
7.3	società immobiliari	
7.4	condominio	
7.5	personale	X
7.6	altro	

8 DESTINAZIONE D'USO PREVALENTE

8.1	originaria	Rustico, annesso, residenza
8.2	attuale	Deposito - resid. non occupato
	compatibile	
	non compatibile	

9 DESTINAZIONE D'USO

9.1	residenza	PT	P1	AP
		X	X	
9.2	artigianato			
9.3	industria			
9.4	commercio			
9.5	uffici			
9.6	esercizi pubblici			
9.7	enti - associazioni			
9.8	magazzini			
9.9	uso pubblico			
9.10	altro uso	X		

10 DESTINAZIONE SUPERFICI SCOPERTE

10.1	cortili promiscuo	X
10.2	giardini	
10.3	parcheggi	
10.4	altro	

11 STATO DI CONSERVAZIONE

11.1	strutture orizzontali	A	B	C	D
		X			
11.2	strutture verticali	X			
11.3	coperture			X	
11.4	gronde - pluviali				X
11.5	intonaci			X	
11.6	serramenti			X	
11.7	altro				

12 SPAZI COMUNI COPERTI

12.1	atri e corridoi	A	B	C	D
12.2	scale				

13 UTILIZZO ABITAZIONI


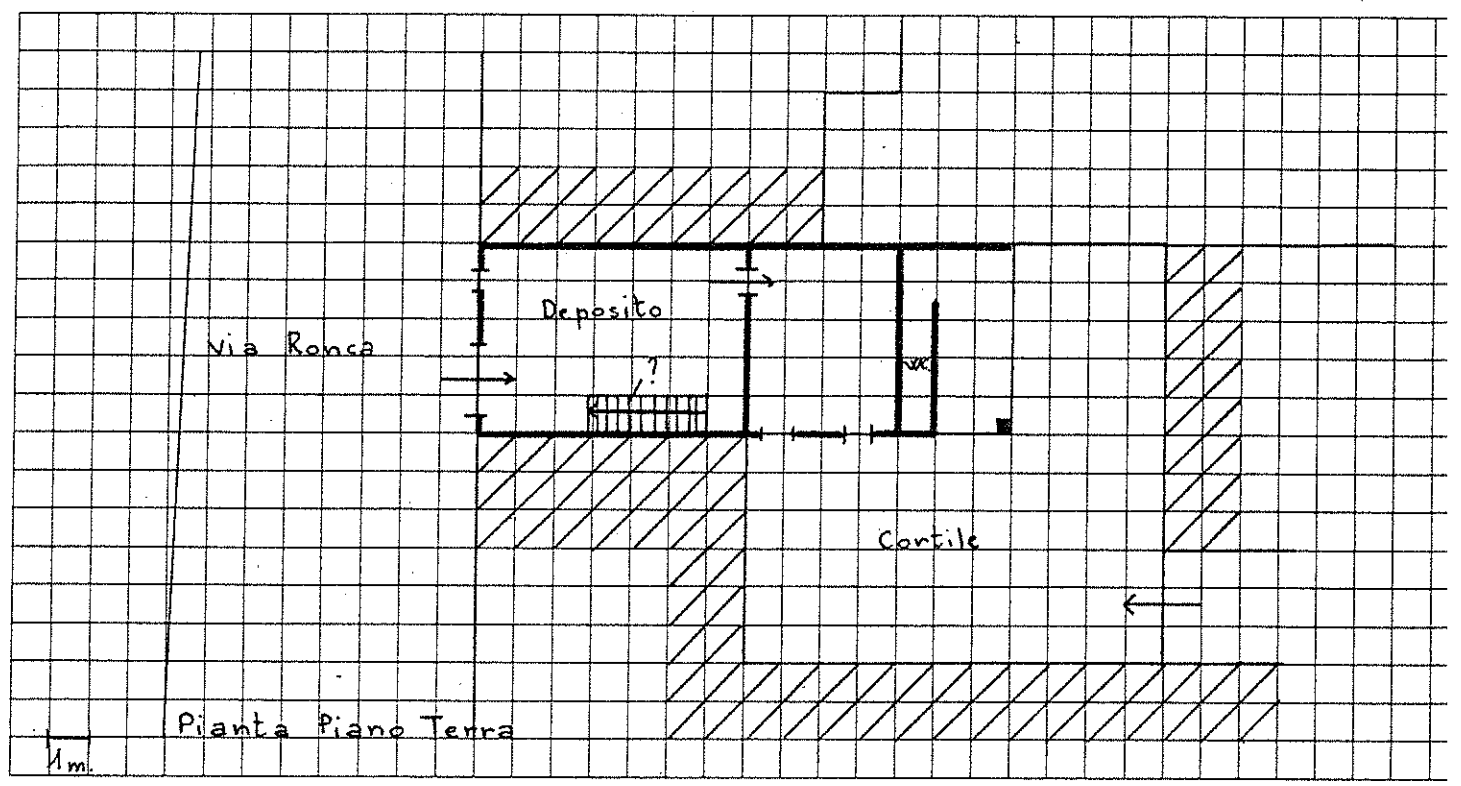
13.1	piano terra	occ.	non occ.
13.2	piano primo	X	
13.3	piano secondo	X	
13.4	piano terzo		
13.5	altri piani		

14 UTILIZZI DIVERSI

14.1	industriale	addetti	calpestio	n.p.
14.2	artigianale			
14.3	commerciale			

15 ALLEGATI

15.1	doc. ARCHIVIO DI STATO	
15.2	" " COMUNALE	
15.3	" fotografica	
15.4	scheda socio - economica	
15.5	scheda tipologica	
15.6	altro	



Quartiere Fraz. di Gargagnago

Isolato N. 3

Via Dante Alighieri n° 8

SCHEDA EDILIZIA N. 98

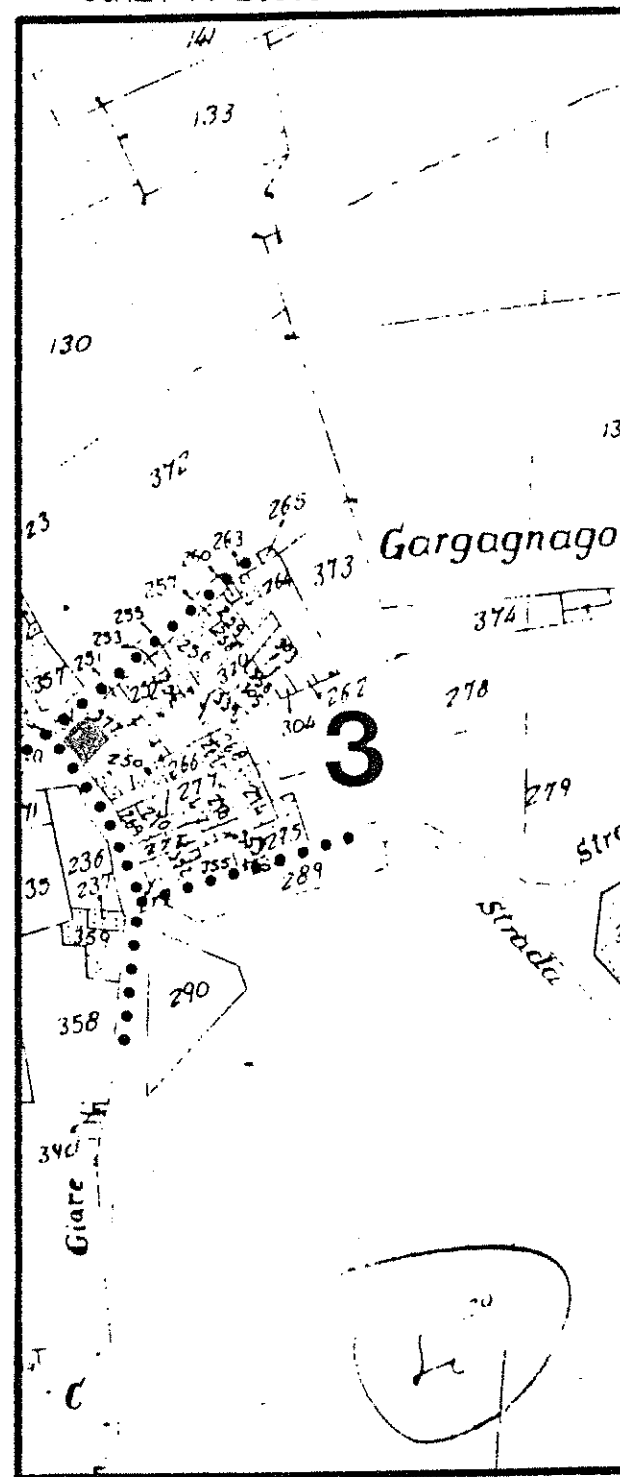
N. C. E. U. Partita

Mappale

C. T. Sez. B F. 15 Mapp. 377 parte

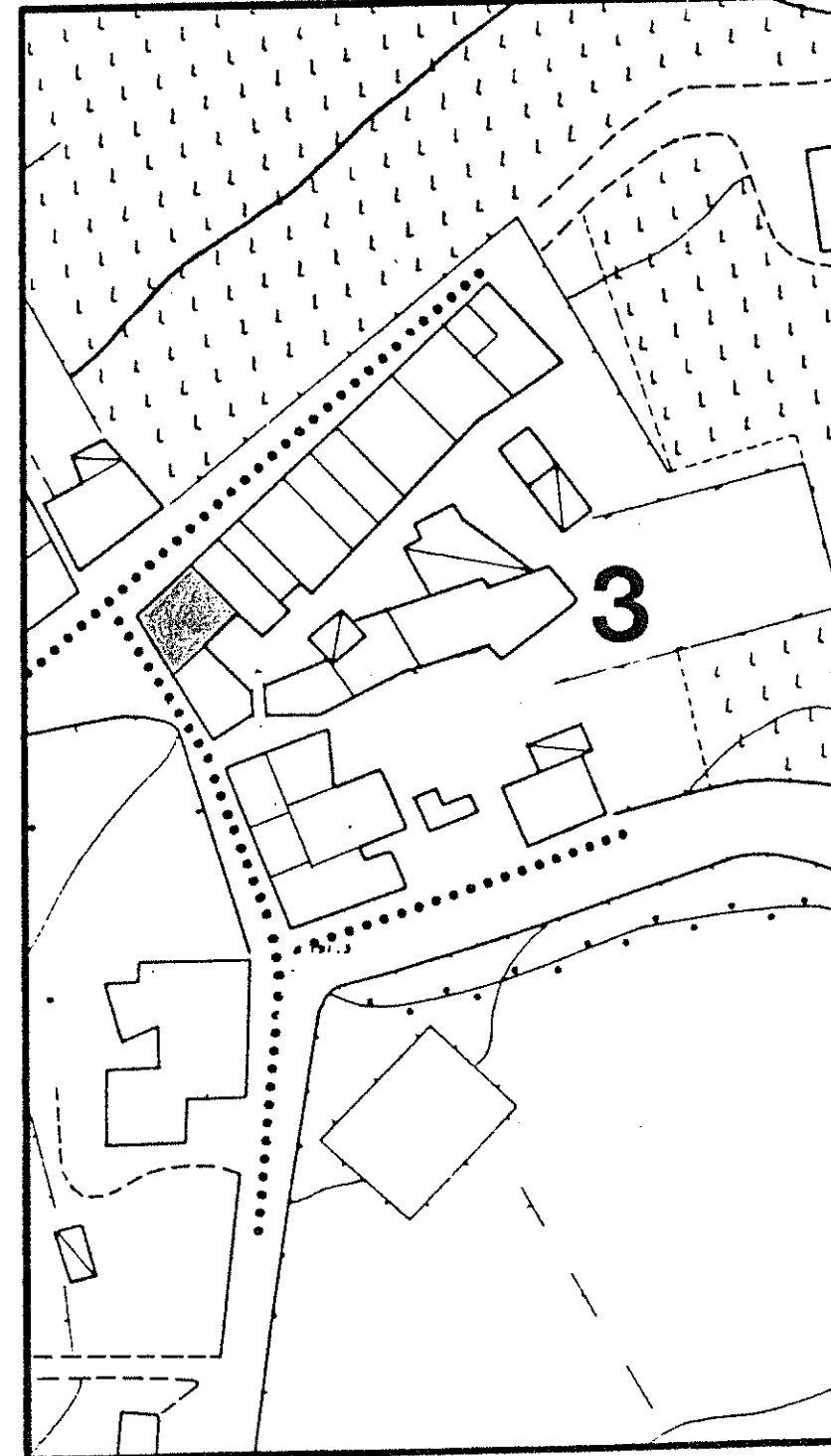
CATASTO

SCALA 1: 2.000



AEROFOTOGRAMMETRIA

SCALA 1: 1.000



1 DATI PARAMETRICI E FUNZIONALI

1.1	area fondiaria	mq.				
1.2	superficie coperta	mq.		70		
1.3	n. piani			2		
1.4	h in gronda	m.		650		
1.5	volume	mc.		455		
1.6	densità edilizia	mc./mq.				

2 APPROVVIGIONAMENTO

2.1	energia elettrica	si	no
2.2	gas		X
2.3	acqua	X	
2.4	pozzo		X

3 SMALTIMENTO

3.1	rete fognaria	si	no
3.2	pozzo nero		
3.3	dispersione		
3.4	fossa biologica		

4 PRESENZA DELL'IMPIANTO AL CATASTO

4.1	18	si	no
4.2	18		
4.3	19	X	

5 VINCOLI

5.1	esistenti L. 1089/39	
5.2	" L. 1497/39	
5.3	" L. 765/67	
5.4	di progetto	

6 INTERVENTI SUCCESSIVI

6.1	ristrutturazioni	si	no
6.2	restauri	X	X

7 PROPRIETÀ

7.1	ente pubblico	
7.2	ente religioso	
7.3	società immobiliari	
7.4	condominio	
7.5	personale	X
7.6	altro	

8 DESTINAZIONE D'USO PREVALENTE

8.1	originaria	Residenza?	
8.2	attuale	Bar + residenza	
	compatibile		
	non compatibile		

9 DESTINAZIONE D'USO

9.1	residenza	PT	PI	AP
9.2	artigianato		X	
9.3	industria			
9.4	commercio			
9.5	uffici			
9.6	esercizi pubblici	X		
9.7	enti - associazioni			
9.8	magazzini			
9.9	uso pubblico			
9.10	altro uso			

10 DESTINAZIONE SUPERFICI SCOPERTE

10.1	cortili	
10.2	giardini	
10.3	parcheggi	
10.4	altro	

11 STATO DI CONSERVAZIONE

11.1	strutture orizzontali	A	B	C	D
11.2	strutture verticali	X			
11.3	coperture	X			
11.4	gronde - pluviali	X			
11.5	intonaci		X		
11.6	serramenti		X		
11.7	altro				

12 SPAZI COMUNI COPERTI

12.1	atri e corridoi	A	B	C	D
12.2	scale				

13 UTILIZZO ABITAZIONI

13.1	piano terra	1	
13.2	piano primo	X	
13.3	piano secondo		
13.4	piano terzo		
13.5	altri piani		

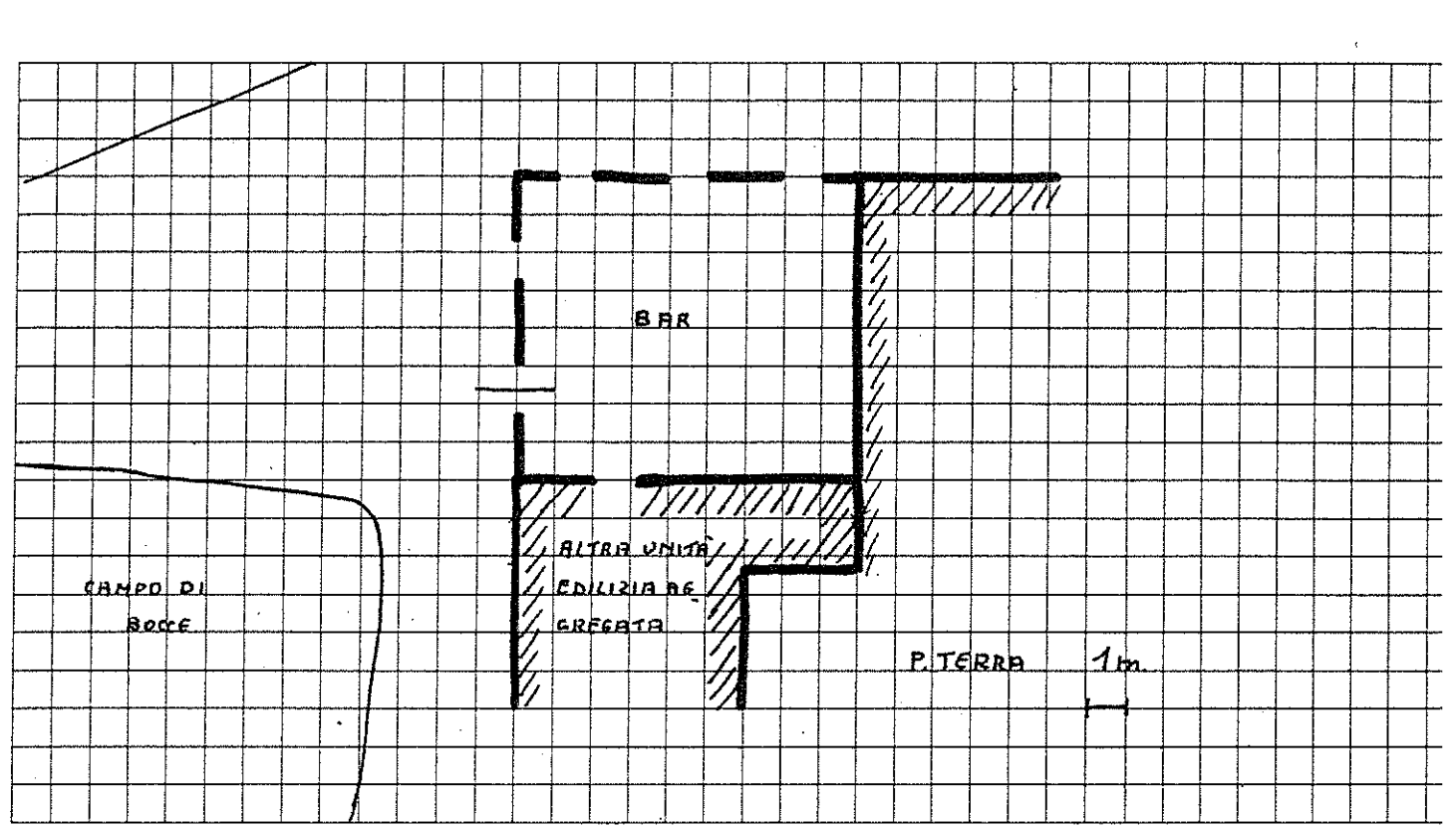
14 UTILIZZI DIVERSI

14.1	industriale	addetti	calpestio	n.p.
14.2	artigianale			
14.3	commerciale	2	70	1


15 ALLEGATI

15.1	doc. ARCHIVIO DI STATO	
15.2	" " COMUNALE	
15.3	" fotografica	
15.4	scheda socio - economica	
15.5	scheda tipologica	
15.6	altro	

15 INDICAZIONI E SCHEMI SULLA TIPOLOGIA EDILIZIA



16 DOCUMENTAZIONE FOTOGRAFICA



Quartiere Fraz. di Gargagnago

Isolato N. 3

Via DANTE ALIGHIERI

SCHEDA EDILIZIA N. 99

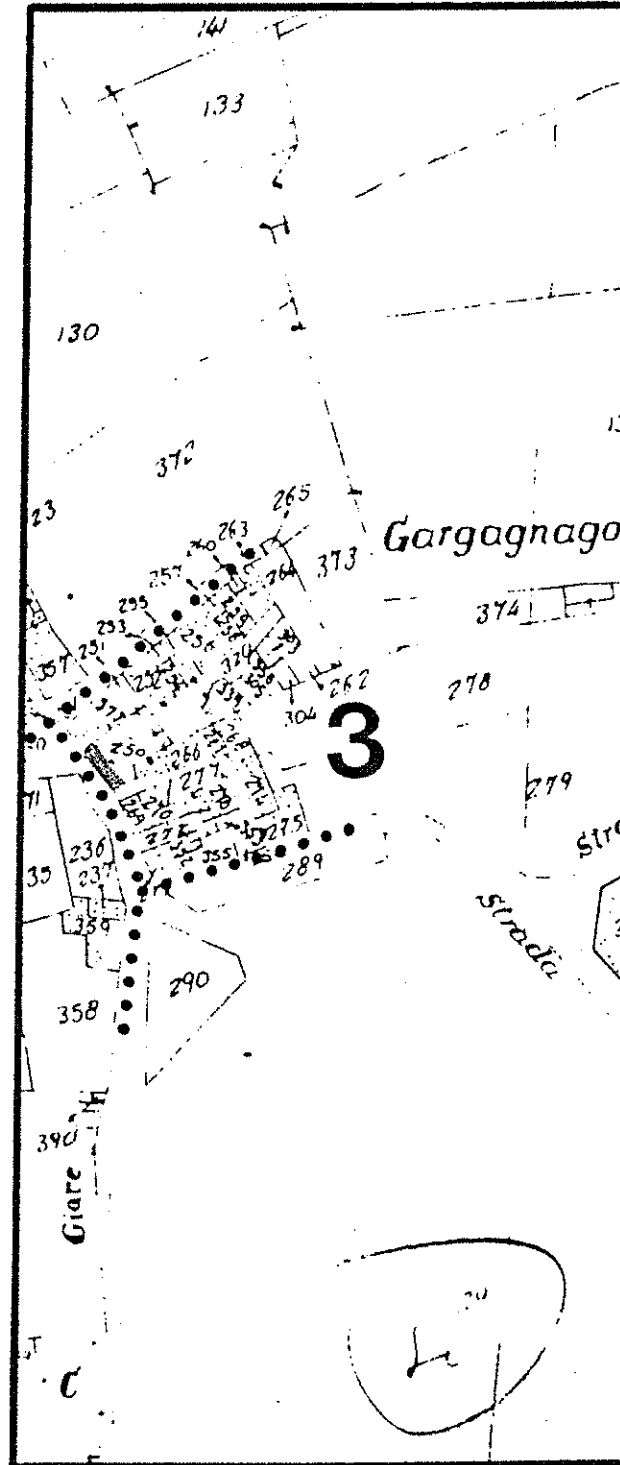
N. C. E. U. Partita

Mappale

C. T. Sez. B F. 15 Mapp. 377 parte

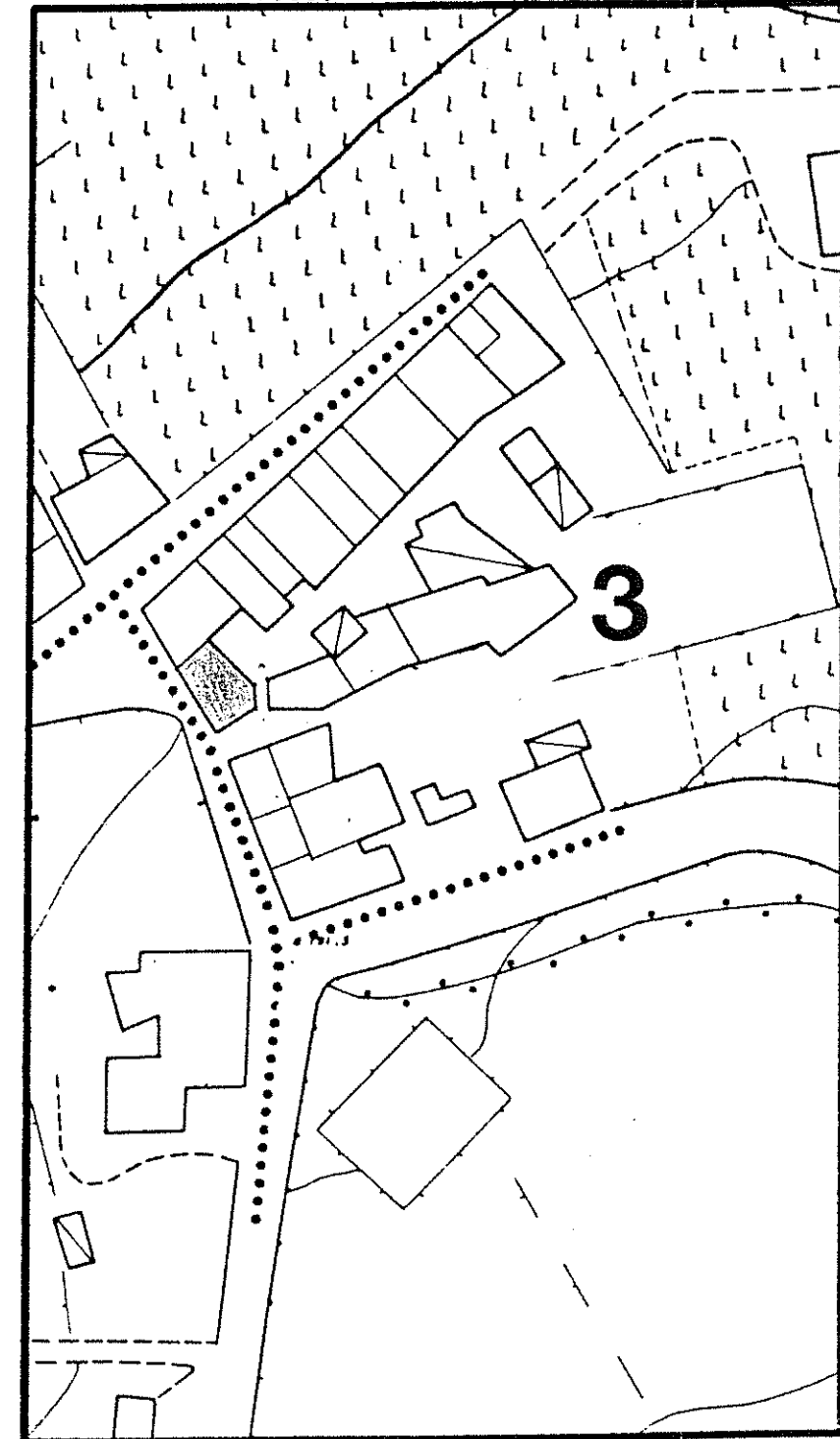
CATASTO

SCALA 1: 2.000



AEROFOTOGRAMMETRIA

SCALA 1: 1.000



1 DATI PARAMETRICI E FUNZIONALI

1.1	area fondiaria	mq.				
1.2	superficie coperta	mq.		70		
1.3	n. piani			2		
1.4	h in gronda	m.		6		
1.5	volume	mc.		420		
1.6	densità edilizia	mc./mq.				

2 APPROVVIGIONAMENTO

2.1	energia elettrica	si	no
2.2	gas	X	X
2.3	acqua	X	
2.4	pozzo		X

3 SMALTIMENTO

3.1	rete fognaria	si	no
3.2	pozzo nero		
3.3	dispersione		
3.4	fossa biologica		

4 PRESENZA DELL'IMPIANTO AL CATASTO

4.1	18	si	no
4.2	18	X	
4.3	19	X	

5 VINCOLI

5.1	esistenti L. 1089/39	
5.2	" L. 1497/39	
5.3	" L. 765/67	
5.4	di progetto	

6 INTERVENTI SUCCESSIVI

6.1	ristrutturazioni	si	no
6.2	restauri	X	

7 PROPRIETÀ

7.1	ente pubblico	
7.2	ente religioso	
7.3	società immobiliari	
7.4	condominio	
7.5	personale	X
7.6	altro	

8 DESTINAZIONE D'USO PREVALENTE

8.1	originaria	Residenza	
8.2	attuale	Residenza + negozio	
	compatibile		
	non compatibile		

9 DESTINAZIONE D'USO

9.1	residenza	PT	P1	AP
9.2	artigianato		X	
9.3	industria			
9.4	commercio Alimentari	X		
9.5	uffici			
9.6	esercizi pubblici			
9.7	enti - associazioni			
9.8	magazzini			
9.9	uso pubblico			
9.10	altro uso			

10 DESTINAZIONE SUPERFICI SCOPERTE

10.1	cortili interno	X	
10.2	giardini		
10.3	parcheggi		
10.4	altro		

11 STATO DI CONSERVAZIONE

11.1	strutture orizzontali	A	B	C	D
11.2	strutture verticali	X			
11.3	coperture	X			
11.4	gronde - pluviali	X			
11.5	intonaci	X			
11.6	serramenti	X			
11.7	altro				

12 SPAZI COMUNI COPERTI

12.1	atri e corridoi	A	B	C	D
12.2	scale				

13 UTILIZZO ABITAZIONI n

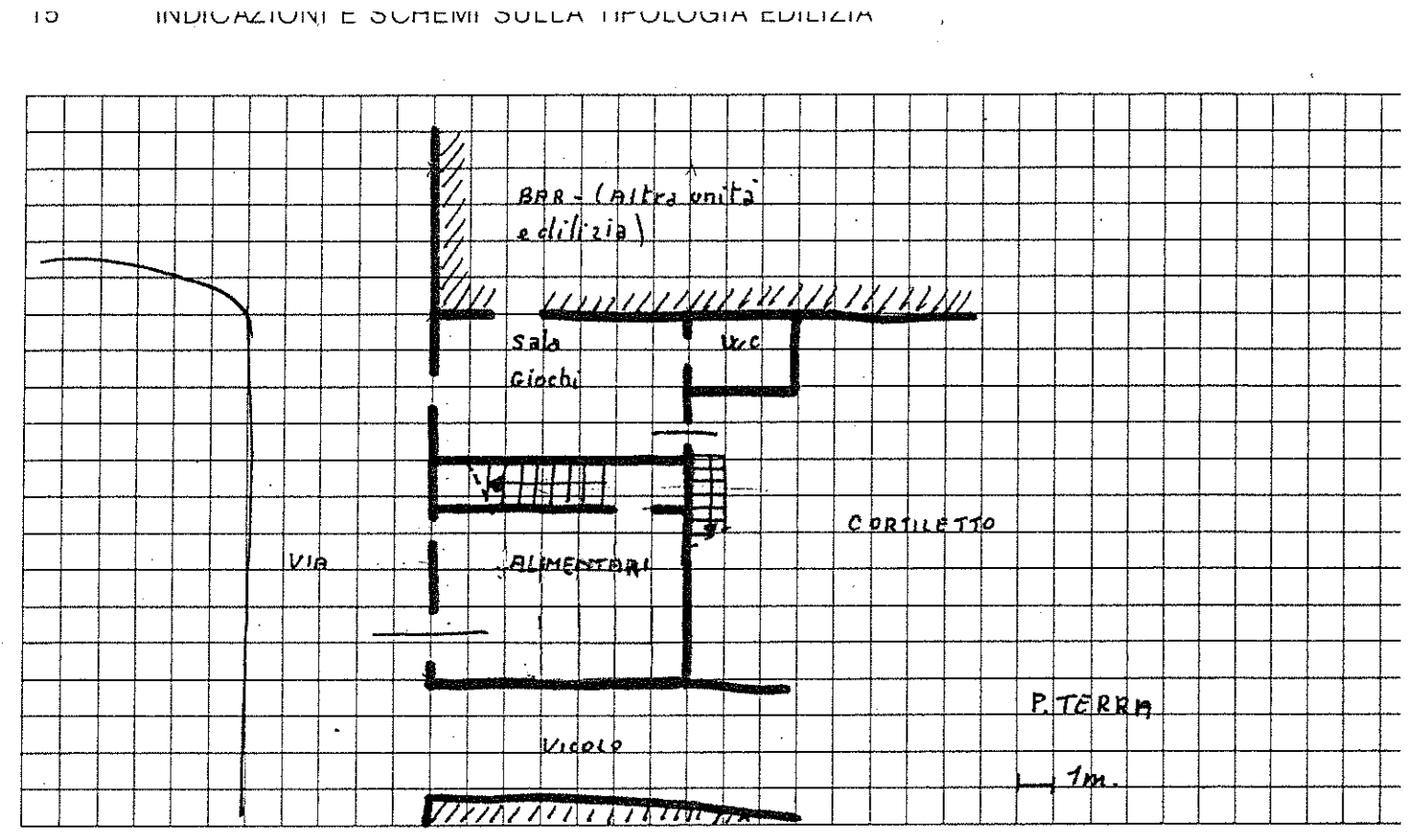
13.1	piano terra	1			
13.2	piano primo	X			
13.3	piano secondo				
13.4	piano terzo				
13.5	altri piani				

14 UTILIZZI DIVERSI

14.1	industriale				
14.2	artigianale	1			
14.3	commerciale		3	5	1

15 ALLEGATI

15.1	doc. ARCHIVIO DI STATO	
15.2	" " COMUNALE	
15.3	" fotografica	
15.4	scheda socio-economica	
15.5	scheda tipologica	
15.6	altro	



16 DOCUMENTAZIONE FOTOGRAFICA



Quartiere Fraz. di Gargagnago

Isolato N. 3

Via Ghetto

SCHEDA EDILIZIA N. 100

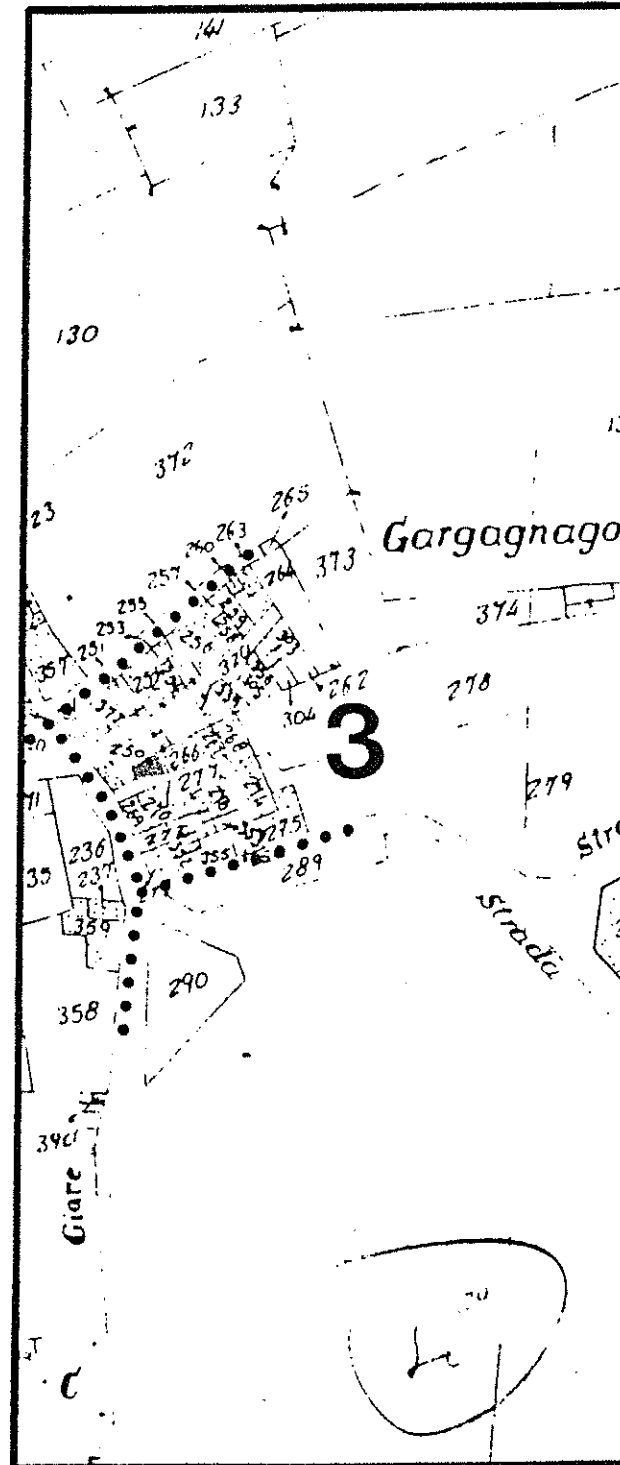
N. C. E. U. Partita

Mappale

C. T. Sez. B F. 15 Mapp. 250

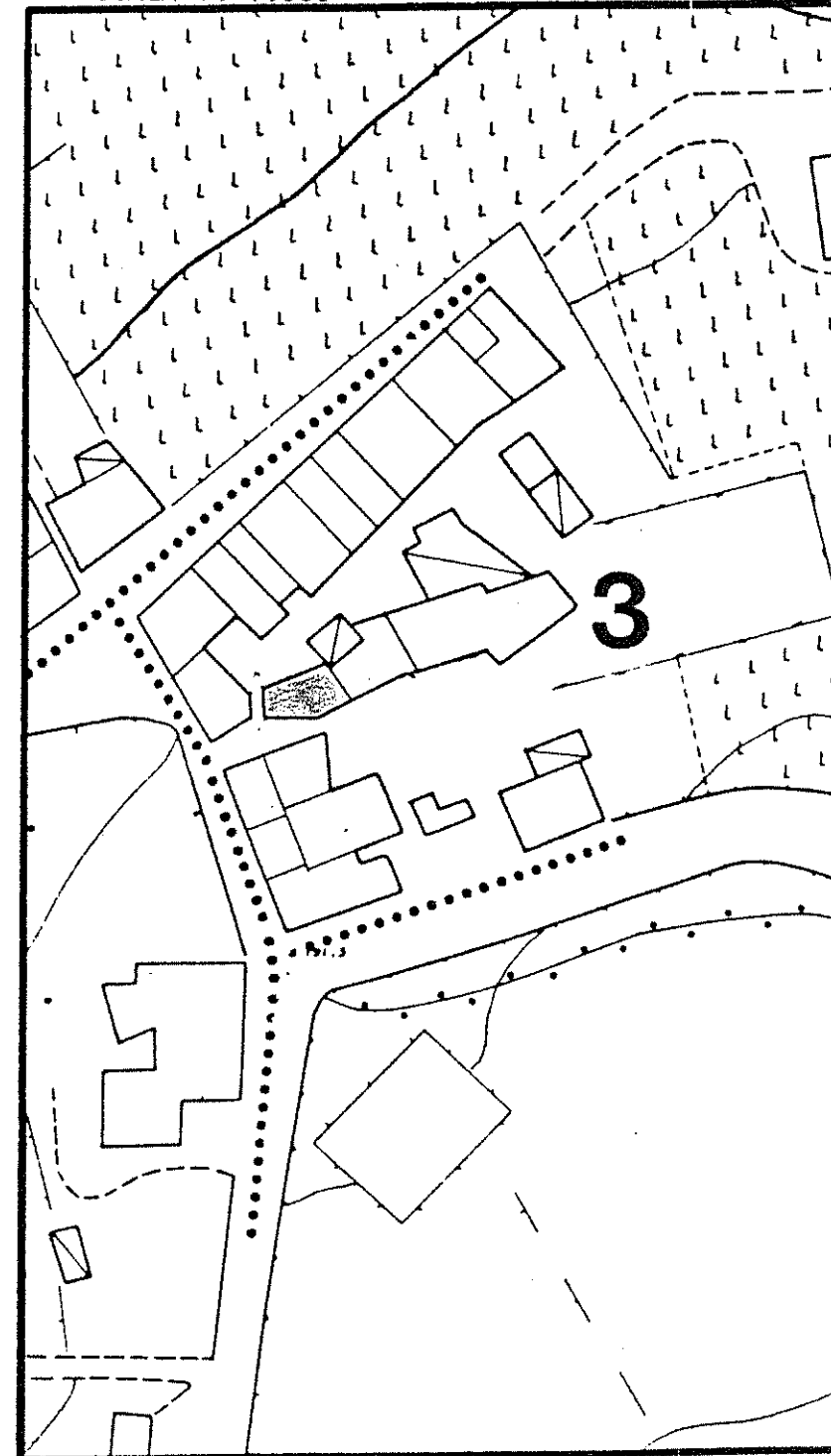
CATASTO

SCALA 1: 2.000



AEROFOTOGRAMMETRIA

SCALA 1: 1.000

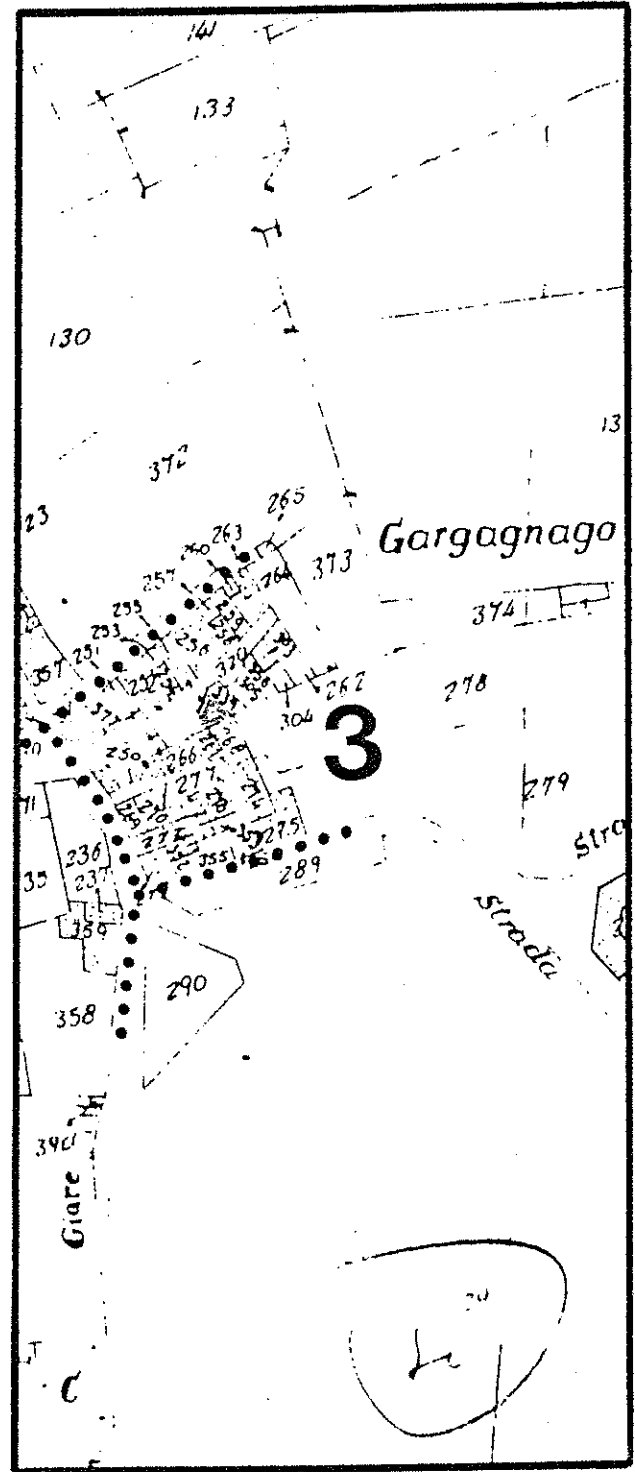


Quartiere Fraz. di Gargagnago
Isolato N. 3
Via Ronco - annesso rustico -

SCHEDA EDILIZIA N. 101
N. C. E. U. Partita
Mappale
C. T. Sez. B F. 15 Mapp. 334

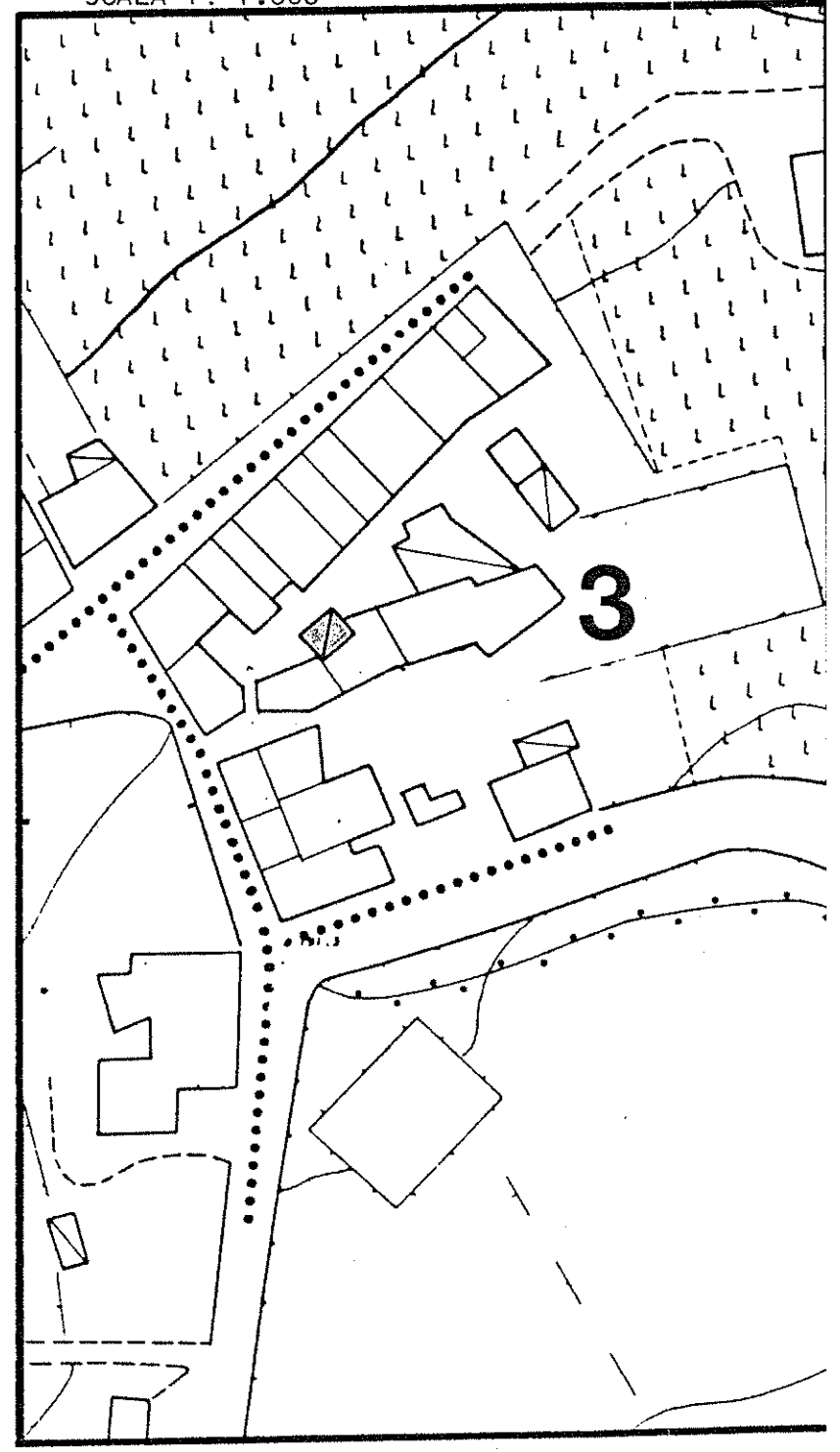
CATASTO

SCALA 1: 2.000



AEROFOTOGRAMMETRIA

SCALA 1: 1.000



1 DATI PARAMETRICI E FUNZIONALI

1.1	area fondiaria	mq.				
1.2	superficie coperta	mq.		35		
1.3	n. piani			2		
1.4	h in gronda	m.		5		
1.5	volume	mc.		175		
1.6	densità edilizia	mc./mq.				

2 APPROVVIGIONAMENTO

2.1	energia elettrica	si	no
2.2	gas	<input checked="" type="checkbox"/>	<input checked="" type="checkbox"/>
2.3	acqua	<input checked="" type="checkbox"/>	<input checked="" type="checkbox"/>
2.4	pozzo	<input checked="" type="checkbox"/>	<input checked="" type="checkbox"/>

3 SMALTIMENTO

3.1	rete fognaria	si	no
3.2	pozzo nero	<input type="checkbox"/>	<input type="checkbox"/>
3.3	dispersione	<input type="checkbox"/>	<input type="checkbox"/>
3.4	fossa biologica	<input type="checkbox"/>	<input type="checkbox"/>

4 PRESENZA DELL'IMPIANTO AL CATASTO

4.1	18	si	no
4.2	18	<input type="checkbox"/>	<input checked="" type="checkbox"/>
4.3	19	<input checked="" type="checkbox"/>	<input type="checkbox"/>

5 VINCOLI

5.1	esistenti L. 1089/39	<input type="checkbox"/>
5.2	" L. 1497/39	<input type="checkbox"/>
5.3	" L. 765/67	<input type="checkbox"/>
5.4	di progetto	<input type="checkbox"/>

6 INTERVENTI SUCCESSIVI

6.1	ristrutturazioni	si	no
6.2	restauri	<input type="checkbox"/>	<input checked="" type="checkbox"/>

7 PROPRIETÀ

7.1	ente pubblico	<input type="checkbox"/>
7.2	ente religioso	<input type="checkbox"/>
7.3	società immobiliari	<input type="checkbox"/>
7.4	condominio	<input type="checkbox"/>
7.5	personale	<input checked="" type="checkbox"/>
7.6	altro	<input type="checkbox"/>

8 DESTINAZIONE D'USO PREVALENTE

8.1	originaria	Rustico
8.2	attuale	Rustico
	compatibile	<input type="checkbox"/>
	non compatibile	<input type="checkbox"/>

9 DESTINAZIONE D'USO

9.1	residenza	PT	P1	AP
9.2	artigianato	<input type="checkbox"/>	<input type="checkbox"/>	<input type="checkbox"/>
9.3	industria	<input type="checkbox"/>	<input type="checkbox"/>	<input type="checkbox"/>
9.4	commercio	<input type="checkbox"/>	<input type="checkbox"/>	<input type="checkbox"/>
9.5	uffici	<input type="checkbox"/>	<input type="checkbox"/>	<input type="checkbox"/>
9.6	esercizi pubblici	<input type="checkbox"/>	<input type="checkbox"/>	<input type="checkbox"/>
9.7	enti - associazioni	<input type="checkbox"/>	<input type="checkbox"/>	<input type="checkbox"/>
9.8	magazzini	<input type="checkbox"/>	<input type="checkbox"/>	<input type="checkbox"/>
9.9	uso pubblico	<input checked="" type="checkbox"/>	<input checked="" type="checkbox"/>	<input type="checkbox"/>
9.10	altro uso	<input type="checkbox"/>	<input type="checkbox"/>	<input type="checkbox"/>

10 DESTINAZIONE SUPERFICI SCOPERTE

10.1	cortili	<input checked="" type="checkbox"/>	<input type="checkbox"/>
10.2	giardini	<input type="checkbox"/>	<input type="checkbox"/>
10.3	parcheggi	<input type="checkbox"/>	<input type="checkbox"/>
10.4	altro	<input type="checkbox"/>	<input type="checkbox"/>

11 STATO DI CONSERVAZIONE

11.1	strutture orizzontali	A	B	C	D
11.2	strutture verticali	<input type="checkbox"/>	<input type="checkbox"/>	<input checked="" type="checkbox"/>	<input type="checkbox"/>
11.3	coperture	<input type="checkbox"/>	<input type="checkbox"/>	<input checked="" type="checkbox"/>	<input type="checkbox"/>
11.4	gronde - pluviali	<input type="checkbox"/>	<input type="checkbox"/>	<input checked="" type="checkbox"/>	<input type="checkbox"/>
11.5	intonaci	<input type="checkbox"/>	<input type="checkbox"/>	<input checked="" type="checkbox"/>	<input type="checkbox"/>
11.6	serramenti	<input type="checkbox"/>	<input type="checkbox"/>	<input checked="" type="checkbox"/>	<input type="checkbox"/>
11.7	altro	<input type="checkbox"/>	<input type="checkbox"/>	<input type="checkbox"/>	<input type="checkbox"/>

12 SPAZI COMUNI COPERTI

12.1	atri e corridoi	A	B	C	D
12.2	scale	<input type="checkbox"/>	<input type="checkbox"/>	<input type="checkbox"/>	<input type="checkbox"/>

13 UTILIZZO ABITAZIONI

13.1	piano terra	occ.	non occ.
13.2	piano primo	<input type="checkbox"/>	<input type="checkbox"/>
13.3	piano secondo	<input type="checkbox"/>	<input type="checkbox"/>
13.4	piano terzo	<input type="checkbox"/>	<input type="checkbox"/>
13.5	altri piani	<input type="checkbox"/>	<input type="checkbox"/>

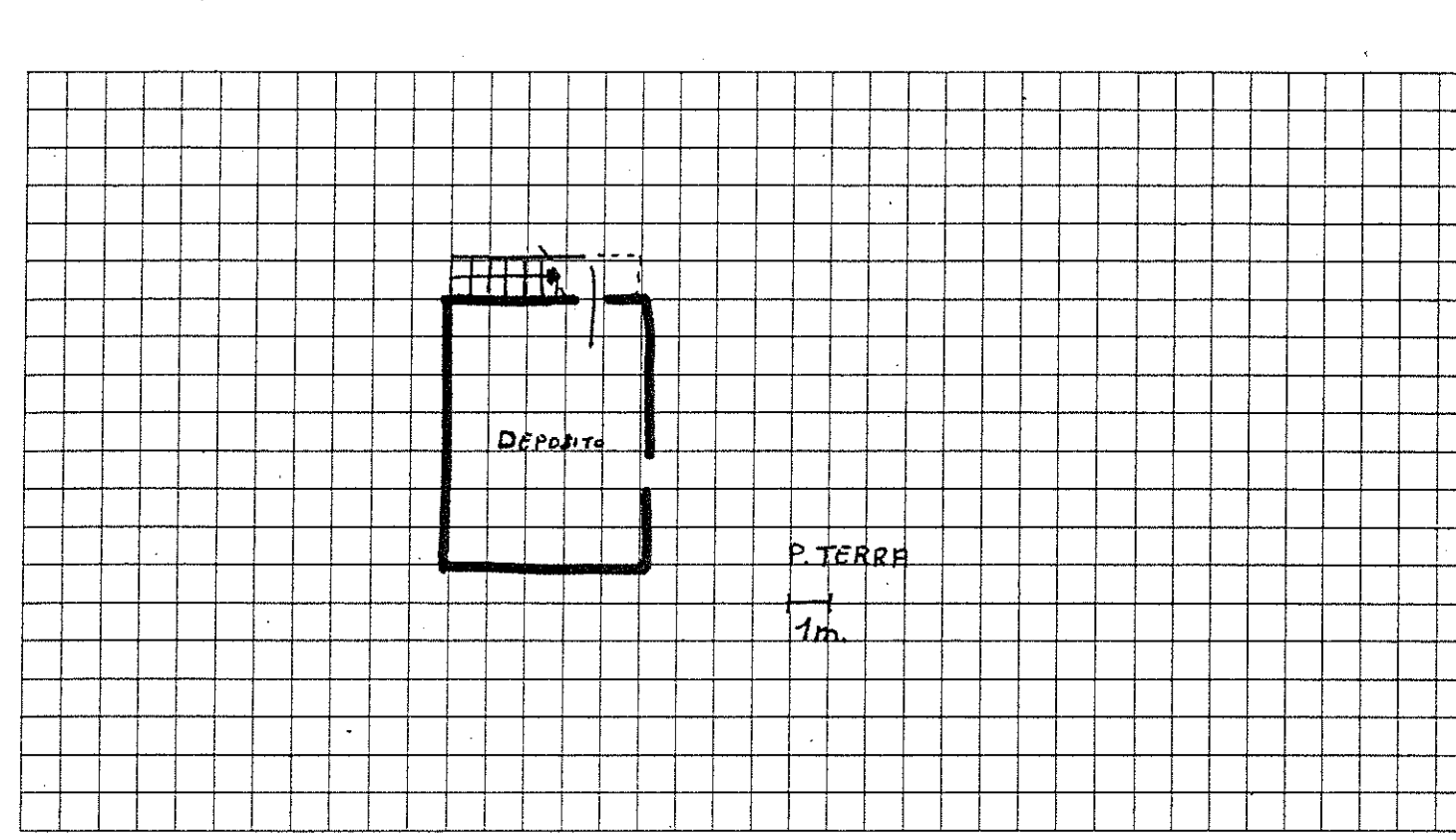
14 UTILIZZI DIVERSI

14.1	industriale	addetti	calpestio	n.p.
14.2	artigianale	<input type="checkbox"/>	<input type="checkbox"/>	<input type="checkbox"/>
14.3	commerciale	<input type="checkbox"/>	<input type="checkbox"/>	<input type="checkbox"/>


15 ALLEGATI

15.1	doc. ARCHIVIO DI STATO	<input type="checkbox"/>
15.2	" " COMUNALE	<input type="checkbox"/>
15.3	" fotografica	<input type="checkbox"/>
15.4	scheda socio - economica	<input type="checkbox"/>
15.5	scheda tipologica	<input type="checkbox"/>
15.6	altro	<input type="checkbox"/>

15 INDICAZIONI E SCHEMI SULLA TIPOLOGIA EDILIZIA



16 DOCUMENTAZIONE FOTOGRAFICA



Quartiere Frazione Gargagnago

Isolato N. 3

Via Ghetto N. 3

SCHEDA EDILIZIA N. 102

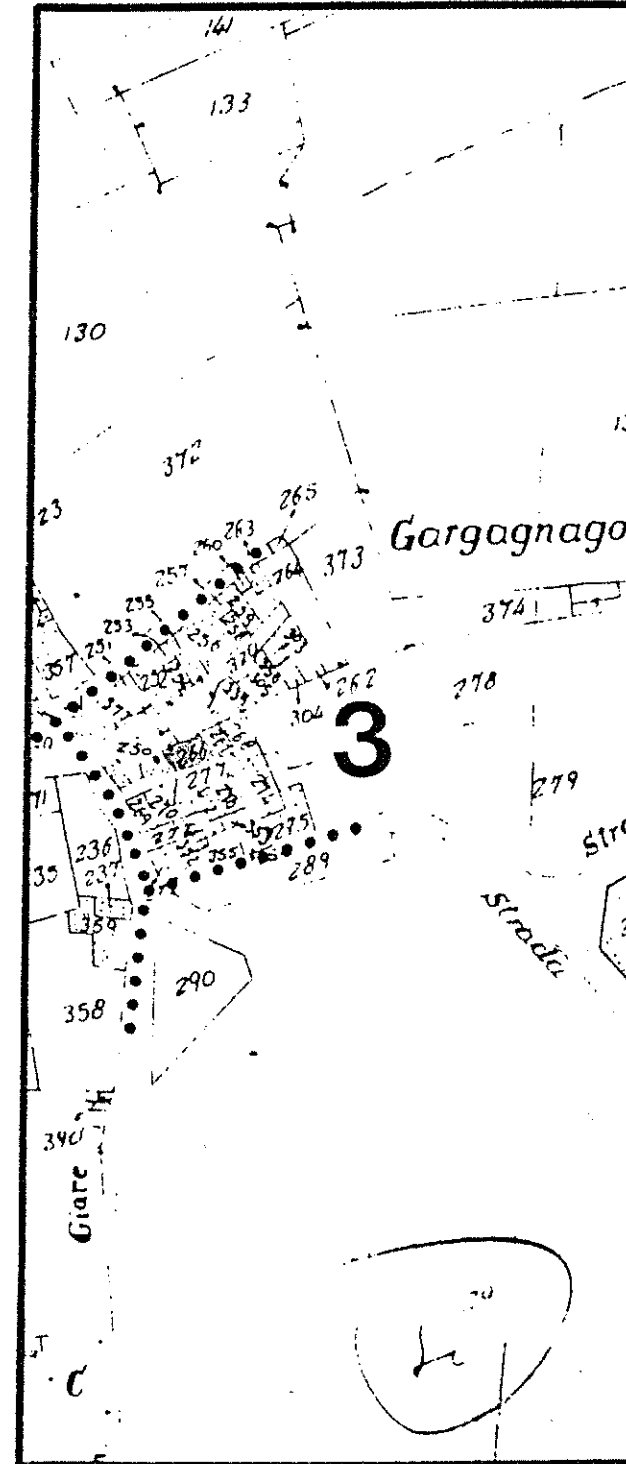
N.C.E.U. Partita

Mappale

C.T. Sez. B F. 15° Mapp. 266

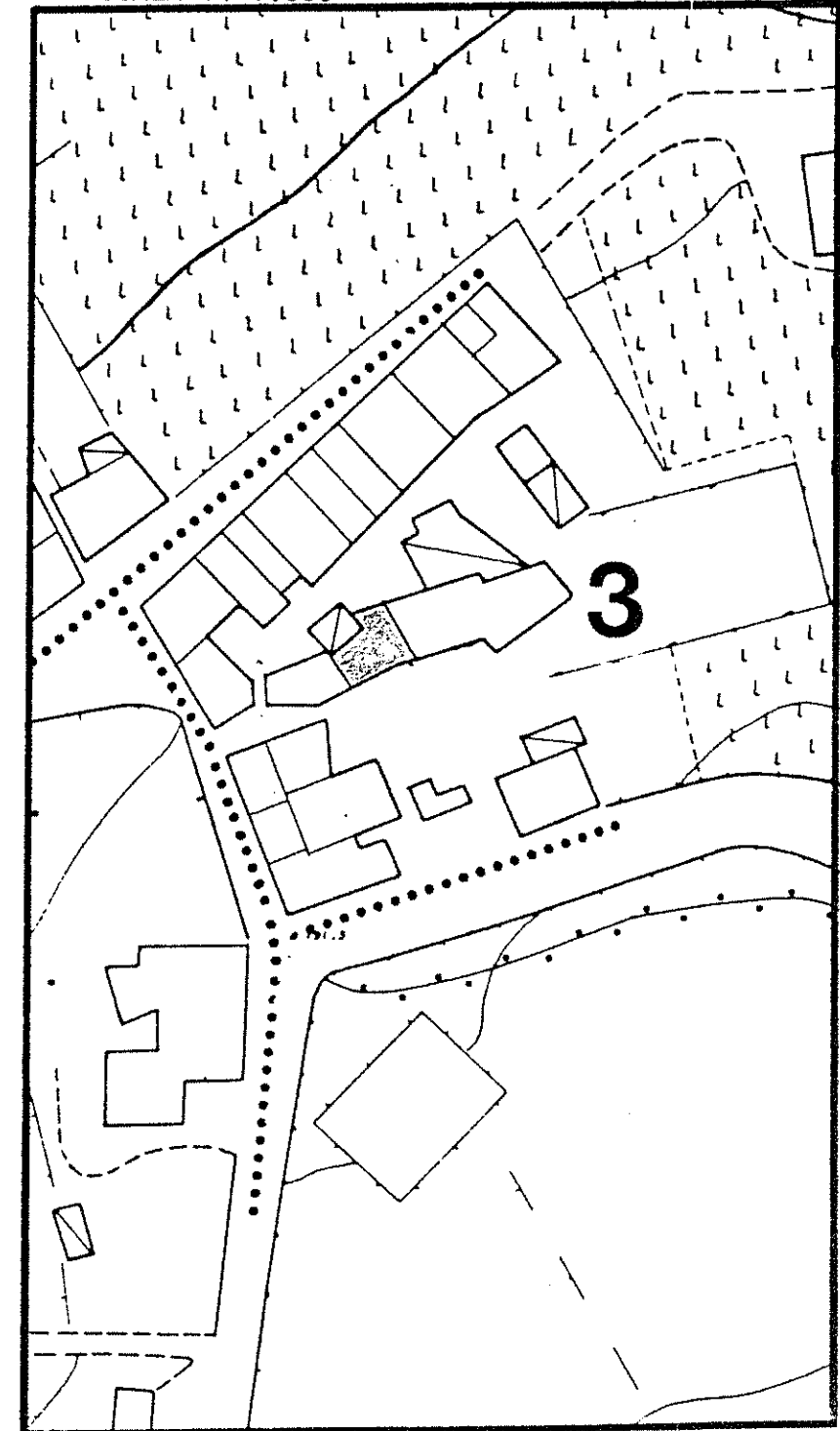
CATASTO

SCALA 1: 2.000



AEROFOTOGRAMMETRIA

SCALA 1: 1.000



1 DATI PARAMETRICI E FUNZIONALI

1.1	area fondiaria	mq.			
1.2	superficie coperta	mq.	72,0		
1.3	n. piani		2		
1.4	h in gronda	m.	5,0		
1.5	volume	mc.	3600		
1.6	densità edilizia	mc./mq.			

2 APPROVVIGIONAMENTO

2.1	energia elettrica	si	no
		X	
2.2	gas		X
2.3	acqua	X	
2.4	pozzo		X

3 SMALTIMENTO

3.1	rete fognaria	si	no
3.2	pozzo nero		
3.3	dispersione		
3.4	fossa biologica		

4 PRESENZA DELL'IMPIANTO AL CATASTO

4.1	18	si	no
4.2	18		X
4.3	19	X	

5 VINCOLI

5.1	esistenti L. 1089/39	
5.2	" L. 1497/39	
5.3	" L. 765/67	
5.4	di progetto	

6 INTERVENTI SUCCESSIVI

6.1	ristrutturazioni	si	no
6.2	restauri		X

7 PROPRIETÀ

7.1	ente pubblico	
7.2	ente religioso	
7.3	società immobiliari	
7.4	condominio	
7.5	personale	X
7.6	altro	

8 DESTINAZIONE D'USO PREVALENTE

8.1	originaria	Residenza	
8.2	attuale	Residenza	
		compatibile	
		non compatibile	

9 DESTINAZIONE D'USO

9.1	residenza	PT	P1	AP
9.2	artigianato	X	X	
9.3	industria			
9.4	commercio			
9.5	uffici			
9.6	esercizi pubblici			
9.7	enti - associazioni			
9.8	magazzini			
9.9	uso pubblico			
9.10	altro uso			

10 DESTINAZIONE SUPERFICI SCOPERTE

10.1	cortili	X
10.2	giardini	
10.3	parcheggi	
10.4	altro	

11 STATO DI CONSERVAZIONE

11.1	strutture orizzontali	A	B	C	D
11.2	strutture verticali		X		
11.3	coperture			X	
11.4	gronde - pluviali				
11.5	intonaci			X	
11.6	serramenti			X	
11.7	altro				

12 SPAZI COMUNI COPERTI

12.1	atri e corridoi	A	B	C	D
12.2	scale				

13 UTILIZZO ABITAZIONI n

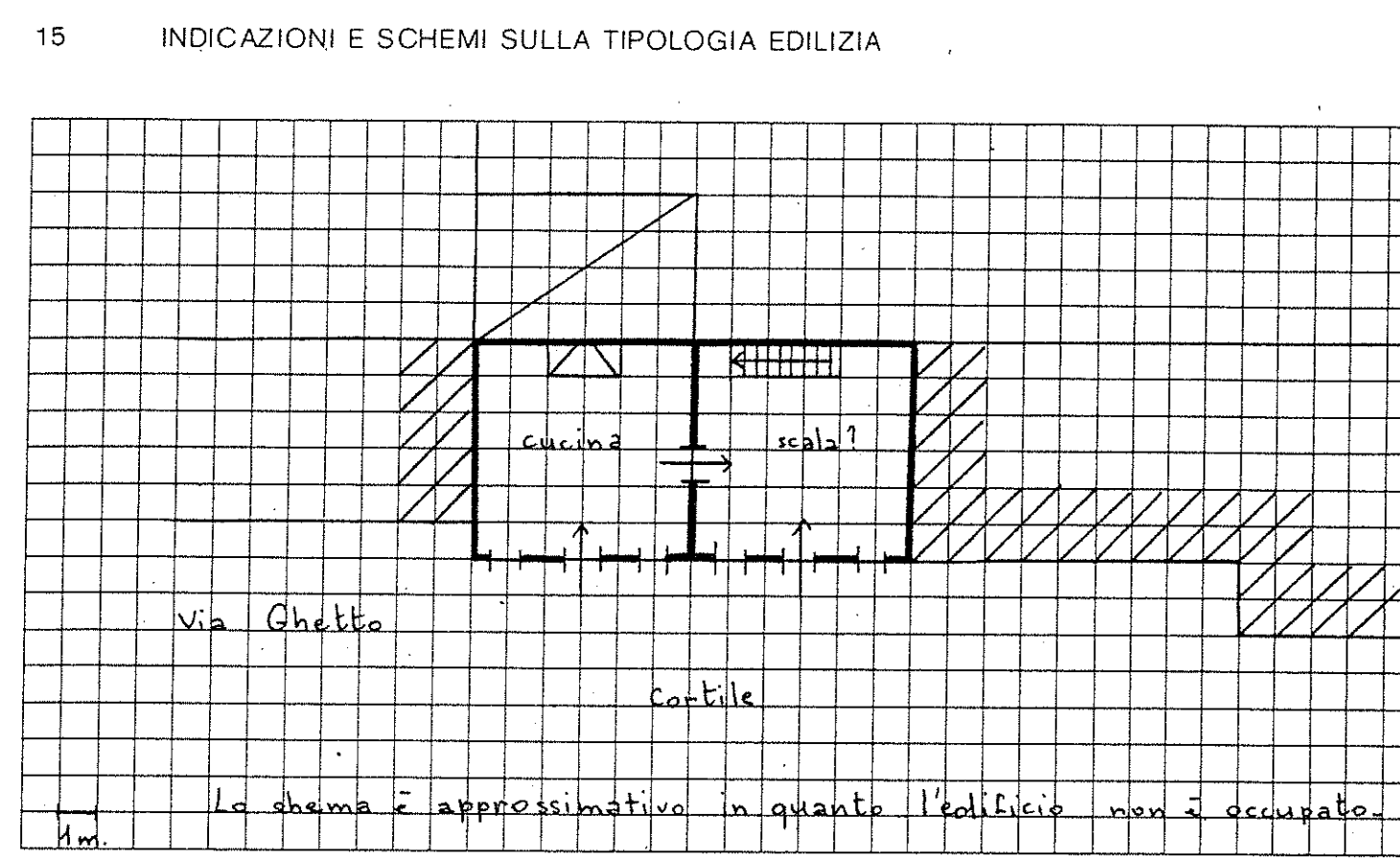
13.1	piano terra		X
13.2	piano primo		X
13.3	piano secondo		
13.4	piano terzo		
13.5	altri piani		

14 UTILIZZI DIVERSI


14.1	industriale	addetti	calpestio	n.p.
14.2	artigianale			
14.3	commerciale			

15 ALLEGATI

15.1	doc. ARCHIVIO DI STATO	
15.2	" " COMUNALE	
15.3	" fotografica	
15.4	scheda socio-economica	
15.5	scheda tipologica	
15.6	altro	



16 DOCUMENTAZIONE FOTOGRAFICA



A = BUONO B = MEDIOCRE C = CATTIVO D = PESSIMO

Quartiere Fraz. di Gargagnago

Isolato N. 3

Via Ghetto

SCHEDA EDILIZIA N. 103-104

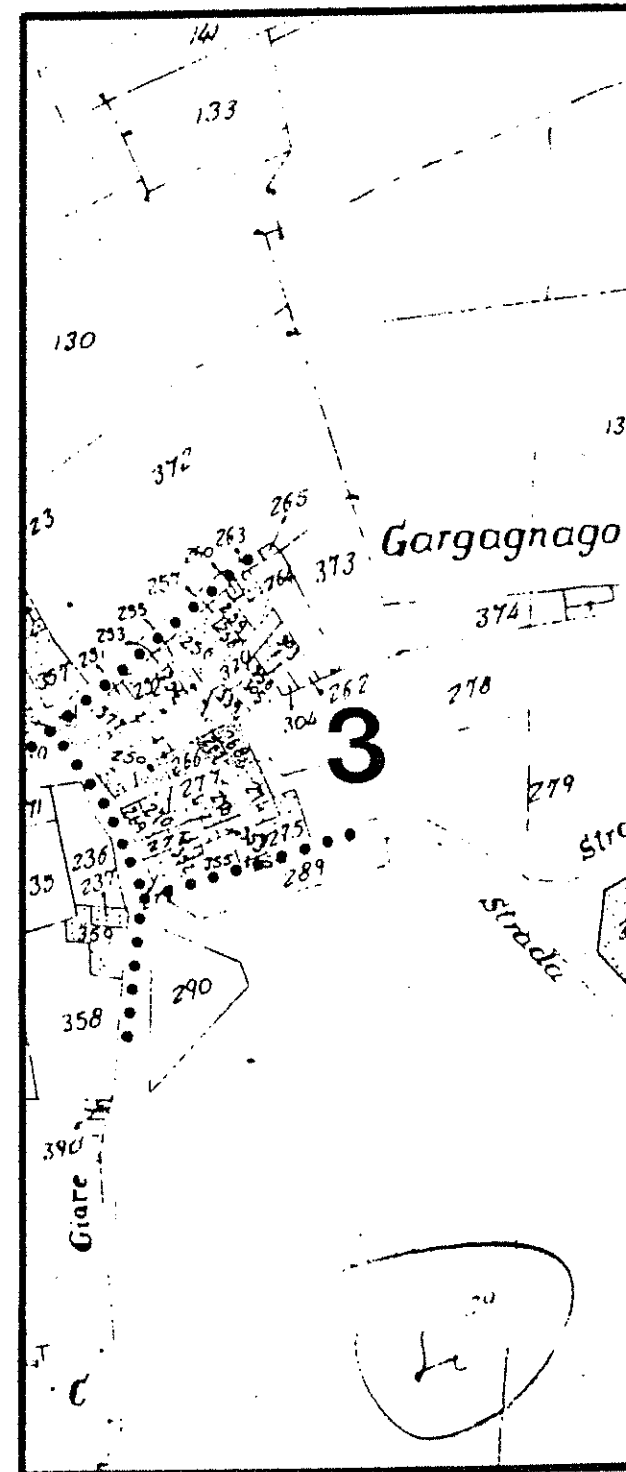
N. C. E. U. Partita

Mappale

C. T. Sez. B F. 15 Mapp. 267-268

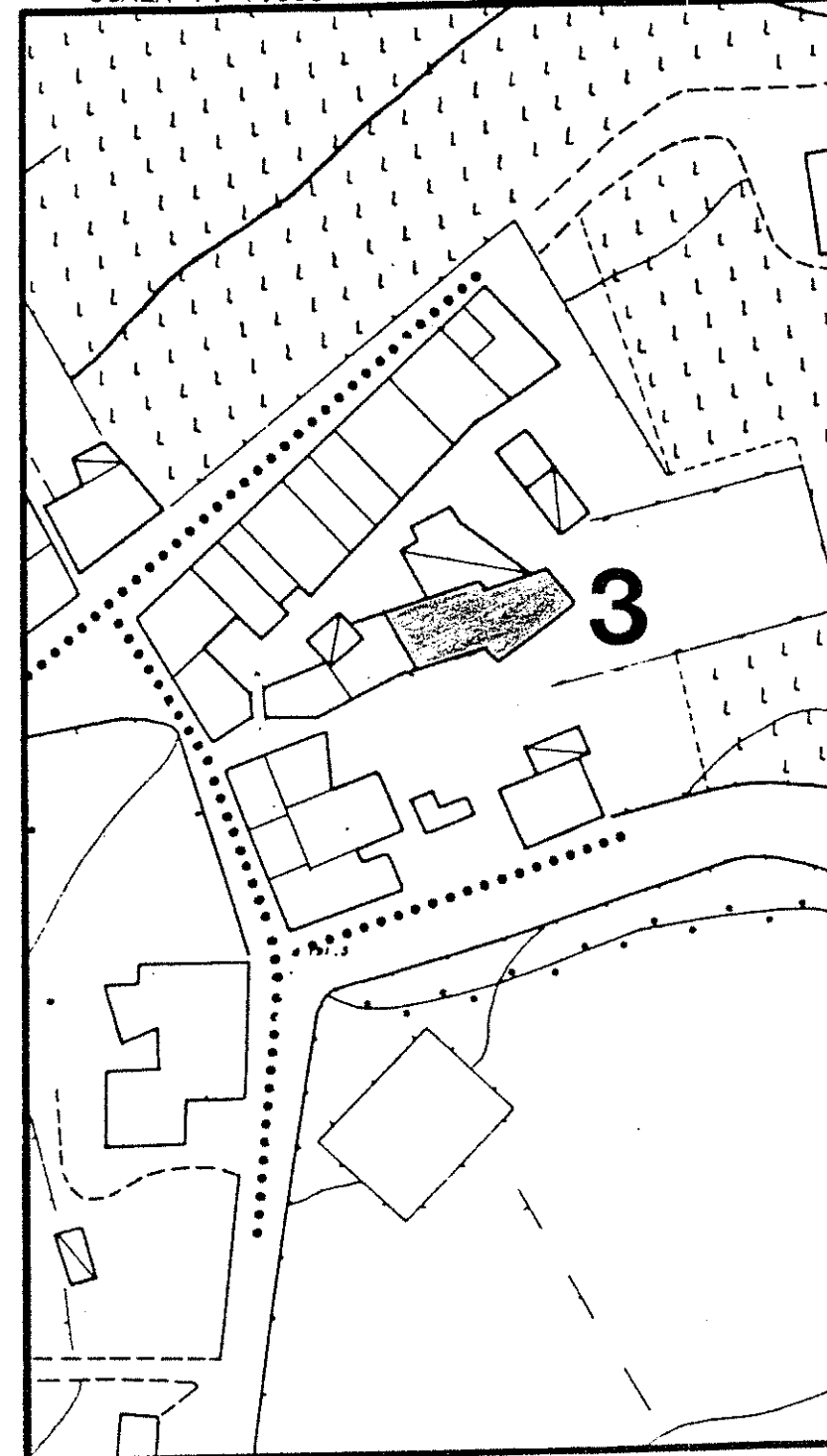
CATASTO

SCALA 1: 2.000



AEROFOTOGRAMMETRIA

SCALA 1: 1.000



1 DATI PARAMETRICI E FUNZIONALI

1.1	area fondiaria	mq.				
1.2	superficie coperta	mq.		170		
1.3	n. piani			2		
1.4	h in gronda	m.		650		
1.5	volume	mc.		1100		
1.6	densità edilizia	mc./mq.				

2 APPROVVIGIONAMENTO

2.1	energia elettrica	si	no
		X	
2.2	gas		X
2.3	acqua	X	
2.4	pozzo		X

3 SMALTIMENTO

3.1	rete fognaria	si	no
3.2	pozzo nero		
3.3	dispersione		
3.4	fossa biologica		

4 PRESENZA DELL'IMPIANTO AL CATASTO

4.1	18	si	no
4.2	18		X
4.3	19	X	

5 VINCOLI

5.1	esistenti L. 1089/39	
5.2	" L. 1497/39	
5.3	" L. 765/67	
5.4	di progetto	

6 INTERVENTI SUCCESSIVI

6.1	ristrutturazioni	si	no
		X	
6.2	restauri		X

7 PROPRIETA

7.1	ente pubblico	
7.2	ente religioso	
7.3	società immobiliari	
7.4	condominio	
7.5	personale	X
7.6	altro	

8 DESTINAZIONE D'USO PREVALENTE

8.1	originaria	Residenza	
8.2	attuale	Residenza + Bar ora chiuso	
		compatibile	
		non compatibile	

9 DESTINAZIONE D'USO

9.1	residenza	PT	P1	AP
			X	
9.2	artigianato			
9.3	industria			
9.4	commercio			
9.5	uffici			
9.6	esercizi pubblici	X		
9.7	enti - associazioni			
9.8	magazzini			
9.9	uso pubblico			
9.10	altro uso			

10 DESTINAZIONE SUPERFICI SCOPERTE

10.1	cortili		
10.2	giardini		
10.3	parcheggi		
10.4	altro rustico	X	

11 STATO DI CONSERVAZIONE

11.1	strutture orizzontali	A	B	C	D
		X			
11.2	strutture verticali		X		
11.3	coperture		X		
11.4	gronde - pluviali		X		
11.5	intonaci		X		
11.6	serramenti		X		
11.7	altro				

12 SPAZI COMUNI COPERTI

12.1	atri e corridoi	A	B	C	D
12.2	scale				

13 UTILIZZO ABITAZIONI n

13.1	piano terra	2	
13.2	piano primo	X	
13.3	piano secondo		
13.4	piano terzo		
13.5	altri piani		


14 UTILIZZI DIVERSI

14.1	industriale	addetti	calpestio	n.p.
14.2	artigianale			
14.3	commerciale			

15 ALLEGATI

15.1	doc. ARCHIVIO DI STATO	
15.2	" " COMUNALE	
15.3	" fotografica	
15.4	scheda socio-economica	
15.5	scheda tipologica	
15.6	altro	

15 INDICAZIONI E SCHEMI SULLA TIPOLOGIA EDILIZIA



16 DOCUMENTAZIONE FOTOGRAFICA



A = BUONO

B = MEDIOCRE

C = CATTIVO

D = PESSIMO

Quartiere Fraz. di Gargagnago

Isolato N. 3

Via Ronco n° 11

SCHEDA EDILIZIA N. 105

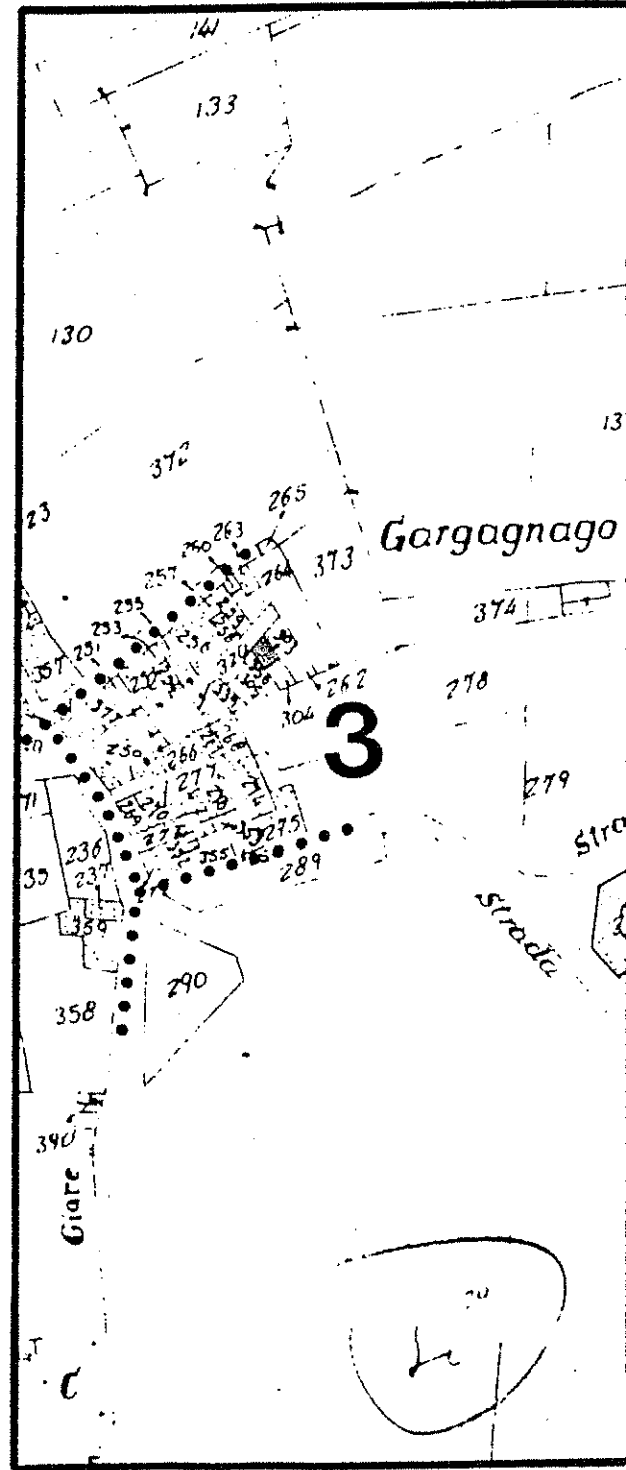
N. C. E. U. Partita

Mappale

C. T. Sez. B F. 15° Mapp. 303

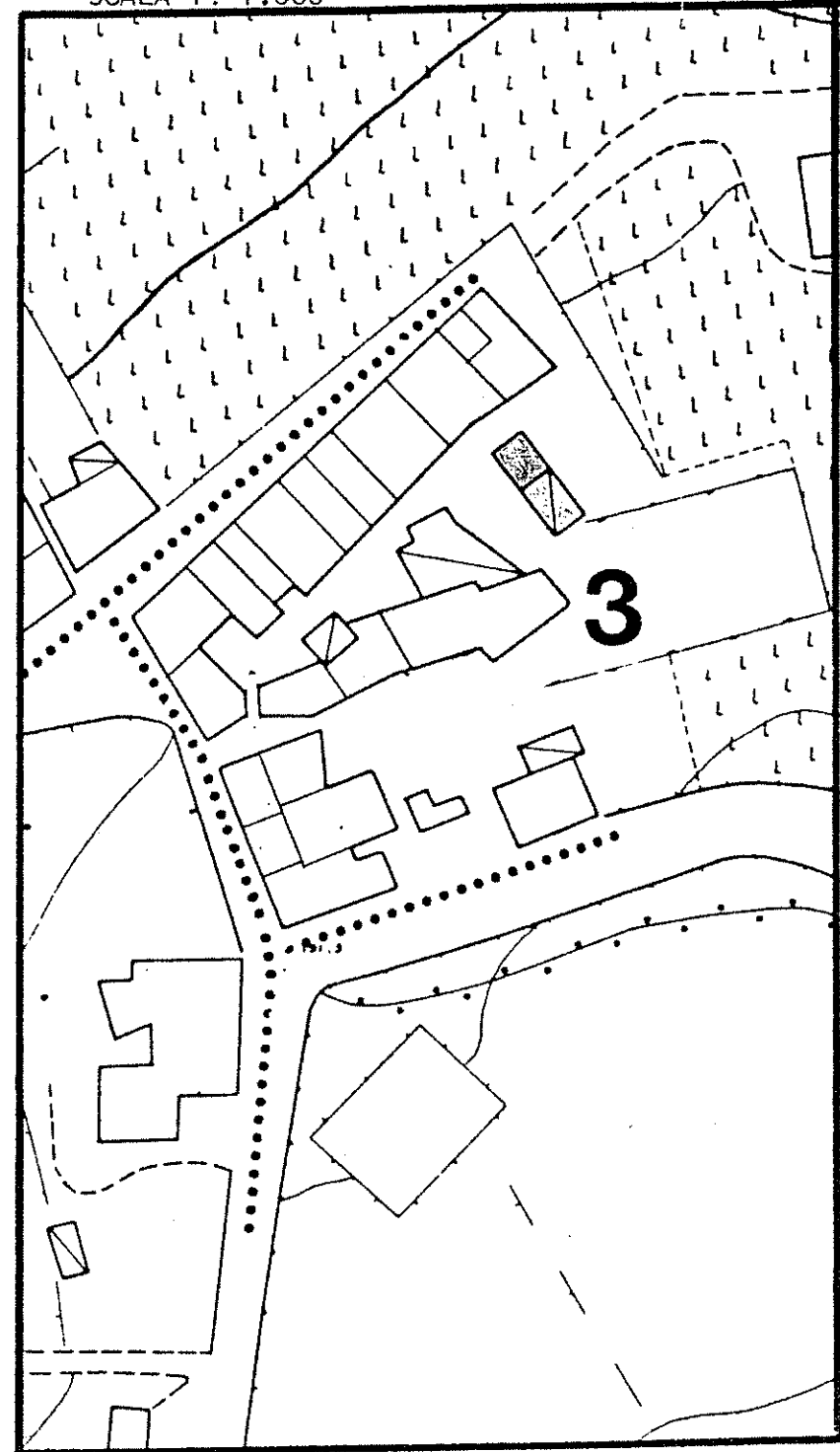
CATASTO

SCALA 1: 2.000



AEROFOTOGRAMMETRIA

SCALA 1: 1.000



Quartiere Fraz. di Gargagnano

Isolato N. 3

Via Lavelli n° 6

SCHEDA EDILIZIA N. 107

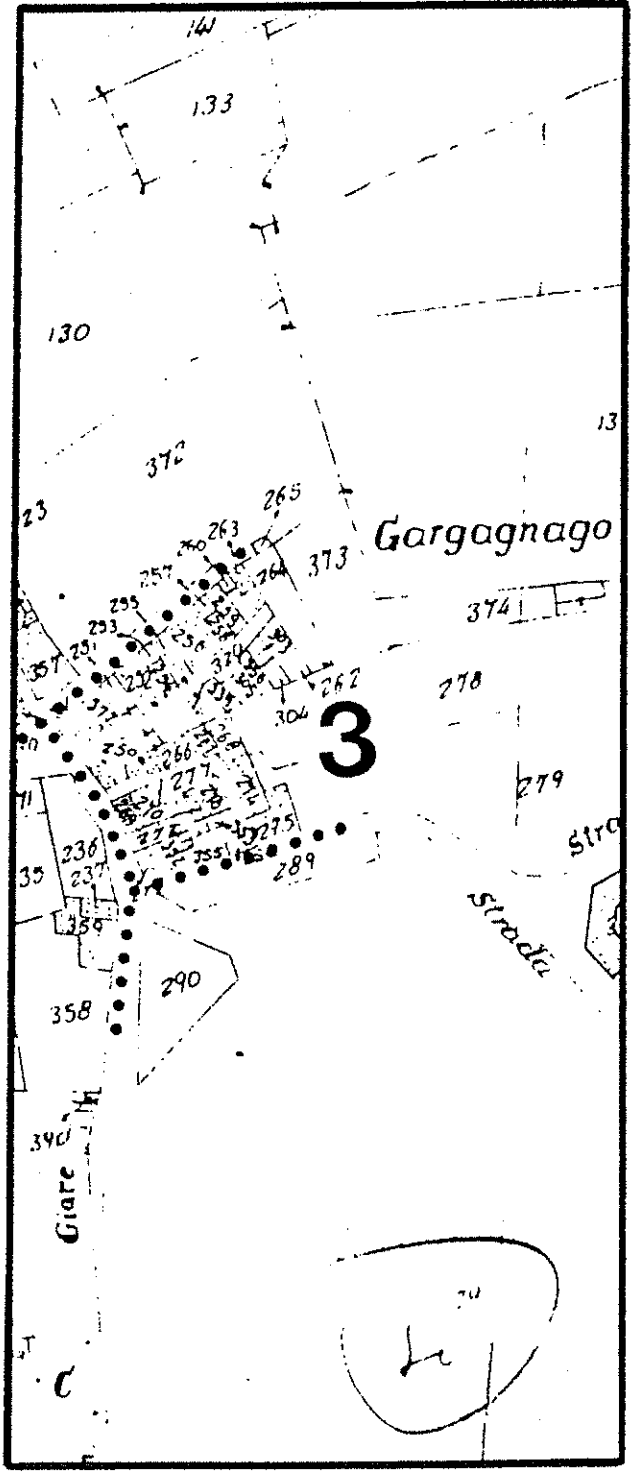
N. C. E. U. Partita

Mappale

C. T. Sez. B F. 15° Mapp. 269 parte

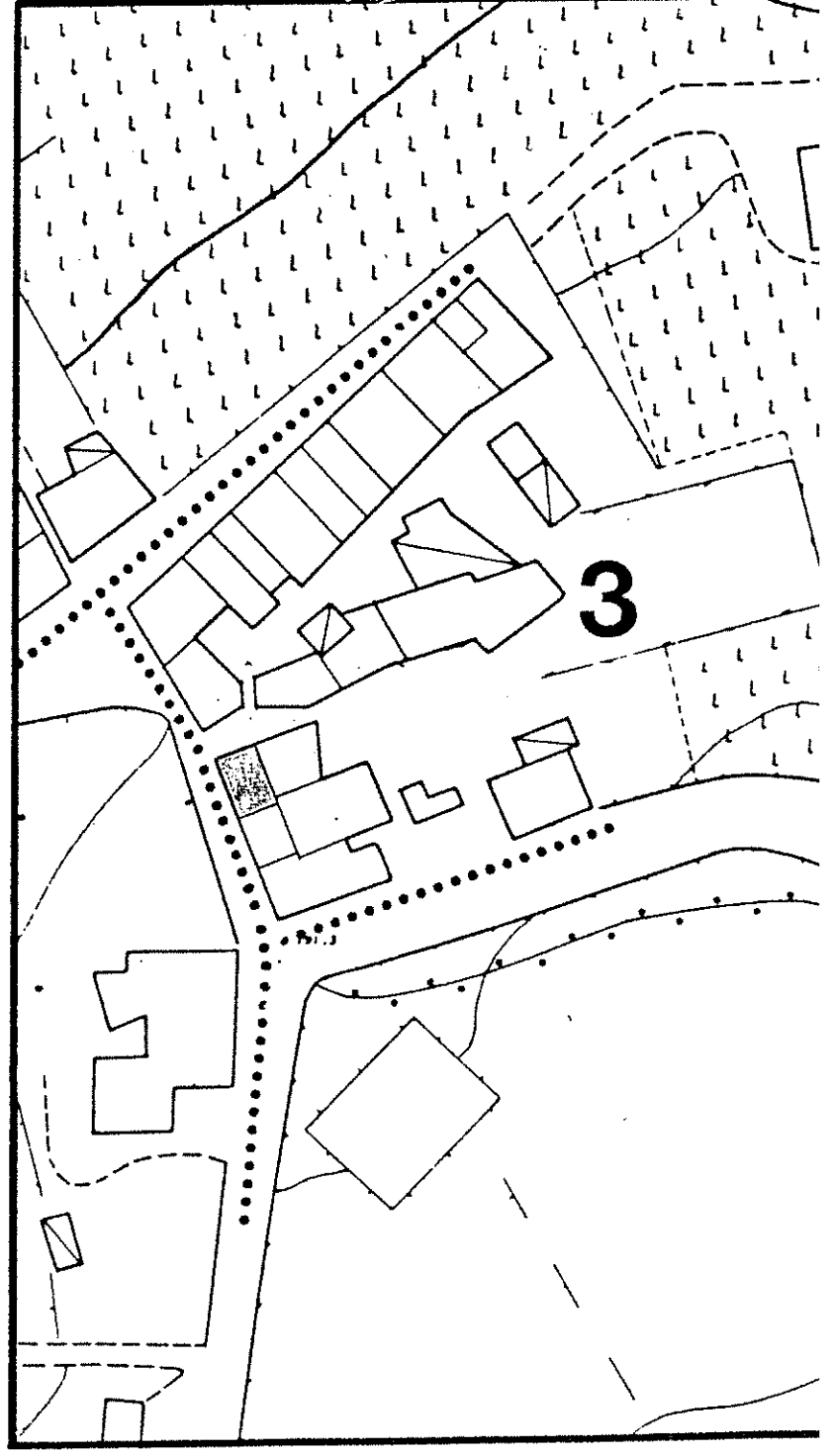
CATASTO

SCALA 1: 2.000



AEROFOTOGRAMMETRIA

SCALA 1: 1.000



1 DATI PARAMETRICI E FUNZIONALI

1.1	area fondiaria	mq.				
1.2	superficie coperta	mq.		40		
1.3	n. piani		3 + soffitto			
1.4	h in gronda	m.		10		
1.5	volume	mc.		400		
1.6	densità edilizia	mc./mq.				

2 APPROVVIGIONAMENTO

2.1	energia elettrica	si	no
2.2	gas	<input checked="" type="checkbox"/>	<input checked="" type="checkbox"/>
2.3	acqua	<input checked="" type="checkbox"/>	<input type="checkbox"/>
2.4	pozzo	<input type="checkbox"/>	<input checked="" type="checkbox"/>

3 SMALTIMENTO

3.1	rete fognaria	si	no
3.2	pozzo nero	<input type="checkbox"/>	<input type="checkbox"/>
3.3	dispersione	<input type="checkbox"/>	<input type="checkbox"/>
3.4	fossa biologica	<input type="checkbox"/>	<input type="checkbox"/>

4 PRESENZA DELL'IMPIANTO AL CATASTO

4.1	18	si	no
4.2	18	<input checked="" type="checkbox"/>	<input type="checkbox"/>
4.3	19	<input checked="" type="checkbox"/>	<input type="checkbox"/>

5 VINCOLI

5.1	esistenti L. 1089/39	<input type="checkbox"/>
5.2	" L. 1497/39	<input type="checkbox"/>
5.3	" L. 765/67	<input type="checkbox"/>
5.4	di progetto	<input type="checkbox"/>

6 INTERVENTI SUCCESSIVI

6.1	ristrutturazioni	si	no
6.2	restauri	<input type="checkbox"/>	<input checked="" type="checkbox"/>

7 PROPRIETÀ

7.1	ente pubblico	<input type="checkbox"/>
7.2	ente religioso	<input type="checkbox"/>
7.3	società immobiliari	<input type="checkbox"/>
7.4	condominio	<input type="checkbox"/>
7.5	personale	<input checked="" type="checkbox"/>
7.6	altro	<input type="checkbox"/>

8 DESTINAZIONE D'USO PREVALENTE

8.1	originaria	Residenza	<input type="checkbox"/>
8.2	attuale	Deposito	<input type="checkbox"/>
	compatibile		<input type="checkbox"/>
	non compatibile		<input type="checkbox"/>

9 DESTINAZIONE D'USO

9.1	residenza	PT	P1	AP
9.2	artigianato	<input type="checkbox"/>	<input checked="" type="checkbox"/>	<input checked="" type="checkbox"/>
9.3	industria	<input type="checkbox"/>	<input type="checkbox"/>	<input type="checkbox"/>
9.4	commercio	<input type="checkbox"/>	<input type="checkbox"/>	<input type="checkbox"/>
9.5	uffici	<input type="checkbox"/>	<input type="checkbox"/>	<input type="checkbox"/>
9.6	esercizi pubblici	<input type="checkbox"/>	<input type="checkbox"/>	<input type="checkbox"/>
9.7	enti - associazioni	<input type="checkbox"/>	<input type="checkbox"/>	<input type="checkbox"/>
9.8	magazzini	<input type="checkbox"/>	<input type="checkbox"/>	<input type="checkbox"/>
9.9	uso pubblico	<input type="checkbox"/>	<input type="checkbox"/>	<input type="checkbox"/>
9.10	altro uso	<input checked="" type="checkbox"/>	<input type="checkbox"/>	<input type="checkbox"/>

10 DESTINAZIONE SUPERFICI SCOPERTE

10.1	cortili	mq.
10.2	giardini	<input type="checkbox"/>
10.3	parcheggi	<input type="checkbox"/>
10.4	altro	<input type="checkbox"/>

11 STATO DI CONSERVAZIONE

11.1	strutture orizzontali	A	B	C	D
11.2	strutture verticali	<input checked="" type="checkbox"/>	<input type="checkbox"/>	<input type="checkbox"/>	<input type="checkbox"/>
11.3	coperture	<input checked="" type="checkbox"/>	<input type="checkbox"/>	<input type="checkbox"/>	<input type="checkbox"/>
11.4	gronde - pluviali	<input type="checkbox"/>	<input type="checkbox"/>	<input type="checkbox"/>	<input type="checkbox"/>
11.5	intonaci	<input type="checkbox"/>	<input checked="" type="checkbox"/>	<input type="checkbox"/>	<input type="checkbox"/>
11.6	serramenti	<input type="checkbox"/>	<input checked="" type="checkbox"/>	<input type="checkbox"/>	<input type="checkbox"/>
11.7	altro	<input type="checkbox"/>	<input type="checkbox"/>	<input type="checkbox"/>	<input type="checkbox"/>

12 SPAZI COMUNI COPERTI

12.1	atri e corridoi	A	B	C	D
12.2	scale	<input type="checkbox"/>	<input type="checkbox"/>	<input type="checkbox"/>	<input type="checkbox"/>

13 UTILIZZO ABITAZIONI

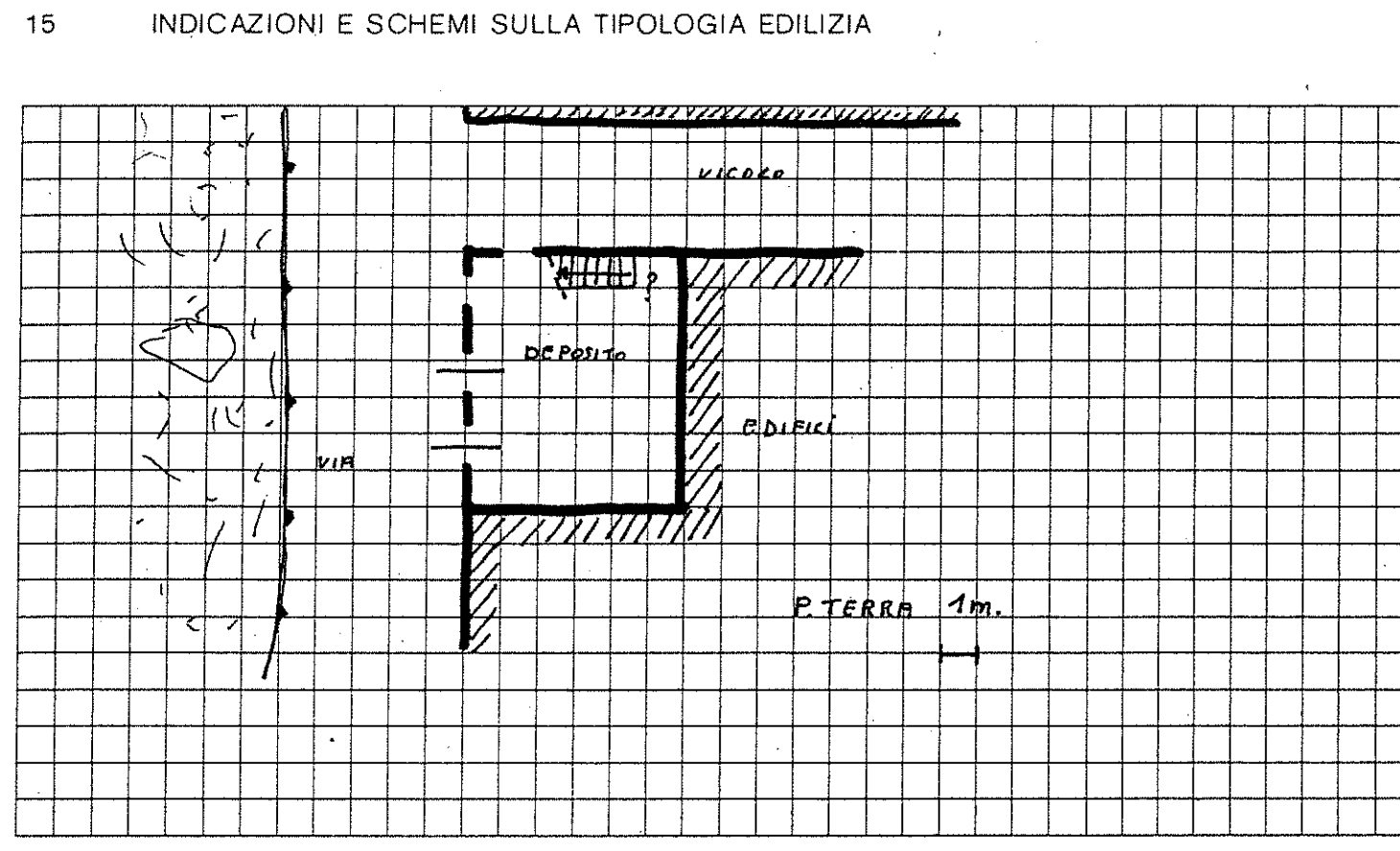
13.1	piano terra	occ.	non occ.
13.2	piano primo	<input type="checkbox"/>	<input checked="" type="checkbox"/>
13.3	piano secondo	<input type="checkbox"/>	<input checked="" type="checkbox"/>
13.4	piano terzo	<input type="checkbox"/>	<input type="checkbox"/>
13.5	altri piani	<input type="checkbox"/>	<input type="checkbox"/>

14 UTILIZZI DIVERSI

14.1	industriale	addetti	calpestio	n.p.
14.2	artigianale	<input type="checkbox"/>	<input type="checkbox"/>	<input type="checkbox"/>
14.3	commerciale	<input type="checkbox"/>	<input type="checkbox"/>	<input type="checkbox"/>

15 ALLEGATI

15.1	doc. ARCHIVIO DI STATO	<input type="checkbox"/>
15.2	" " COMUNALE	<input type="checkbox"/>
15.3	" fotografica	<input type="checkbox"/>
15.4	scheda socio-economica	<input type="checkbox"/>
15.5	scheda tipologica	<input type="checkbox"/>
15.6	altro	<input type="checkbox"/>



16 DOCUMENTAZIONE FOTOGRAFICA



Quartiere Fraz. di Gargagnago

Isolato N. 3

Via Ghetto n. 5

SCHEDA EDILIZIA N. 108

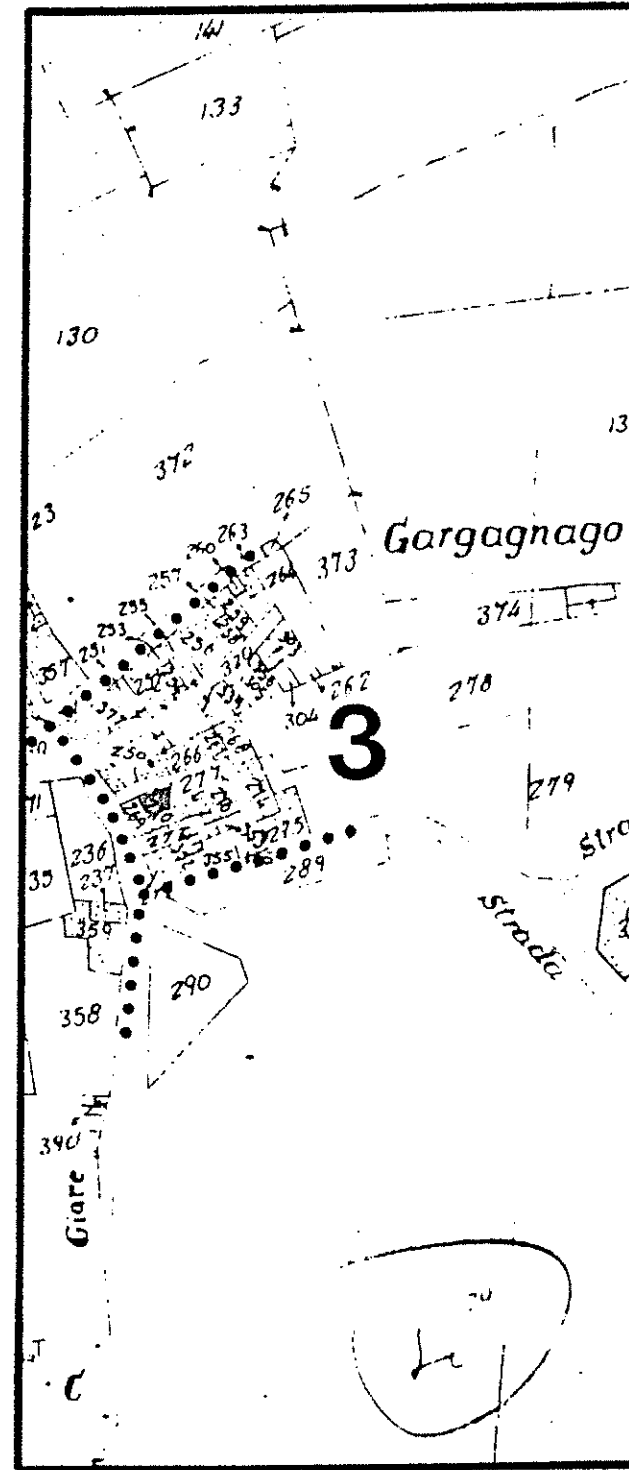
N. C. E. U. Partita

Mappale

C. T. Sez. B F. 15° Mapp. 270 parte

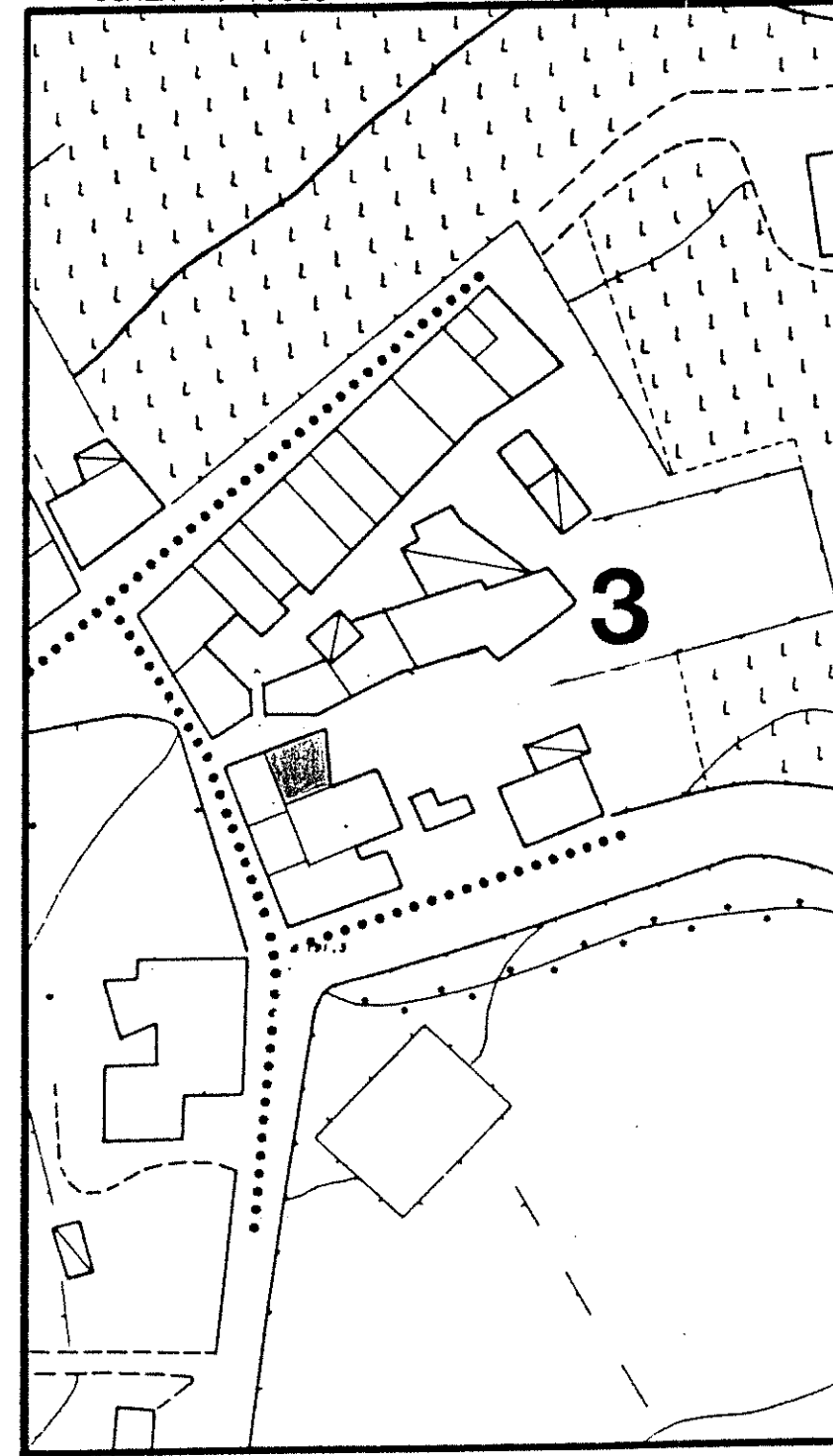
CATASTO

SCALA 1: 2.000



AEROFOTOGRAMMETRIA

SCALA 1: 1.000



1 DATI PARAMETRICI E FUNZIONALI

1.1	area fondiaria	mq.			
1.2	superficie coperta	mq.		60	
1.3	n. piani			2	
1.4	h in gronda	m.		6,00	
1.5	volume	mc.		360	
1.6	densità edilizia	mc./mq.			

2 APPROVVIGIONAMENTO

2.1	energia elettrica	si	no
2.2	gas	<input checked="" type="checkbox"/>	<input checked="" type="checkbox"/>
2.3	acqua	<input checked="" type="checkbox"/>	<input type="checkbox"/>
2.4	pozzo	<input type="checkbox"/>	<input checked="" type="checkbox"/>

3 SMALTIMENTO

3.1	rete fognaria	si	no
3.2	pozzo nero	<input type="checkbox"/>	<input type="checkbox"/>
3.3	dispersione	<input type="checkbox"/>	<input type="checkbox"/>
3.4	fossa biologica	<input type="checkbox"/>	<input type="checkbox"/>

4 PRESENZA DELL'IMPIANTO AL CATASTO

4.1	18	si	no
4.2	18	<input checked="" type="checkbox"/>	<input type="checkbox"/>
4.3	19	<input checked="" type="checkbox"/>	<input type="checkbox"/>

5 VINCOLI

5.1	esistenti L. 1089/39	<input type="checkbox"/>
5.2	" L. 1497/39	<input type="checkbox"/>
5.3	" L. 765/67	<input type="checkbox"/>
5.4	di progetto	<input type="checkbox"/>

6 INTERVENTI SUCCESSIVI

6.1	ristrutturazioni	si	no
6.2	restauri	<input type="checkbox"/>	<input checked="" type="checkbox"/>

7 PROPRIETÀ

7.1	ente pubblico	<input type="checkbox"/>
7.2	ente religioso	<input type="checkbox"/>
7.3	società immobiliari	<input type="checkbox"/>
7.4	condominio	<input type="checkbox"/>
7.5	personale	<input checked="" type="checkbox"/>
7.6	altro	<input type="checkbox"/>

8 DESTINAZIONE D'USO PREVALENTE

8.1	originaria	Residenza
8.2	attuale	Residenza
	compatibile	<input type="checkbox"/>
	non compatibile	<input type="checkbox"/>

9 DESTINAZIONE D'USO

9.1	residenza	PT	P1	AP
9.2	artigianato	<input checked="" type="checkbox"/>	<input checked="" type="checkbox"/>	<input type="checkbox"/>
9.3	industria	<input type="checkbox"/>	<input type="checkbox"/>	<input type="checkbox"/>
9.4	commercio	<input type="checkbox"/>	<input type="checkbox"/>	<input type="checkbox"/>
9.5	uffici	<input type="checkbox"/>	<input type="checkbox"/>	<input type="checkbox"/>
9.6	esercizi pubblici	<input type="checkbox"/>	<input type="checkbox"/>	<input type="checkbox"/>
9.7	enti - associazioni	<input type="checkbox"/>	<input type="checkbox"/>	<input type="checkbox"/>
9.8	magazzini	<input type="checkbox"/>	<input type="checkbox"/>	<input type="checkbox"/>
9.9	uso pubblico	<input type="checkbox"/>	<input type="checkbox"/>	<input type="checkbox"/>
9.10	altro uso	<input type="checkbox"/>	<input type="checkbox"/>	<input type="checkbox"/>

10 DESTINAZIONE SUPERFICI SCOPERTE

10.1	cortili	<input checked="" type="checkbox"/>
10.2	giardini	<input type="checkbox"/>
10.3	parcheggi	<input type="checkbox"/>
10.4	altro	<input type="checkbox"/>

11 STATO DI CONSERVAZIONE

11.1	strutture orizzontali	A	B	C	D
11.2	strutture verticali		<input checked="" type="checkbox"/>		
11.3	coperture		<input checked="" type="checkbox"/>		
11.4	gronde - pluviali		<input checked="" type="checkbox"/>		
11.5	intonaci		<input checked="" type="checkbox"/>		
11.6	serramenti			<input checked="" type="checkbox"/>	
11.7	altro				

12 SPAZI COMUNI COPERTI

12.1	atri e corridoi	A	B	C	D
12.2	scale	<input type="checkbox"/>	<input type="checkbox"/>	<input type="checkbox"/>	<input type="checkbox"/>

13 UTILIZZO ABITAZIONI

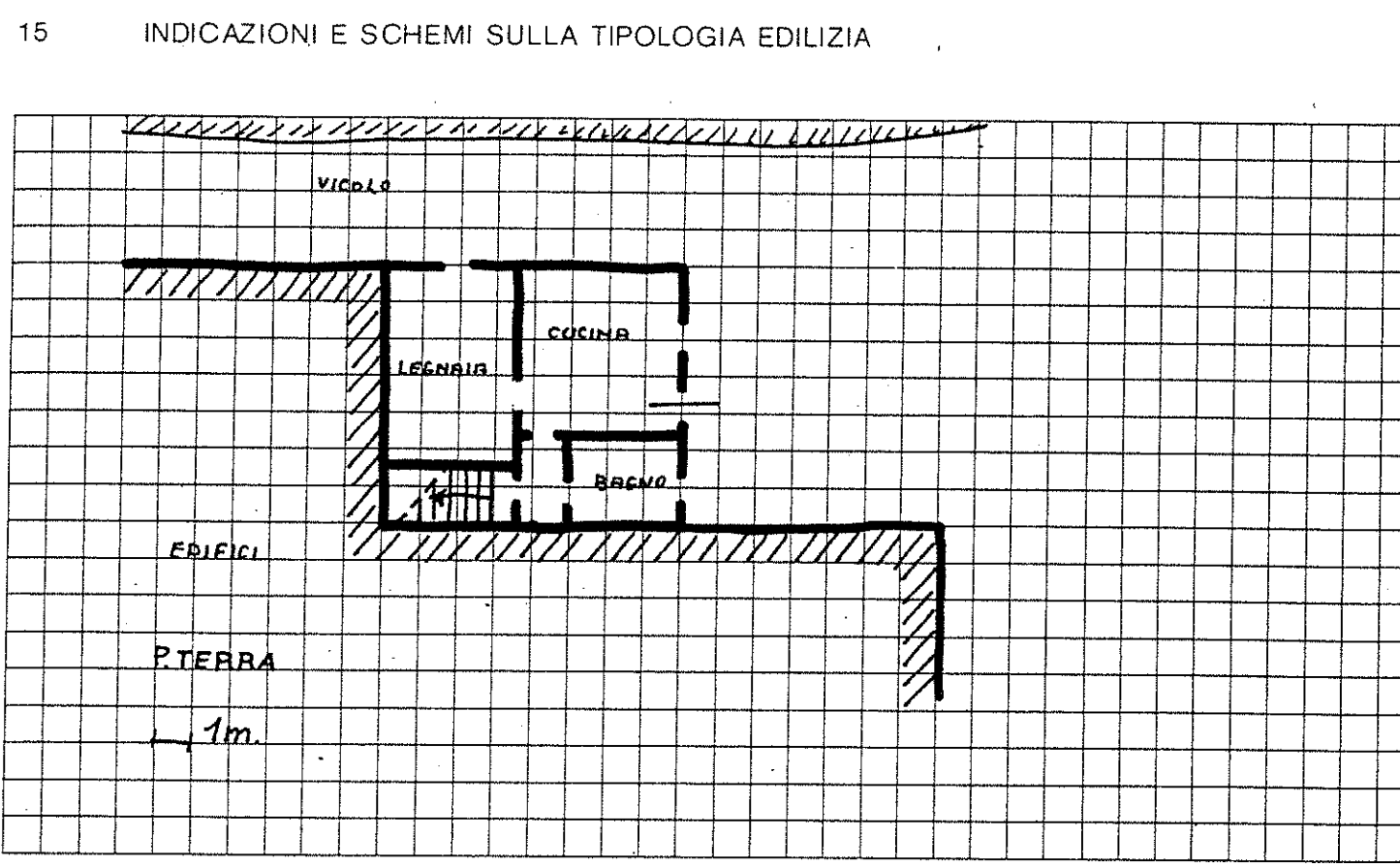
13.1	piano terra	<input checked="" type="checkbox"/>	occ.	non occ.
13.2	piano primo	<input checked="" type="checkbox"/>		
13.3	piano secondo	<input type="checkbox"/>		
13.4	piano terzo	<input type="checkbox"/>		
13.5	altri piani	<input type="checkbox"/>		

14 UTILIZZI DIVERSI

14.1	industriale	addetti	calpestio	n.p.
14.2	artigianale	<input type="checkbox"/>	<input type="checkbox"/>	<input type="checkbox"/>
14.3	commerciale	<input type="checkbox"/>	<input type="checkbox"/>	<input type="checkbox"/>

15 ALLEGATI

15.1	doc. ARCHIVIO DI STATO	<input type="checkbox"/>
15.2	" " COMUNALE	<input type="checkbox"/>
15.3	" fotografica	<input type="checkbox"/>
15.4	scheda socio - economica	<input type="checkbox"/>
15.5	scheda tipologica	<input type="checkbox"/>
15.6	altro	<input type="checkbox"/>

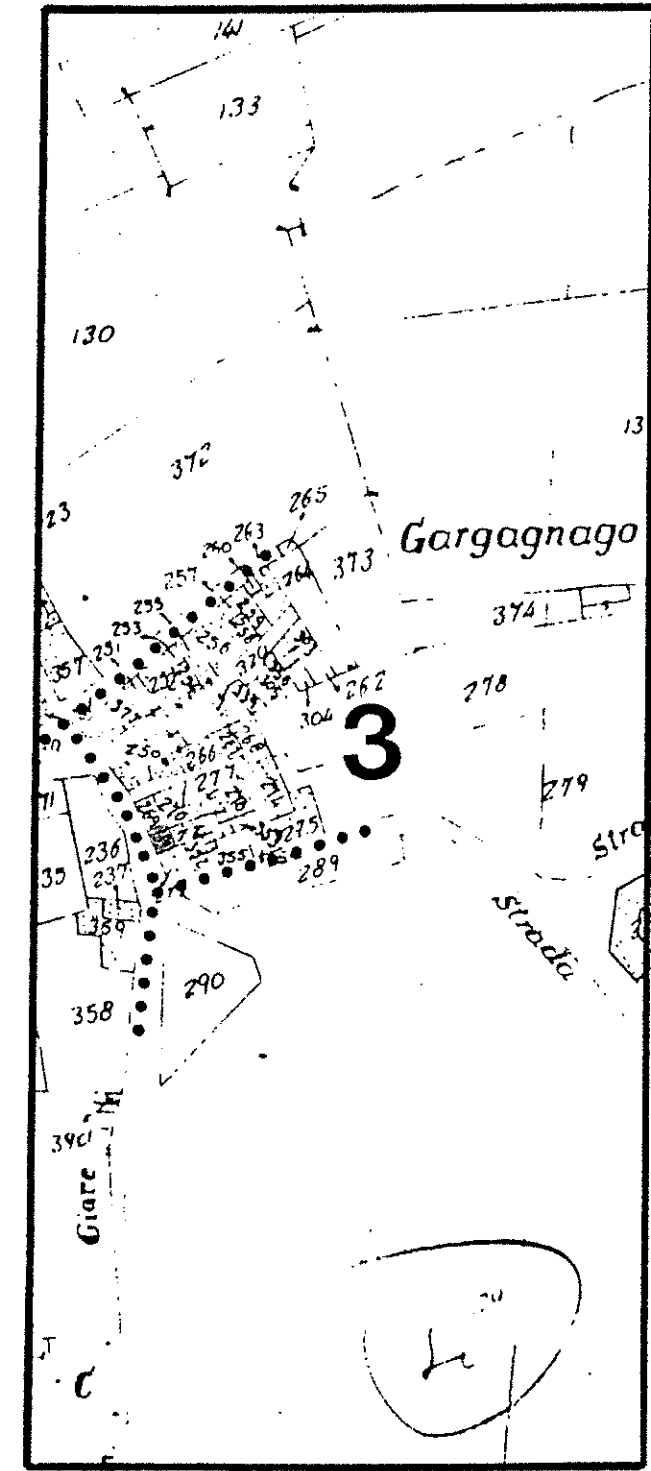


A = BUONO B = MEDIOCRE C = CATTIVO D = PESSIMO

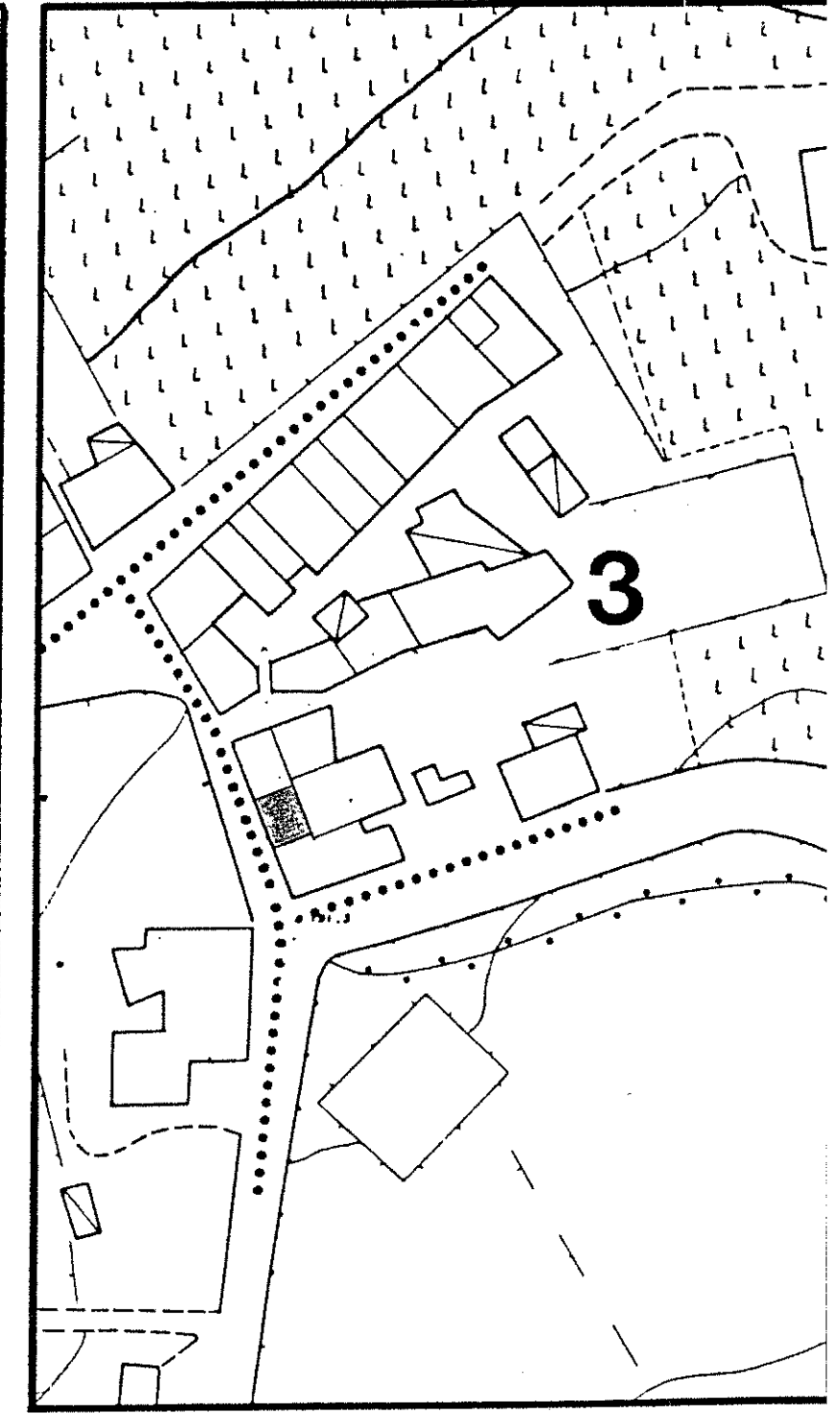
Quartiere Fraz. di Gargagnago
Isolato N. 3
Via Lavelli n° 6

SCHEDA EDILIZIA N. 109
N. C. E. U. Partita
Mappale
C. T. Sez. B F. 15° Mapp. 26. Parte - 25

CATASTO
SCALA 1: 2.000



AEROFOTOGRAMMETRIA
SCALA 1: 1.000



1 DATI PARAMETRICI E FUNZIONALI

1.1	area fondiaria	mq.				
1.2	superficie coperta	mq.		35		
1.3	n. piani		3+soffitta			
1.4	h in gronda	m.	800			
1.5	volume	mc.	315			
1.6	densità edilizia	mc./mq.				

2 APPROVVIGIONAMENTO

2.1	energia elettrica	si	no
2.2	gas	X	X
2.3	acqua	X	
2.4	pozzo		X

3 SMALTIMENTO

3.1	rete fognaria	si	no
3.2	pozzo nero		
3.3	dispersione		
3.4	fossa biologica		

4 PRESENZA DELL'IMPIANTO AL CATASTO

4.1	18	si	no
4.2	18	X	
4.3	19	X	

5 VINCOLI

5.1	esistenti L. 1089/39	
5.2	" L. 1497/39	
5.3	" L. 765/67	
5.4	di progetto	

6 INTERVENTI SUCCESSIVI

6.1	ristrutturazioni	si	no
6.2	restauri		X

7 PROPRIETÀ

7.1	ente pubblico	
7.2	ente religioso	
7.3	società immobiliari	
7.4	condominio	
7.5	personale	X
7.6	altro	

8 DESTINAZIONE D'USO PREVALENTE

8.1	originaria	Residenza
8.2	attuale	Residenza non occupata
	compatibile	
	non compatibile	

9 DESTINAZIONE D'USO

9.1	residenza	PT	P1	AP
9.2	artigianato		X	X
9.3	industria			
9.4	commercio			
9.5	uffici			
9.6	esercizi pubblici			
9.7	enti - associazioni			
9.8	magazzini			
9.9	uso pubblico			
9.10	altro uso	X		

10 DESTINAZIONE SUPERFICI SCOPERTE

10.1	cortili	
10.2	giardini	
10.3	parcheggi	
10.4	altro	

11 STATO DI CONSERVAZIONE

11.1	strutture orizzontali	A	B	C	D
11.2	strutture verticali		X		
11.3	coperture		X		
11.4	gronde - pluviali		X		
11.5	intonaci		X		
11.6	serramenti			X	
11.7	altro				

12 SPAZI COMUNI COPERTI

12.1	atri e corridoi	A	B	C	D
12.2	scale				

13 UTILIZZO ABITAZIONI

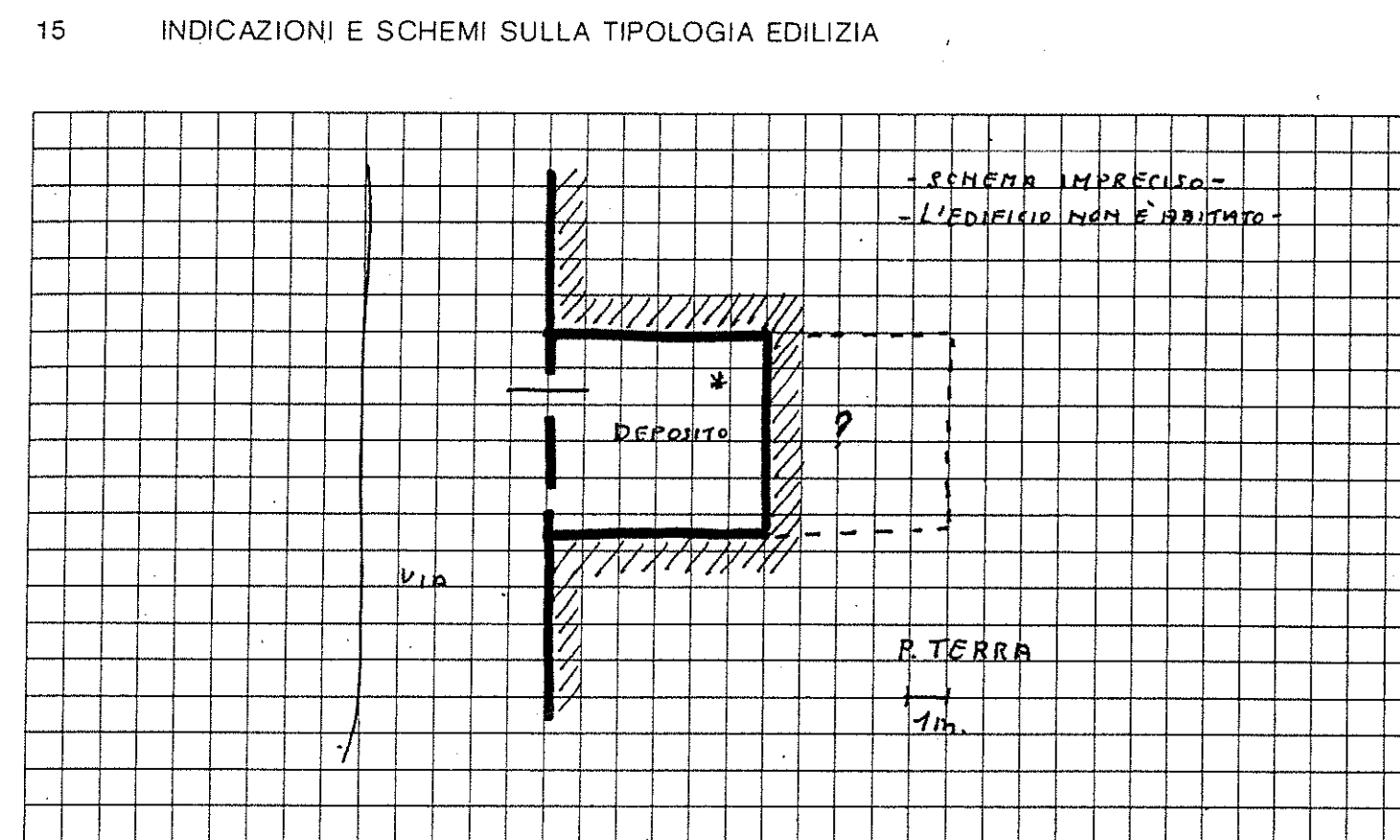
13.1	piano terra	occ.	non occ.
13.2	piano primo		1
13.3	piano secondo		X
13.4	piano terzo		X
13.5	altri piani		

14 UTILIZZI DIVERSI

14.1	industriale	addetti	calpestio	n.p.
14.2	artigianale			
14.3	commerciale			

15 ALLEGATI

15.1	doc. ARCHIVIO DI STATO	
15.2	" " COMUNALE	
15.3	" fotografica	
15.4	scheda socio - economica	
15.5	scheda tipologica	
15.6	altro	



16 DOCUMENTAZIONE FOTOGRAFICA



Quartiere Fraz di Gargagnago

Isolato N. 3

Via Ghetto n° 4

SCHEDA EDILIZIA N. 110 - 111

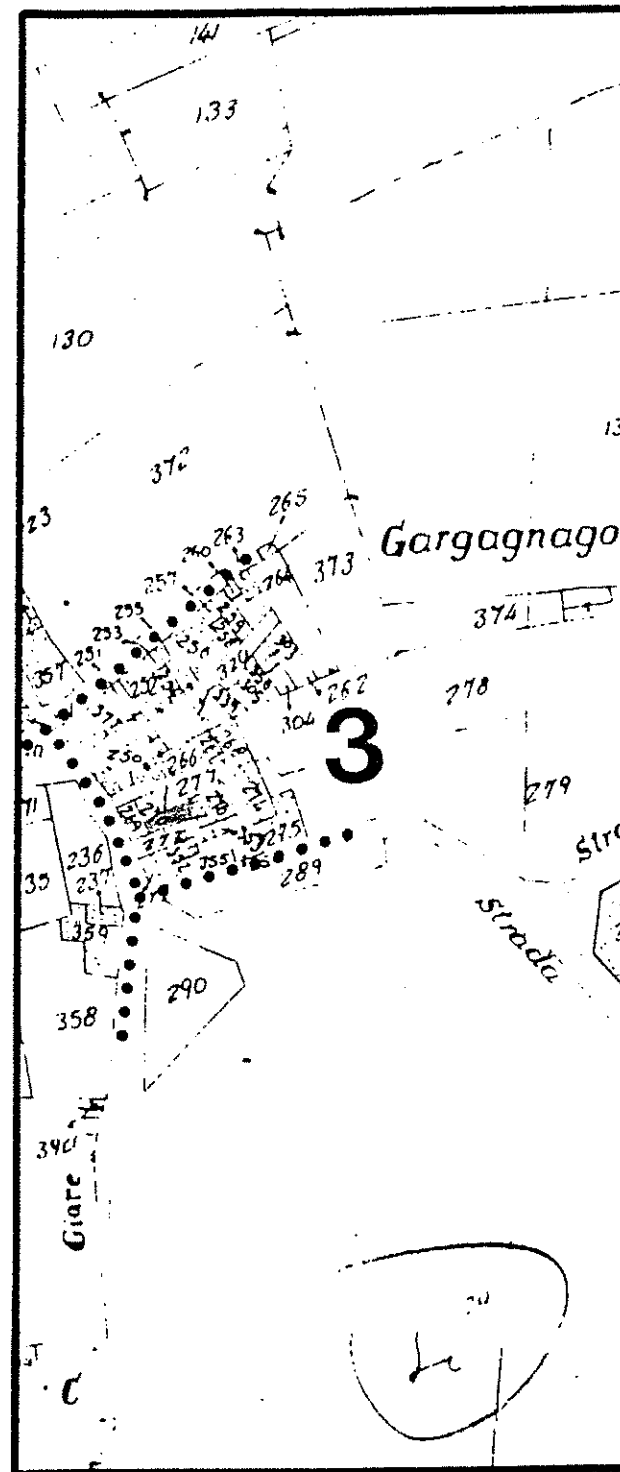
N.C.E.U. Partita

Mappale

C.T. Sez. B F. 15 Mapp. 270 parte

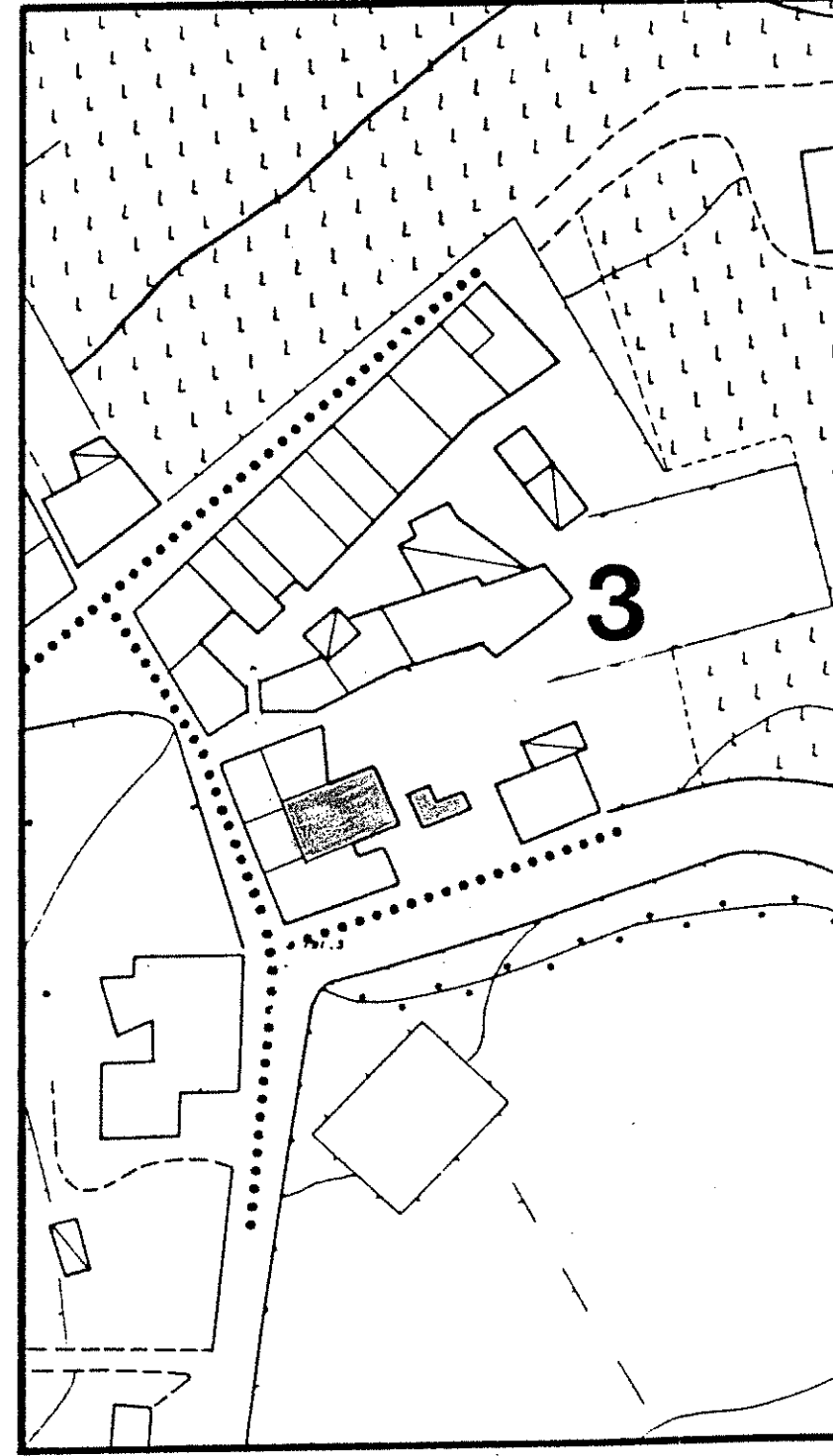
CATASTO

SCALA 1: 2.000



AEROFOTOGRAMMETRIA

SCALA 1: 1.000



1 DATI PARAMETRICI E FUNZIONALI

1.1	area fondiaria	mq.				
1.2	superficie coperta	mq.		70		
1.3	n. piani			2		
1.4	h in gronda	m.		6,00		
1.5	volume	mc.		420		
1.6	densità edilizia	mc./mq.				

2 APPROVVIGIONAMENTO

2.1	energia elettrica	si	no
2.2	gas	<input checked="" type="checkbox"/>	<input checked="" type="checkbox"/>
2.3	acqua	<input checked="" type="checkbox"/>	<input checked="" type="checkbox"/>
2.4	pozzo	<input type="checkbox"/>	<input checked="" type="checkbox"/>

3 SMALTIMENTO

3.1	rete fognaria	si	no
3.2	pozzo nero	<input type="checkbox"/>	<input type="checkbox"/>
3.3	dispersione	<input type="checkbox"/>	<input type="checkbox"/>
3.4	fossa biologica	<input type="checkbox"/>	<input type="checkbox"/>

4 PRESENZA DELL'IMPIANTO AL CATASTO

4.1	18	si	no
4.2	18	<input checked="" type="checkbox"/>	<input type="checkbox"/>
4.3	19	<input checked="" type="checkbox"/>	<input type="checkbox"/>

5 VINCOLI

5.1	esistenti L. 1089/39	<input type="checkbox"/>
5.2	" L. 1497/39	<input type="checkbox"/>
5.3	" L. 765/67	<input type="checkbox"/>
5.4	di progetto	<input type="checkbox"/>

6 INTERVENTI SUCCESSIVI

6.1	ristrutturazioni	si	no
6.2	restauri	<input type="checkbox"/>	<input checked="" type="checkbox"/>

7 PROPRIETÀ

7.1	ente pubblico	<input type="checkbox"/>
7.2	ente religioso	<input type="checkbox"/>
7.3	società immobiliari	<input type="checkbox"/>
7.4	condominio	<input type="checkbox"/>
7.5	personale	<input checked="" type="checkbox"/>
7.6	altro	<input type="checkbox"/>

8 DESTINAZIONE D'USO PREVALENTE

8.1	originaria	Residenza
8.2	attuale	Residenza
	compatibile	<input type="checkbox"/>
	non compatibile	<input type="checkbox"/>

9 DESTINAZIONE D'USO

9.1	residenza	PT	P1	AP
9.2	artigianato	<input checked="" type="checkbox"/>	<input checked="" type="checkbox"/>	<input type="checkbox"/>
9.3	industria	<input type="checkbox"/>	<input type="checkbox"/>	<input type="checkbox"/>
9.4	commercio	<input type="checkbox"/>	<input type="checkbox"/>	<input type="checkbox"/>
9.5	uffici	<input type="checkbox"/>	<input type="checkbox"/>	<input type="checkbox"/>
9.6	esercizi pubblici	<input type="checkbox"/>	<input type="checkbox"/>	<input type="checkbox"/>
9.7	enti - associazioni	<input type="checkbox"/>	<input type="checkbox"/>	<input type="checkbox"/>
9.8	magazzini	<input type="checkbox"/>	<input type="checkbox"/>	<input type="checkbox"/>
9.9	uso pubblico	<input type="checkbox"/>	<input type="checkbox"/>	<input type="checkbox"/>
9.10	altro uso	<input type="checkbox"/>	<input type="checkbox"/>	<input type="checkbox"/>

10 DESTINAZIONE SUPERFICI SCOPERTE

10.1	cortili	<input checked="" type="checkbox"/>	<input type="checkbox"/>
10.2	giardini	<input type="checkbox"/>	<input type="checkbox"/>
10.3	parcheggi	<input type="checkbox"/>	<input type="checkbox"/>
10.4	altro rustico	<input checked="" type="checkbox"/>	<input type="checkbox"/>

11 STATO DI CONSERVAZIONE

11.1	strutture orizzontali	A	B	C	D
11.2	strutture verticali	<input checked="" type="checkbox"/>	<input checked="" type="checkbox"/>	<input type="checkbox"/>	<input type="checkbox"/>
11.3	coperture	<input type="checkbox"/>	<input checked="" type="checkbox"/>	<input type="checkbox"/>	<input type="checkbox"/>
11.4	gronde - pluviali	<input checked="" type="checkbox"/>	<input type="checkbox"/>	<input type="checkbox"/>	<input type="checkbox"/>
11.5	intonaci	<input type="checkbox"/>	<input checked="" type="checkbox"/>	<input checked="" type="checkbox"/>	<input type="checkbox"/>
11.6	serramenti	<input type="checkbox"/>	<input checked="" type="checkbox"/>	<input checked="" type="checkbox"/>	<input type="checkbox"/>
11.7	altro	<input type="checkbox"/>	<input type="checkbox"/>	<input type="checkbox"/>	<input type="checkbox"/>

12 SPAZI COMUNI COPERTI

12.1	atri e corridoi	A	B	C	D
12.2	scale	<input type="checkbox"/>	<input type="checkbox"/>	<input type="checkbox"/>	<input type="checkbox"/>

13 UTILIZZO ABITAZIONI


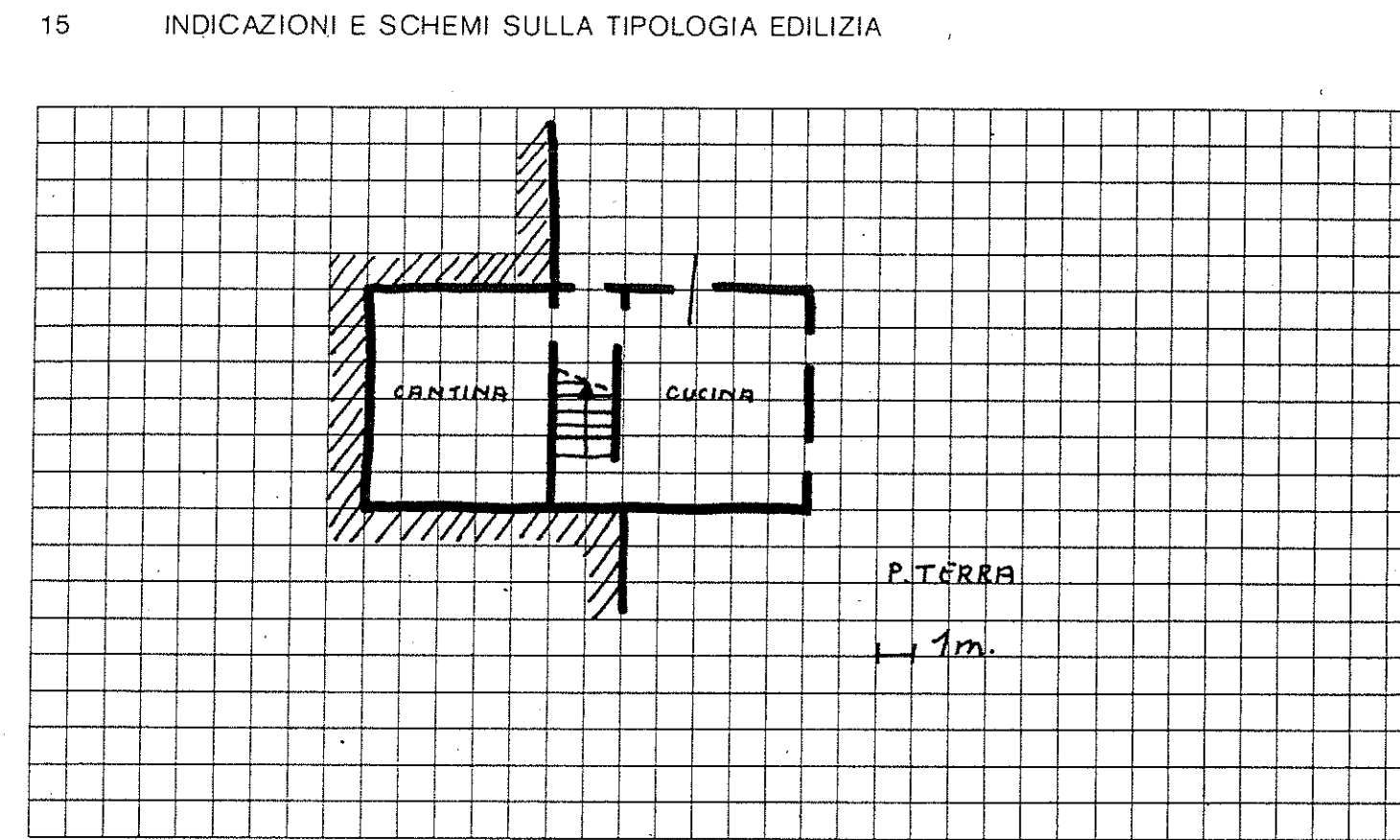
13.1	piano terra	1	<input type="checkbox"/>
13.2	piano primo	<input checked="" type="checkbox"/>	<input type="checkbox"/>
13.3	piano secondo	<input checked="" type="checkbox"/>	<input type="checkbox"/>
13.4	piano terzo	<input type="checkbox"/>	<input type="checkbox"/>
13.5	altri piani	<input type="checkbox"/>	<input type="checkbox"/>

14 UTILIZZI DIVERSI

14.1	industriale	addetti	calpestio	n.p.
14.2	artigianale	<input type="checkbox"/>	<input type="checkbox"/>	<input type="checkbox"/>
14.3	commerciale	<input type="checkbox"/>	<input type="checkbox"/>	<input type="checkbox"/>

15 ALLEGATI

15.1	doc. ARCHIVIO DI STATO	<input type="checkbox"/>
15.2	" " COMUNALE	<input type="checkbox"/>
15.3	" fotografica	<input type="checkbox"/>
15.4	scheda socio-economica	<input type="checkbox"/>
15.5	scheda tipologica	<input type="checkbox"/>
15.6	altro	<input type="checkbox"/>



A = BUONO B = MEDIOCRE C = CATTIVO D = PESSIMO

Quartiere Fraz. di Gargagnago
Isolato N. 3
Via Lavelli n° 3-4

SCHEDA EDILIZIA N. 112

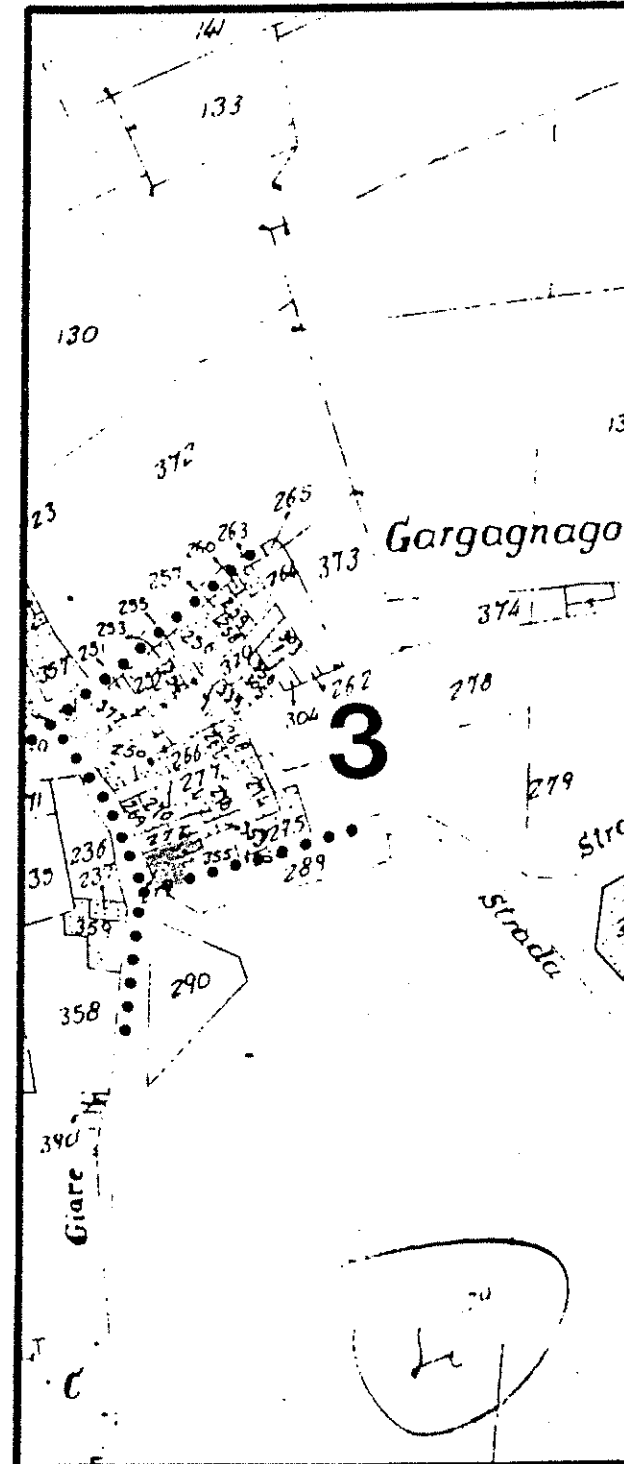
N. C. E. U. Partita

Mappale

C. T. Sez. B F. 15° Mapp. 273-352

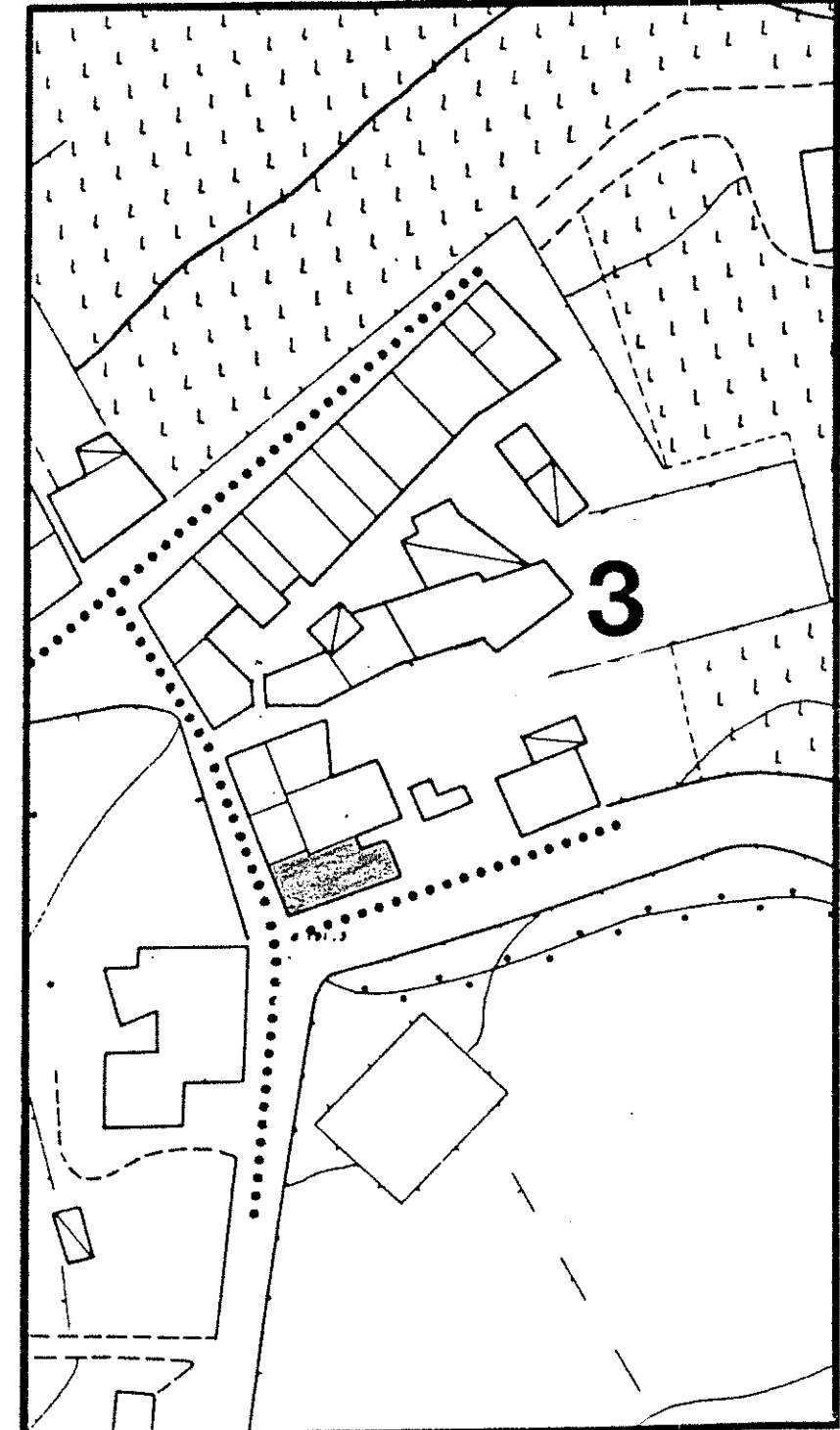
CATASTO

SCALA 1: 2.000



AEROFOTOGRAMMETRIA

SCALA 1: 1.000



Quartiere Frazione Gargagnago

Isolato N. 3

Via Ghetto N. 3

SCHEDA EDILIZIA N. 113-114

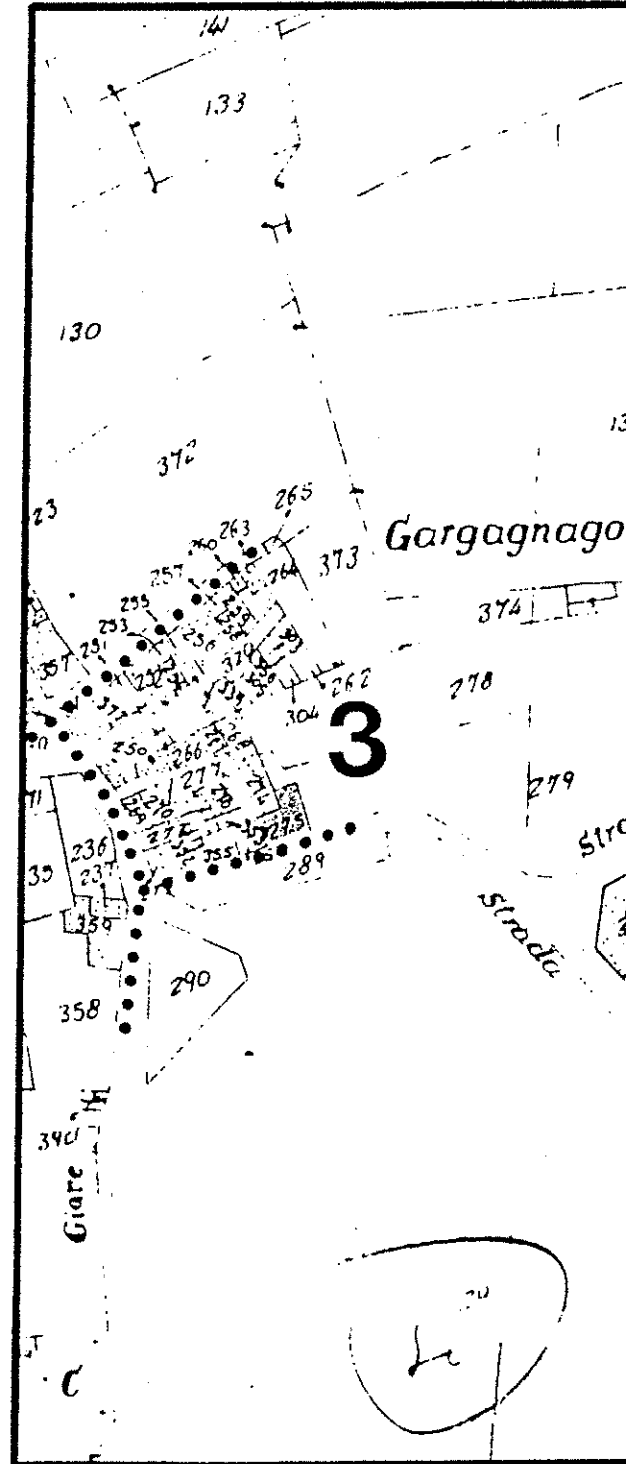
N. C. E. U. Partita

Mappale

C. T. Sez. B F. 15° Mapp. 275

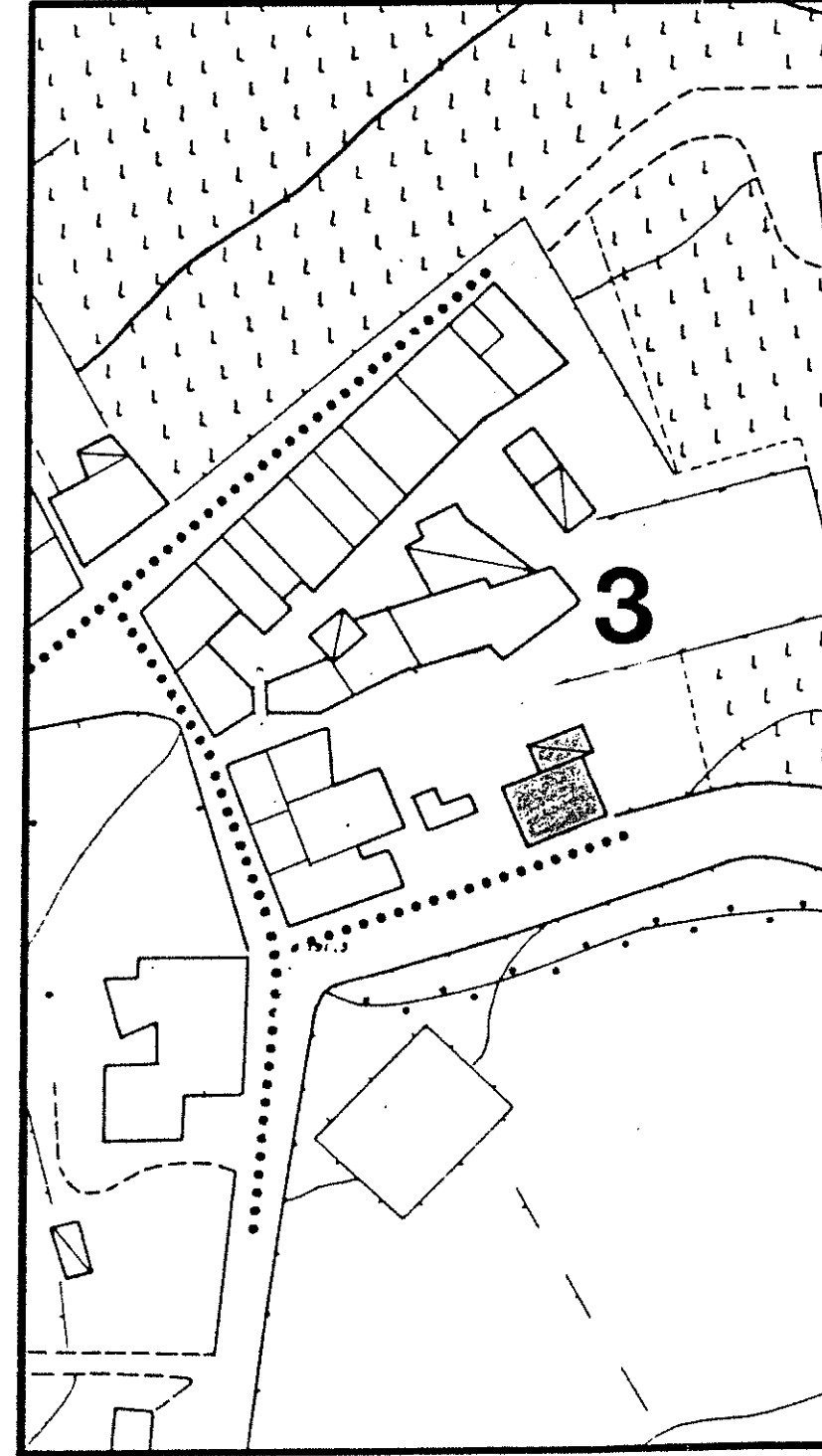
CATASTO

SCALA 1: 2.000



AEROFOTOGRAMMETRIA

SCALA 1: 1.000



1 DATI PARAMETRICI E FUNZIONALI

1.1	area fondiaria	mq.				
1.2	superficie coperta	mq.		1260		
1.3	n. piani			Cant. + 2		
1.4	h in gronda	m.		50		
1.5	volume	mc.		6300		
1.6	densità edilizia	mc./mq.				

2 APPROVVIGIONAMENTO

2.1	energia elettrica	si	no
2.2	gas	<input checked="" type="checkbox"/>	<input checked="" type="checkbox"/>
2.3	acqua	<input checked="" type="checkbox"/>	<input type="checkbox"/>
2.4	pozzo	<input type="checkbox"/>	<input checked="" type="checkbox"/>

3 SMALTIMENTO

3.1	rete fognaria	si	no
3.2	pozzo nero	<input type="checkbox"/>	<input type="checkbox"/>
3.3	dispersione	<input type="checkbox"/>	<input type="checkbox"/>
3.4	fossa biologica	<input type="checkbox"/>	<input type="checkbox"/>

4 PRESENZA DELL'IMPIANTO AL CATASTO

4.1	18	si	no
4.2	18	<input type="checkbox"/>	<input checked="" type="checkbox"/>
4.3	19	<input checked="" type="checkbox"/>	<input type="checkbox"/>

5 VINCOLI

5.1	esistenti L. 1089/39	<input type="checkbox"/>
5.2	" L. 1497/39	<input type="checkbox"/>
5.3	" L. 765/67	<input type="checkbox"/>
5.4	di progetto	<input type="checkbox"/>

6 INTERVENTI SUCCESSIVI

6.1	ristrutturazioni	si	no
6.2	restauri	<input type="checkbox"/>	<input checked="" type="checkbox"/>

7 PROPRIETÀ

7.1	ente pubblico	<input type="checkbox"/>
7.2	ente religioso	<input type="checkbox"/>
7.3	società immobiliari	<input type="checkbox"/>
7.4	condominio	<input type="checkbox"/>
7.5	personale	<input checked="" type="checkbox"/>
7.6	altro	<input type="checkbox"/>

8 DESTINAZIONE D'USO PREVALENTE

8.1	originaria	Residenza + Rustico
8.2	attuale	Residenza + Rustico
	compatibile	<input type="checkbox"/>
	non compatibile	<input type="checkbox"/>

9 DESTINAZIONE D'USO

9.1	residenza	PT	P1	AP
9.2	artigianato	<input checked="" type="checkbox"/>	<input checked="" type="checkbox"/>	<input type="checkbox"/>
9.3	industria	<input type="checkbox"/>	<input type="checkbox"/>	<input type="checkbox"/>
9.4	commercio	<input type="checkbox"/>	<input type="checkbox"/>	<input type="checkbox"/>
9.5	uffici	<input type="checkbox"/>	<input type="checkbox"/>	<input type="checkbox"/>
9.6	esercizi pubblici	<input type="checkbox"/>	<input type="checkbox"/>	<input type="checkbox"/>
9.7	enti - associazioni	<input type="checkbox"/>	<input type="checkbox"/>	<input type="checkbox"/>
9.8	magazzini	<input type="checkbox"/>	<input type="checkbox"/>	<input type="checkbox"/>
9.9	uso pubblico	<input type="checkbox"/>	<input type="checkbox"/>	<input type="checkbox"/>
9.10	altro uso	<input type="checkbox"/>	<input type="checkbox"/>	<input type="checkbox"/>

10 DESTINAZIONE SUPERFICI SCOPERTE

10.1	cortili	<input checked="" type="checkbox"/>	<input type="checkbox"/>
10.2	giardini	<input type="checkbox"/>	<input type="checkbox"/>
10.3	parcheggi	<input type="checkbox"/>	<input type="checkbox"/>
10.4	altro rustico	<input checked="" type="checkbox"/>	<input type="checkbox"/>

11 STATO DI CONSERVAZIONE

11.1	strutture orizzontali	A	B	C	D
11.2	strutture verticali	<input checked="" type="checkbox"/>	<input type="checkbox"/>	<input type="checkbox"/>	<input type="checkbox"/>
11.3	coperture	<input type="checkbox"/>	<input checked="" type="checkbox"/>	<input type="checkbox"/>	<input type="checkbox"/>
11.4	gronde - pluviali	<input type="checkbox"/>	<input checked="" type="checkbox"/>	<input type="checkbox"/>	<input type="checkbox"/>
11.5	intonaci	<input checked="" type="checkbox"/>	<input type="checkbox"/>	<input type="checkbox"/>	<input type="checkbox"/>
11.6	serramenti	<input type="checkbox"/>	<input checked="" type="checkbox"/>	<input type="checkbox"/>	<input type="checkbox"/>
11.7	altro	<input type="checkbox"/>	<input type="checkbox"/>	<input type="checkbox"/>	<input type="checkbox"/>

12 SPAZI COMUNI COPERTI

12.1	atri e corridoi	A	B	C	D
12.2	scale	<input type="checkbox"/>	<input type="checkbox"/>	<input type="checkbox"/>	<input type="checkbox"/>

13 UTILIZZO ABITAZIONI

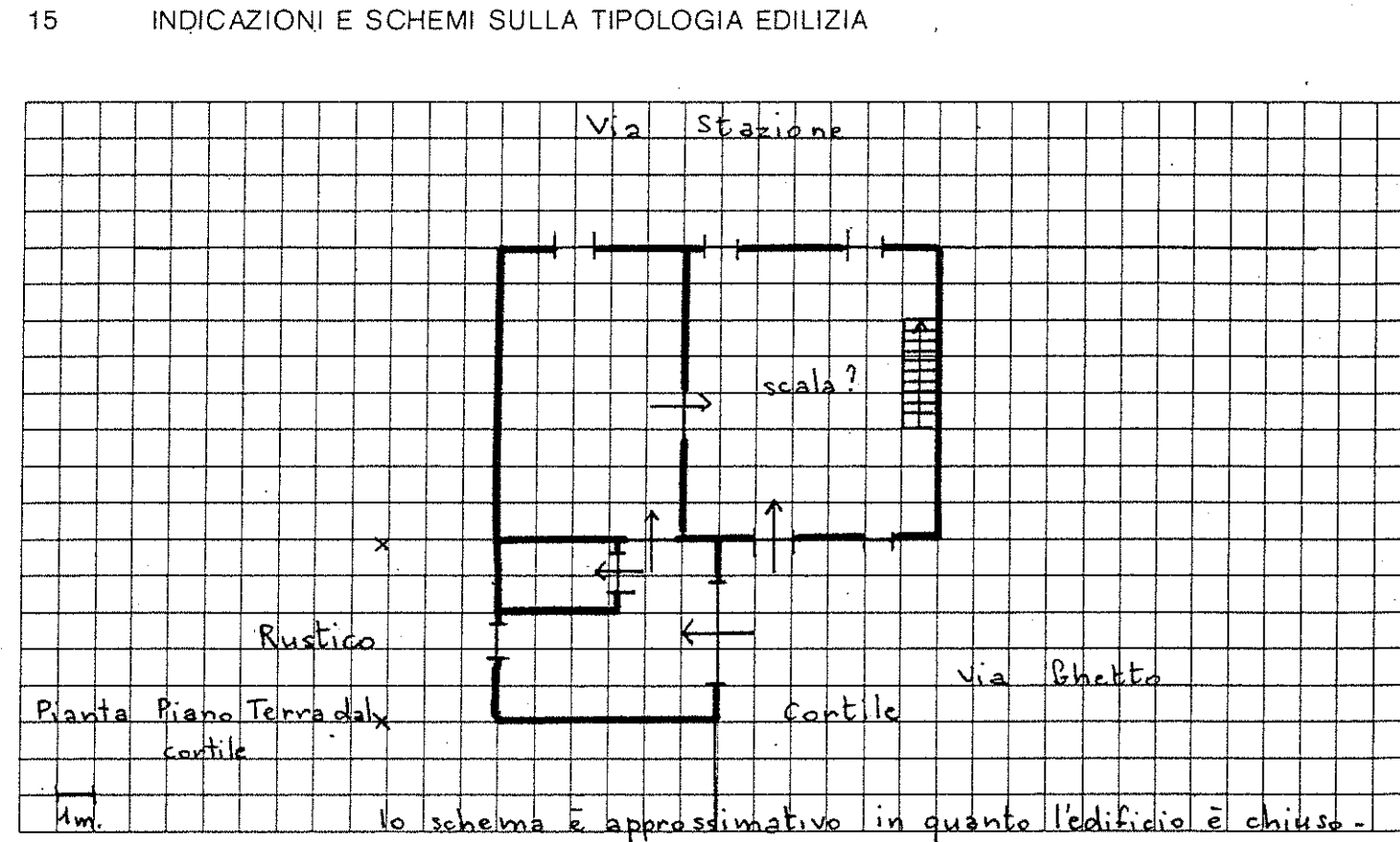
13.1	piano terra	<input type="checkbox"/>	<input checked="" type="checkbox"/>
13.2	piano primo	<input type="checkbox"/>	<input checked="" type="checkbox"/>
13.3	piano secondo	<input type="checkbox"/>	<input type="checkbox"/>
13.4	piano terzo	<input type="checkbox"/>	<input type="checkbox"/>
13.5	altri piani	<input type="checkbox"/>	<input type="checkbox"/>

14 UTILIZZI DIVERSI

14.1	industriale	addetti	calpestio	n.p.
14.2	artigianale	<input type="checkbox"/>	<input type="checkbox"/>	<input type="checkbox"/>
14.3	commerciale	<input type="checkbox"/>	<input type="checkbox"/>	<input type="checkbox"/>

15 ALLEGATI

15.1	doc. ARCHIVIO DI STATO	<input type="checkbox"/>
15.2	" " COMUNALE	<input type="checkbox"/>
15.3	" fotografica	<input type="checkbox"/>
15.4	scheda socio-economica	<input type="checkbox"/>
15.5	scheda tipologica	<input type="checkbox"/>
15.6	altro	<input type="checkbox"/>



16 DOCUMENTAZIONE FOTOGRAFICA



Quartiere Frazione Gargagnano

SCHEDA EDILIZIA N. 116

Isolato N. 4

N. C. E. U. Partita

Via Piazza Dante Alighieri

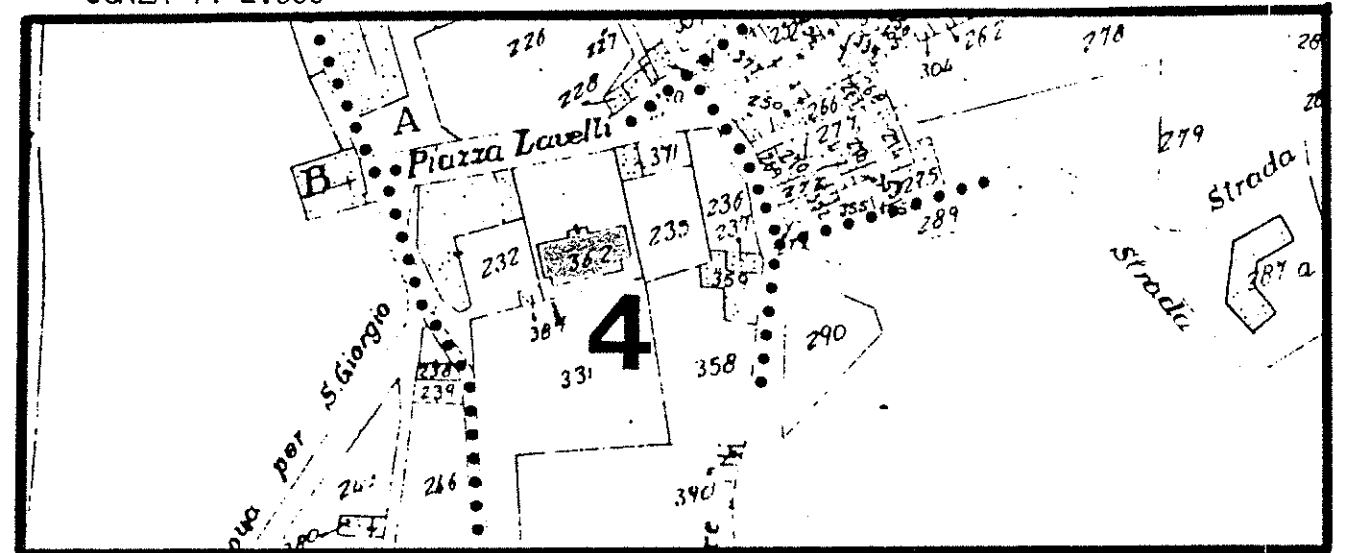
Mappale

C. T. Sez. B F. 15° Mapp. 362

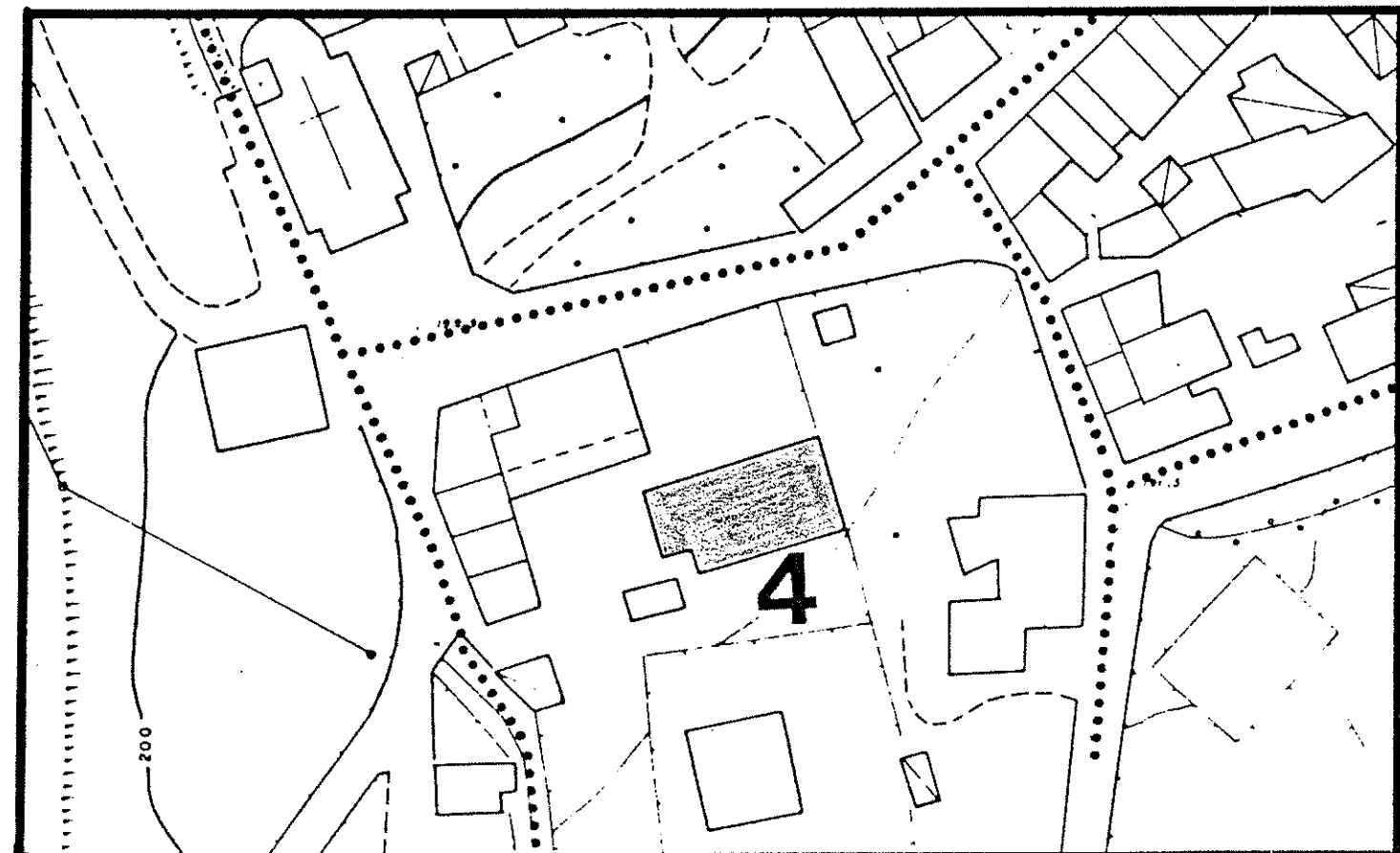
CATASTO

AEROFOTOGRAMMETRIA

SCALA 1: 2.000



SCALA 1: 1.000



Quartiere Fraz. di Gargagnano

SCHEDA EDILIZIA N. 117

Isolato N. 4

N. C. E. U. Partita

Via Dante Alighieri

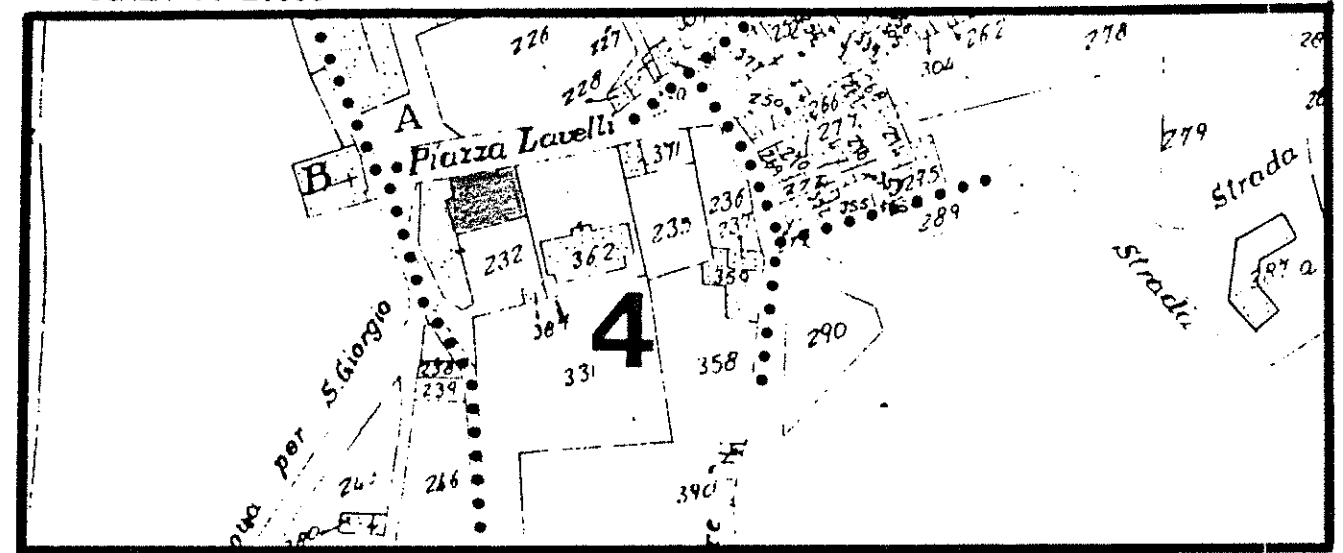
Mappale

C. T. Sez. B F. 15° Mapp. 232 parte

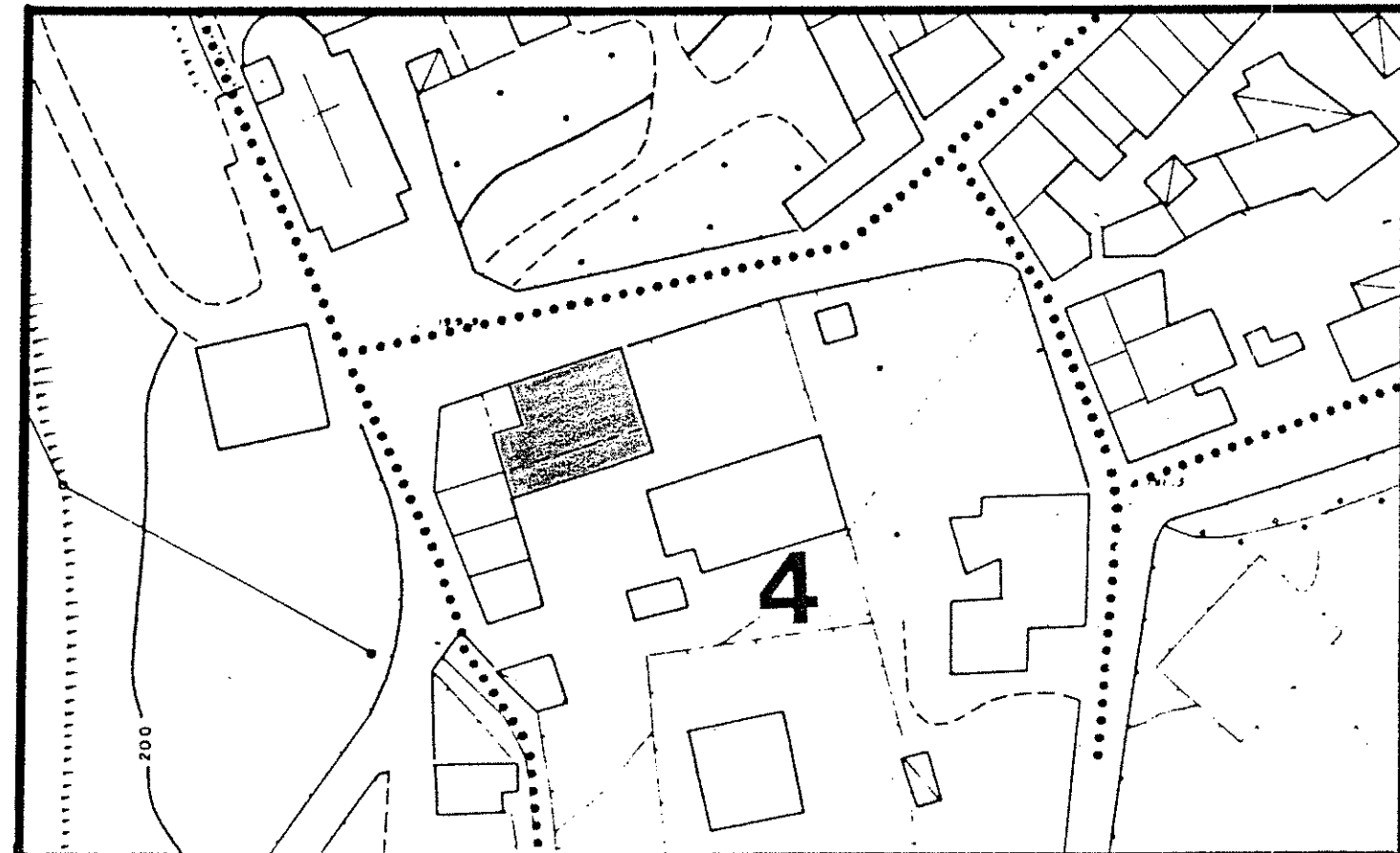
CATASTO

AEROFOTOGRAMMETRIA

SCALA 1: 2.000



SCALA 1: 1.000



1 DATI PARAMETRICI E FUNZIONALI

1.1	area fondiaria	mq.				
1.2	superficie coperta	mq.		240		
1.3	n. piani			2		
1.4	h in gronda	m.		6,00		
1.5	volume	mc.		1440		
1.6	densità edilizia	mc./mq.				

2 APPROVVIGIONAMENTO

2.1	energia elettrica	si	no
2.2	gas	<input checked="" type="checkbox"/>	<input checked="" type="checkbox"/>
2.3	acqua	<input checked="" type="checkbox"/>	<input type="checkbox"/>
2.4	pozzo	<input type="checkbox"/>	<input checked="" type="checkbox"/>

3 SMALTIMENTO

3.1	rete fognaria	si	no
3.2	pozzo nero	<input type="checkbox"/>	<input type="checkbox"/>
3.3	dispersione	<input type="checkbox"/>	<input type="checkbox"/>
3.4	fossa biologica	<input type="checkbox"/>	<input type="checkbox"/>

4 PRESENZA DELL'IMPIANTO AL CATASTO

4.1	18	si	no
4.2	18	<input checked="" type="checkbox"/>	<input type="checkbox"/>
4.3	19	<input checked="" type="checkbox"/>	<input type="checkbox"/>

5 VINCOLI

5.1	esistenti L. 1089/39	<input type="checkbox"/>
5.2	" L. 1497/39	<input type="checkbox"/>
5.3	" L. 765/67	<input type="checkbox"/>
5.4	di progetto	<input type="checkbox"/>

6 INTERVENTI SUCCESSIVI

6.1	ristrutturazioni	si	no
6.2	restauri	<input type="checkbox"/>	<input checked="" type="checkbox"/>

7 PROPRIETÀ

7.1	ente pubblico	<input type="checkbox"/>
7.2	ente religioso	<input type="checkbox"/>
7.3	società immobiliari	<input type="checkbox"/>
7.4	condominio	<input type="checkbox"/>
7.5	personale	<input checked="" type="checkbox"/>
7.6	altro	<input type="checkbox"/>

8 DESTINAZIONE D'USO PREVALENTE

8.1	originaria	Residenza	<input type="checkbox"/>
8.2	attuale	Residenza + sede di biblioteca - P.T.	<input type="checkbox"/>
		Resid. + resid. non occupate - (P.T.)	<input type="checkbox"/>
		compatibile	<input type="checkbox"/>
		non compatibile	<input type="checkbox"/>

9 DESTINAZIONE D'USO

9.1	residenza	PT	P1	AP
9.2	artigianato	<input checked="" type="checkbox"/>	<input checked="" type="checkbox"/>	<input type="checkbox"/>
9.3	industria	<input type="checkbox"/>	<input type="checkbox"/>	<input type="checkbox"/>
9.4	commercio	<input type="checkbox"/>	<input type="checkbox"/>	<input type="checkbox"/>
9.5	uffici	<input type="checkbox"/>	<input type="checkbox"/>	<input type="checkbox"/>
9.6	esercizi pubblici	<input type="checkbox"/>	<input type="checkbox"/>	<input type="checkbox"/>
9.7	enti - associazioni	<input type="checkbox"/>	<input type="checkbox"/>	<input type="checkbox"/>
9.8	magazzini	<input type="checkbox"/>	<input type="checkbox"/>	<input type="checkbox"/>
9.9	uso pubblico	<input checked="" type="checkbox"/>	<input type="checkbox"/>	<input type="checkbox"/>
9.10	altro uso	<input type="checkbox"/>	<input checked="" type="checkbox"/>	<input type="checkbox"/>

10 DESTINAZIONE SUPERFICI SCOPERTE

10.1	cortili	<input checked="" type="checkbox"/>	<input type="checkbox"/>
10.2	giardini	<input type="checkbox"/>	<input type="checkbox"/>
10.3	parcheggi	<input type="checkbox"/>	<input type="checkbox"/>
10.4	altro	<input type="checkbox"/>	<input type="checkbox"/>

11 STATO DI CONSERVAZIONE

11.1	strutture orizzontali	A	B	C	D
11.2	strutture verticali	<input checked="" type="checkbox"/>	<input type="checkbox"/>	<input type="checkbox"/>	<input type="checkbox"/>
11.3	coperture	<input type="checkbox"/>	<input checked="" type="checkbox"/>	<input type="checkbox"/>	<input type="checkbox"/>
11.4	gronde - pluviali	<input type="checkbox"/>	<input checked="" type="checkbox"/>	<input type="checkbox"/>	<input type="checkbox"/>
11.5	intonaci	<input type="checkbox"/>	<input checked="" type="checkbox"/>	<input type="checkbox"/>	<input type="checkbox"/>
11.6	serramenti	<input type="checkbox"/>	<input checked="" type="checkbox"/>	<input type="checkbox"/>	<input type="checkbox"/>
11.7	altro	<input type="checkbox"/>	<input type="checkbox"/>	<input type="checkbox"/>	<input type="checkbox"/>

12 SPAZI COMUNI COPERTI

12.1	atri e corridoi	A	B	C	D
12.2	scale	<input type="checkbox"/>	<input type="checkbox"/>	<input type="checkbox"/>	<input type="checkbox"/>

13 UTILIZZO ABITAZIONI

13.1	piano terra	1	
13.2	piano primo	<input checked="" type="checkbox"/>	<input checked="" type="checkbox"/>
13.3	piano secondo	<input checked="" type="checkbox"/>	<input type="checkbox"/>
13.4	piano terzo	<input type="checkbox"/>	<input type="checkbox"/>
13.5	altri piani	<input type="checkbox"/>	<input type="checkbox"/>

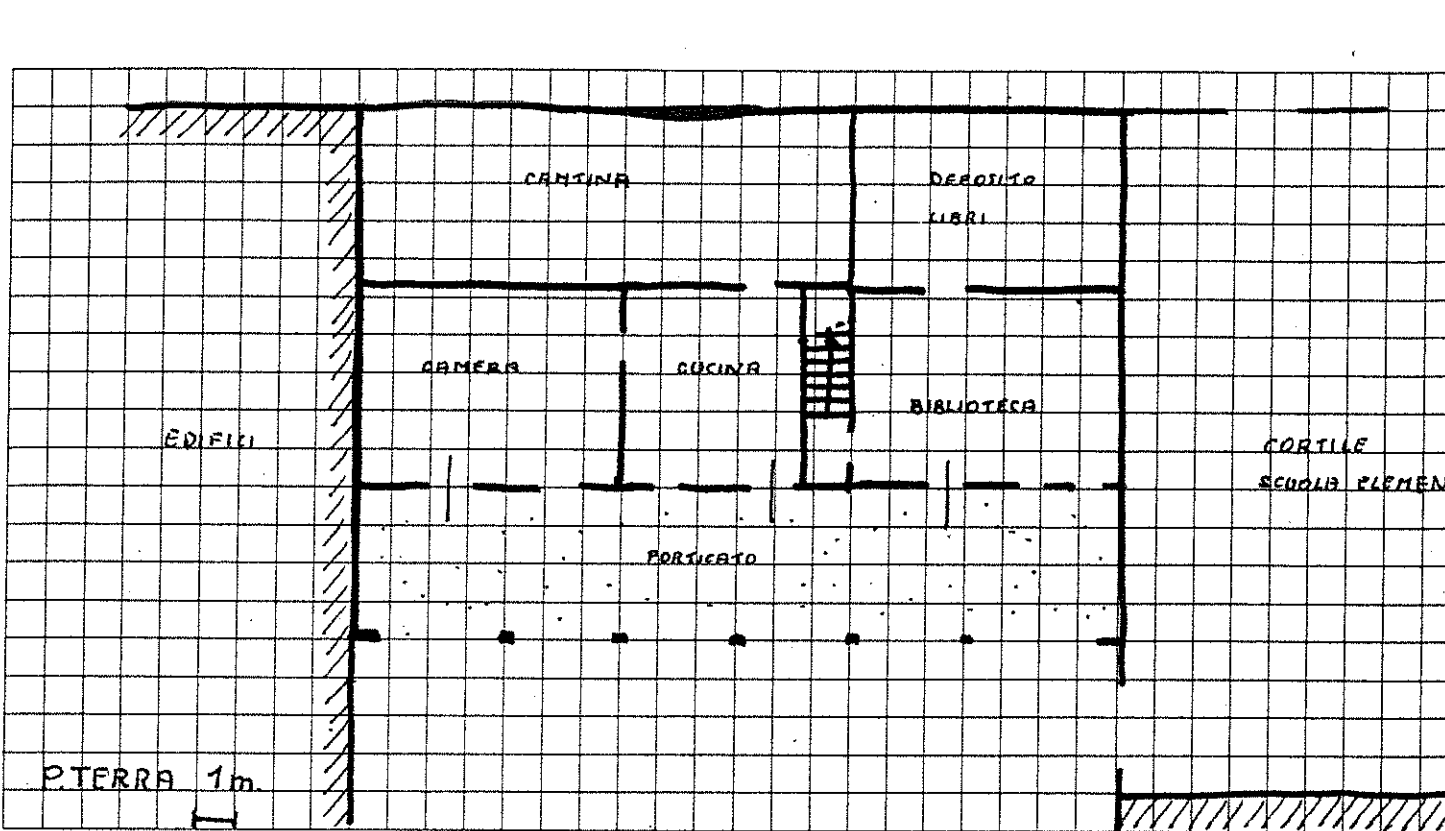
14 UTILIZZI DIVERSI

14.1	industriale	addetti	calpestio	n.p.
14.2	artigianale	<input type="checkbox"/>	<input type="checkbox"/>	<input type="checkbox"/>
14.3	commerciale	<input type="checkbox"/>	<input type="checkbox"/>	<input type="checkbox"/>


15 ALLEGATI


15.1	doc. ARCHIVIO DI STATO	<input type="checkbox"/>
15.2	" " COMUNALE	<input type="checkbox"/>
15.3	" fotografica	<input type="checkbox"/>
15.4	scheda socio-economica	<input type="checkbox"/>
15.5	scheda tipologica	<input type="checkbox"/>
15.6	altro	<input type="checkbox"/>

15 INDICAZIONI E SCHEMI SULLA TIPOLOGIA EDILIZIA



16 DOCUMENTAZIONE FOTOGRAFICA






1900-1910

1910-1920

1920-1930

LA TIPOLOGIA EDILIZIA



Quartiere Fraz. di Gargagnano

SCHEDA EDILIZIA N. 118

Isolato N. 4

N. C. E. U. Partita

Via Dante Alighieri n° 3

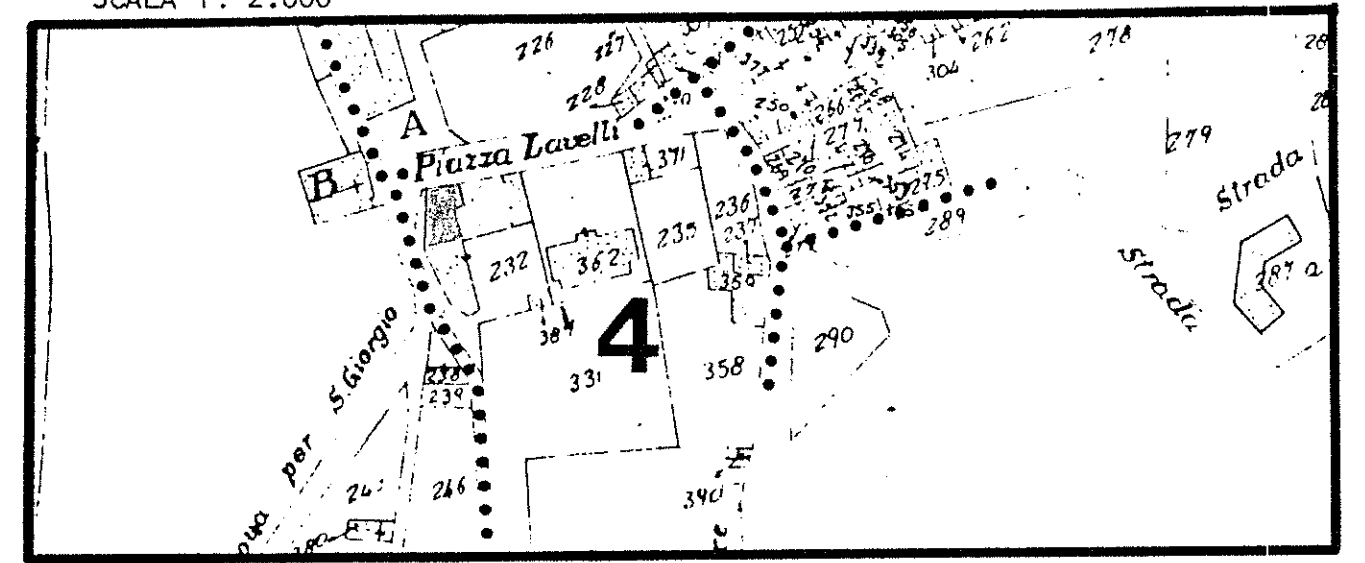
Mappale

C. T. Sez. B F 15 Mapp. 232 parte

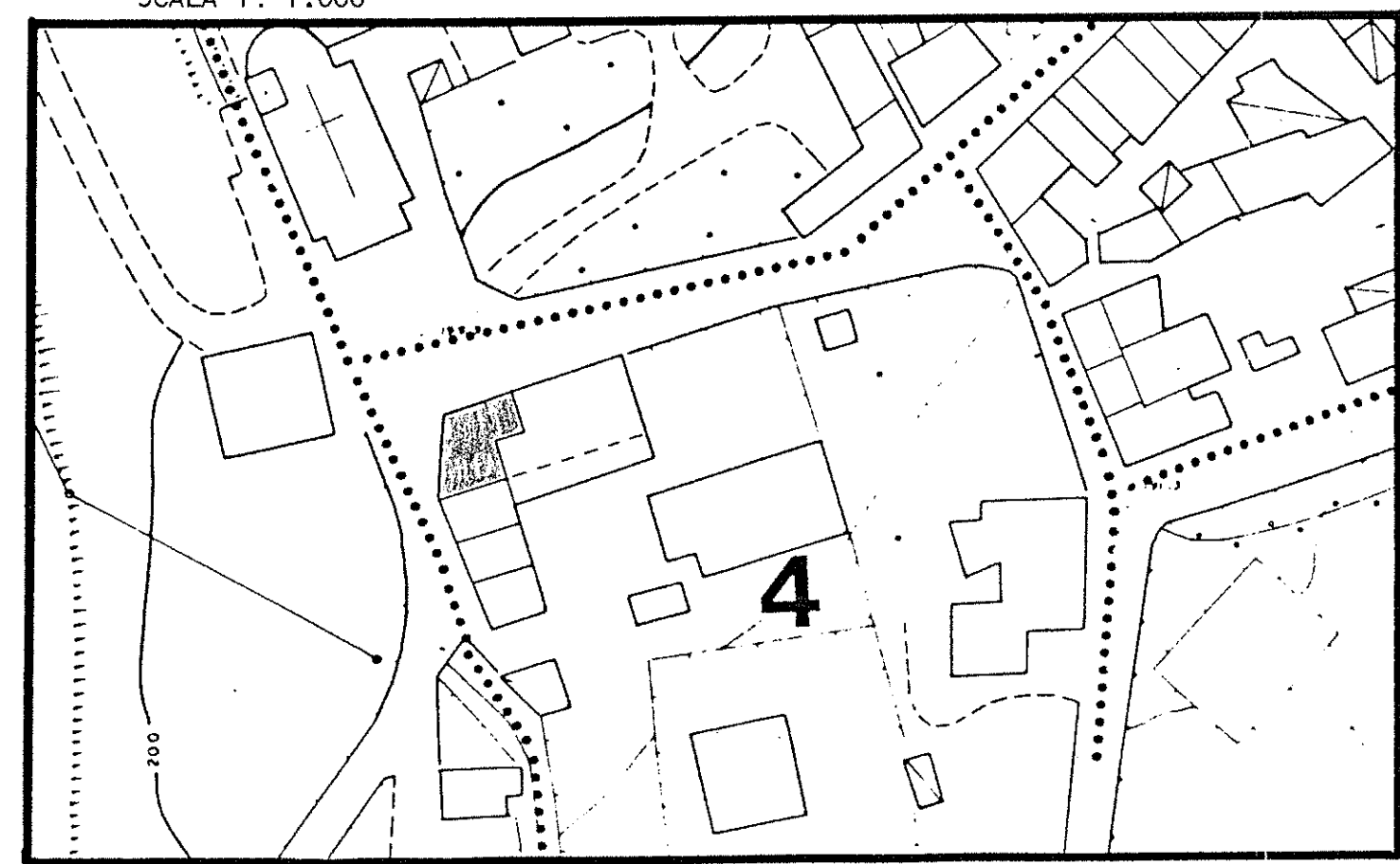
CATASTO

AEROFOTOGRAMMETRIA

SCALA 1: 2.000



SCALA 1: 1.000



1 DATI PARAMETRICI E FUNZIONALI

1.1	area fondiaria	mq.				
1.2	superficie coperta	mq.		110		
1.3	n. piani			2		
1.4	h in gronda	m.		600		
1.5	volume	mc.		660		
1.6	densità edilizia mc./mq.					

2 APPROVVIGIONAMENTO

2.1	energia elettrica	si	no
2.2	gas	<input checked="" type="checkbox"/>	<input checked="" type="checkbox"/>
2.3	acqua	<input checked="" type="checkbox"/>	<input type="checkbox"/>
2.4	pozzo	<input type="checkbox"/>	<input checked="" type="checkbox"/>

3 SMALTIMENTO

3.1	rete fognaria	si	no
3.2	pozzo nero	<input type="checkbox"/>	<input type="checkbox"/>
3.3	dispersione	<input type="checkbox"/>	<input type="checkbox"/>
3.4	fossa biologica	<input type="checkbox"/>	<input type="checkbox"/>

4 PRESENZA DELL'IMPIANTO AL CATASTO

4.1	18	si	no
4.2	18	<input checked="" type="checkbox"/>	<input type="checkbox"/>
4.3	19	<input checked="" type="checkbox"/>	<input type="checkbox"/>

5 VINCOLI

5.1	esistenti L. 1089/39	<input type="checkbox"/>
5.2	" L. 1497/39	<input type="checkbox"/>
5.3	" L. 765/67	<input type="checkbox"/>
5.4	di progetto	<input type="checkbox"/>

6 INTERVENTI SUCCESSIVI

6.1	ristrutturazioni	si	no
6.2	restauri	<input checked="" type="checkbox"/>	<input checked="" type="checkbox"/>

7 PROPRIETÀ

7.1	ente pubblico	<input type="checkbox"/>
7.2	ente religioso	<input type="checkbox"/>
7.3	società immobiliari	<input type="checkbox"/>
7.4	condominio	<input type="checkbox"/>
7.5	personale	<input checked="" type="checkbox"/>
7.6	altro	<input type="checkbox"/>

8 DESTINAZIONE D'USO PREVALENTE

8.1	originaria	Residenza	<input type="checkbox"/>
8.2	attuale	Residenza	<input type="checkbox"/>
		compatibile	<input type="checkbox"/>
		non compatibile	<input type="checkbox"/>

9 DESTINAZIONE D'USO

9.1	residenza	PT	P1	AP
9.2	artigianato	<input type="checkbox"/>	<input checked="" type="checkbox"/>	<input type="checkbox"/>
9.3	industria	<input type="checkbox"/>	<input type="checkbox"/>	<input type="checkbox"/>
9.4	commercio	<input type="checkbox"/>	<input type="checkbox"/>	<input type="checkbox"/>
9.5	uffici	<input type="checkbox"/>	<input type="checkbox"/>	<input type="checkbox"/>
9.6	esercizi pubblici	<input type="checkbox"/>	<input type="checkbox"/>	<input type="checkbox"/>
9.7	enti - associazioni	<input type="checkbox"/>	<input type="checkbox"/>	<input type="checkbox"/>
9.8	magazzini	<input type="checkbox"/>	<input type="checkbox"/>	<input type="checkbox"/>
9.9	uso pubblico	<input type="checkbox"/>	<input type="checkbox"/>	<input type="checkbox"/>
9.10	altro uso	<input checked="" type="checkbox"/>	<input type="checkbox"/>	<input type="checkbox"/>

10 DESTINAZIONE SUPERFICI SCOPERTE

10.1	cortili	<input type="checkbox"/>	mq.
10.2	giardini	<input type="checkbox"/>	
10.3	parcheggi	<input type="checkbox"/>	
10.4	altro	<input type="checkbox"/>	

11 STATO DI CONSERVAZIONE

11.1	strutture orizzontali	A	B	C	D
11.2	strutture verticali	<input checked="" type="checkbox"/>	<input type="checkbox"/>	<input type="checkbox"/>	<input type="checkbox"/>
11.3	coperture	<input checked="" type="checkbox"/>	<input type="checkbox"/>	<input type="checkbox"/>	<input type="checkbox"/>
11.4	gronde - pluviali	<input type="checkbox"/>	<input type="checkbox"/>	<input type="checkbox"/>	<input type="checkbox"/>
11.5	intonaci	<input type="checkbox"/>	<input checked="" type="checkbox"/>	<input type="checkbox"/>	<input type="checkbox"/>
11.6	serramenti	<input type="checkbox"/>	<input checked="" type="checkbox"/>	<input type="checkbox"/>	<input type="checkbox"/>
11.7	altro	<input type="checkbox"/>	<input type="checkbox"/>	<input type="checkbox"/>	<input type="checkbox"/>

12 SPAZI COMUNI COPERTI

12.1	atri e corridoi	A	B	C	D
12.2	scale	<input type="checkbox"/>	<input type="checkbox"/>	<input type="checkbox"/>	<input type="checkbox"/>

13 UTILIZZO ABITAZIONI

13.1	piano terra	1	
13.2	piano primo	<input checked="" type="checkbox"/>	
13.3	piano secondo	<input type="checkbox"/>	
13.4	piano terzo	<input type="checkbox"/>	
13.5	altri piani	<input type="checkbox"/>	

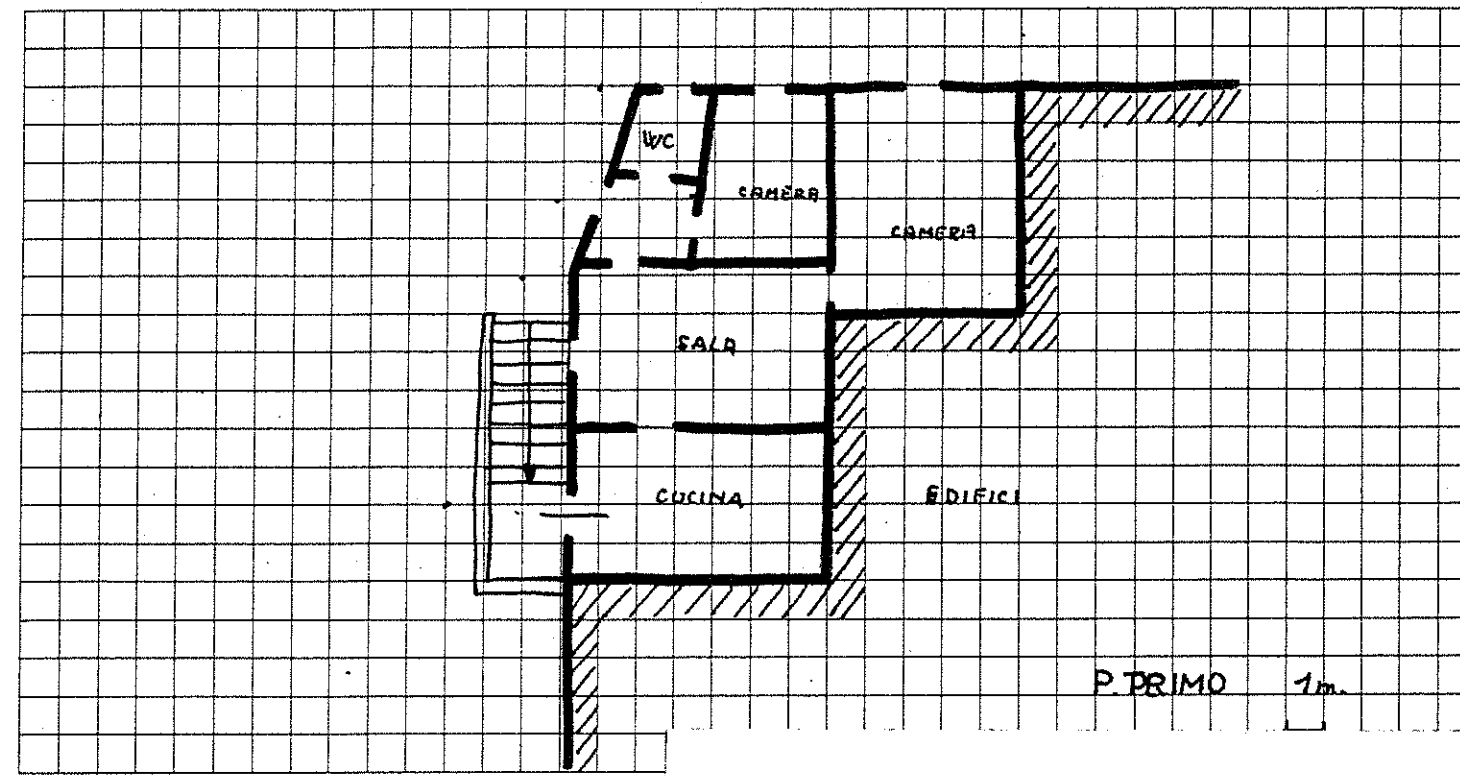
14 UTILIZZI DIVERSI

14.1	industriale	addetti	calpestio	n.p.
14.2	artigianale	<input type="checkbox"/>	<input type="checkbox"/>	<input type="checkbox"/>
14.3	commerciale	<input type="checkbox"/>	<input type="checkbox"/>	<input type="checkbox"/>

15 ALLEGATI



15.1	doc. ARCHIVIO DI STATO	<input type="checkbox"/>
15.2	" " COMUNALE	<input type="checkbox"/>
15.3	" fotografica	<input type="checkbox"/>
15.4	scheda socio - economica	<input type="checkbox"/>
15.5	scheda tipologica	<input type="checkbox"/>
15.6	altro	<input type="checkbox"/>

15 INDICAZIONI E SCHEMI SULLA TIPOLOGIA EDILIZIA



16 DOCUMENTAZIONE FOTOGRAFICA





1	DATI PARAMETRICI E FUNZIONALI			9
1.1	area fondiaria	mq.	<input type="checkbox"/>	9.1
1.2	superficie coperta	mq.	<input type="checkbox"/>	9.2
1.3	n. piani		<input type="checkbox"/>	9.3
1.4	h in gronda	m.	<input type="checkbox"/>	9.4
1.5	volume	mc.	<input type="checkbox"/>	9.5
1.6	densità edilizia	mc./mq.	<input type="checkbox"/>	9.6
			<input type="checkbox"/>	9.7
2	APPROVVIGIONAMENTO			9.8
			si no	
2.1	energia elettrica		<input type="checkbox"/>	9.9
2.2	gas		<input type="checkbox"/>	9.10
2.3	acqua		<input type="checkbox"/>	
2.4	pozzo		<input type="checkbox"/>	10
				10.1
3	SMALTIMENTO			10.2
			si no	
3.1	rete fognaria		<input type="checkbox"/>	10.3
3.2	pozzo nero		<input type="checkbox"/>	10.4
3.3	dispersione		<input type="checkbox"/>	
3.4	fossa biologica		<input type="checkbox"/>	11
				11.1
4	PRESENZA DELL'IMPIANTO AL CATASTO			11.2
			si no	
4.1	18	<input type="checkbox"/>	11.3
4.2	18	<input type="checkbox"/>	11.4
4.3	19	<input type="checkbox"/>	11.5
				11.6
				11.7
5	VINCOLI			
5.1	esistenti	L. 1089 / 39	<input type="checkbox"/>	12
5.2	"	L. 1497 / 39	<input type="checkbox"/>	
5.3	"	L. 765 / 67	<input type="checkbox"/>	12.1
5.4	di progetto		<input type="checkbox"/>	12.2
				13
6	INTERVENTI SUCCESSIVI			
			si no	
6.1	ristrutturazioni		<input type="checkbox"/>	13.1
6.2	restauri		<input type="checkbox"/>	13.2
				13.3
7	PROPRIETÀ			13.4
				13.5
7.1	ente pubblico		<input type="checkbox"/>	
7.2	ente religioso		<input type="checkbox"/>	14
7.3	società immobiliari		<input type="checkbox"/>	
7.4	condominio		<input type="checkbox"/>	14.1
7.5	personale		<input type="checkbox"/>	14.2
7.6	altro		<input type="checkbox"/>	14.3
				15
8	DESTINAZIONE D'USO PREVALENTE			
8.1	originaria		15.1
8.2	attuale		15.2
				15.3
	compatibile		<input type="checkbox"/>	15.4
	non compatibile		<input type="checkbox"/>	15.5
				15.6

A = BUONO

B = MEDIOCRE

C

Quartiere Fraz. di Gargagnano

SCHEDA EDILIZIA N. 119

Isolato N. 4

N. C. E. U. Partita

Via Dante Alighieri n° 4

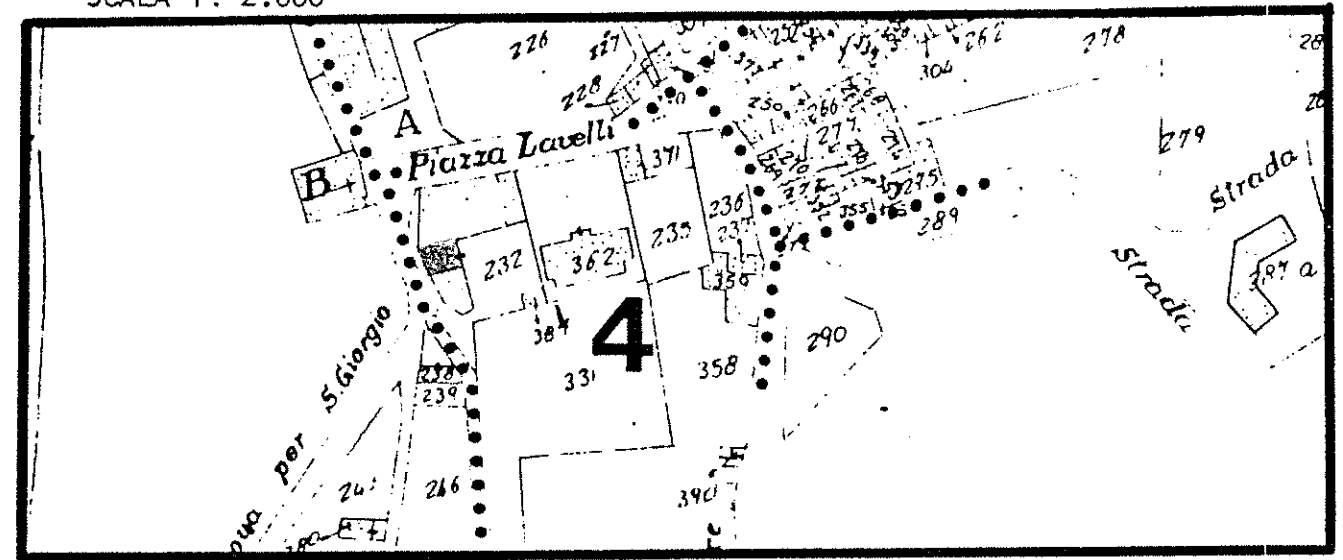
Mappale

C. T. Sez. B F. 15° Mapp. 232 parte

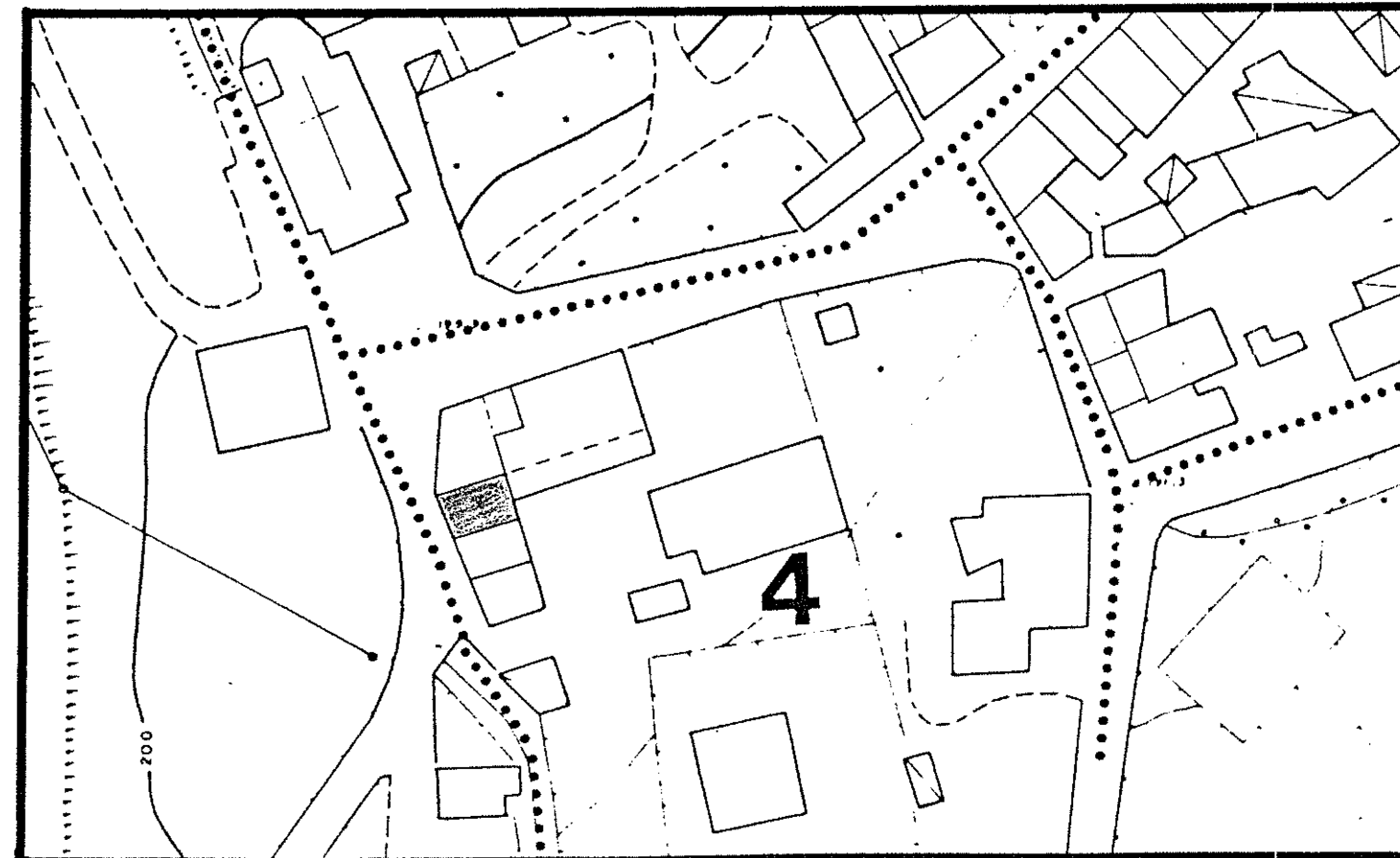
CATASTO

AEROFOTOGRAMMETRIA

SCALA 1: 2.000



SCALA 1: 1.000



1 DATI PARAMETRICI E FUNZIONALI

1.1	area fondiaria	mq.				
1.2	superficie coperta	mq.		80		
1.3	n. piani			2		
1.4	h in gronda	m.		600		
1.5	volume	mc.		540		
1.6	densità edilizia	mc./mq.				

2 APPROVVIGIONAMENTO

2.1	energia elettrica	si	no
2.2	gas	X	X
2.3	acqua	X	
2.4	pozzo		X

3 SMALTIMENTO

3.1	rete fognaria	si	no
3.2	pozzo nero		
3.3	dispersione		
3.4	fossa biologica		

4 PRESENZA DELL'IMPIANTO AL CATASTO

4.1	18	si	no
4.2	18	X	
4.3	19	X	

5 VINCOLI

5.1	esistenti L. 1089/39	
5.2	" L. 1497/39	
5.3	" L. 765/67	
5.4	di progetto	

6 INTERVENTI SUCCESSIVI

6.1	ristrutturazioni	si	no
6.2	restauri		X

7 PROPRIETÀ

7.1	ente pubblico	
7.2	ente religioso	
7.3	società immobiliari	
7.4	condominio	
7.5	personale	X
7.6	altro	

8 DESTINAZIONE D'USO PREVALENTE

8.1	originaria	Residenza
8.2	attuale	Residenza
	compatibile	
	non compatibile	

9 DESTINAZIONE D'USO

9.1	residenza	PT	P1	AP
9.2	artigianato <i>falegnameria</i>	X	X	
9.3	industria			
9.4	commercio			
9.5	uffici			
9.6	esercizi pubblici			
9.7	enti - associazioni			
9.8	magazzini			
9.9	uso pubblico			
9.10	altro uso			

10 DESTINAZIONE SUPERFICI SCOPERTE

10.1	cortili <i>promiscuo</i>	X	
10.2	giardini		
10.3	parcheggi		
10.4	altro		

11 STATO DI CONSERVAZIONE

11.1	strutture orizzontali	A	B	C	D
11.2	strutture verticali	X			
11.3	coperture			X	
11.4	gronde - pluviali				
11.5	intonaci	X			
11.6	serramenti	X			
11.7	altro				

12 SPAZI COMUNI COPERTI

12.1	atri e corridoi	A	B	C	D
12.2	scale				

13 UTILIZZO ABITAZIONI

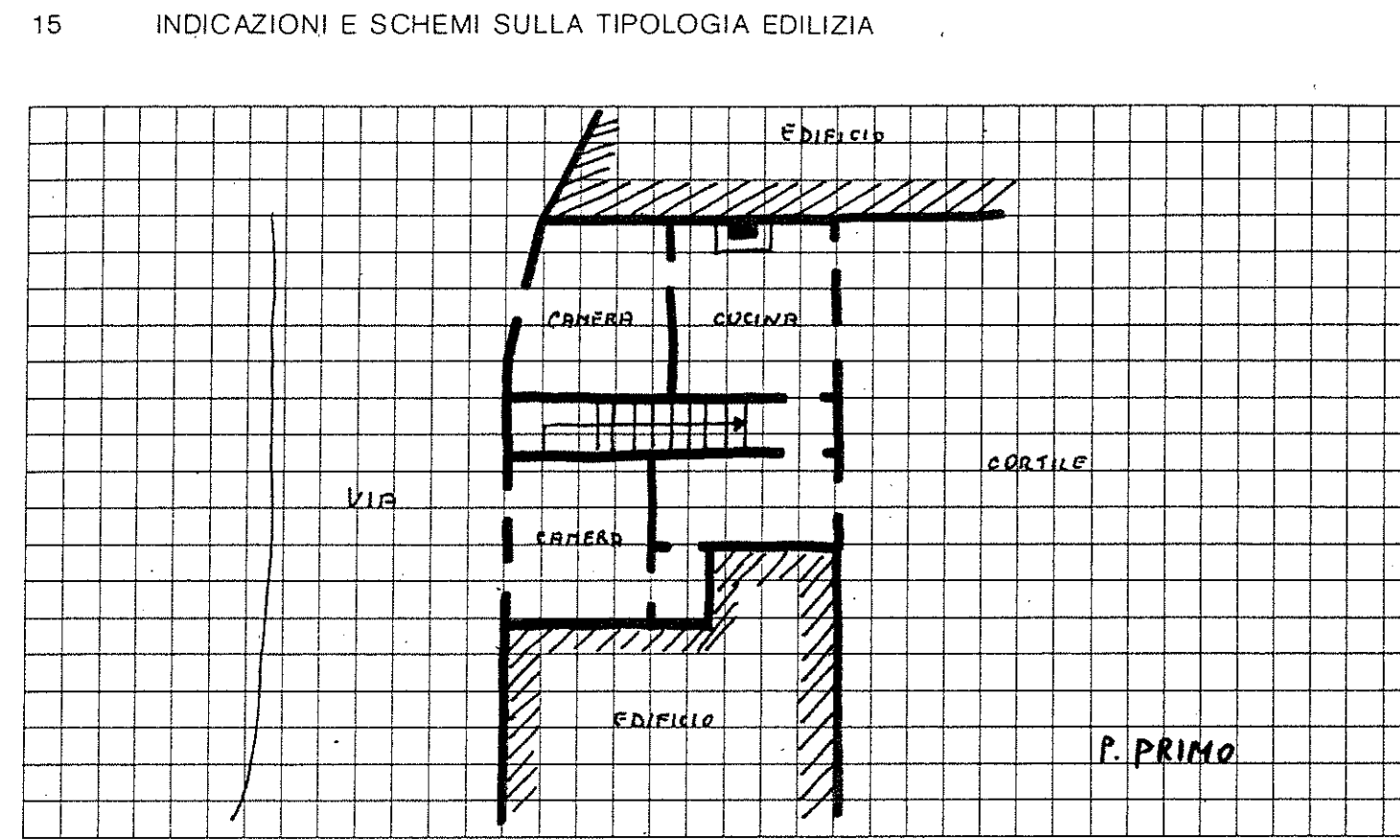
13.1	piano terra	1	
13.2	piano primo	X	
13.3	piano secondo		
13.4	piano terzo		
13.5	altri piani		

14 UTILIZZI DIVERSI

14.1	industriale				
14.2	artigianale	1	80		1
14.3	commerciale				

15 ALLEGATI

15.1	doc. ARCHIVIO DI STATO	
15.2	" " COMUNALE	
15.3	" fotografica	
15.4	scheda socio-economica	
15.5	scheda tipologica	
15.6	altro	



A = BUONO B = MEDIOCRE C = CATTIVO D = PESSIMO

Quartiere Fraz. di Gargagnano

SCHEDA EDILIZIA N. 120

Isolato N. 4

N. C. E. U. Partita

Via Dante Alighieri n° 5

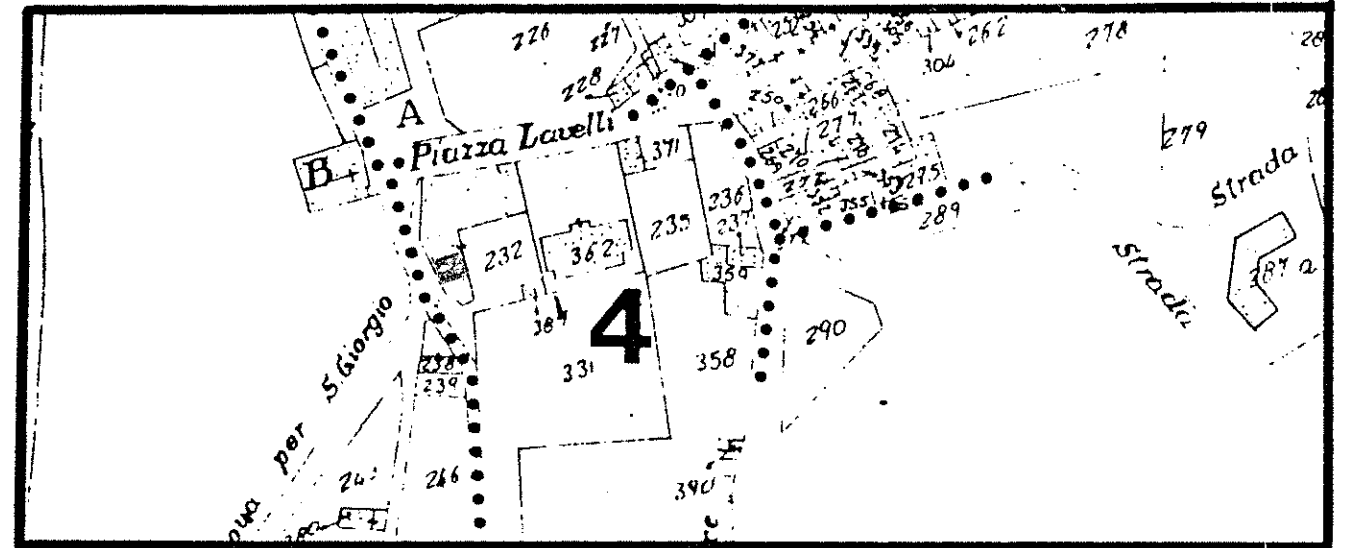
Mappale

C. T. Sez. B F. 15° Mapp. 232 parte

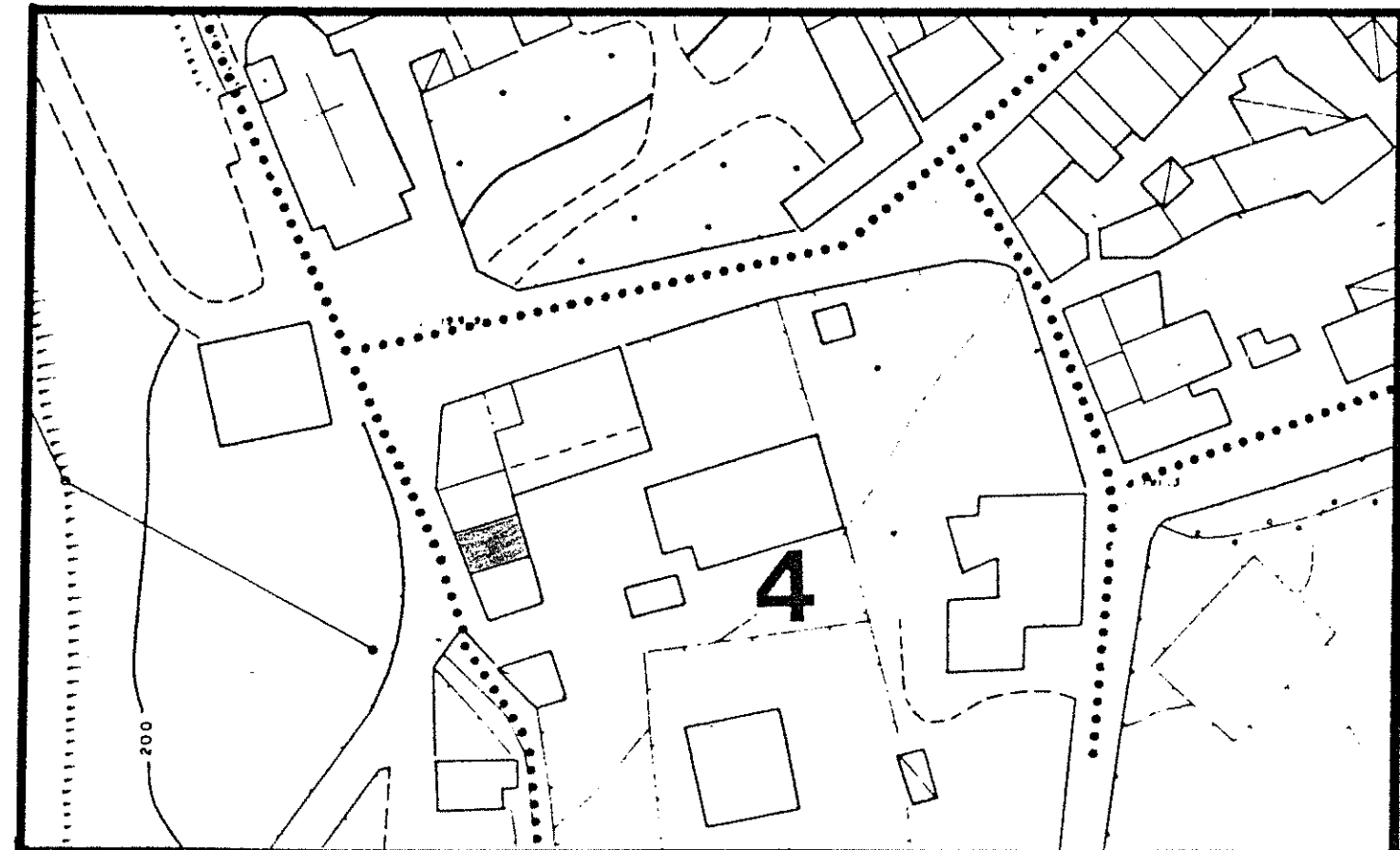
CATASTO

AEROFOTOGRAMMETRIA

SCALA 1: 2.000



SCALA 1: 1.000



1 DATI PARAMETRICI E FUNZIONALI

1.1	area fondiaria	mq.				
1.2	superficie coperta	mq.			80	
1.3	n. piani			2		
1.4	h in gronda	m.		6	00	
1.5	volume	mc.		4	80	
1.6	densità edilizia	mc./mq.				

2 APPROVVIGIONAMENTO

2.1	energia elettrica	si	no
2.2	gas	<input checked="" type="checkbox"/>	<input checked="" type="checkbox"/>
2.3	acqua	<input checked="" type="checkbox"/>	<input checked="" type="checkbox"/>
2.4	pozzo	<input type="checkbox"/>	<input checked="" type="checkbox"/>

3 SMALTIMENTO

3.1	rete fognaria	si	no
3.2	pozzo nero	<input type="checkbox"/>	<input type="checkbox"/>
3.3	dispersione	<input type="checkbox"/>	<input type="checkbox"/>
3.4	fossa biologica	<input type="checkbox"/>	<input type="checkbox"/>

4 PRESENZA DELL'IMPIANTO AL CATASTO

4.1	18	si	no
4.2	18	<input checked="" type="checkbox"/>	<input type="checkbox"/>
4.3	19	<input checked="" type="checkbox"/>	<input type="checkbox"/>

5 VINCOLI

5.1	esistenti L. 1089/39	<input type="checkbox"/>
5.2	" L. 1497/39	<input type="checkbox"/>
5.3	" L. 765/67	<input type="checkbox"/>
5.4	di progetto	<input type="checkbox"/>

6 INTERVENTI SUCCESSIVI

6.1	ristrutturazioni	si	no
6.2	restauri	<input type="checkbox"/>	<input checked="" type="checkbox"/>

7 PROPRIETÀ

7.1	ente pubblico	<input type="checkbox"/>
7.2	ente religioso	<input type="checkbox"/>
7.3	società immobiliari	<input type="checkbox"/>
7.4	condominio	<input type="checkbox"/>
7.5	personale	<input checked="" type="checkbox"/>
7.6	altro	<input type="checkbox"/>

8 DESTINAZIONE D'USO PREVALENTE

8.1	originaria	Residenza
8.2	attuale	Residenza
	compatibile	<input type="checkbox"/>
	non compatibile	<input type="checkbox"/>

9 DESTINAZIONE D'USO

9.1	residenza	PT	P1	AP
9.2	artigianato	<input checked="" type="checkbox"/>	<input checked="" type="checkbox"/>	<input type="checkbox"/>
9.3	industria	<input type="checkbox"/>	<input type="checkbox"/>	<input type="checkbox"/>
9.4	commercio	<input type="checkbox"/>	<input type="checkbox"/>	<input type="checkbox"/>
9.5	uffici	<input type="checkbox"/>	<input type="checkbox"/>	<input type="checkbox"/>
9.6	esercizi pubblici	<input type="checkbox"/>	<input type="checkbox"/>	<input type="checkbox"/>
9.7	enti - associazioni	<input type="checkbox"/>	<input type="checkbox"/>	<input type="checkbox"/>
9.8	magazzini	<input type="checkbox"/>	<input type="checkbox"/>	<input type="checkbox"/>
9.9	uso pubblico	<input type="checkbox"/>	<input type="checkbox"/>	<input type="checkbox"/>
9.10	altro uso	<input type="checkbox"/>	<input type="checkbox"/>	<input type="checkbox"/>

10 DESTINAZIONE SUPERFICI SCOPERTE

10.1	cortili promiscuo	mq.
10.2	giardini	<input checked="" type="checkbox"/>
10.3	parcheggi	<input type="checkbox"/>
10.4	altro	<input type="checkbox"/>

11 STATO DI CONSERVAZIONE

11.1	strutture orizzontali	A	B	C	D
11.2	strutture verticali	<input checked="" type="checkbox"/>	<input checked="" type="checkbox"/>	<input type="checkbox"/>	<input type="checkbox"/>
11.3	coperture	<input checked="" type="checkbox"/>	<input checked="" type="checkbox"/>	<input type="checkbox"/>	<input type="checkbox"/>
11.4	gronde - pluviali	<input type="checkbox"/>	<input type="checkbox"/>	<input type="checkbox"/>	<input type="checkbox"/>
11.5	intonaci	<input type="checkbox"/>	<input checked="" type="checkbox"/>	<input type="checkbox"/>	<input type="checkbox"/>
11.6	serramenti	<input type="checkbox"/>	<input checked="" type="checkbox"/>	<input type="checkbox"/>	<input type="checkbox"/>
11.7	altro	<input type="checkbox"/>	<input type="checkbox"/>	<input type="checkbox"/>	<input type="checkbox"/>

12 SPAZI COMUNI COPERTI

12.1	atri e corridoi	A	B	C	D
12.2	scale	<input type="checkbox"/>	<input type="checkbox"/>	<input type="checkbox"/>	<input type="checkbox"/>

13 UTILIZZO ABITAZIONI

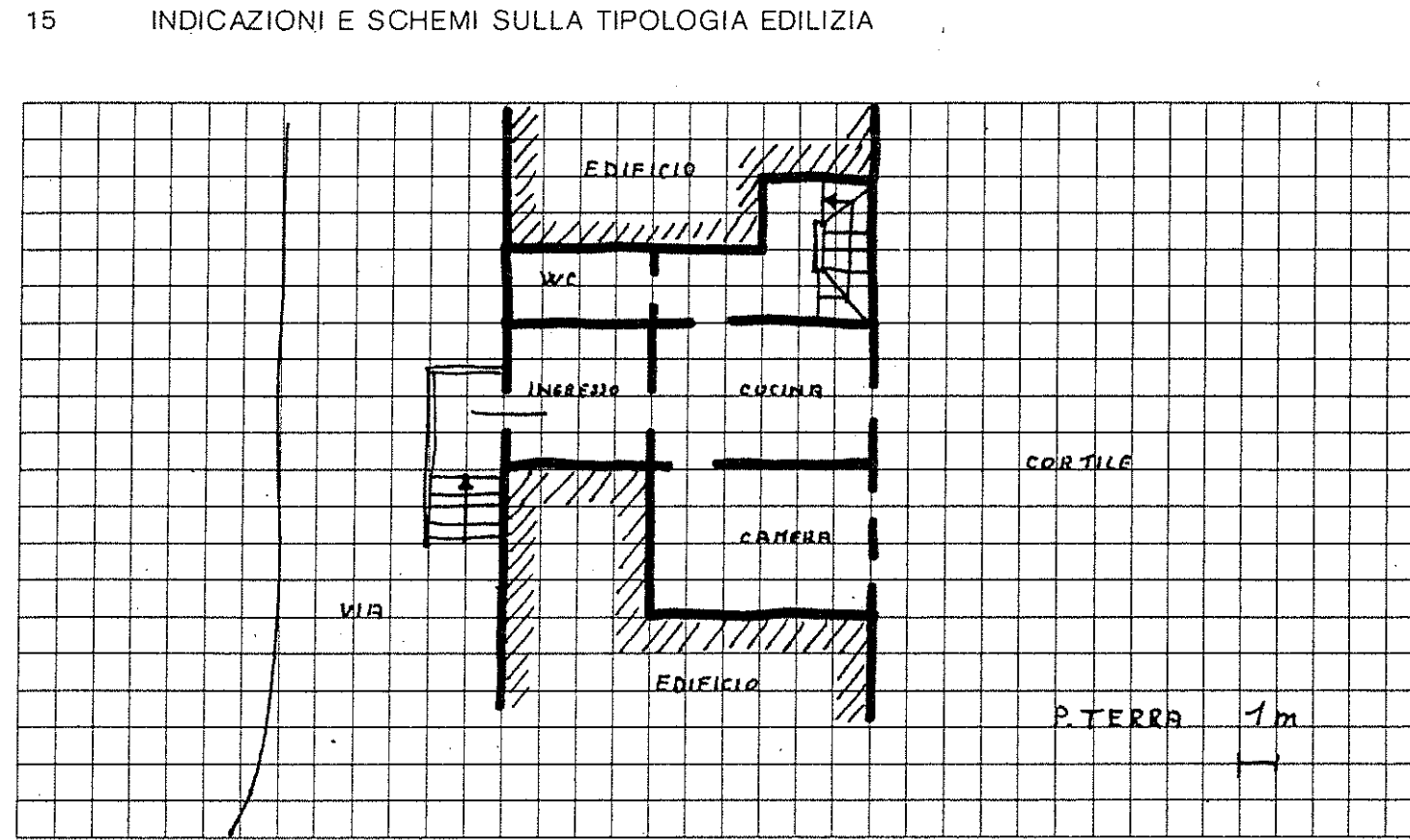
13.1	piano terra	1	
13.2	piano primo	<input checked="" type="checkbox"/>	<input type="checkbox"/>
13.3	piano secondo	<input checked="" type="checkbox"/>	<input type="checkbox"/>
13.4	piano terzo	<input type="checkbox"/>	<input type="checkbox"/>
13.5	altri piani	<input type="checkbox"/>	<input type="checkbox"/>

14 UTILIZZI DIVERSI

14.1	industriale	addetti	calpestio	n.p.
14.2	artigianale	<input type="checkbox"/>	<input type="checkbox"/>	<input type="checkbox"/>
14.3	commerciale	<input type="checkbox"/>	<input type="checkbox"/>	<input type="checkbox"/>

15 ALLEGATI

15.1	doc. ARCHIVIO DI STATO	<input type="checkbox"/>
15.2	" " COMUNALE	<input type="checkbox"/>
15.3	" fotografica	<input type="checkbox"/>
15.4	scheda socio - economica	<input type="checkbox"/>
15.5	scheda tipologica	<input type="checkbox"/>
15.6	altro	<input type="checkbox"/>



Quartiere Fraz. di Gargagnano

SCHEDA EDILIZIA N. 121

Isolato N. 4

N. C. E. U. Partita

Via Dante Alighieri n.° C

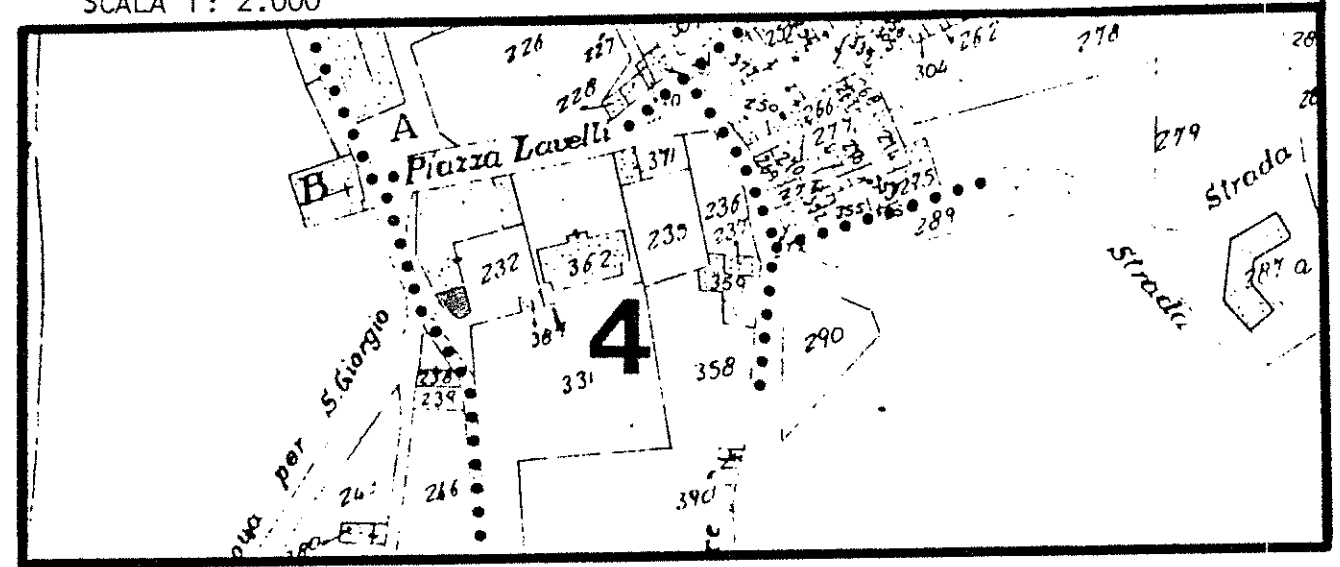
Mappale

C. T. Sez. B F. 15° Mapp. 232 parte

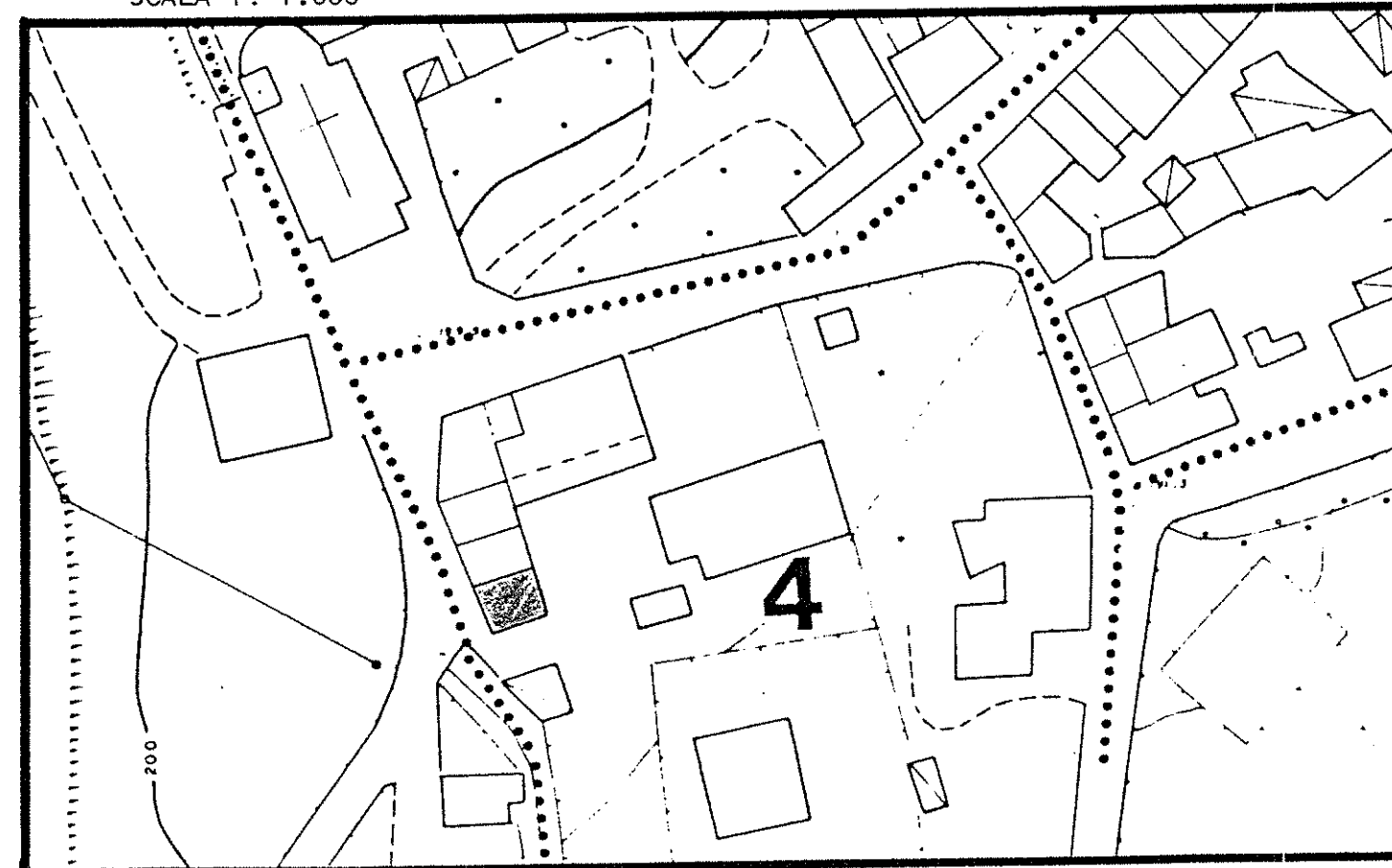
CATASTO

AEROFOTOGRAMMETRIA

SCALA 1: 2.000



SCALA 1: 1.000



1 DATI PARAMETRICI E FUNZIONALI

1.1 area fondiaria mq.

		45		
		2		
		650		
		292		

1.2 superficie coperta mq.

1.3 n. piani

1.4 h in gronda m.

1.5 volume mc.

1.6 densità edilizia mc./mq.

2 APPROVVIGIONAMENTO

2.1 energia elettrica

si	no
X	

2.2 gas

si	no
	X

2.3 acqua

si	no
X	

2.4 pozzo

si	no
	X

3 SMALTIMENTO

3.1 rete fognaria

si	no

3.2 pozzo nero

si	no

3.3 dispersione

si	no

3.4 fossa biologica

si	no

4 PRESENZA DELL'IMPIANTO AL CATASTO

4.1 18

si	no

4.2 18

si	no
X	

4.3 19

si	no
X	

5 VINCOLI

5.1 esistenti L. 1089/39

5.2 " L. 1497/39

5.3 " L. 765/67

5.4 di progetto

6 INTERVENTI SUCCESSIVI

6.1 ristrutturazioni

si	no
	X

6.2 restauri

si	no
X	

7 PROPRIETÀ

7.1 ente pubblico

7.2 ente religioso

7.3 società immobiliari

7.4 condominio

7.5 personale

X

7.6 altro

8 DESTINAZIONE D'USO PREVALENTE

8.1 originaria **RESIDENZA**

8.2 attuale **RESIDENZA**

compatibile

--

non compatibile

--

9 DESTINAZIONE D'USO

9.1 residenza

PT	P1	AP
X	X	

9.2 artigianato

--	--	--

9.3 industria

--	--	--

9.4 commercio

--	--	--

9.5 uffici

--	--	--

9.6 esercizi pubblici

--	--	--

9.7 enti - associazioni

--	--	--

9.8 magazzini

--	--	--

9.9 uso pubblico

--	--	--

9.10 altro uso

--	--	--

10 DESTINAZIONE SUPERFICI SCOPERTE

10.1 cortili

--

10.2 giardini

--

10.3 parcheggi

--

10.4 altro

--

mq.

11 STATO DI CONSERVAZIONE

11.1 strutture orizzontali

A	B	C	D
	X		

11.2 strutture verticali

A	B	C	D
	X		

11.3 coperture

A	B	C	D
	X		

11.4 gronde - pluviali

A	B	C	D
X			

11.5 intonaci

A	B	C	D
	X		

11.6 serramenti

A	B	C	D
	X		

11.7 altro

A	B	C	D

12 SPAZI COMUNI COPERTI

12.1 atri e corridoi

A	B	C	D

12.2 scale

A	B	C	D

13 UTILIZZO ABITAZIONI

13.1 piano terra

1	
X	

13.2 piano primo

1	
X	

13.3 piano secondo

1	

13.4 piano terzo

1	

13.5 altri piani

1	

occ. non occ. sup.

14 UTILIZZI DIVERSI

14.1 industriale

addetti	calpestio	n.p.

14.2 artigianale

addetti	calpestio	n.p.

14.3 commerciale

addetti	calpestio	n.p.

15 ALLEGATI

15.1 doc. ARCHIVIO DI STATO

--

15.2 " " COMUNALE

--

15.3 " fotografica

--

15.4 scheda socio - economica

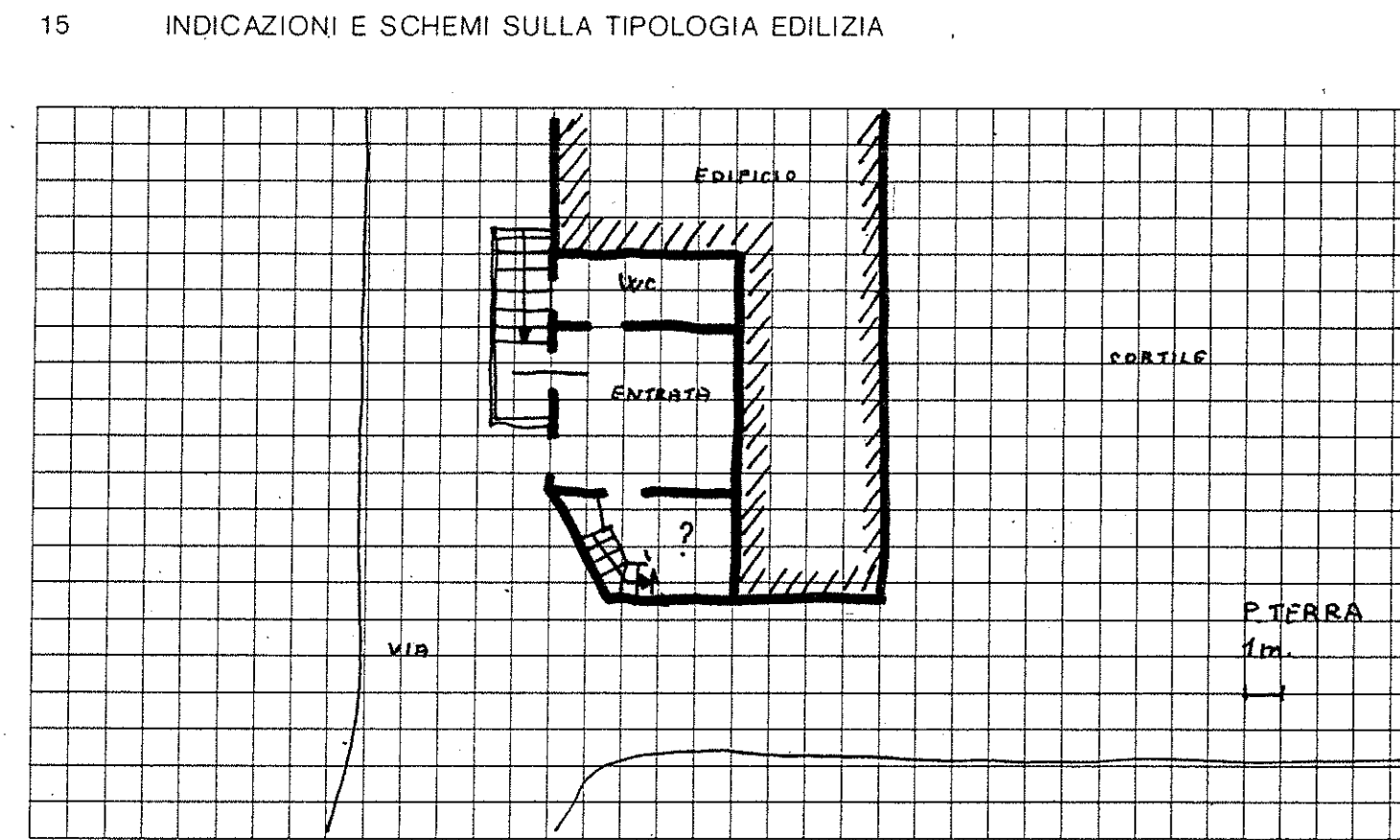
--

15.5 scheda tipologica


--

15.6 altro

--



16 DOCUMENTAZIONE FOTOGRAFICA



Quartiere Fraz. di Gargagnago

SCHEDA EDILIZIA N. 123

Isolato N. 4

N. C. E. U. Partita

Via Dante Alighieri

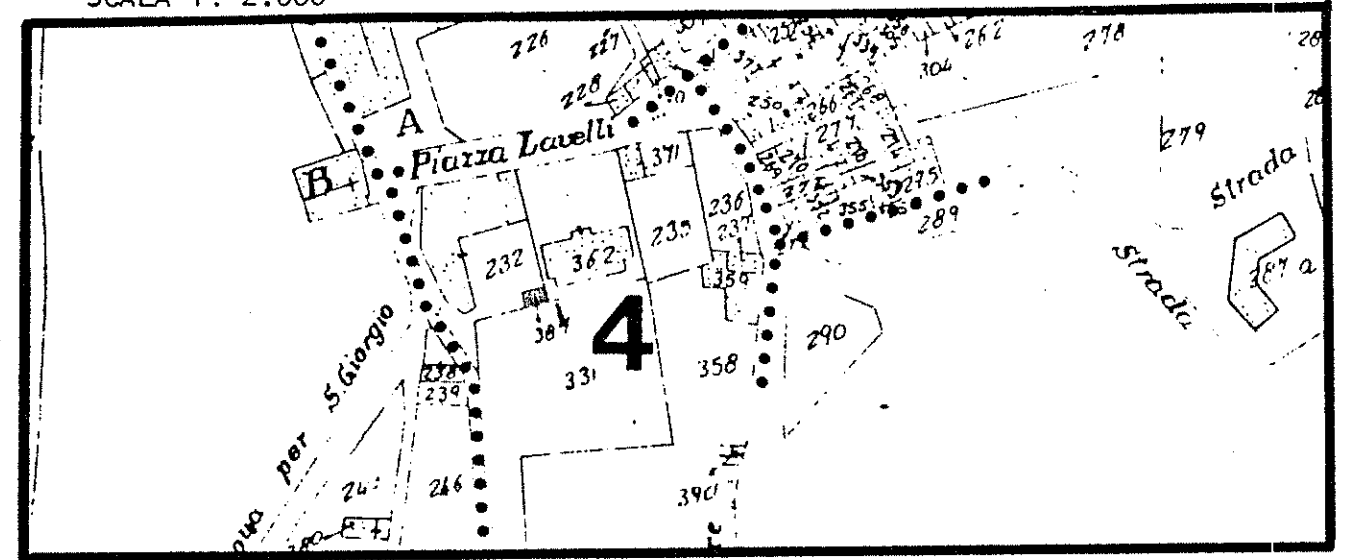
Mappale

C. T. Sez. B F. 15° Mapp. 384

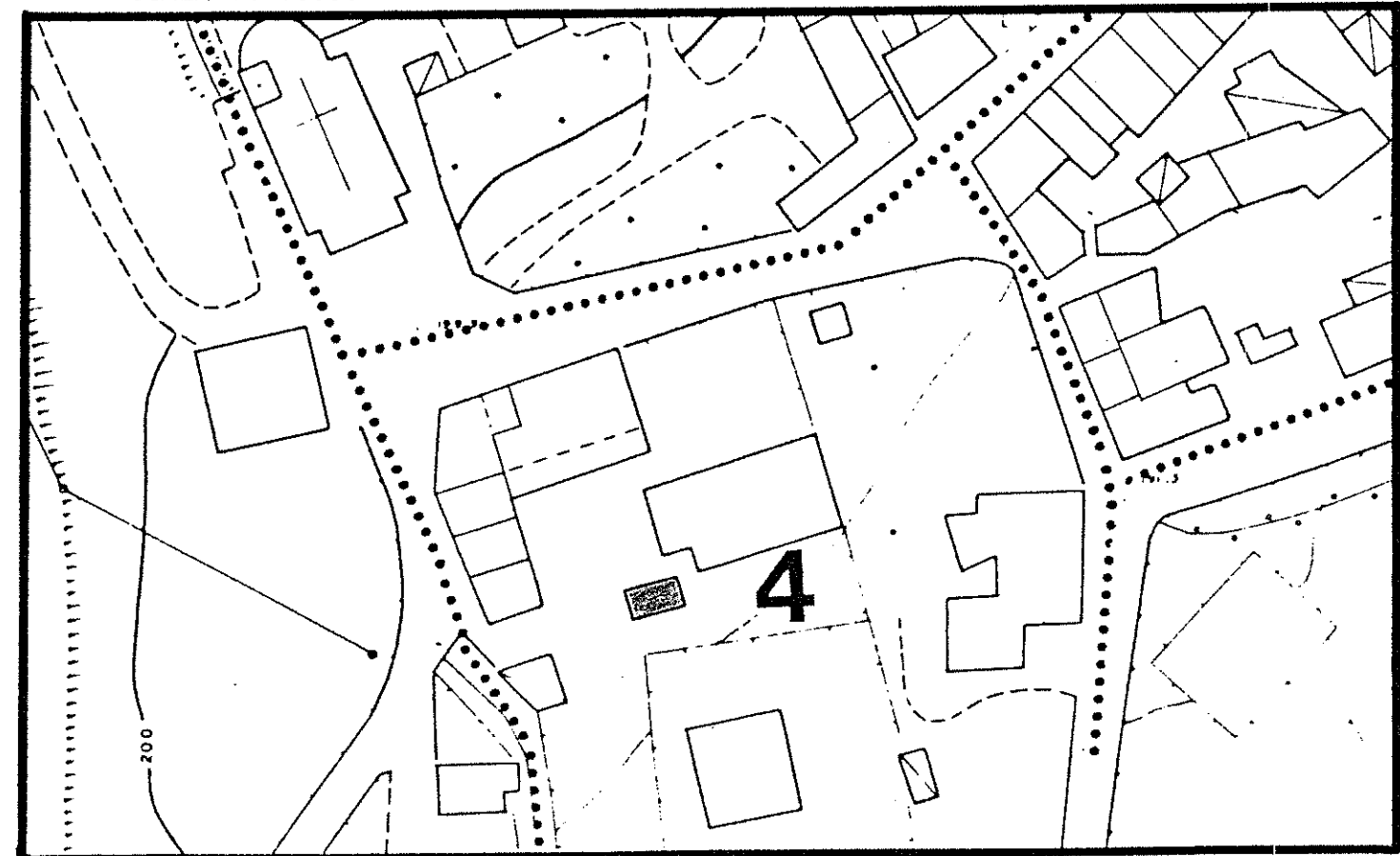
CATASTO

AEROFOTOGRAMMETRIA

SCALA 1: 2.000



SCALA 1: 1.000



1 DATI PARAMETRICI E FUNZIONALI

1.1 area fondiaria mq.

			30	
			2	
		600		
		180		

1.2 superficie coperta mq.

1.3 n. piani

1.4 h in gronda m.

1.5 volume mc.

1.6 densità edilizia mc./mq.

2 APPROVVIGIONAMENTO

2.1 energia elettrica

si	no
X	

2.2 gas

si	no
	X

2.3 acqua

si	no
X	

2.4 pozzo

si	no
	X

3 SMALTIMENTO

3.1 rete fognaria

si	no

3.2 pozzo nero

si	no

3.3 dispersione

si	no

3.4 fossa biologica

si	no

4 PRESENZA DELL'IMPIANTO AL CATASTO

4.1 18

si	no

4.2 18

si	no
X	

4.3 19

si	no
X	

5 VINCOLI

5.1 esistenti L. 1089/39

5.2 " L. 1497/39

5.3 " L. 765/67

5.4 di progetto

6 INTERVENTI SUCCESSIVI

6.1 ristrutturazioni

si	no
	X

6.2 restauri

si	no
	X

7 PROPRIETÀ

7.1 ente pubblico

7.2 ente religioso

7.3 società immobiliari

7.4 condominio

7.5 personale

X

7.6 altro

8 DESTINAZIONE D'USO PREVALENTE

8.1 originaria *Rustico, trasformato in residenza*

8.2 attuale *non abitata*

compatibile

non compatibile

9 DESTINAZIONE D'USO

9.1 residenza

PT	P1	AP
X	X	

9.2 artigianato

9.3 industria

9.4 commercio

9.5 uffici

9.6 esercizi pubblici

9.7 enti - associazioni

9.8 magazzini

9.9 uso pubblico

9.10 altro uso

10 DESTINAZIONE SUPERFICI SCOPERTE

10.1 cortili

X

10.2 giardini

10.3 parcheggi

10.4 altro

mq.

11 STATO DI CONSERVAZIONE

11.1 strutture orizzontali

A	B	C	D
		X	

11.2 strutture verticali

A	B	C	D
X			

11.3 coperture

A	B	C	D
		X	

11.4 gronde - pluviali

A	B	C	D
		X	

11.5 intonaci

A	B	C	D
X			

11.6 serramenti

A	B	C	D
	X		

11.7 altro

12 SPAZI COMUNI COPERTI

12.1 atri e corridoi

A	B	C	D

12.2 scale

A	B	C	D

13 UTILIZZO ABITAZIONI n

13.1 piano terra

	1
	X

13.2 piano primo

	X

13.3 piano secondo

13.4 piano terzo

13.5 altri piani

occ. non occ. sup.

14 UTILIZZI DIVERSI

14.1 industriale

addetti	calpestio	n.p.

14.2 artigianale

14.3 commerciale

15 ALLEGATI

15.1 doc. ARCHIVIO DI STATO

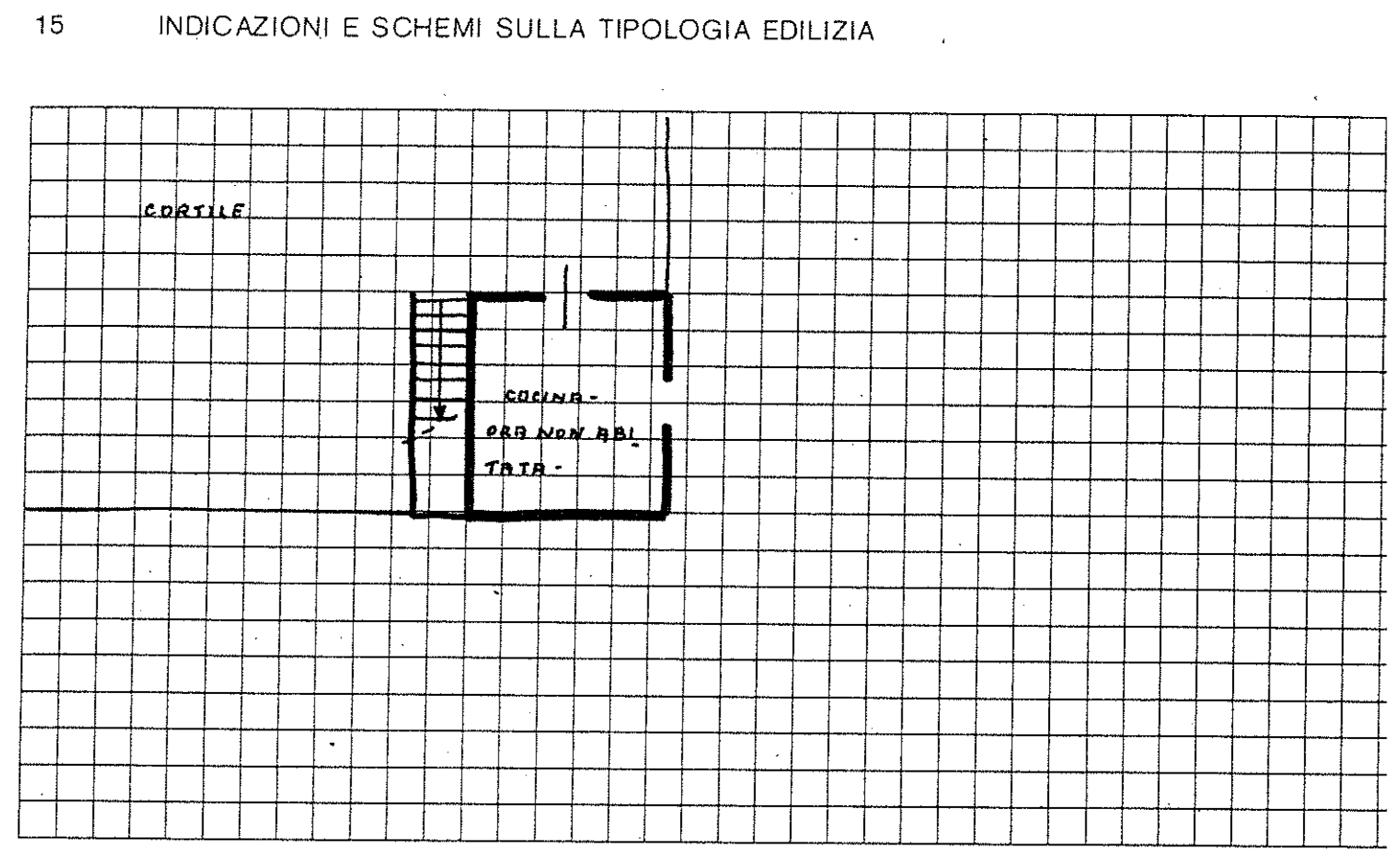
15.2 " " COMUNALE

15.3 " fotografica


15.4 scheda socio - economica

15.5 scheda tipologica

15.6 altro



16 DOCUMENTAZIONE FOTOGRAFICA



Quartiere Frazione Gargagnago

SCHEDA EDILIZIA N. 124-125-126

Isolato N. 4

N.C.E.U. Partita

Via Lavelli n. 1-2

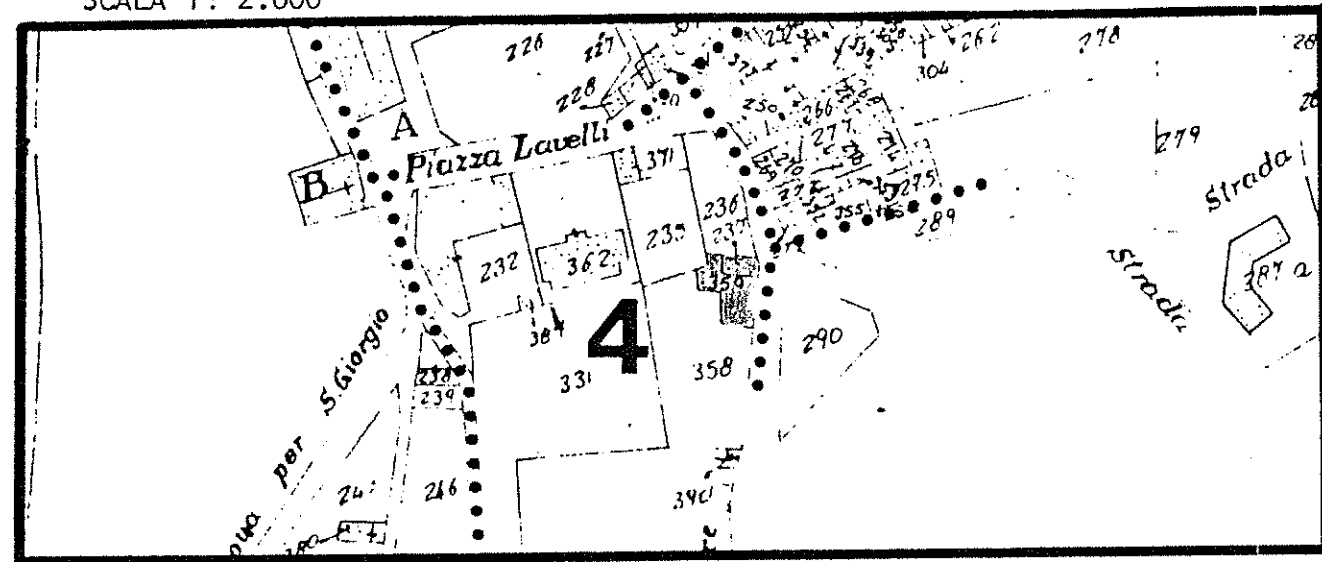
Mappale

C.T. Sez. B F. 15° Mapp. 353-237

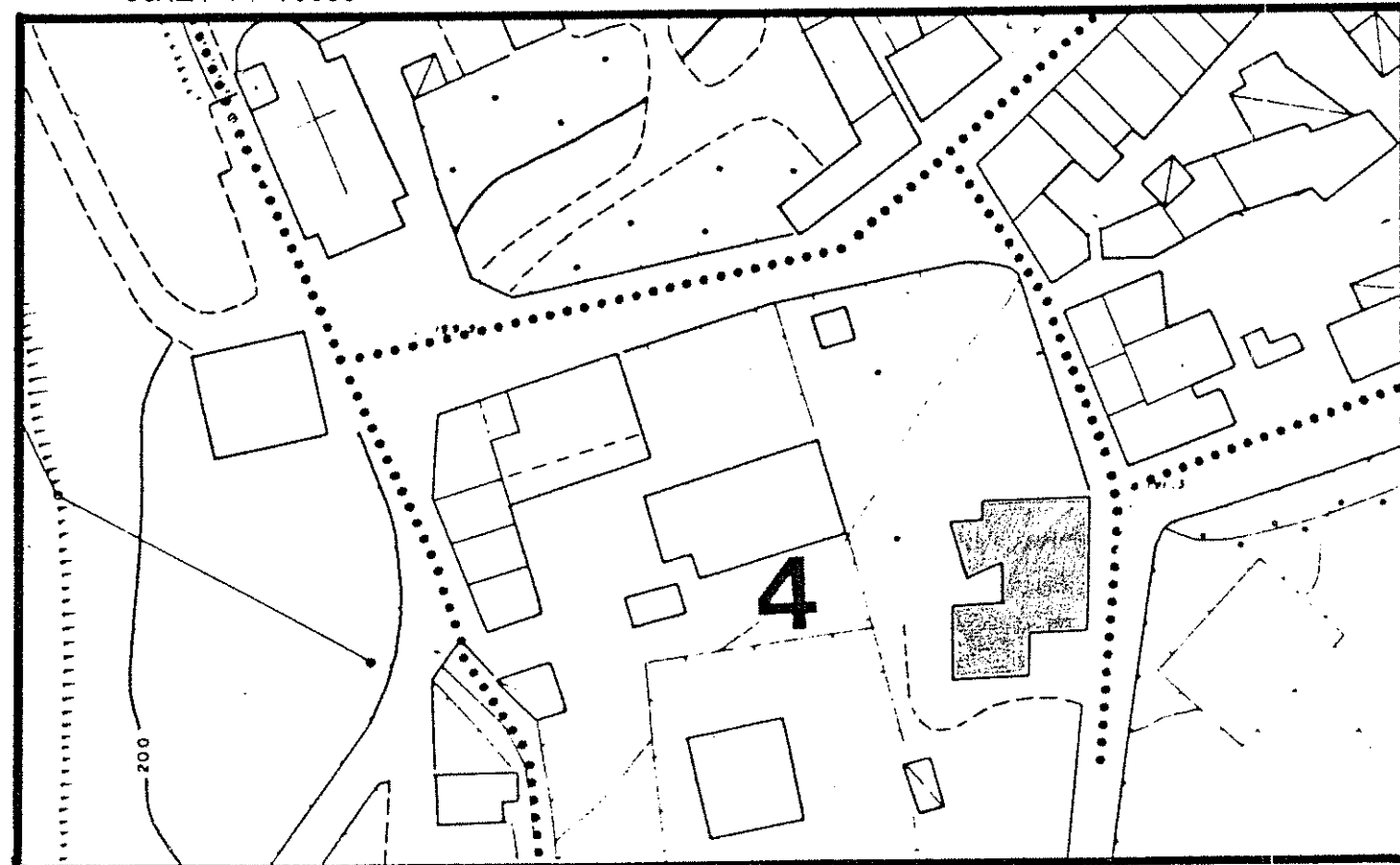
CATASTO

AEROFOTOGRAMMETRIA

SCALA 1: 2.000



SCALA 1: 1.000



1 DATI PARAMETRICI E FUNZIONALI

1.1	area fondiaria	mq.				
1.2	superficie coperta	mq.	50	190		
1.3	n. piani		1	3		
1.4	h in gronda	m.	45	80		
1.5	volume	mc.	17450			
1.6	densità edilizia	mc./mq.				

2 APPROVVIGIONAMENTO

2.1	energia elettrica	si	no
		X	
2.2	gas		X
2.3	acqua	X	
2.4	pozzo		X

3 SMALTIMENTO

3.1	rete fognaria	si	no
3.2	pozzo nero		
3.3	dispersione		
3.4	fossa biologica		

4 PRESENZA DELL'IMPIANTO AL CATASTO

4.1	18	si	no
4.2	18 parte	X	
4.3	19	X	

5 VINCOLI

5.1	esistenti L. 1089/39	
5.2	" L. 1497/39	
5.3	" L. 765/67	
5.4	di progetto	

6 INTERVENTI SUCCESSIVI

6.1	ristrutturazioni parte	si	no
		X	
6.2	restauri		X

7 PROPRIETÀ

7.1	ente pubblico	
7.2	ente religioso	
7.3	società immobiliari	
7.4	condominio	
7.5	personale	X
7.6	altro	

8 DESTINAZIONE D'USO PREVALENTE

8.1	originaria	Residenza + Rustico
8.2	attuale	Residenza + Negozio
	compatibile	
	non compatibile	

9 DESTINAZIONE D'USO

9.1	residenza	PT	P1	AP
		X	X	
9.2	artigianato Forno	X		
9.3	industria			
9.4	commercio alimentari	X		
9.5	uffici			
9.6	esercizi pubblici			
9.7	enti - associazioni			
9.8	magazzini			
9.9	uso pubblico			
9.10	altro uso			

10 DESTINAZIONE SUPERFICI SCOPERTE

10.1	cortili	X	
10.2	giardini		
10.3	parcheggi		
10.4	altro garage	X	

11 STATO DI CONSERVAZIONE

11.1	strutture orizzontali parte nistr.	A	B	C	D
		X	X		
11.2	strutture verticali	X	X		
11.3	coperture	X		X	
11.4	gronde - pluviali	X	X		
11.5	intonaci	X	X		
11.6	serramenti	X	X		
11.7	altro				

12 SPAZI COMUNI COPERTI

12.1	atri e corridoi	A	B	C	D
12.2	scale				

13 UTILIZZO ABITAZIONI


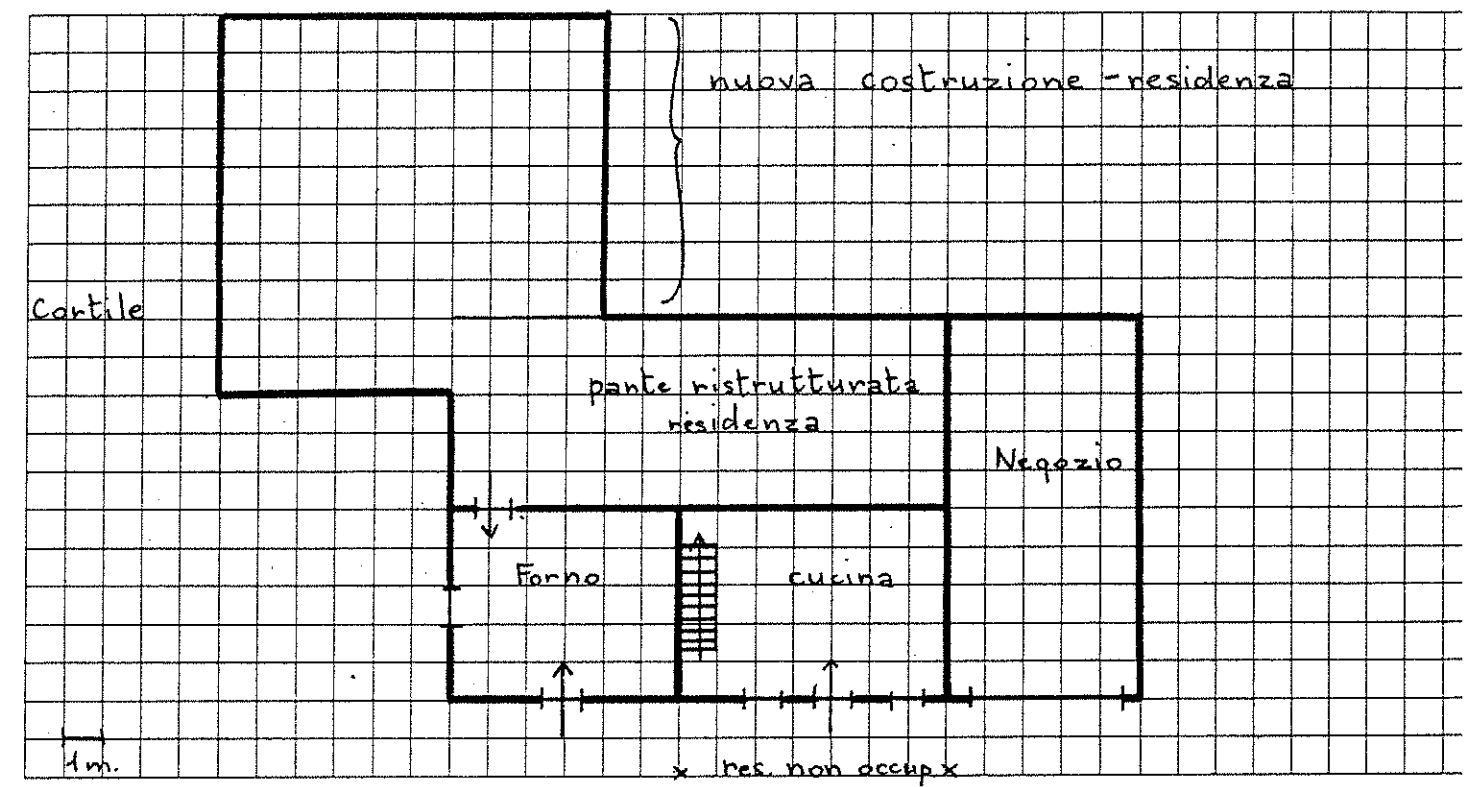
13.1	piano terra	1			
		X		X	parte
13.2	piano primo	X		X	
13.3	piano secondo				
13.4	piano terzo				
13.5	altri piani				

14 UTILIZZI DIVERSI

14.1	industriale				
14.2	artigianale	1	mq.	30	1
14.3	commerciale	2	mq.	50	1

15 ALLEGATI

15.1	doc. ARCHIVIO DI STATO	
15.2	" " COMUNALE	
15.3	" fotografica	
15.4	scheda socio - economica	
15.5	scheda tipologica	
15.6	altro	



Quartiere Frazione Gargagnago

SCHEDA EDILIZIA N. 129

Isolato N. 5

N. C. E. U. Partita

Via Loc. Giare N. 9

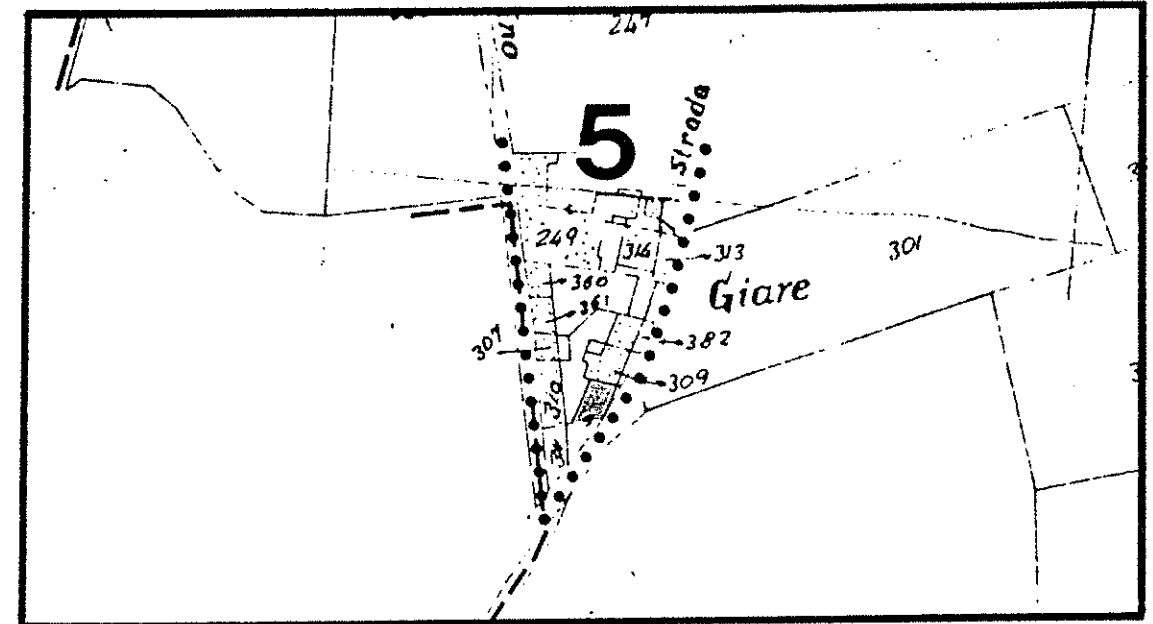
Mappale

C. T. Sez. B F. 15° Mapp. ?

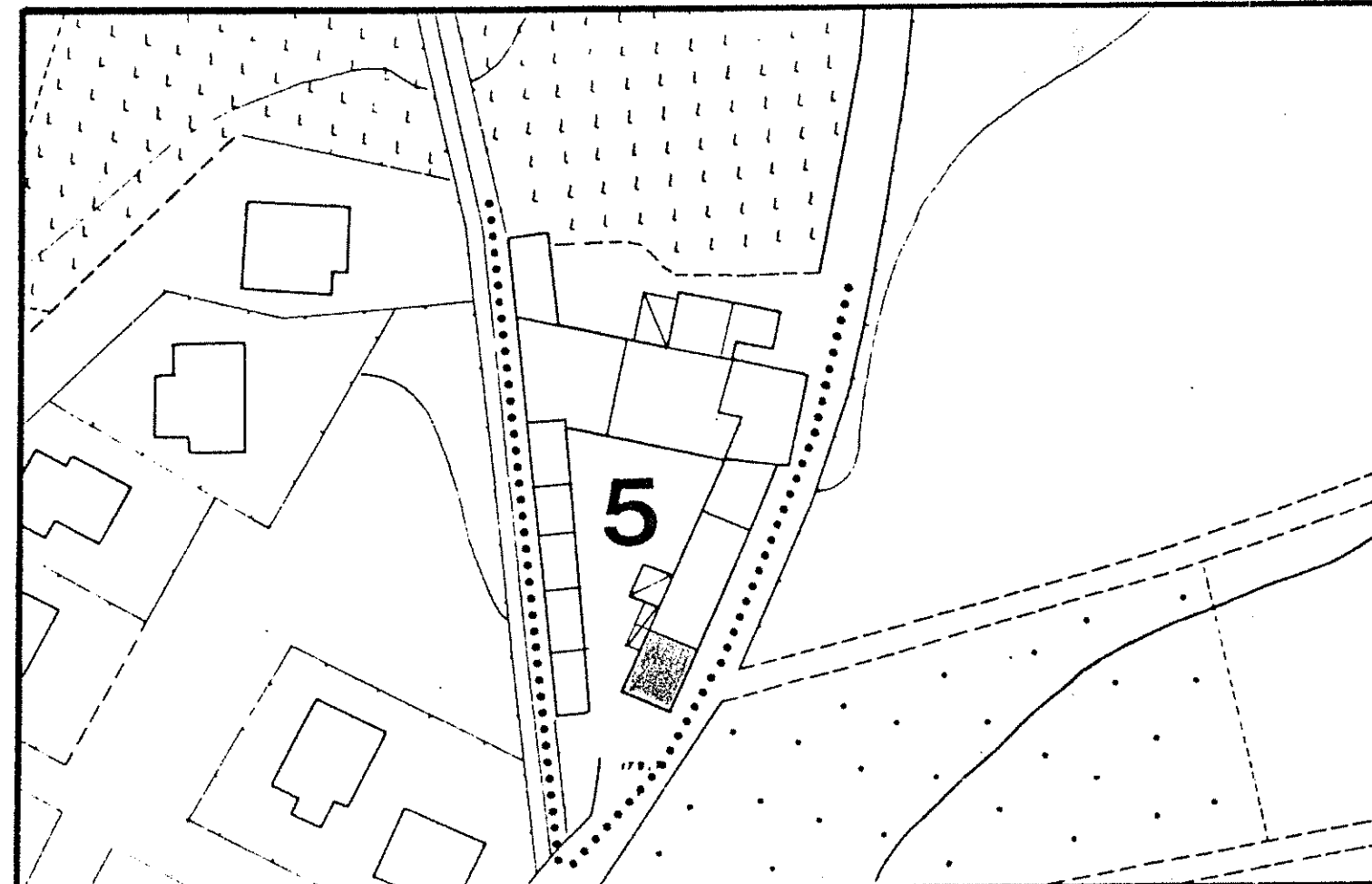
CATASTO

AEROFOTOGRAMMETRIA

SCALA 1: 2.000



SCALA 1: 1.000



1 DATI PARAMETRICI E FUNZIONALI

1.1	area fondiaria	mq.				
1.2	superficie coperta	mq.			400	
1.3	n. piani			2 + 5		
1.4	h in gronda	m.			40	
1.5	volume	mc.			4900	
1.6	densità edilizia	mc./mq.				

2 APPROVVIGIONAMENTO

2.1	energia elettrica	si	no
2.2	gas	X	X
2.3	acqua	X	X
2.4	pozzo		X

3 SMALTIMENTO

3.1	rete fognaria	si	no
3.2	pozzo nero		
3.3	dispersione		
3.4	fossa biologica		

4 PRESENZA DELL'IMPIANTO AL CATASTO

4.1	18	si	no
4.2	18	X	
4.3	19	X	

5 VINCOLI

5.1	esistenti L. 1089/39	
5.2	" L. 1497/39	
5.3	" L. 765/67	
5.4	di progetto	

6 INTERVENTI SUCCESSIVI

6.1	ristrutturazioni	si	no
6.2	restauri		X

7 PROPRIETÀ

7.1	ente pubblico	
7.2	ente religioso	
7.3	società immobiliari	
7.4	condominio	
7.5	personale	X
7.6	altro	

8 DESTINAZIONE D'USO PREVALENTE

8.1	originaria	Residenza	
8.2	attuale	Residenza	
		compatibile	
		non compatibile	

9 DESTINAZIONE D'USO

9.1	residenza	PT	P1	AP
9.2	artigianato	X	X	
9.3	industria			
9.4	commercio			
9.5	uffici			
9.6	esercizi pubblici			
9.7	enti - associazioni			
9.8	magazzini			
9.9	uso pubblico			
9.10	altro uso			

10 DESTINAZIONE SUPERFICI SCOPERTE

10.1	cortili	X
10.2	giardini	
10.3	parcheggi	
10.4	altro	

11 STATO DI CONSERVAZIONE

11.1	strutture orizzontali	A	B	C	D
11.2	strutture verticali		X		
11.3	coperture			X	
11.4	gronde - pluviali		X		
11.5	intonaci			X	
11.6	serramenti			X	
11.7	altro				

12 SPAZI COMUNI COPERTI

12.1	atri e corridoi	A	B	C	D
12.2	scale				

13 UTILIZZO ABITAZIONI

13.1	piano terra	occ.	non occ.
13.2	piano primo	X	
13.3	piano secondo	X	
13.4	piano terzo		
13.5	altri piani		

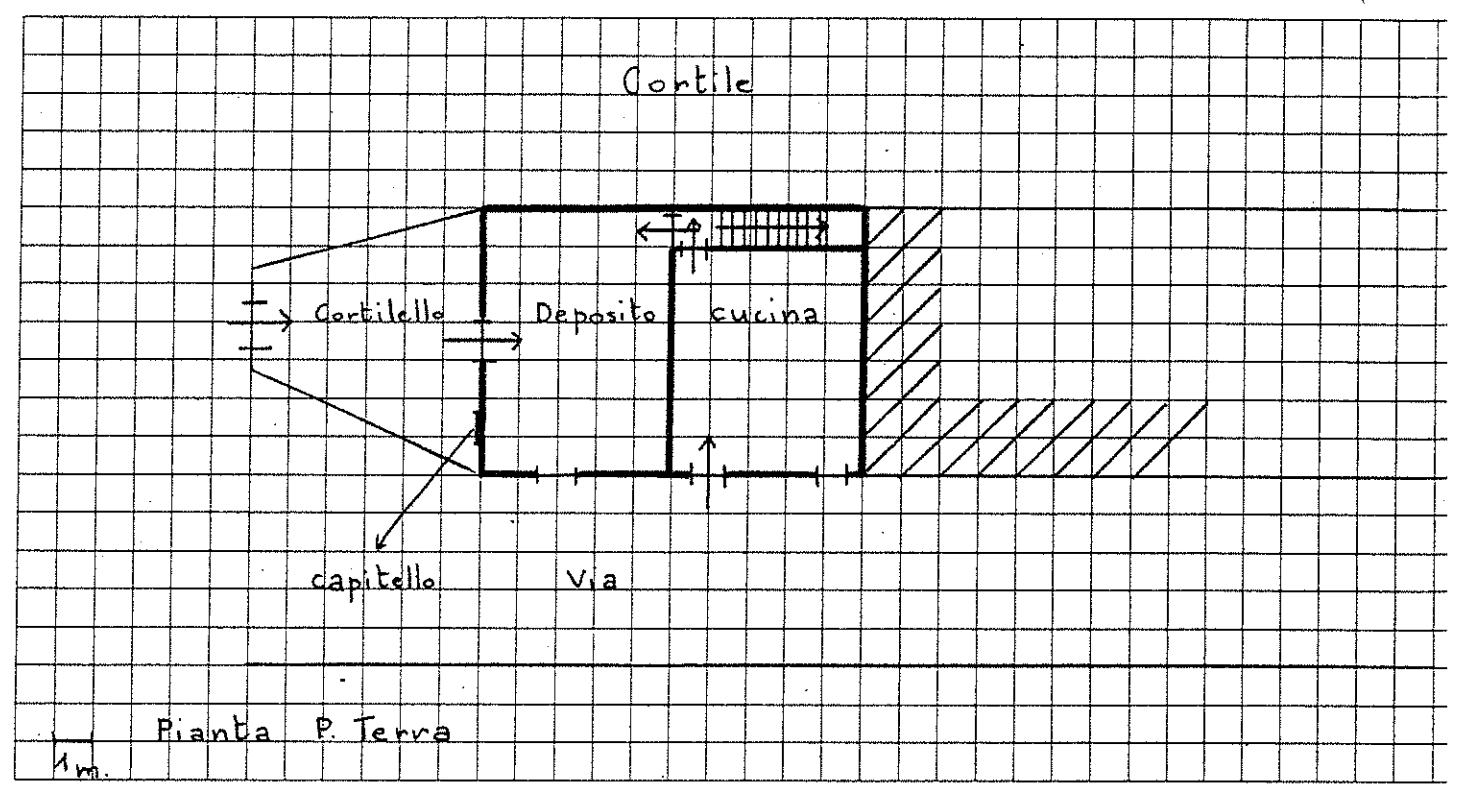
14 UTILIZZI DIVERSI

14.1	industriale	addetti	calpestio	n.p.
14.2	artigianale			
14.3	commerciale			

15 ALLEGATI

15.1	doc. ARCHIVIO DI STATO	
15.2	" " COMUNALE	
15.3	" fotografica	
15.4	scheda socio - economica	
15.5	scheda tipologica	
15.6	altro	

15 INDICAZIONI E SCHEMI SULLA TIPOLOGIA EDILIZIA



16 DOCUMENTAZIONE FOTOGRAFICA



Quartiere Frazione Gargagnano

SCHEDA EDILIZIA N. 130-131

Isolato N. 5

N.C.E.U. Partita

Via Loc. Giare N. 8

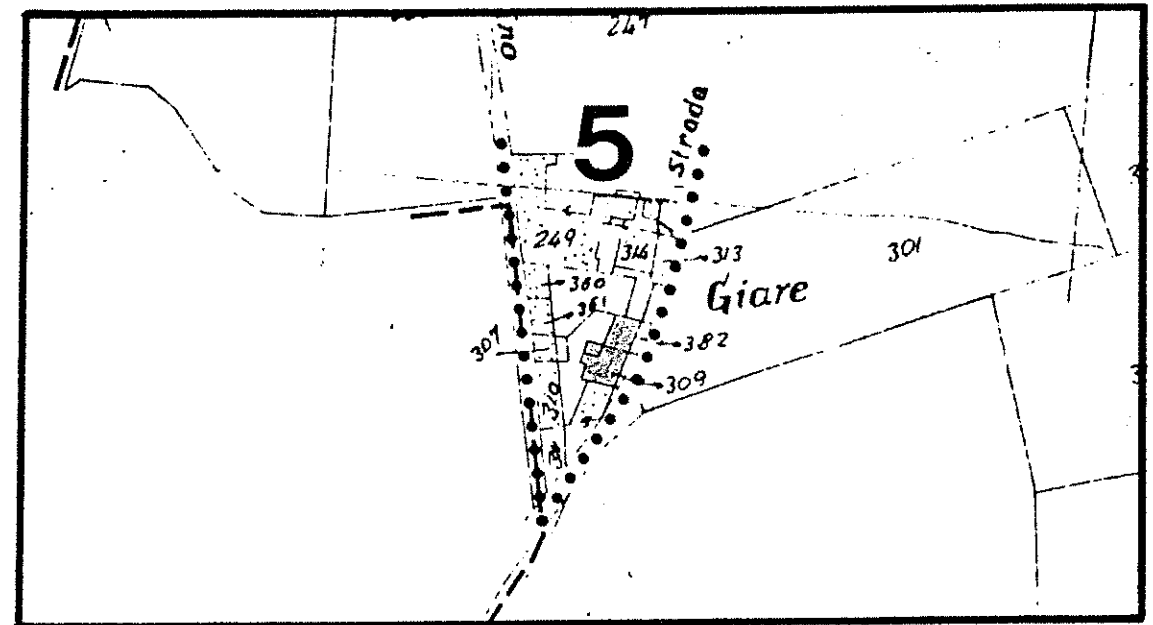
Mappale

C.T. Sez. B F. 15 Mapp. 309-382

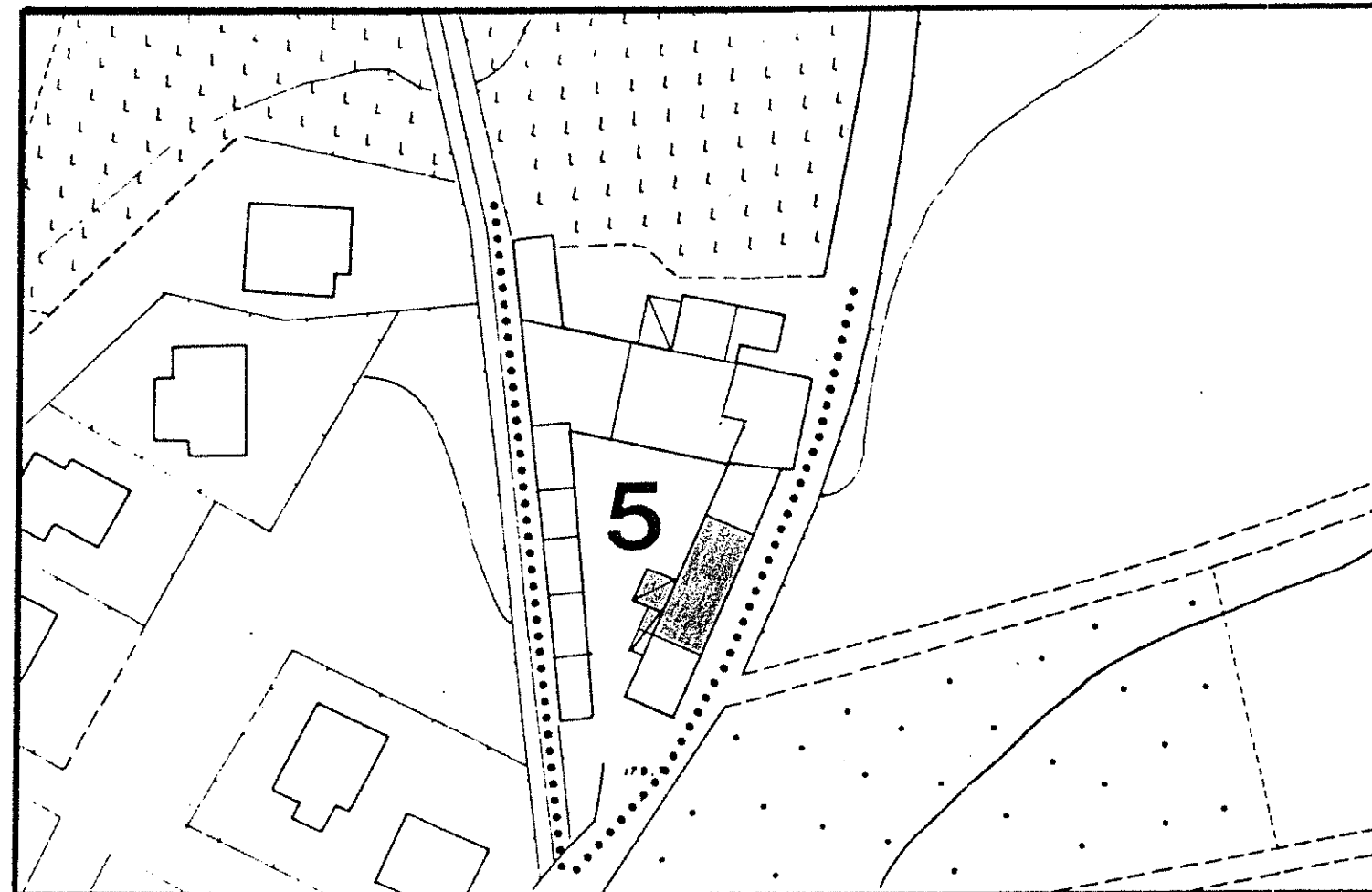
CATASTO

AEROFOTOGRAMMETRIA

SCALA 1: 2.000



SCALA 1: 1.000



1 DATI PARAMETRICI E FUNZIONALI

1.1	area fondiaria	mq.				
1.2	superficie coperta	mq.		1650		
1.3	n. piani			2+5		
1.4	h in gronda	m.		70		
1.5	volume	mc.		11550		
1.6	densità edilizia	mc./mq.				

2 APPROVVIGIONAMENTO

2.1	energia elettrica	si	no
2.2	gas		X
2.3	acqua	X	
2.4	pozzo		X

3 SMALTIMENTO

3.1	rete fognaria	si	no
3.2	pozzo nero		
3.3	dispersione		
3.4	fossa biologica		

4 PRESENZA DELL'IMPIANTO AL CATASTO

4.1	18	si	no
4.2	18	X	
4.3	19	X	

5 VINCOLI

5.1	esistenti L. 1089/39	
5.2	" L. 1497/39	
5.3	" L. 765/67	
5.4	di progetto	

6 INTERVENTI SUCCESSIVI

6.1	ristrutturazioni	si	no
6.2	restauri		X

7 PROPRIETÀ

7.1	ente pubblico	
7.2	ente religioso	
7.3	società immobiliari	
7.4	condominio	
7.5	personale	X
7.6	altro	

8 DESTINAZIONE D'USO PREVALENTE

8.1	originaria	Residenza+Stalla
8.2	attuale	Residenza+Stalla
	compatibile	
	non compatibile	

9 DESTINAZIONE D'USO

9.1	residenza	PT	P1	AP
9.2	artigianato	X	X	
9.3	industria			
9.4	commercio			
9.5	uffici			
9.6	esercizi pubblici			
9.7	enti - associazioni			
9.8	magazzini			
9.9	uso pubblico			
9.10	altro uso	X		

10 DESTINAZIONE SUPERFICI SCOPERTE

10.1	cortili promiscuo	X	
10.2	giardini		
10.3	parcheggi		
10.4	altro		

11 STATO DI CONSERVAZIONE

11.1	strutture orizzontali	A	B	C	D
11.2	strutture verticali		X		
11.3	coperture			X	
11.4	gronde - pluviali				
11.5	intonaci			X	
11.6	serramenti			X	
11.7	altro				

12 SPAZI COMUNI COPERTI

12.1	atri e corridoi	A	B	C	D
12.2	scale				

13 UTILIZZO ABITAZIONI

13.1	piano terra Temporanea	1	1
13.2	piano primo	X	
13.3	piano secondo	X	X
13.4	piano terzo		
13.5	altri piani		

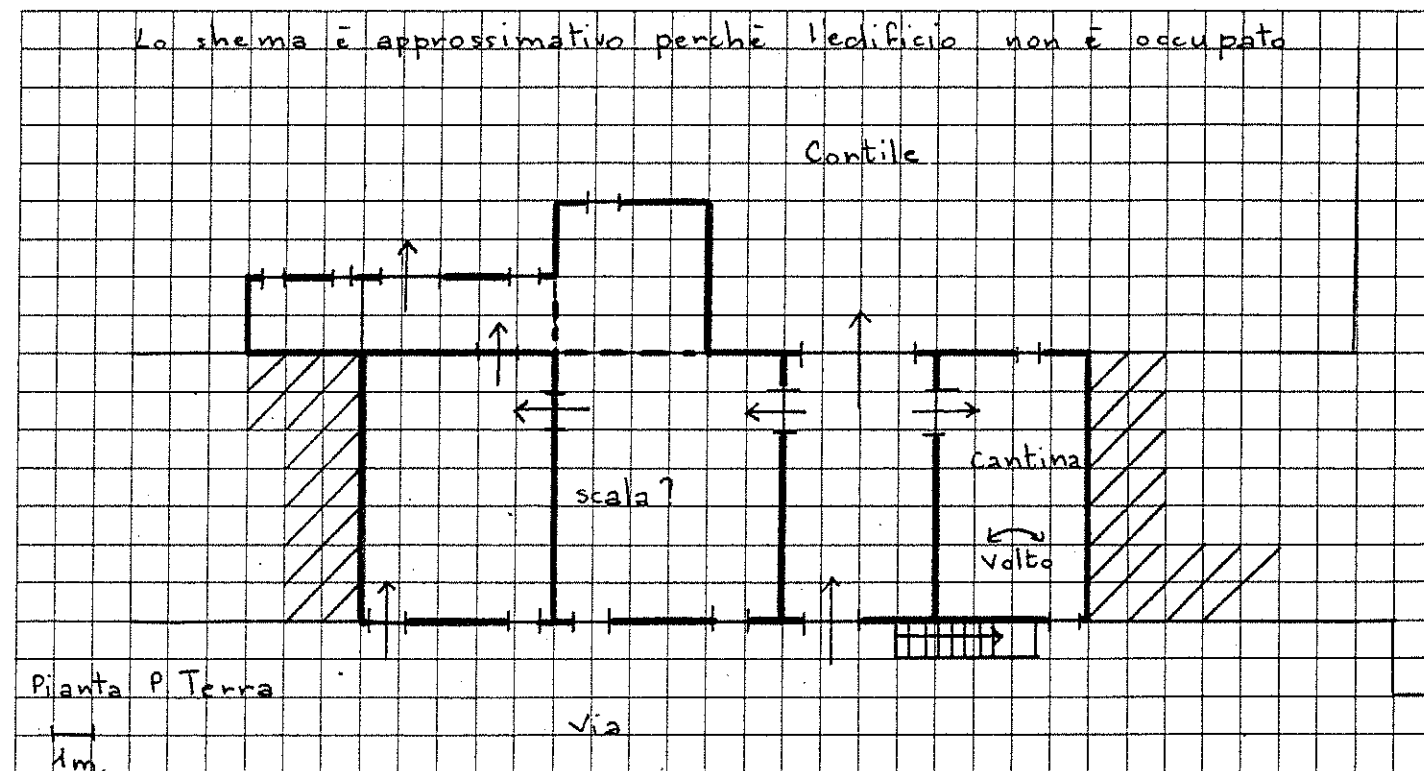
14 UTILIZZI DIVERSI

14.1	industriale	addetti	calpestio	n.p.
14.2	artigianale			
14.3	commerciale			

15 ALLEGATI

15.1	doc. ARCHIVIO DI STATO	
15.2	" " COMUNALE	
15.3	" fotografica	
15.4	scheda socio-economica	
15.5	scheda tipologica	
15.6	altro	

15 INDICAZIONI E SCHEMI SULLA TIPOLOGIA EDILIZIA



16 DOCUMENTAZIONE FOTOGRAFICA



A = BUONO

B = MEDIOCRE

C = CATTIVO

D = PESSIMO

Quartiere Frazione Gargagnano

SCHEDA EDILIZIA N. 132

Isolato N. 5

N. C. E. U. Partita

Via Loc. Giare N. 6

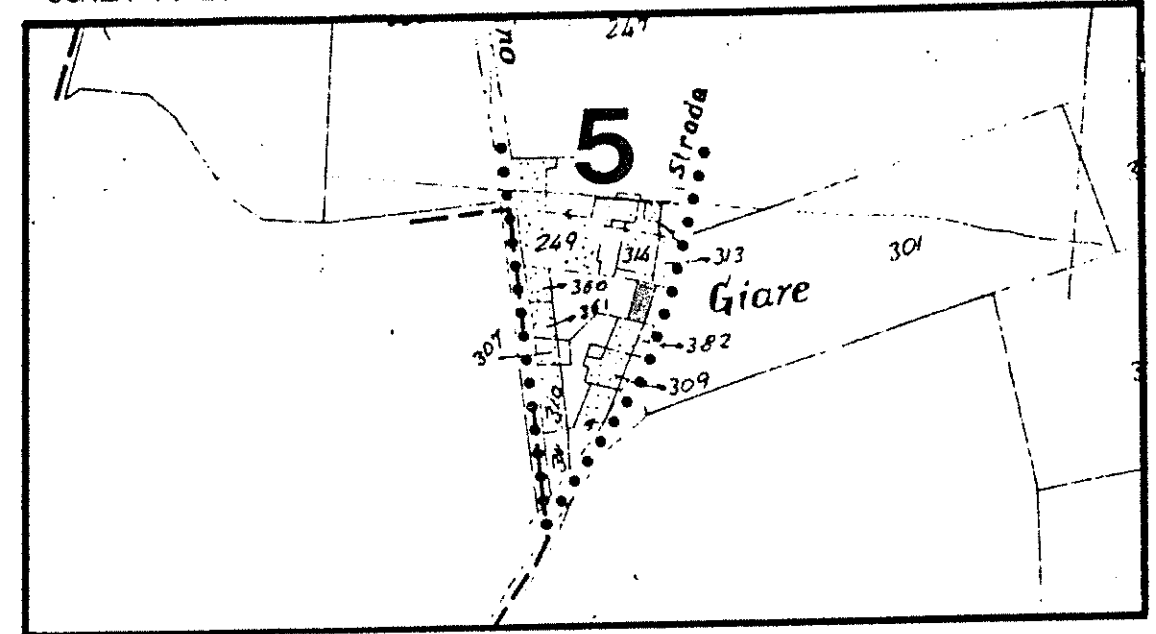
Mappale

C. T. Sez. B F. 15° Mapp. ?

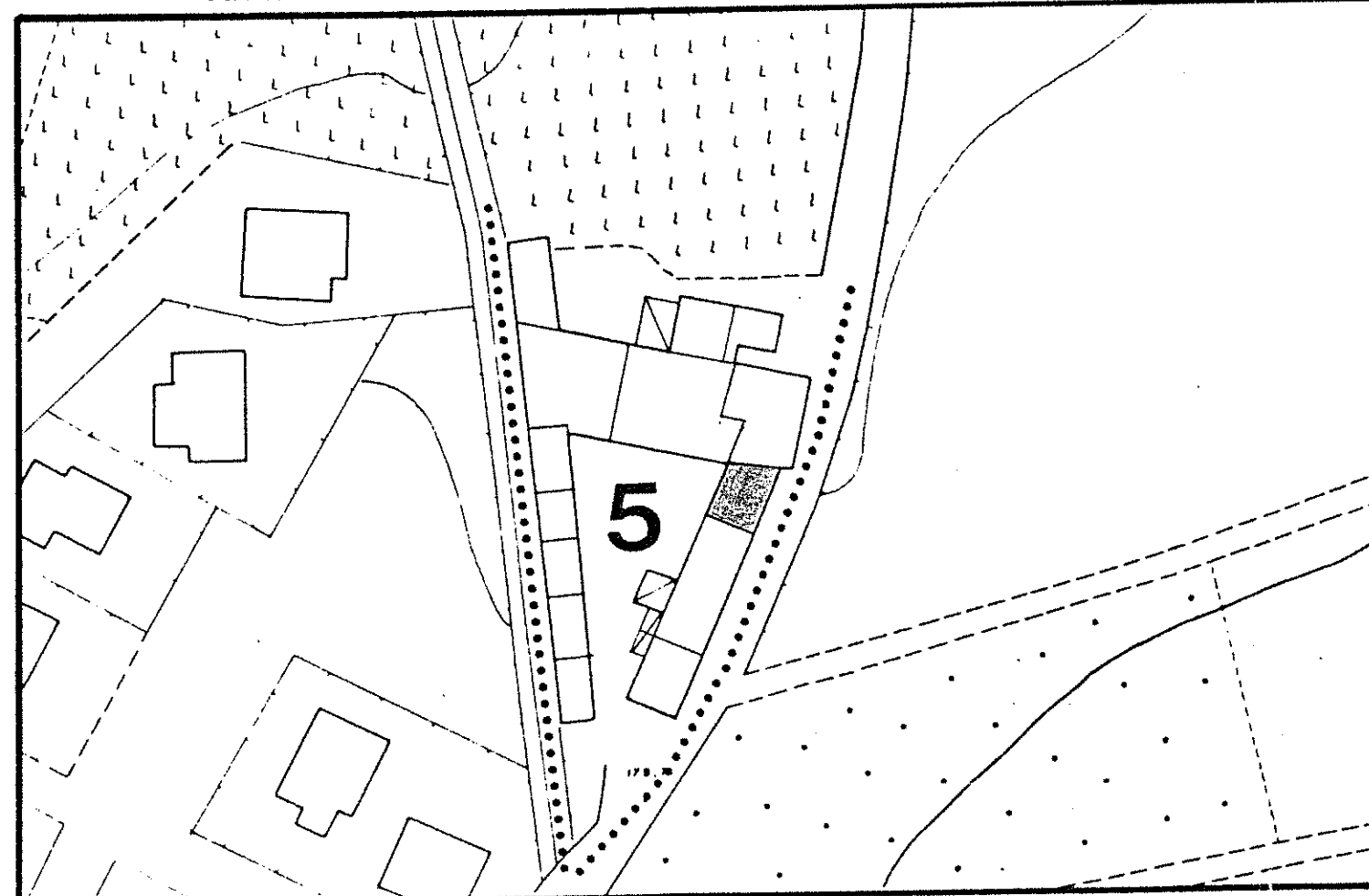
CATASTO



AEROFOTOGRAMMETRIA

SCALA 1: 2.000



SCALA 1: 1.000





Quartiere Fraz. di Gargagnago

SCHEDA EDILIZIA N. 133

Isolato N. 5

N. C. E. U. Partita

Via loc. Giare n° 5

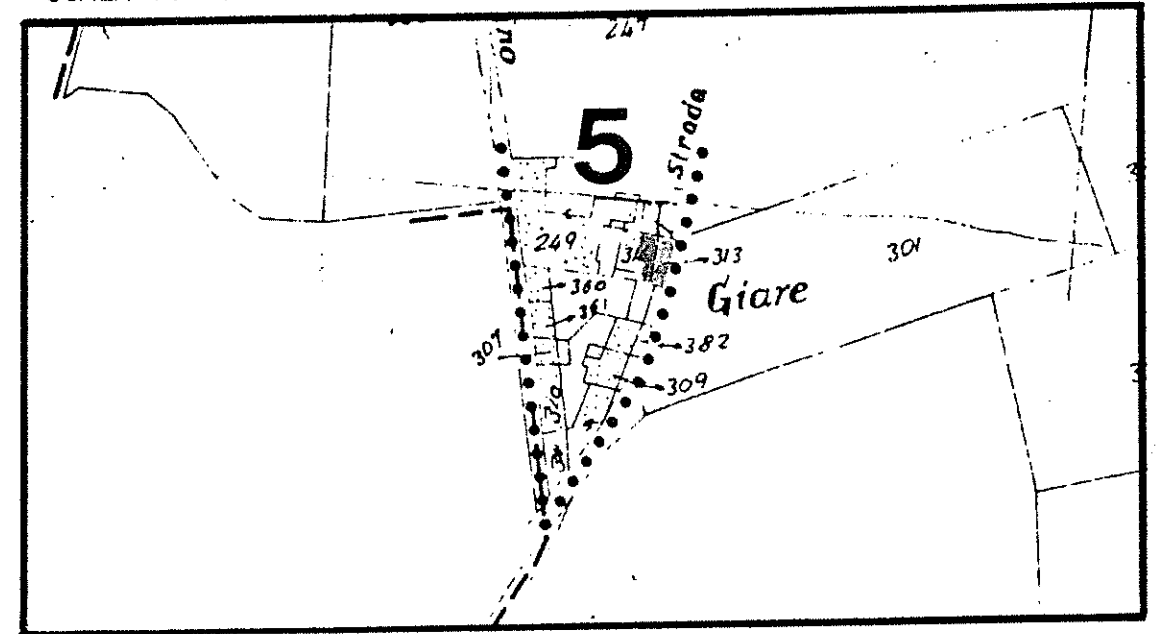
Mappale

C. T. Sez. B F. 15 Mapp. 3.13-314

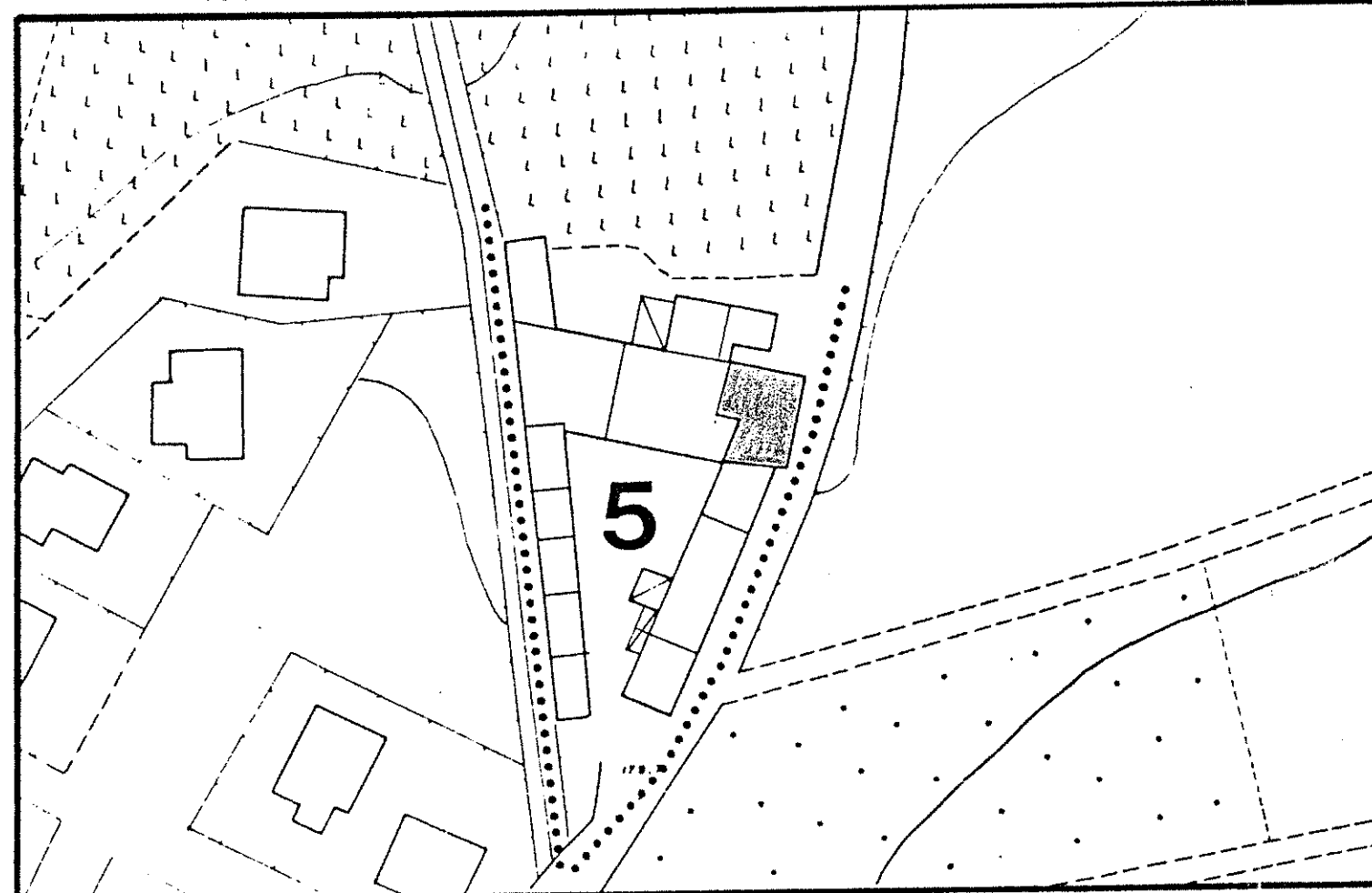
CATASTO

AEROFOTOGRAMMETRIA

SCALA 1: 2.000



SCALA 1: 1.000



1 DATI PARAMETRICI E FUNZIONALI

1.1	area fondiaria	mq.				
1.2	superficie coperta	mq.	110			
1.3	n. piani		3			
1.4	h in gronda	m.	8,00			
1.5	volume	mc.	880			
1.6	densità edilizia	mc./mq.				

2 APPROVVIGIONAMENTO

2.1	energia elettrica	si	no
2.2	gas	<input checked="" type="checkbox"/>	<input checked="" type="checkbox"/>
2.3	acqua	<input checked="" type="checkbox"/>	<input type="checkbox"/>
2.4	pozzo	<input type="checkbox"/>	<input checked="" type="checkbox"/>

3 SMALTIMENTO

3.1	rete fognaria	si	no
3.2	pozzo nero	<input type="checkbox"/>	<input type="checkbox"/>
3.3	dispersione	<input type="checkbox"/>	<input type="checkbox"/>
3.4	fossa biologica	<input type="checkbox"/>	<input type="checkbox"/>

4 PRESENZA DELL'IMPIANTO AL CATASTO

4.1	18	si	no
4.2	18	<input checked="" type="checkbox"/>	<input type="checkbox"/>
4.3	19	<input checked="" type="checkbox"/>	<input type="checkbox"/>

5 VINCOLI

5.1	esistenti L. 1089/39	<input type="checkbox"/>
5.2	" L. 1497/39	<input type="checkbox"/>
5.3	" L. 765/67	<input type="checkbox"/>
5.4	di progetto	<input type="checkbox"/>

6 INTERVENTI SUCCESSIVI

6.1	ristrutturazioni	si	no
6.2	restauri	<input checked="" type="checkbox"/>	<input type="checkbox"/>

7 PROPRIETÀ

7.1	ente pubblico	<input type="checkbox"/>
7.2	ente religioso	<input type="checkbox"/>
7.3	società immobiliari	<input type="checkbox"/>
7.4	condominio	<input type="checkbox"/>
7.5	personale	<input checked="" type="checkbox"/>
7.6	altro	<input type="checkbox"/>

8 DESTINAZIONE D'USO PREVALENTE

8.1	originaria	Residenza
8.2	attuale	Residenza
	compatibile	<input type="checkbox"/>
	non compatibile	<input type="checkbox"/>

9 DESTINAZIONE D'USO

9.1	residenza	PT	P1	AP
9.2	artigianato	<input checked="" type="checkbox"/>	<input checked="" type="checkbox"/>	<input type="checkbox"/>
9.3	industria	<input type="checkbox"/>	<input type="checkbox"/>	<input type="checkbox"/>
9.4	commercio	<input type="checkbox"/>	<input type="checkbox"/>	<input type="checkbox"/>
9.5	uffici	<input type="checkbox"/>	<input type="checkbox"/>	<input type="checkbox"/>
9.6	esercizi pubblici	<input type="checkbox"/>	<input type="checkbox"/>	<input type="checkbox"/>
9.7	enti - associazioni	<input type="checkbox"/>	<input type="checkbox"/>	<input type="checkbox"/>
9.8	magazzini	<input type="checkbox"/>	<input type="checkbox"/>	<input type="checkbox"/>
9.9	uso pubblico	<input type="checkbox"/>	<input type="checkbox"/>	<input type="checkbox"/>
9.10	altro uso	<input type="checkbox"/>	<input type="checkbox"/>	<input checked="" type="checkbox"/>

10 DESTINAZIONE SUPERFICI SCOPERTE

10.1	cortili	<input type="checkbox"/>
10.2	giardini	<input type="checkbox"/>
10.3	parcheggi	<input type="checkbox"/>
10.4	altro	<input type="checkbox"/>

11 STATO DI CONSERVAZIONE

11.1	strutture orizzontali	A	B	C	D
11.2	strutture verticali	<input checked="" type="checkbox"/>	<input type="checkbox"/>	<input type="checkbox"/>	<input type="checkbox"/>
11.3	coperture	<input checked="" type="checkbox"/>	<input type="checkbox"/>	<input type="checkbox"/>	<input type="checkbox"/>
11.4	gronde - pluviali	<input checked="" type="checkbox"/>	<input type="checkbox"/>	<input type="checkbox"/>	<input type="checkbox"/>
11.5	intonaci	<input checked="" type="checkbox"/>	<input type="checkbox"/>	<input type="checkbox"/>	<input type="checkbox"/>
11.6	serramenti	<input checked="" type="checkbox"/>	<input type="checkbox"/>	<input type="checkbox"/>	<input type="checkbox"/>
11.7	altro	<input type="checkbox"/>	<input type="checkbox"/>	<input type="checkbox"/>	<input type="checkbox"/>

12 SPAZI COMUNI COPERTI

12.1	atri e corridoi	A	B	C	D
12.2	scale	<input type="checkbox"/>	<input type="checkbox"/>	<input type="checkbox"/>	<input type="checkbox"/>

13 UTILIZZO ABITAZIONI

13.1	piano terra	1	
13.2	piano primo	<input checked="" type="checkbox"/>	<input type="checkbox"/>
13.3	piano secondo	<input checked="" type="checkbox"/>	<input type="checkbox"/>
13.4	piano terzo	<input checked="" type="checkbox"/>	<input type="checkbox"/>
13.5	altri piani	<input type="checkbox"/>	<input type="checkbox"/>

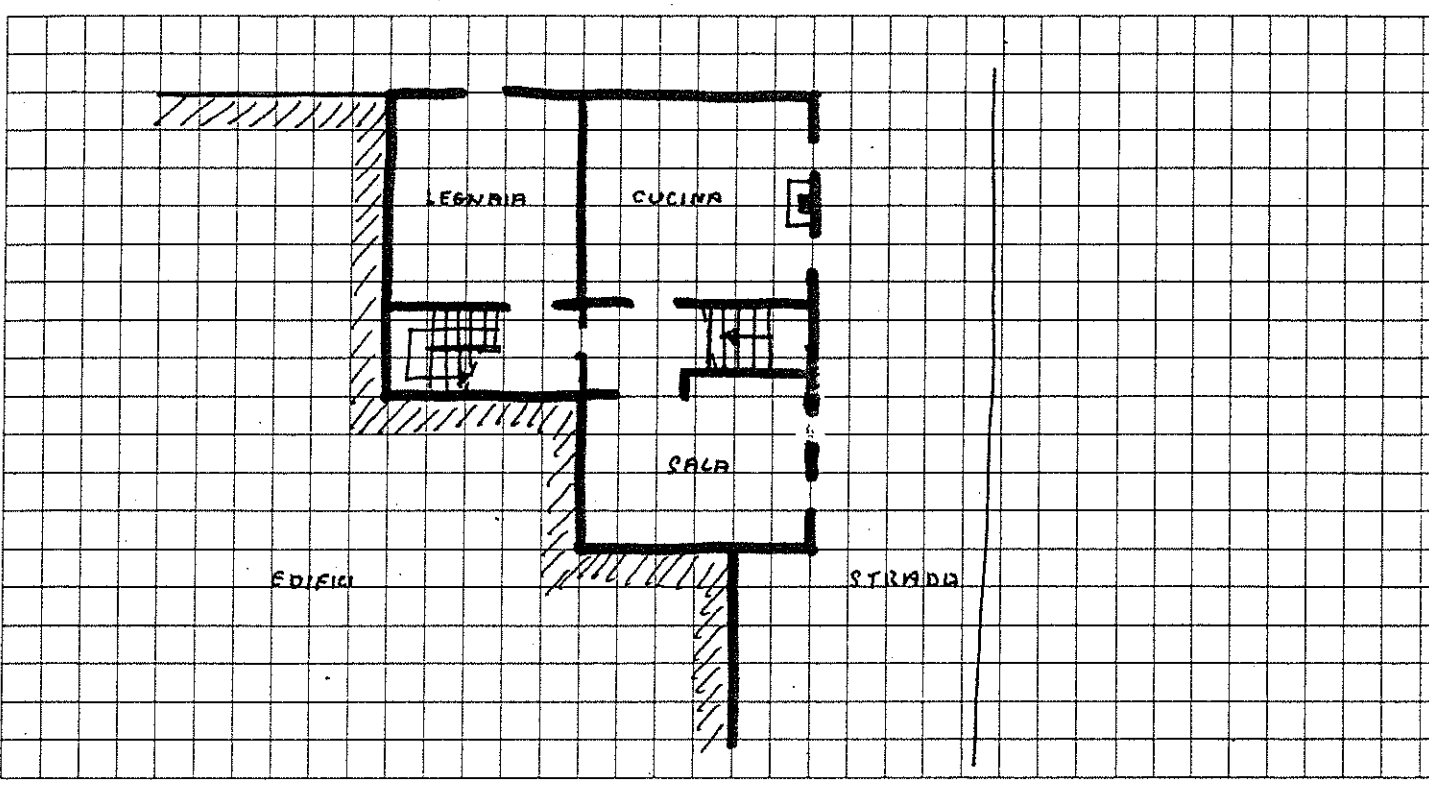
14 UTILIZZI DIVERSI

14.1	industriale	addetti	calpestio	n.p.
14.2	artigianale	<input type="checkbox"/>	<input type="checkbox"/>	<input type="checkbox"/>
14.3	commerciale	<input type="checkbox"/>	<input type="checkbox"/>	<input type="checkbox"/>

15 ALLEGATI

15.1	doc. ARCHIVIO DI STATO	<input type="checkbox"/>
15.2	" " COMUNALE	<input type="checkbox"/>
15.3	" fotografica	<input type="checkbox"/>
15.4	scheda socio - economica	<input type="checkbox"/>
15.5	scheda tipologica	<input type="checkbox"/>
15.6	altro	<input type="checkbox"/>

15 INDICAZIONI E SCHEMI SULLA TIPOLOGIA EDILIZIA



16 DOCUMENTAZIONE FOTOGRAFICA



Quartiere Frazione Gargagnano

SCHEDA EDILIZIA N. 134

Isolato N. 5

N. C. E. U. Partita

Via Loc. Giare N. 4

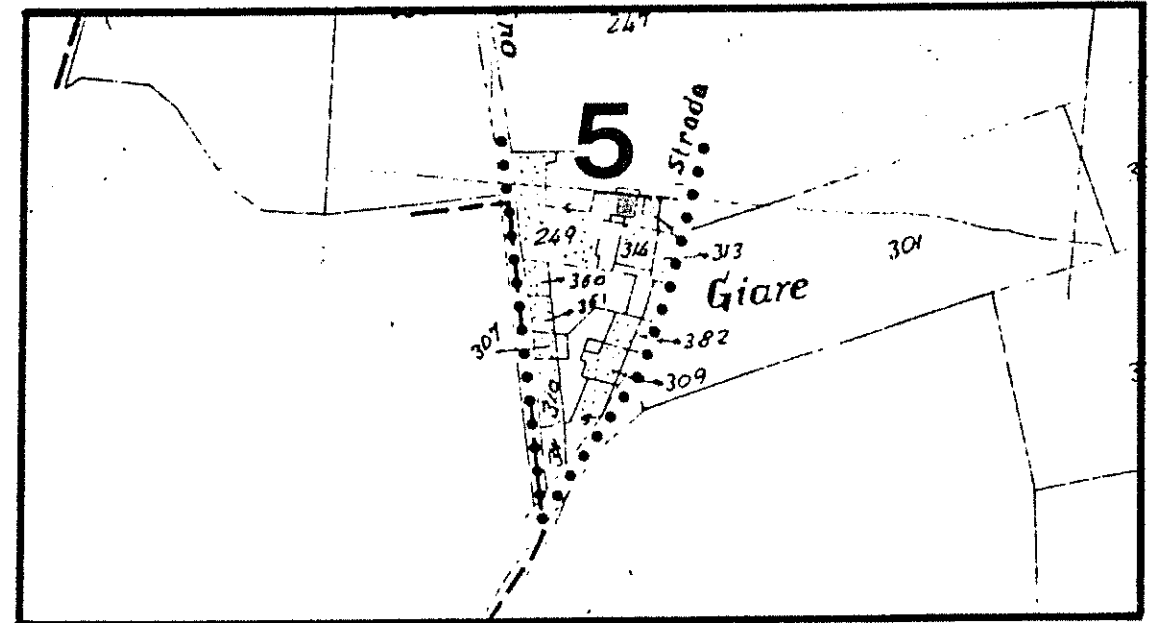
Mappale

C. T. Sez. B F. 15° Mapp. ?

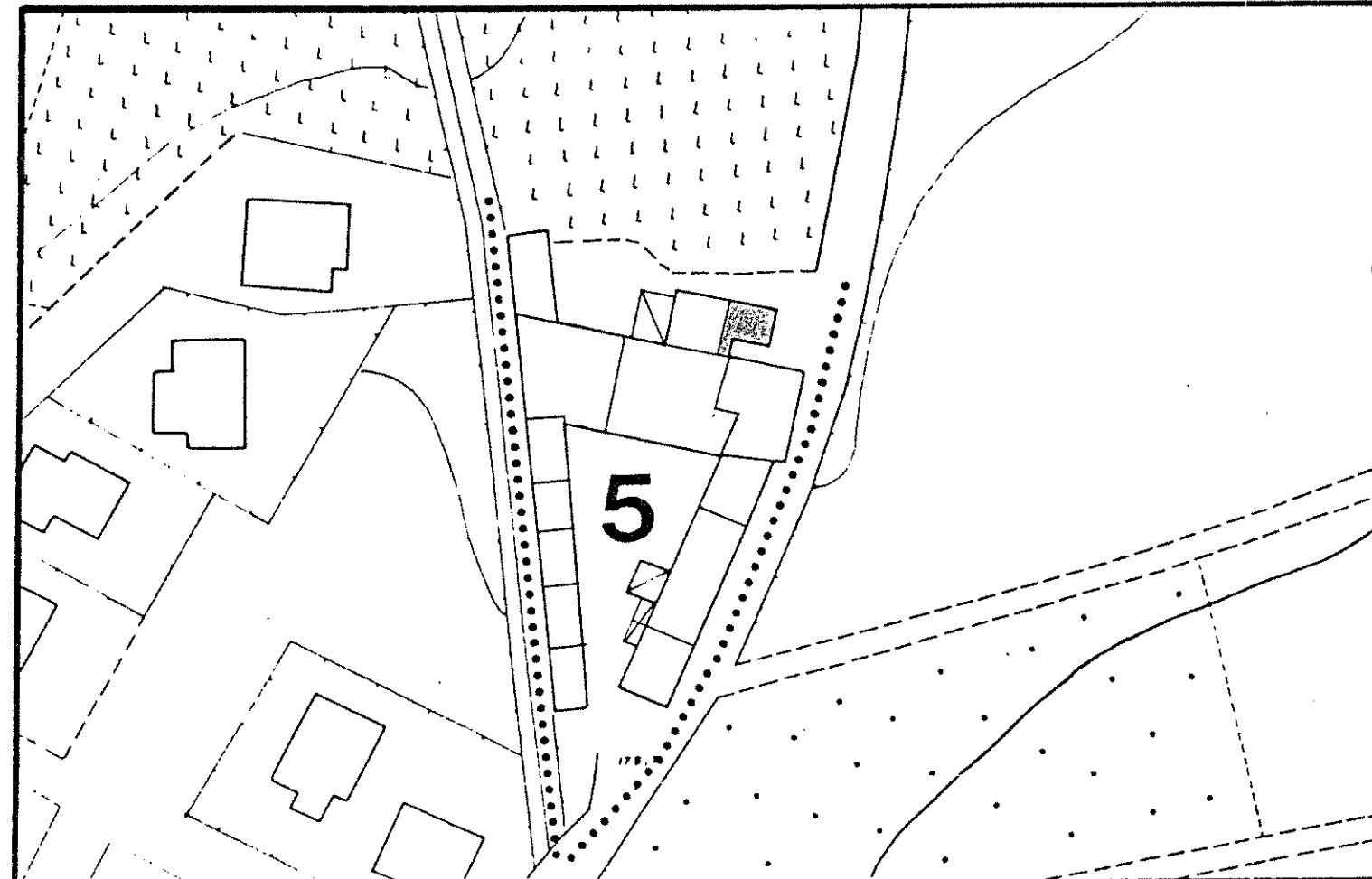
CATASTO

AEROFOTOGRAMMETRIA

SCALA 1: 2.000



SCALA 1: 1.000



Quartiere Fraz. di Gargagnago

SCHEDA EDILIZIA N. 135-136

Isolato N. 5

N. C. E. U. Partita

Via loc. Giare

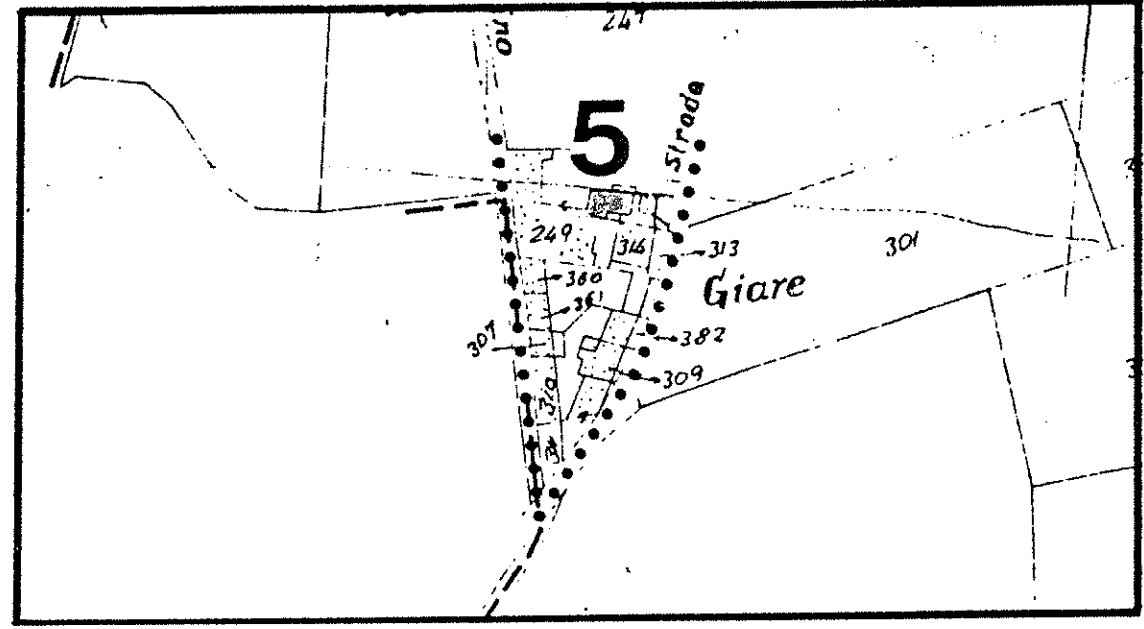
Mappale

C. T. Sez. B F. 15 Mapp. 249 (parte)

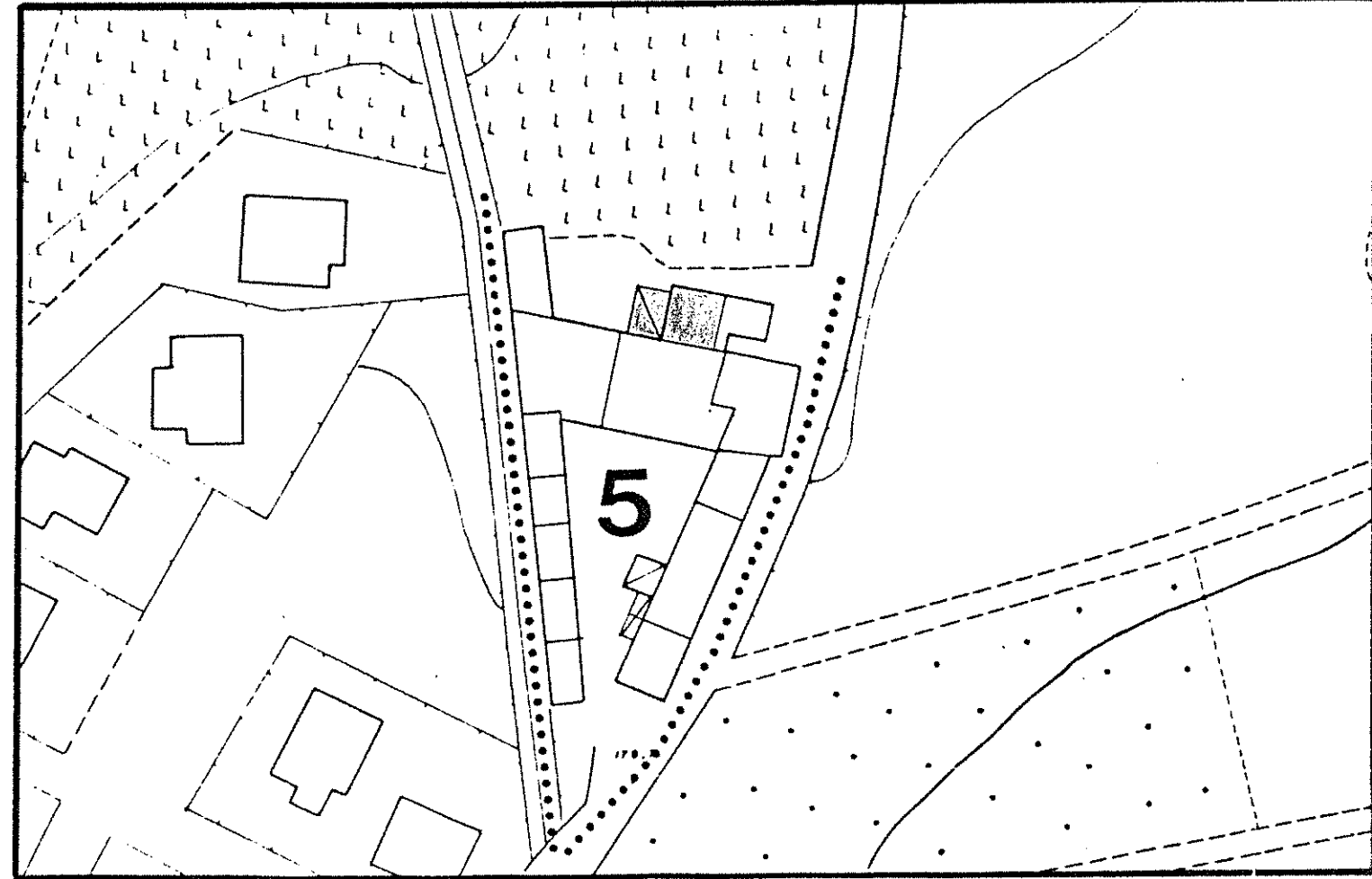
CATASTO

AEROFOTOGRAMMETRIA

SCALA 1: 2.000



SCALA 1: 1.000



1 DATI PARAMETRICI E FUNZIONALI

1.1	area fondiaria	mq.				
1.2	superficie coperta	mq.	30	e	50	
1.3	n. piani		1	e	1	
1.4	h in gronda	m.	300	e	400	
1.5	volume	mc.	90	e	200	
1.6	densità edilizia	mc./mq.				

2 APPROVVIGIONAMENTO

2.1	energia elettrica	si	no
		X	
2.2	gas		X
2.3	acqua	X	
2.4	pozzo		X

3 SMALTIMENTO

3.1	rete fognaria	si	no
3.2	pozzo nero		
3.3	dispersione		
3.4	fossa biologica		

4 PRESENZA DELL'IMPIANTO AL CATASTO

4.1	18	si	no
4.2	18		X
4.3	19	X	

5 VINCOLI

5.1	esistenti L. 1089/39	
5.2	" L. 1497/39	
5.3	" L. 765/67	
5.4	di progetto	

6 INTERVENTI SUCCESSIVI

6.1	ristrutturazioni	si	no
6.2	restauri <i>cantina con terrazza soprastante</i>	X	X

7 PROPRIETÀ

7.1	ente pubblico	
7.2	ente religioso	
7.3	società immobiliari	
7.4	condominio	
7.5	personale	X
7.6	altro	

8 DESTINAZIONE D'USO PREVALENTE

8.1	originaria <i>rustico?</i>	
8.2	attuale <i>Cantina e deposito</i>	
	compatibile	
	non compatibile	

9 DESTINAZIONE D'USO

9.1	residenza	PT	P1	AP
9.2	artigianato			
9.3	industria			
9.4	commercio			
9.5	uffici			
9.6	esercizi pubblici			
9.7	enti - associazioni			
9.8	magazzini			
9.9	uso pubblico			
9.10	altro uso	X		

10 DESTINAZIONE SUPERFICI SCOPERTE

10.1	cortili		
10.2	giardini		
10.3	parcheggi		
10.4	altro		

11 STATO DI CONSERVAZIONE

11.1	strutture orizzontali	A	B	C	D
11.2	strutture verticali	X			
11.3	coperture		X		
11.4	gronde - pluviali		X		
11.5	intonaci		X		
11.6	serramenti		X		
11.7	altro				

12 SPAZI COMUNI COPERTI

12.1	atri e corridoi	A	B	C	D
12.2	scale				

13 UTILIZZO ABITAZIONI

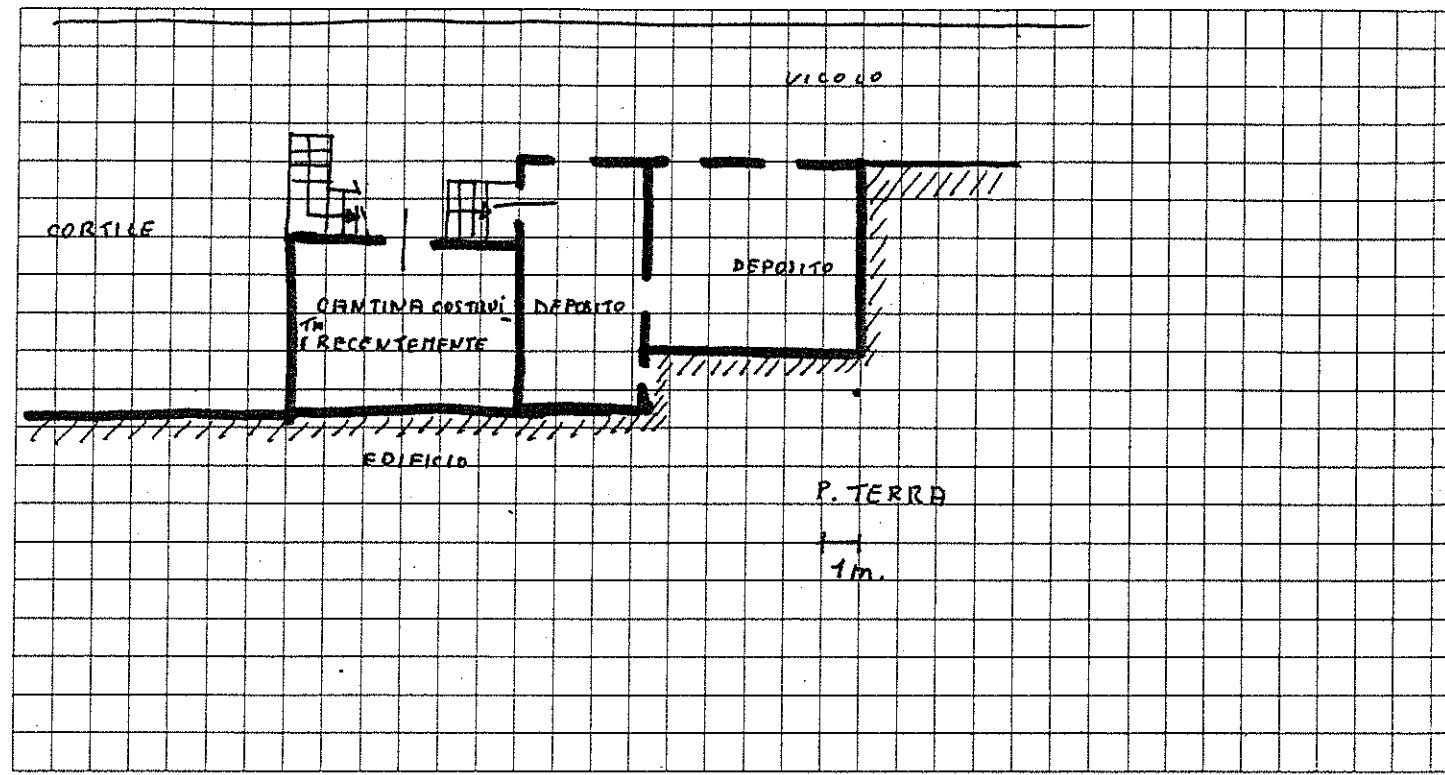
13.1	piano terra		
13.2	piano primo		
13.3	piano secondo		
13.4	piano terzo		
13.5	altri piani		

14 UTILIZZI DIVERSI

14.1	industriale	addetti	calpestio	n.p.
14.2	artigianale			
14.3	commerciale			

15 ALLEGATI

15.1	doc. ARCHIVIO DI STATO	
15.2	" " COMUNALE	
15.3	" fotografica	
15.4	scheda socio - economica	
15.5	scheda tipologica	
15.6	altro	



Quartiere Frazione Gargagnano

SCHEDA EDILIZIA N. 137

Isolato N. 5

N. C. E. U. Partita

Via Loc. Giare n. 11-16-17

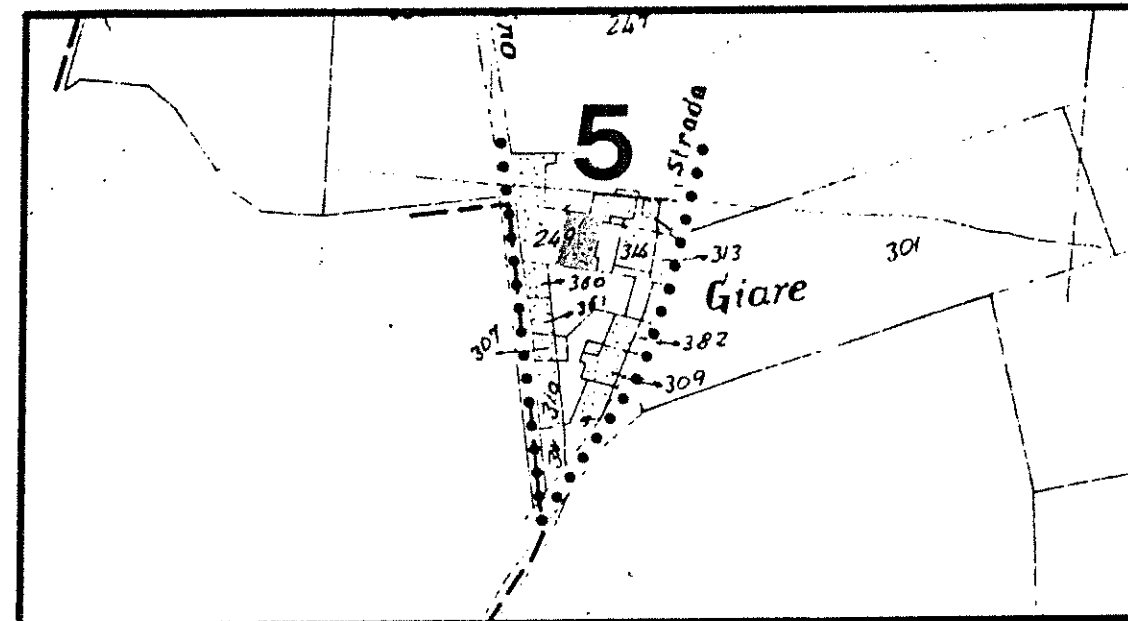
Mappale

C. T. Sez. B F. 15° Mapp. 249-314 parte

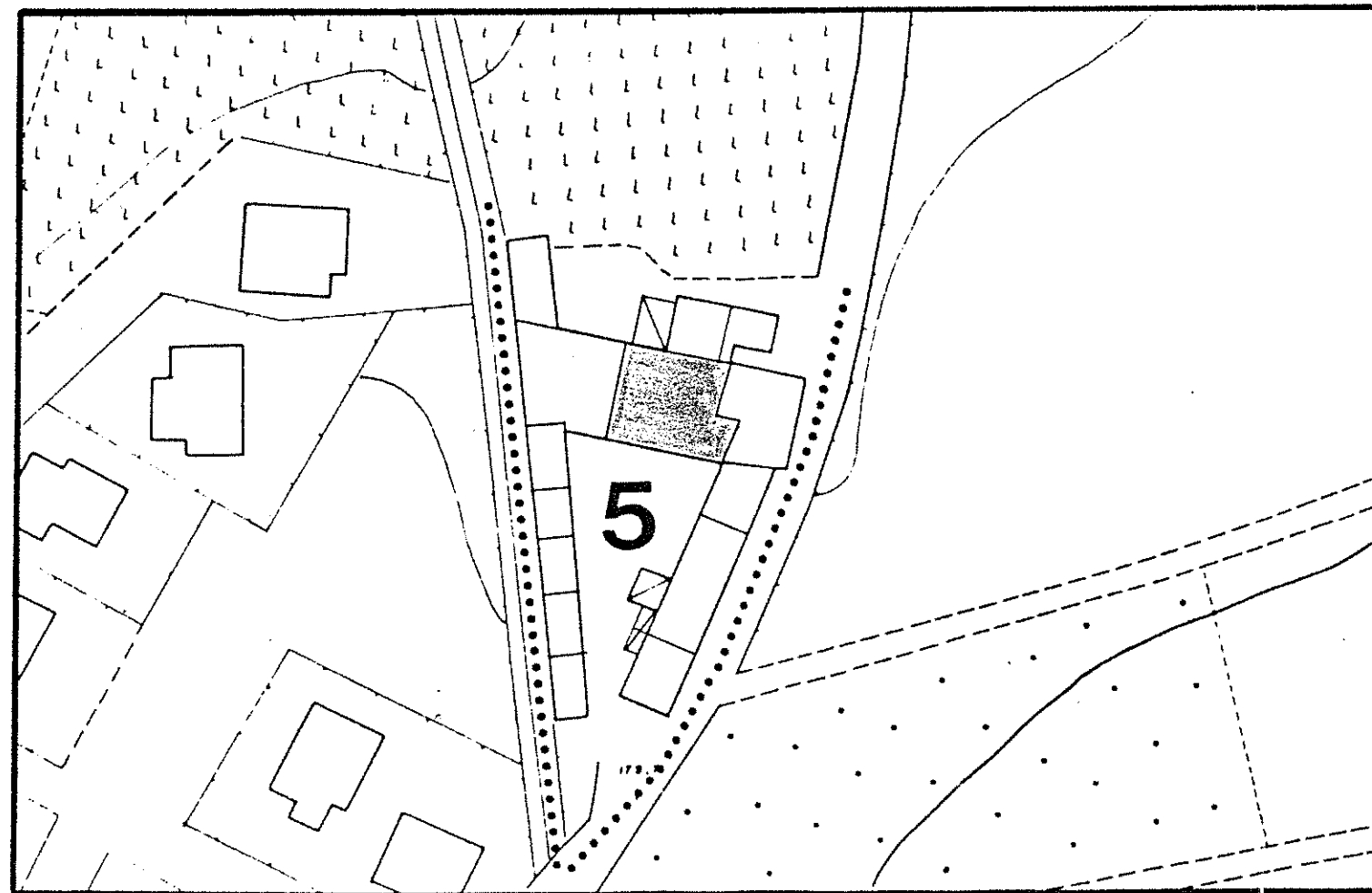
CATASTO

AEROFOTOGRAMMETRIA

SCALA 1: 2.000



SCALA 1: 1.000



1 DATI PARAMETRICI E FUNZIONALI

1.1	area fondiaria	mq.				
1.2	superficie coperta	mq.		2520		
1.3	n. piani			2		
1.4	h in gronda	m.		55		
1.5	volume	mc.		13860		
1.6	densità edilizia	mc./mq.				

2 APPROVVIGIONAMENTO

2.1	energia elettrica	si	no
2.2	gas	<input checked="" type="checkbox"/>	<input checked="" type="checkbox"/>
2.3	acqua	<input checked="" type="checkbox"/>	<input type="checkbox"/>
2.4	pozzo	<input type="checkbox"/>	<input checked="" type="checkbox"/>

3 SMALTIMENTO

3.1	rete fognaria	si	no
3.2	pozzo nero	<input type="checkbox"/>	<input type="checkbox"/>
3.3	dispersione	<input type="checkbox"/>	<input type="checkbox"/>
3.4	fossa biologica	<input type="checkbox"/>	<input type="checkbox"/>

4 PRESENZA DELL'IMPIANTO AL CATASTO

4.1	18	si	no
4.2	18	<input checked="" type="checkbox"/>	<input type="checkbox"/>
4.3	19	<input checked="" type="checkbox"/>	<input type="checkbox"/>

5 VINCOLI

5.1	esistenti L. 1089/39	<input type="checkbox"/>
5.2	" L. 1497/39	<input type="checkbox"/>
5.3	" L. 765/67	<input type="checkbox"/>
5.4	di progetto	<input type="checkbox"/>

6 INTERVENTI SUCCESSIVI

6.1	ristrutturazioni parziali	si	no
6.2	restauri	<input checked="" type="checkbox"/>	<input checked="" type="checkbox"/>

7 PROPRIETÀ

7.1	ente pubblico	<input type="checkbox"/>
7.2	ente religioso	<input type="checkbox"/>
7.3	società immobiliari	<input type="checkbox"/>
7.4	condominio	<input type="checkbox"/>
7.5	personale	<input checked="" type="checkbox"/>
7.6	altro	<input type="checkbox"/>

8 DESTINAZIONE D'USO PREVALENTE

8.1	originaria	Rustico	<input type="checkbox"/>
8.2	attuale	Residenza	<input type="checkbox"/>
		compatibile	<input type="checkbox"/>
		non compatibile	<input type="checkbox"/>

9 DESTINAZIONE D'USO

9.1	residenza	PT	P1	AP
9.2	artigianato	<input checked="" type="checkbox"/>	<input checked="" type="checkbox"/>	<input type="checkbox"/>
9.3	industria	<input type="checkbox"/>	<input type="checkbox"/>	<input type="checkbox"/>
9.4	commercio	<input type="checkbox"/>	<input type="checkbox"/>	<input type="checkbox"/>
9.5	uffici	<input type="checkbox"/>	<input type="checkbox"/>	<input type="checkbox"/>
9.6	esercizi pubblici	<input type="checkbox"/>	<input type="checkbox"/>	<input type="checkbox"/>
9.7	enti - associazioni	<input type="checkbox"/>	<input type="checkbox"/>	<input type="checkbox"/>
9.8	magazzini	<input type="checkbox"/>	<input type="checkbox"/>	<input type="checkbox"/>
9.9	uso pubblico	<input type="checkbox"/>	<input type="checkbox"/>	<input type="checkbox"/>
9.10	altro uso	<input type="checkbox"/>	<input type="checkbox"/>	<input type="checkbox"/>

10 DESTINAZIONE SUPERFICI SCOPERTE

10.1	cortili	<input checked="" type="checkbox"/>	
10.2	giardini	<input type="checkbox"/>	
10.3	parcheggi	<input type="checkbox"/>	
10.4	altro	<input type="checkbox"/>	

11 STATO DI CONSERVAZIONE

11.1	strutture orizzontali	A	B	C	D
11.2	strutture verticali	<input checked="" type="checkbox"/>			
11.3	coperture		<input checked="" type="checkbox"/>		
11.4	gronde - pluviali	<input checked="" type="checkbox"/>			
11.5	intonaci	<input checked="" type="checkbox"/>			
11.6	serramenti		<input checked="" type="checkbox"/>		
11.7	altro				

12 SPAZI COMUNI COPERTI

12.1	atri e corridoi	A	B	C	D
12.2	scale	<input type="checkbox"/>	<input type="checkbox"/>	<input type="checkbox"/>	<input type="checkbox"/>

13 UTILIZZO ABITAZIONI

13.1	piano terra	<input type="checkbox"/>	<input checked="" type="checkbox"/>
13.2	piano primo	<input type="checkbox"/>	<input checked="" type="checkbox"/>
13.3	piano secondo	<input type="checkbox"/>	<input type="checkbox"/>
13.4	piano terzo	<input type="checkbox"/>	<input type="checkbox"/>
13.5	altri piani	<input type="checkbox"/>	<input type="checkbox"/>

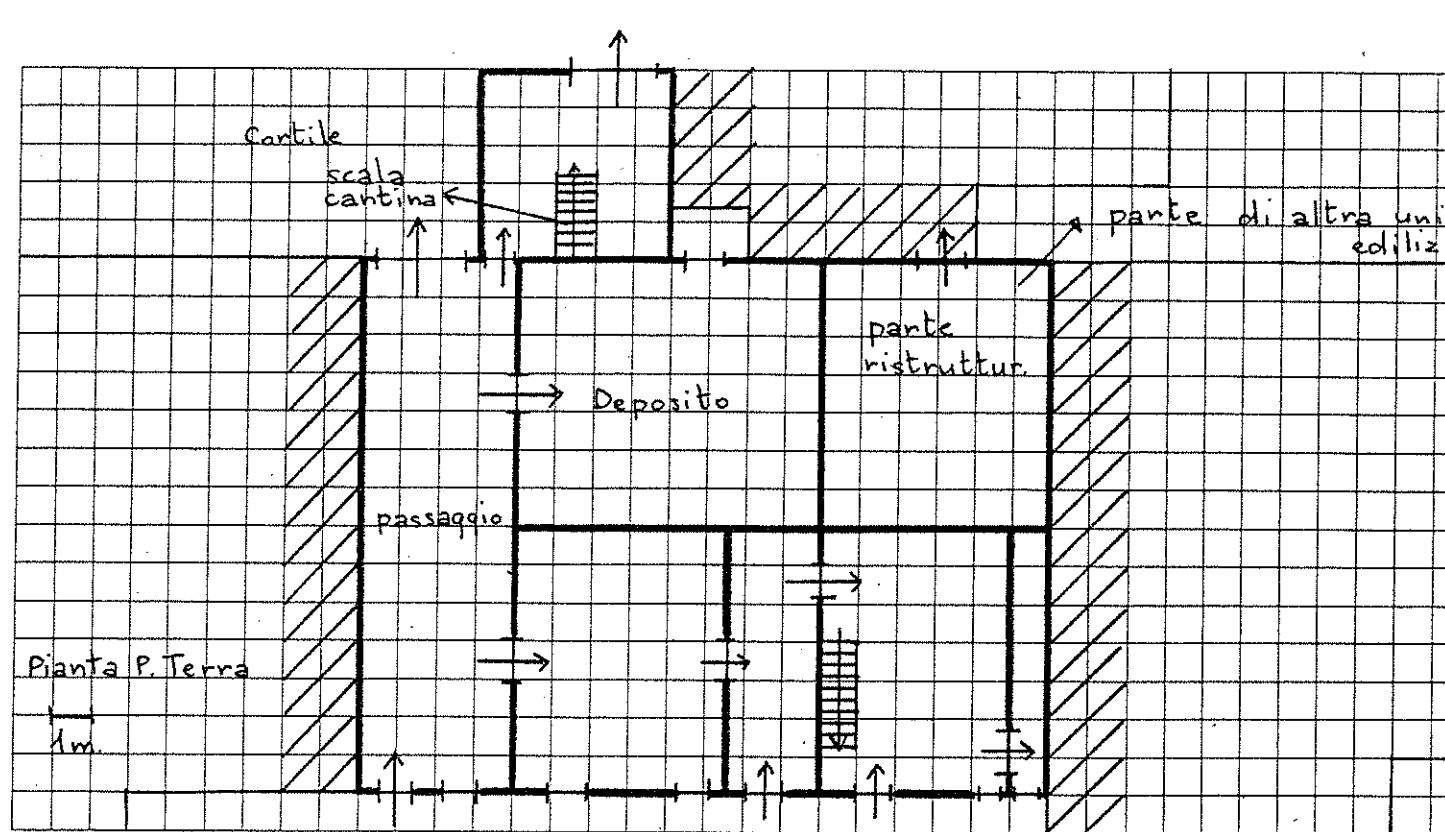
14 UTILIZZI DIVERSI

14.1	industriale	addetti	calpestio	n.p.
14.2	artigianale	<input type="checkbox"/>	<input type="checkbox"/>	<input type="checkbox"/>
14.3	commerciale	<input type="checkbox"/>	<input type="checkbox"/>	<input type="checkbox"/>

15 ALLEGATI


15.1	doc. ARCHIVIO DI STATO	<input type="checkbox"/>
15.2	" " COMUNALE	<input type="checkbox"/>
15.3	" fotografica	<input type="checkbox"/>
15.4	scheda socio - economica	<input type="checkbox"/>
15.5	scheda tipologica	<input type="checkbox"/>
15.6	altro	<input type="checkbox"/>

15 INDICAZIONI E SCHEMI SULLA TIPOLOGIA EDILIZIA



16 DOCUMENTAZIONE FOTOGRAFICA





Quartiere Frazione Garagnano

SCHEDA EDILIZIA N. 138

Isolato N. 5

N. C. E. U. Partita

Via Loc. Giare senza numero

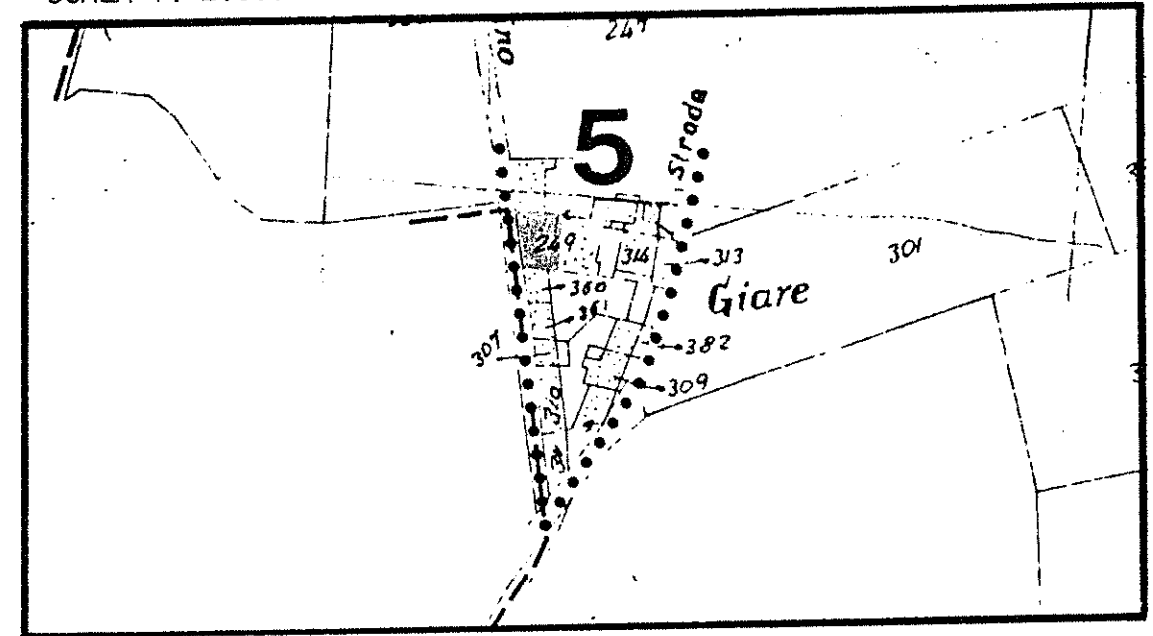
Mappale

C. T. Sez. B F. 15° Mapp. 249 parte

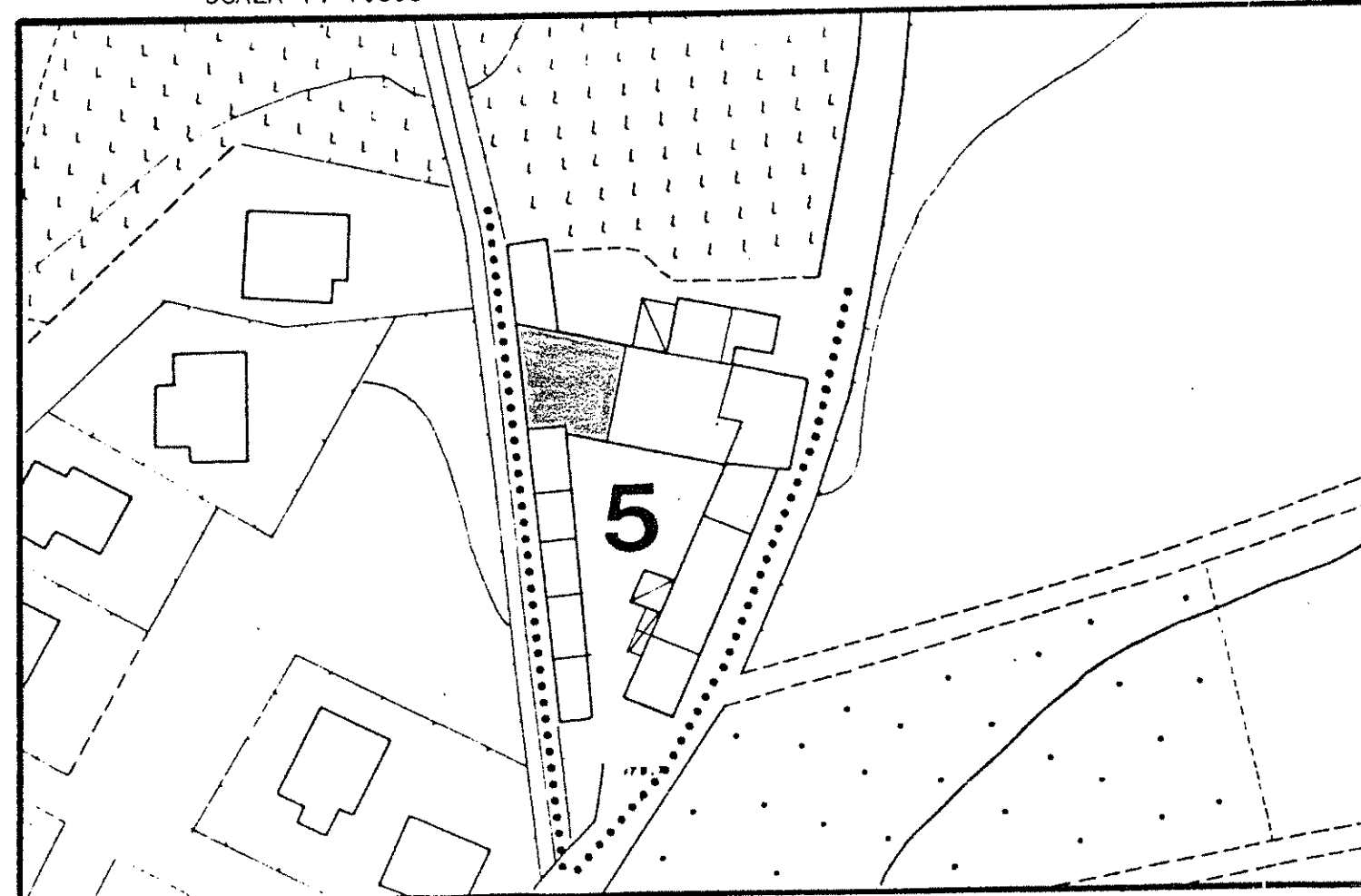
CATASTO

AEROFOTOGRAMMETRIA

SCALA 1: 2.000



SCALA 1: 1.000



1 DATI PARAMETRICI E FUNZIONALI

1.1	area fondiaria	mq.				
1.2	superficie coperta	mq.		1960		
1.3	n. piani			2+S		
1.4	h in gronda	m.		60		
1.5	volume	mc.		11760		
1.6	densità edilizia	mc./mq.				

2 APPROVVIGIONAMENTO

2.1	energia elettrica	si	no
		<input checked="" type="checkbox"/>	<input type="checkbox"/>
2.2	gas		<input checked="" type="checkbox"/>
2.3	acqua	<input checked="" type="checkbox"/>	<input type="checkbox"/>
2.4	pozzo		<input checked="" type="checkbox"/>

3 SMALTIMENTO

3.1	rete fognaria	si	no
		<input type="checkbox"/>	<input type="checkbox"/>
3.2	pozzo nero		<input type="checkbox"/>
3.3	dispersione		<input type="checkbox"/>
3.4	fossa biologica		<input type="checkbox"/>

4 PRESENZA DELL'IMPIANTO AL CATASTO

4.1	18	si	no
		<input type="checkbox"/>	<input type="checkbox"/>
4.2	18	<input checked="" type="checkbox"/>	<input type="checkbox"/>
4.3	19	<input checked="" type="checkbox"/>	<input type="checkbox"/>

5 VINCOLI

5.1	esistenti L. 1089/39	<input type="checkbox"/>
5.2	" L. 1497/39	<input type="checkbox"/>
5.3	" L. 765/67	<input type="checkbox"/>
5.4	di progetto	<input type="checkbox"/>

6 INTERVENTI SUCCESSIVI

6.1	ristrutturazioni	si	no
		<input type="checkbox"/>	<input checked="" type="checkbox"/>
6.2	restauri	<input checked="" type="checkbox"/>	<input type="checkbox"/>

7 PROPRIETÀ

7.1	ente pubblico	<input type="checkbox"/>
7.2	ente religioso	<input type="checkbox"/>
7.3	società immobiliari	<input type="checkbox"/>
7.4	condominio	<input type="checkbox"/>
7.5	personale	<input checked="" type="checkbox"/>
7.6	altro	<input type="checkbox"/>

8 DESTINAZIONE D'USO PREVALENTE

8.1	originaria	Residenza	<input type="checkbox"/>
8.2	attuale	Residenza	<input type="checkbox"/>
		compatibile	<input type="checkbox"/>
		non compatibile	<input type="checkbox"/>

9 DESTINAZIONE D'USO

9.1	residenza	PT	P1	AP
		<input checked="" type="checkbox"/>	<input checked="" type="checkbox"/>	<input type="checkbox"/>
9.2	artigianato	<input type="checkbox"/>	<input type="checkbox"/>	<input type="checkbox"/>
9.3	industria	<input type="checkbox"/>	<input type="checkbox"/>	<input type="checkbox"/>
9.4	commercio	<input type="checkbox"/>	<input type="checkbox"/>	<input type="checkbox"/>
9.5	uffici	<input type="checkbox"/>	<input type="checkbox"/>	<input type="checkbox"/>
9.6	esercizi pubblici	<input type="checkbox"/>	<input type="checkbox"/>	<input type="checkbox"/>
9.7	enti - associazioni	<input type="checkbox"/>	<input type="checkbox"/>	<input type="checkbox"/>
9.8	magazzini	<input type="checkbox"/>	<input type="checkbox"/>	<input type="checkbox"/>
9.9	uso pubblico	<input type="checkbox"/>	<input type="checkbox"/>	<input type="checkbox"/>
9.10	altro uso	<input type="checkbox"/>	<input type="checkbox"/>	<input type="checkbox"/>

10 DESTINAZIONE SUPERFICI SCOPERTE

10.1	cortili	<input checked="" type="checkbox"/>	mq.
10.2	giardini	<input type="checkbox"/>	
10.3	parcheggi	<input type="checkbox"/>	
10.4	altro	<input type="checkbox"/>	

11 STATO DI CONSERVAZIONE

11.1	strutture orizzontali	A	B	C	D
		<input checked="" type="checkbox"/>	<input type="checkbox"/>	<input type="checkbox"/>	<input type="checkbox"/>
11.2	strutture verticali	<input checked="" type="checkbox"/>	<input type="checkbox"/>	<input type="checkbox"/>	<input type="checkbox"/>
11.3	coperture	<input checked="" type="checkbox"/>	<input type="checkbox"/>	<input type="checkbox"/>	<input type="checkbox"/>
11.4	gronde - pluviali	<input checked="" type="checkbox"/>	<input type="checkbox"/>	<input type="checkbox"/>	<input type="checkbox"/>
11.5	intonaci	<input checked="" type="checkbox"/>	<input type="checkbox"/>	<input type="checkbox"/>	<input type="checkbox"/>
11.6	serramenti	<input checked="" type="checkbox"/>	<input type="checkbox"/>	<input type="checkbox"/>	<input type="checkbox"/>
11.7	altro	<input type="checkbox"/>	<input type="checkbox"/>	<input type="checkbox"/>	<input type="checkbox"/>

12 SPAZI COMUNI COPERTI

12.1	atri e corridoi	A	B	C	D
		<input type="checkbox"/>	<input type="checkbox"/>	<input type="checkbox"/>	<input type="checkbox"/>
12.2	scale	<input type="checkbox"/>	<input type="checkbox"/>	<input type="checkbox"/>	<input type="checkbox"/>

13 UTILIZZO ABITAZIONI

13.1	piano terra	<input checked="" type="checkbox"/>	occ.	non occ.
13.2	piano primo	<input checked="" type="checkbox"/>	<input type="checkbox"/>	<input type="checkbox"/>
13.3	piano secondo	<input type="checkbox"/>	<input type="checkbox"/>	<input type="checkbox"/>
13.4	piano terzo	<input type="checkbox"/>	<input type="checkbox"/>	<input type="checkbox"/>
13.5	altri piani	<input type="checkbox"/>	<input type="checkbox"/>	<input type="checkbox"/>

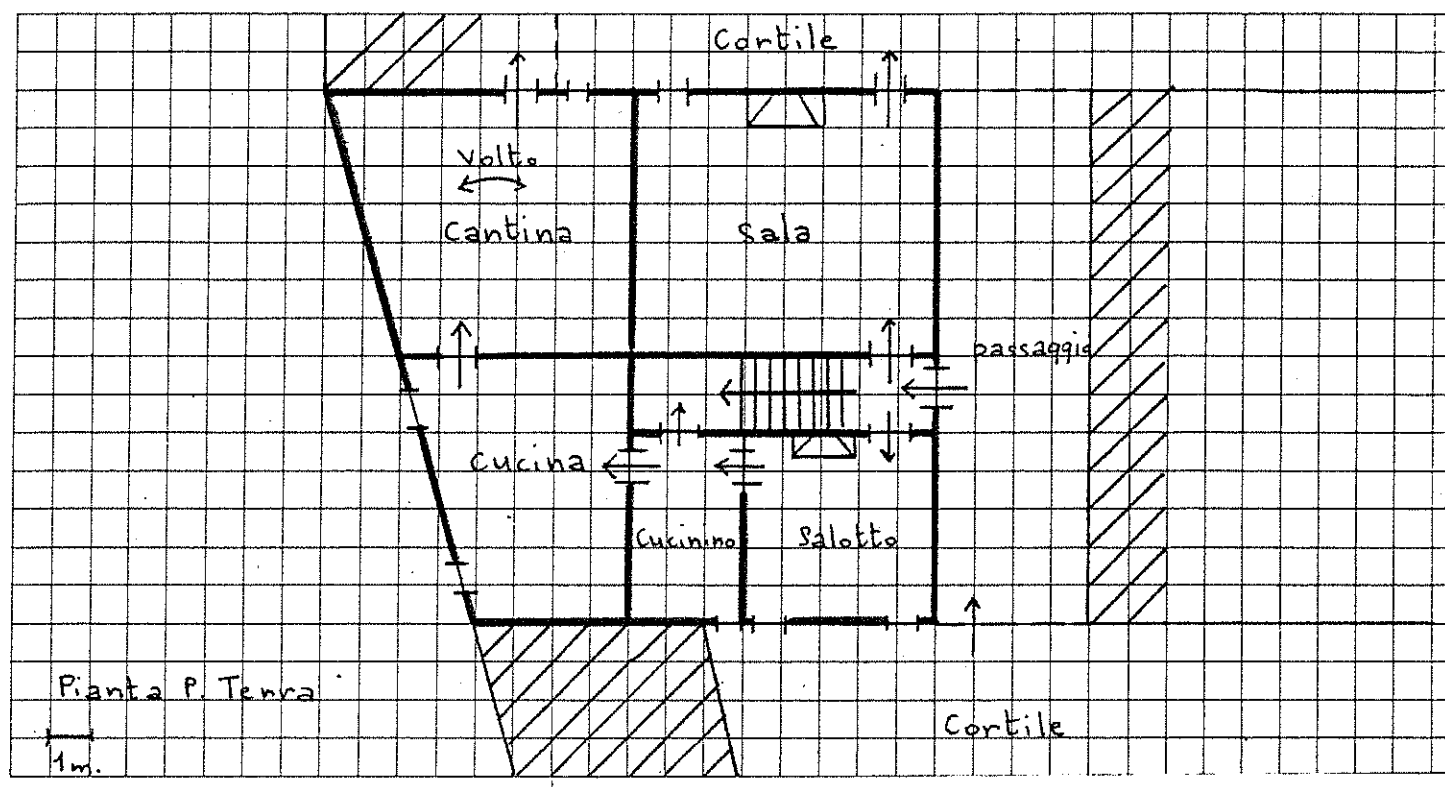
14 UTILIZZI DIVERSI

14.1	industriale	addetti	calpestio	n.p.
14.2	artigianale	<input type="checkbox"/>	<input type="checkbox"/>	<input type="checkbox"/>
14.3	commerciale	<input type="checkbox"/>	<input type="checkbox"/>	<input type="checkbox"/>

15 ALLEGATI

15.1	doc. ARCHIVIO DI STATO	<input type="checkbox"/>
15.2	" " COMUNALE	<input type="checkbox"/>
15.3	" fotografica	<input type="checkbox"/>
15.4	scheda socio-economica	<input type="checkbox"/>
15.5	scheda tipologica	<input type="checkbox"/>
15.6	altro	<input type="checkbox"/>

15 INDICAZIONI E SCHEMI SULLA TIPOLOGIA EDILIZIA



16 DOCUMENTAZIONE FOTOGRAFICA



Quartiere Frazione Gargagnano

SCHEDA EDILIZIA N. 139

Isolato N. 5

N. C. E. U. Partita

Via Loc. Giare annesso

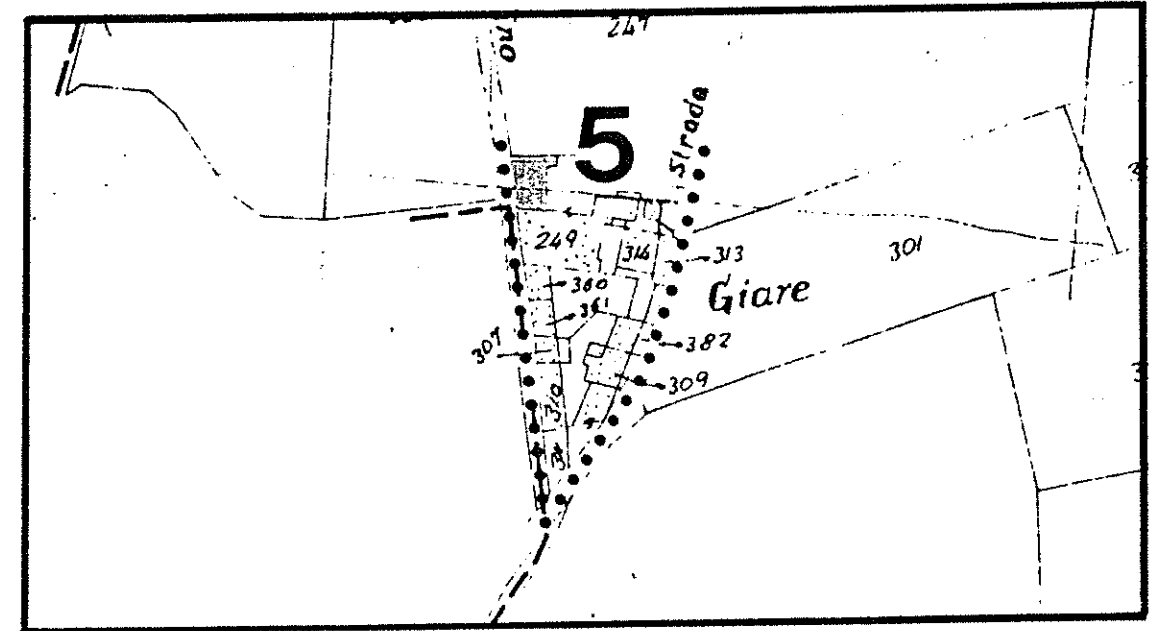
Mappale

C. T. Sez. B F. 15° Mapp. 249 parte

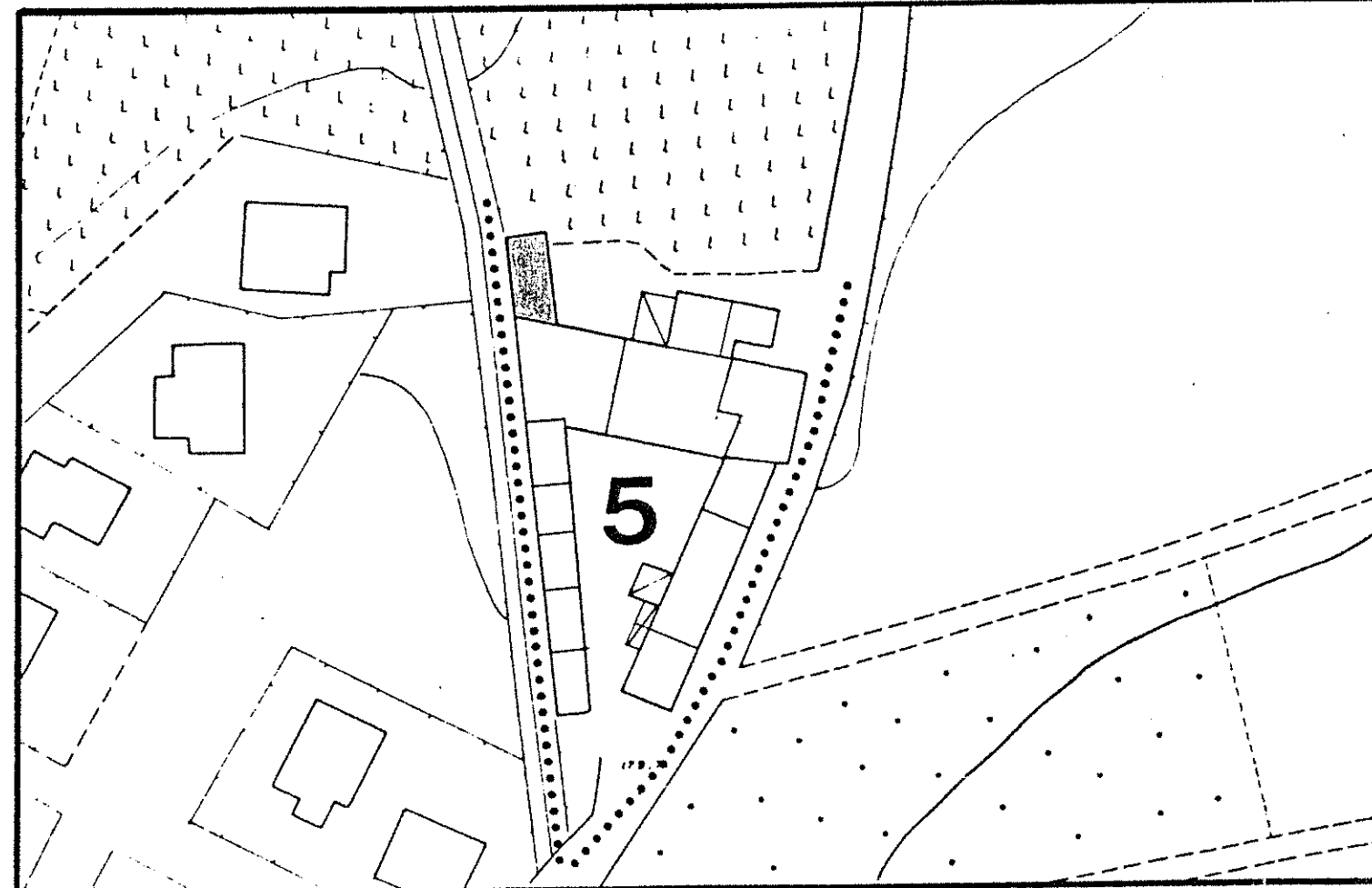
CATASTO

AEROFOTOGRAMMETRIA

SCALA 1: 2.000



SCALA 1: 1.000



1 DATI PARAMETRICI E FUNZIONALI

1.1	area fondiaria	mq.				
1.2	superficie coperta	mq.		42,0		
1.3	n. piani			2		
1.4	h in gronda	m.		5,0		
1.5	volume	mc.		360,0		
1.6	densità edilizia	mc./mq.				

2 APPROVVIGIONAMENTO

2.1	energia elettrica	si	no
		<input checked="" type="checkbox"/>	<input type="checkbox"/>
2.2	gas	<input type="checkbox"/>	<input checked="" type="checkbox"/>
2.3	acqua	<input checked="" type="checkbox"/>	<input type="checkbox"/>
2.4	pozzo	<input type="checkbox"/>	<input checked="" type="checkbox"/>

3 SMALTIMENTO

3.1	rete fognaria	si	no
		<input type="checkbox"/>	<input type="checkbox"/>
3.2	pozzo nero	<input type="checkbox"/>	<input type="checkbox"/>
3.3	dispersione	<input type="checkbox"/>	<input type="checkbox"/>
3.4	fossa biologica	<input type="checkbox"/>	<input type="checkbox"/>

4 PRESENZA DELL'IMPIANTO AL CATASTO

4.1	18	si	no
		<input type="checkbox"/>	<input type="checkbox"/>
4.2	18	<input type="checkbox"/>	<input checked="" type="checkbox"/>
4.3	19	<input checked="" type="checkbox"/>	<input type="checkbox"/>

5 VINCOLI

5.1	esistenti L. 1089/39	<input type="checkbox"/>
5.2	" L. 1497/39	<input type="checkbox"/>
5.3	" L. 765/67	<input type="checkbox"/>
5.4	di progetto	<input type="checkbox"/>

6 INTERVENTI SUCCESSIVI

6.1	ristrutturazioni	si	no
		<input type="checkbox"/>	<input checked="" type="checkbox"/>
6.2	restauri	<input type="checkbox"/>	<input checked="" type="checkbox"/>

7 PROPRIETÀ

7.1	ente pubblico	<input type="checkbox"/>
7.2	ente religioso	<input type="checkbox"/>
7.3	società immobiliari	<input type="checkbox"/>
7.4	condominio	<input type="checkbox"/>
7.5	personale	<input checked="" type="checkbox"/>
7.6	altro	<input type="checkbox"/>

8 DESTINAZIONE D'USO PREVALENTE

8.1	originaria	Rustico	<input type="checkbox"/>
8.2	attuale	Rustico	<input type="checkbox"/>
		compatibile	<input type="checkbox"/>
		non compatibile	<input type="checkbox"/>

9 DESTINAZIONE D'USO

9.1	residenza	PT	P1	AP
		<input type="checkbox"/>	<input type="checkbox"/>	<input type="checkbox"/>
9.2	artigianato	<input type="checkbox"/>	<input type="checkbox"/>	<input type="checkbox"/>
9.3	industria	<input type="checkbox"/>	<input type="checkbox"/>	<input type="checkbox"/>
9.4	commercio	<input type="checkbox"/>	<input type="checkbox"/>	<input type="checkbox"/>
9.5	uffici	<input type="checkbox"/>	<input type="checkbox"/>	<input type="checkbox"/>
9.6	esercizi pubblici	<input type="checkbox"/>	<input type="checkbox"/>	<input type="checkbox"/>
9.7	enti - associazioni	<input type="checkbox"/>	<input type="checkbox"/>	<input type="checkbox"/>
9.8	magazzini	<input type="checkbox"/>	<input type="checkbox"/>	<input type="checkbox"/>
9.9	uso pubblico	<input type="checkbox"/>	<input type="checkbox"/>	<input type="checkbox"/>
9.10	altro uso	<input checked="" type="checkbox"/>	<input checked="" type="checkbox"/>	<input type="checkbox"/>

10 DESTINAZIONE SUPERFICI SCOPERTE

10.1	cortili	<input checked="" type="checkbox"/>	mq.
10.2	giardini	<input type="checkbox"/>	
10.3	parcheggi	<input type="checkbox"/>	
10.4	altro	<input type="checkbox"/>	

11 STATO DI CONSERVAZIONE

11.1	strutture orizzontali	A	B	C	D
		<input checked="" type="checkbox"/>	<input type="checkbox"/>	<input type="checkbox"/>	<input type="checkbox"/>
11.2	strutture verticali	<input type="checkbox"/>	<input checked="" type="checkbox"/>	<input type="checkbox"/>	<input type="checkbox"/>
11.3	coperture	<input type="checkbox"/>	<input checked="" type="checkbox"/>	<input type="checkbox"/>	<input type="checkbox"/>
11.4	gronde - pluviali	<input checked="" type="checkbox"/>	<input type="checkbox"/>	<input type="checkbox"/>	<input type="checkbox"/>
11.5	intonaci	<input type="checkbox"/>	<input checked="" type="checkbox"/>	<input type="checkbox"/>	<input type="checkbox"/>
11.6	serramenti	<input type="checkbox"/>	<input checked="" type="checkbox"/>	<input type="checkbox"/>	<input type="checkbox"/>
11.7	altro	<input type="checkbox"/>	<input type="checkbox"/>	<input type="checkbox"/>	<input type="checkbox"/>

12 SPAZI COMUNI COPERTI

12.1	atri e corridoi	A	B	C	D
		<input type="checkbox"/>	<input type="checkbox"/>	<input type="checkbox"/>	<input type="checkbox"/>
12.2	scale	<input type="checkbox"/>	<input type="checkbox"/>	<input type="checkbox"/>	<input type="checkbox"/>

13 UTILIZZO ABITAZIONI

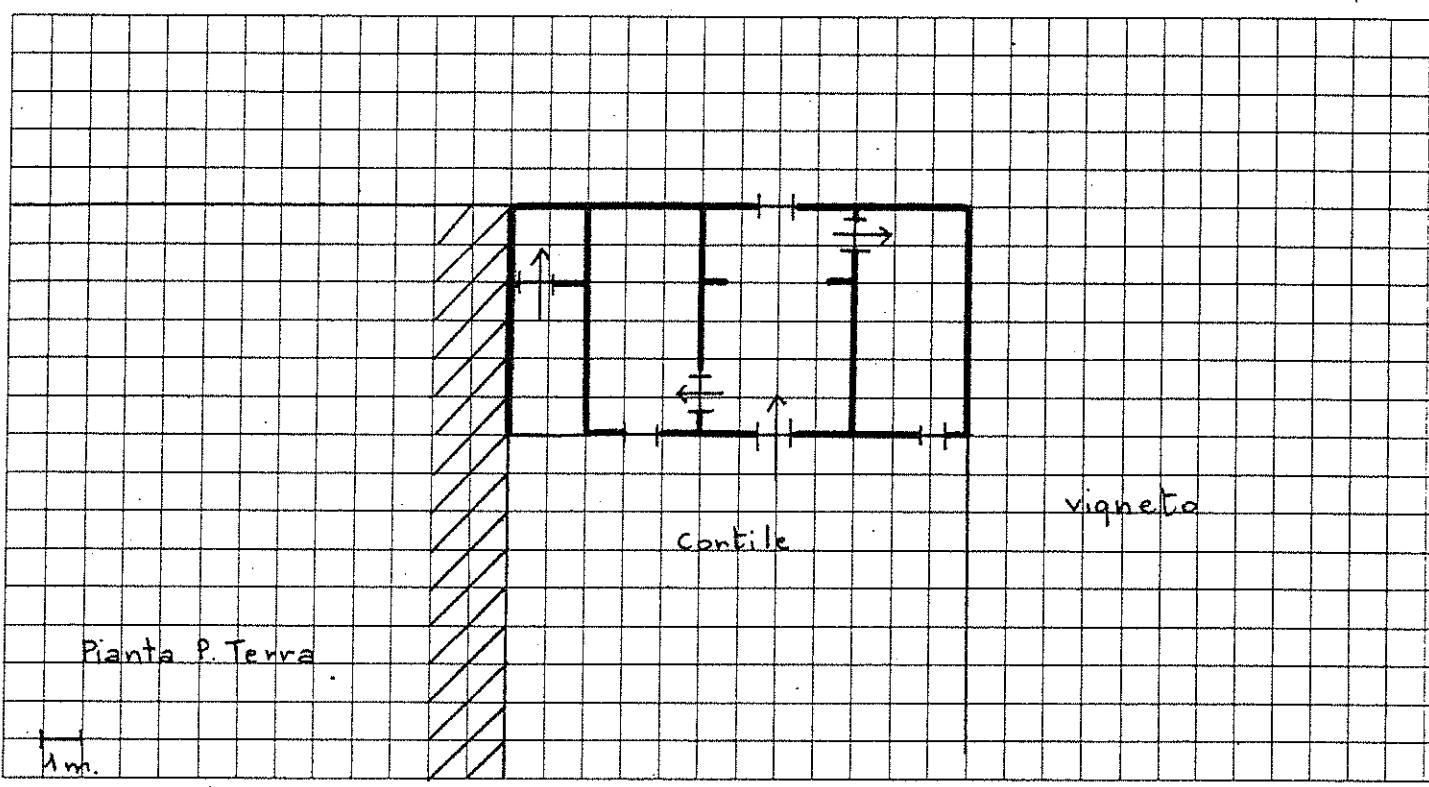
13.1	piano terra	occ.	non occ.
		<input type="checkbox"/>	<input type="checkbox"/>
13.2	piano primo	<input type="checkbox"/>	<input type="checkbox"/>
13.3	piano secondo	<input type="checkbox"/>	<input type="checkbox"/>
13.4	piano terzo	<input type="checkbox"/>	<input type="checkbox"/>
13.5	altri piani	<input type="checkbox"/>	<input type="checkbox"/>


14 UTILIZZI DIVERSI

14.1	industriale	addetti	calpestio	n.p.
		<input type="checkbox"/>	<input type="checkbox"/>	<input type="checkbox"/>
14.2	artigianale	<input type="checkbox"/>	<input type="checkbox"/>	<input type="checkbox"/>
14.3	commerciale	<input type="checkbox"/>	<input type="checkbox"/>	<input type="checkbox"/>

15 ALLEGATI

15.1	doc. ARCHIVIO DI STATO	<input type="checkbox"/>
15.2	" " COMUNALE	<input type="checkbox"/>
15.3	" fotografica	<input type="checkbox"/>
15.4	scheda socio - economica	<input type="checkbox"/>
15.5	scheda tipologica	<input type="checkbox"/>
15.6	altro	<input type="checkbox"/>





Quartiere Fraa di Gargagnano

SCHEDA EDILIZIA N. 140

Isolato N. 5

N. C. E. U. Partita

Via loc. Giare n° 14

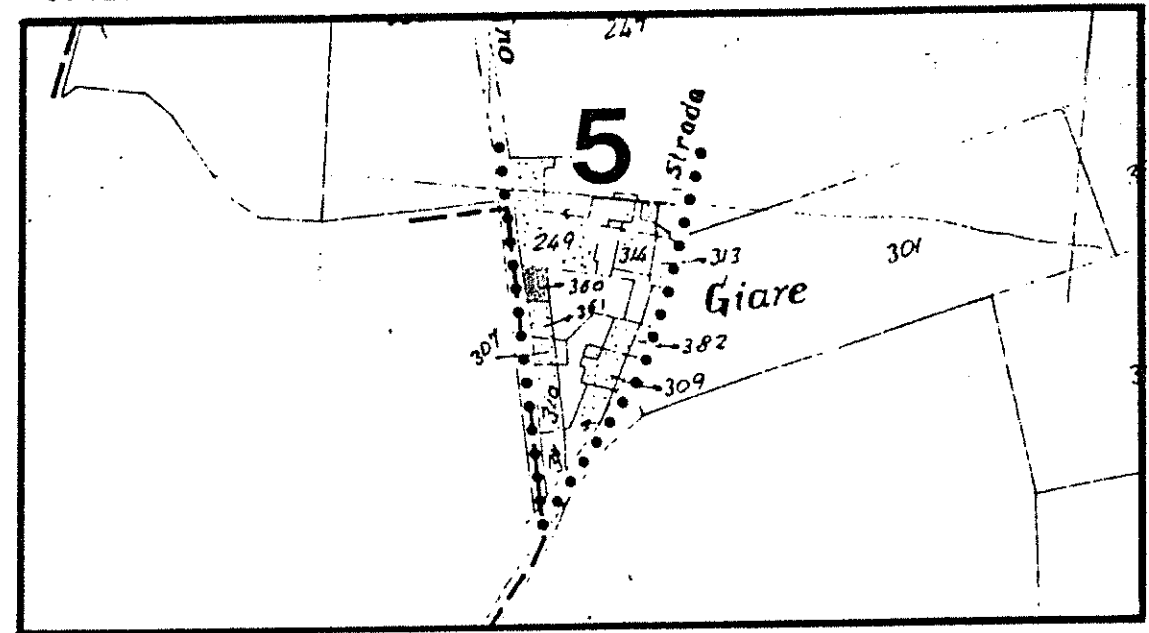
Mappale

C. T. Sez. B F. 15 Mapp. 360

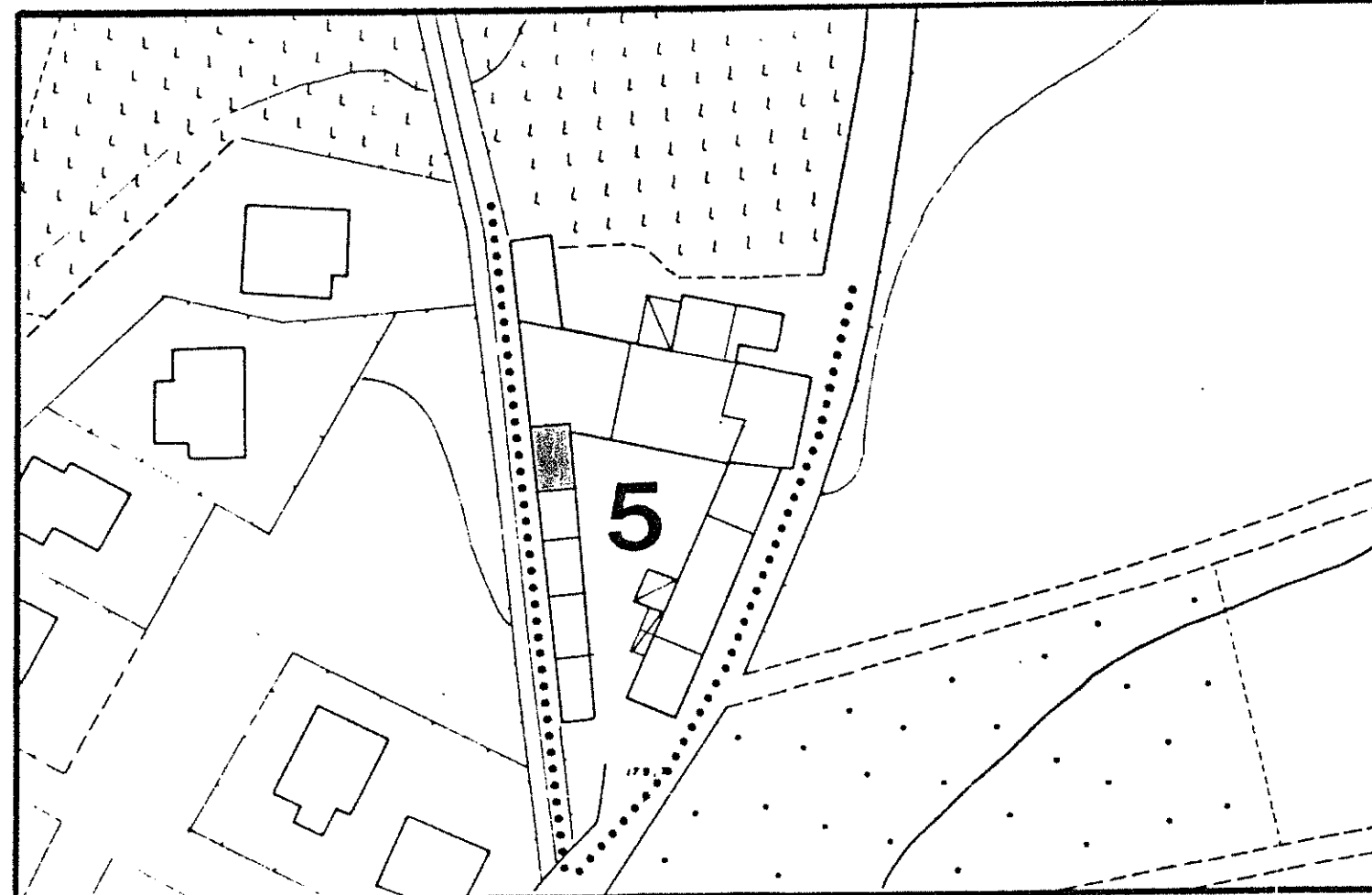
CATASTO

AEROFOTOGRAMMETRIA

SCALA 1: 2.000



SCALA 1: 1.000



1 DATI PARAMETRICI E FUNZIONALI

1.1	area fondiaria	mq.				
1.2	superficie coperta	mq.		50		
1.3	n. piani			3		
1.4	h in gronda	m.		900		
1.5	volume	mc.		450		
1.6	densità edilizia mc./mq.					

2 APPROVVIGIONAMENTO

2.1	energia elettrica	si	no
2.2	gas	<input checked="" type="checkbox"/>	<input checked="" type="checkbox"/>
2.3	acqua	<input checked="" type="checkbox"/>	<input checked="" type="checkbox"/>
2.4	pozzo	<input type="checkbox"/>	<input checked="" type="checkbox"/>

3 SMALTIMENTO

3.1	rete fognaria	si	no
3.2	pozzo nero	<input type="checkbox"/>	<input type="checkbox"/>
3.3	dispersione	<input type="checkbox"/>	<input type="checkbox"/>
3.4	fossa biologica	<input type="checkbox"/>	<input type="checkbox"/>

4 PRESENZA DELL'IMPIANTO AL CATASTO

4.1	18	si	no
4.2	18	<input checked="" type="checkbox"/>	<input type="checkbox"/>
4.3	19	<input checked="" type="checkbox"/>	<input type="checkbox"/>

5 VINCOLI

5.1	esistenti L. 1089/39	<input type="checkbox"/>
5.2	" L. 1497/39	<input type="checkbox"/>
5.3	" L. 765/67	<input type="checkbox"/>
5.4	di progetto	<input type="checkbox"/>

6 INTERVENTI SUCCESSIVI

6.1	ristrutturazioni	si	no
6.2	restauri	<input checked="" type="checkbox"/>	<input checked="" type="checkbox"/>

7 PROPRIETÀ

7.1	ente pubblico	<input type="checkbox"/>
7.2	ente religioso	<input type="checkbox"/>
7.3	società immobiliari	<input type="checkbox"/>
7.4	condominio	<input type="checkbox"/>
7.5	personale	<input checked="" type="checkbox"/>
7.6	altro	<input type="checkbox"/>

8 DESTINAZIONE D'USO PREVALENTE

8.1	originaria	Residenza	<input type="checkbox"/>
8.2	attuale	Residenza	<input type="checkbox"/>
		compatibile	<input type="checkbox"/>
		non compatibile	<input type="checkbox"/>

9 DESTINAZIONE D'USO

9.1	residenza	PT	P1	AP
9.2	artigianato	<input checked="" type="checkbox"/>	<input checked="" type="checkbox"/>	<input type="checkbox"/>
9.3	industria	<input type="checkbox"/>	<input type="checkbox"/>	<input type="checkbox"/>
9.4	commercio	<input type="checkbox"/>	<input type="checkbox"/>	<input type="checkbox"/>
9.5	uffici	<input type="checkbox"/>	<input type="checkbox"/>	<input type="checkbox"/>
9.6	esercizi pubblici	<input type="checkbox"/>	<input type="checkbox"/>	<input type="checkbox"/>
9.7	enti - associazioni	<input type="checkbox"/>	<input type="checkbox"/>	<input type="checkbox"/>
9.8	magazzini	<input type="checkbox"/>	<input type="checkbox"/>	<input type="checkbox"/>
9.9	uso pubblico	<input type="checkbox"/>	<input type="checkbox"/>	<input type="checkbox"/>
9.10	altro uso	<input type="checkbox"/>	<input type="checkbox"/>	<input checked="" type="checkbox"/>

10 DESTINAZIONE SUPERFICI SCOPERTE

10.1	cortili	<input checked="" type="checkbox"/>	mq.
10.2	giardini	<input type="checkbox"/>	
10.3	parcheggi	<input type="checkbox"/>	
10.4	altro	<input type="checkbox"/>	

11 STATO DI CONSERVAZIONE

11.1	strutture orizzontali	A	B	C	D
11.2	strutture verticali	<input checked="" type="checkbox"/>	<input type="checkbox"/>	<input type="checkbox"/>	<input type="checkbox"/>
11.3	coperture	<input checked="" type="checkbox"/>	<input type="checkbox"/>	<input type="checkbox"/>	<input type="checkbox"/>
11.4	gronde - pluviali	<input checked="" type="checkbox"/>	<input type="checkbox"/>	<input type="checkbox"/>	<input type="checkbox"/>
11.5	intonaci	<input type="checkbox"/>	<input checked="" type="checkbox"/>	<input type="checkbox"/>	<input type="checkbox"/>
11.6	serramenti	<input checked="" type="checkbox"/>	<input type="checkbox"/>	<input type="checkbox"/>	<input type="checkbox"/>
11.7	altro	<input type="checkbox"/>	<input type="checkbox"/>	<input type="checkbox"/>	<input type="checkbox"/>

12 SPAZI COMUNI COPERTI

12.1	atri e corridoi	A	B	C	D
12.2	scale	<input type="checkbox"/>	<input type="checkbox"/>	<input type="checkbox"/>	<input type="checkbox"/>

13 UTILIZZO ABITAZIONI

13.1	piano terra	1	
13.2	piano primo	<input checked="" type="checkbox"/>	
13.3	piano secondo	<input checked="" type="checkbox"/>	
13.4	piano terzo	<input type="checkbox"/>	
13.5	altri piani	<input type="checkbox"/>	

14 UTILIZZI DIVERSI

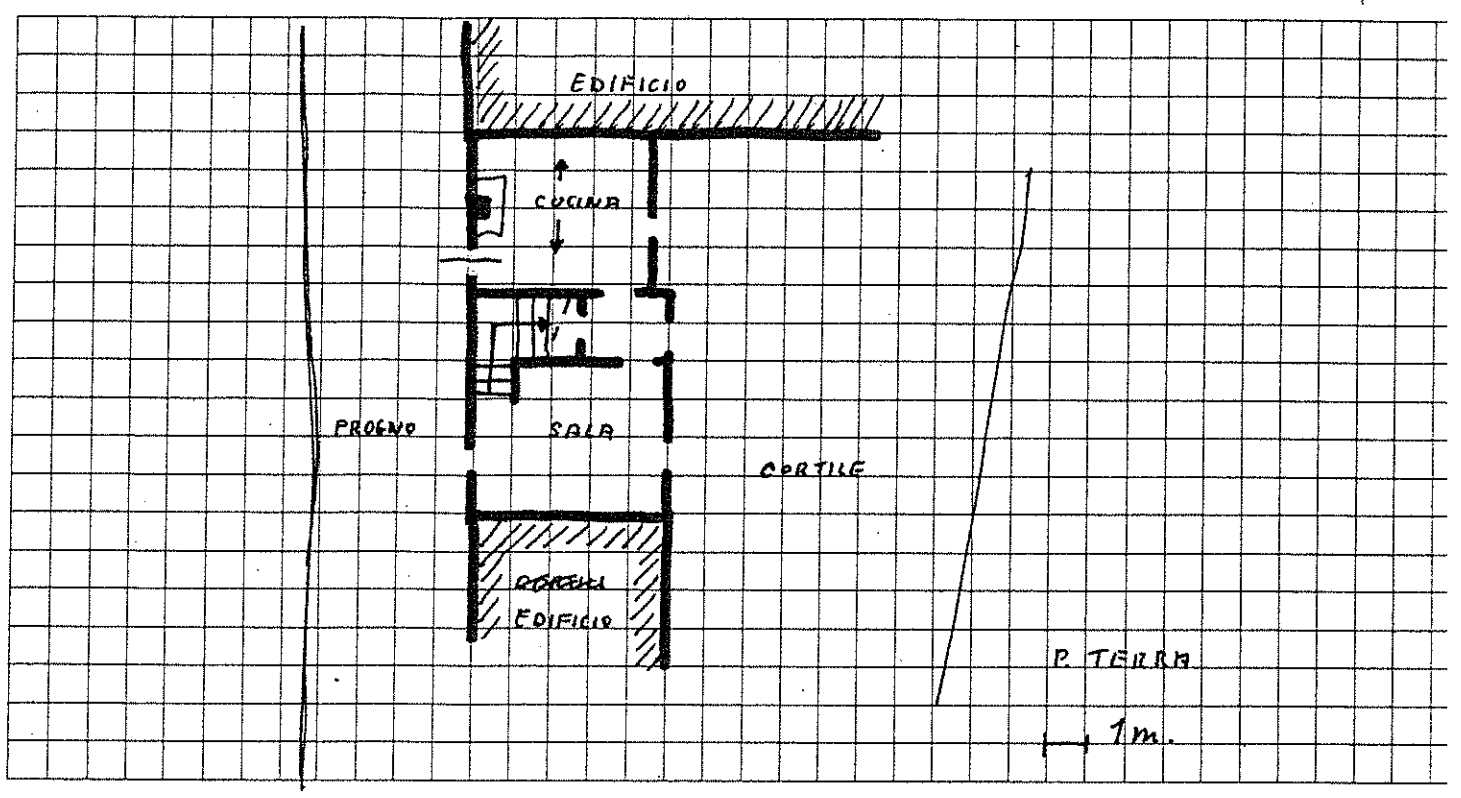
14.1	industriale	addetti	calpestio	n.p.
14.2	artigianale	<input type="checkbox"/>	<input type="checkbox"/>	<input type="checkbox"/>
14.3	commerciale	<input type="checkbox"/>	<input type="checkbox"/>	<input type="checkbox"/>

15 ALLEGATI

15.1	doc. ARCHIVIO DI STATO	<input type="checkbox"/>
15.2	" " COMUNALE	<input type="checkbox"/>
15.3	" fotografica	<input type="checkbox"/>
15.4	scheda socio - economica	<input type="checkbox"/>
15.5	scheda tipologica	<input type="checkbox"/>
15.6	altro	<input type="checkbox"/>

A = BUONO B = MEDIOCRE C = CATTIVO D = PESSIMO

INDICAZIONI E SCHEMI SULLA TIPOLOGIA EDILIZIA



DOCUMENTAZIONE FOTOGRAFICA



Quartiere Fraz. di Gargagnano

SCHEDA EDILIZIA N. 141

Isolato N. 5

N. C. E. U. Partita

Via loc. Giare n° 13

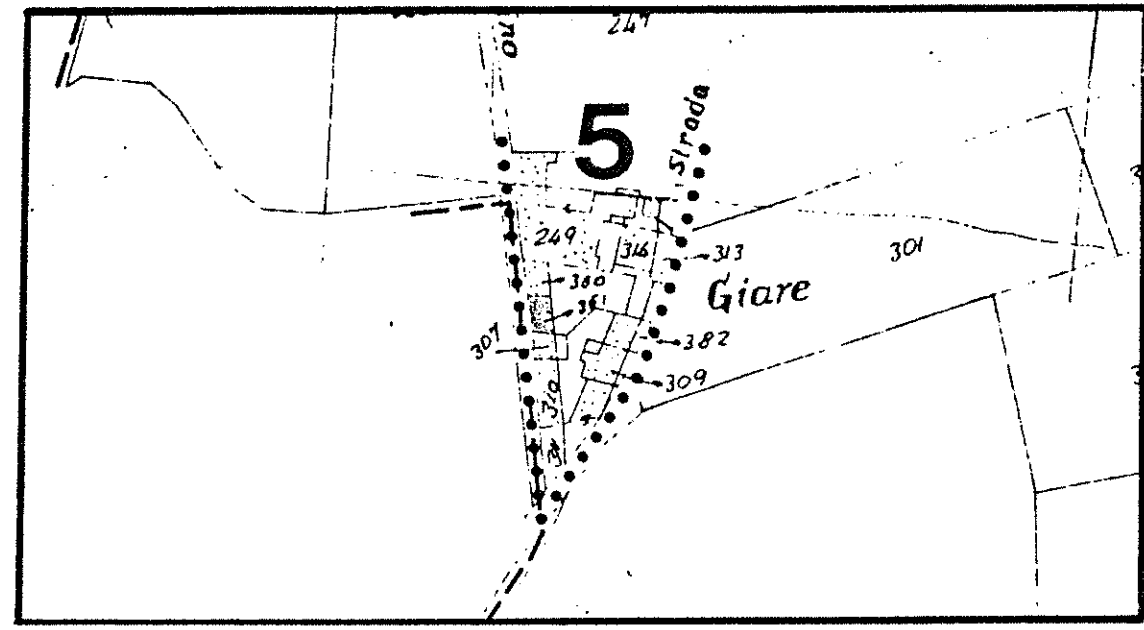
Mappale

C. T. Sez. B F. 15 Mapp. 361

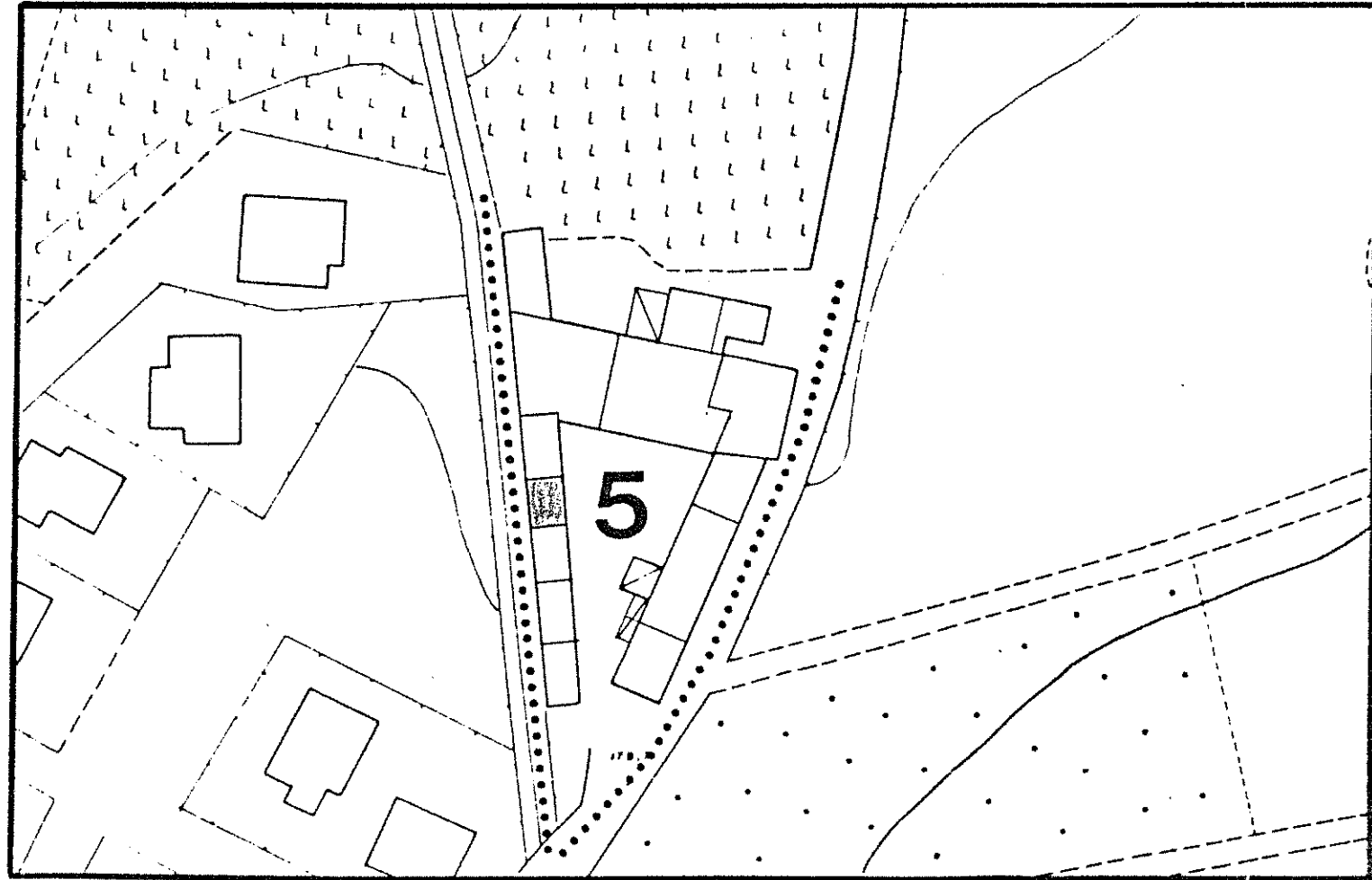
CATASTO

AEROFOTOGRAMMETRIA

SCALA 1: 2.000



SCALA 1: 1.000



Quartiere Fraz. di Gargagnano

SCHEDA EDILIZIA N. 142

Isolato n. 5

N.C.E.U. Partita

Via loc. Giare n° 12

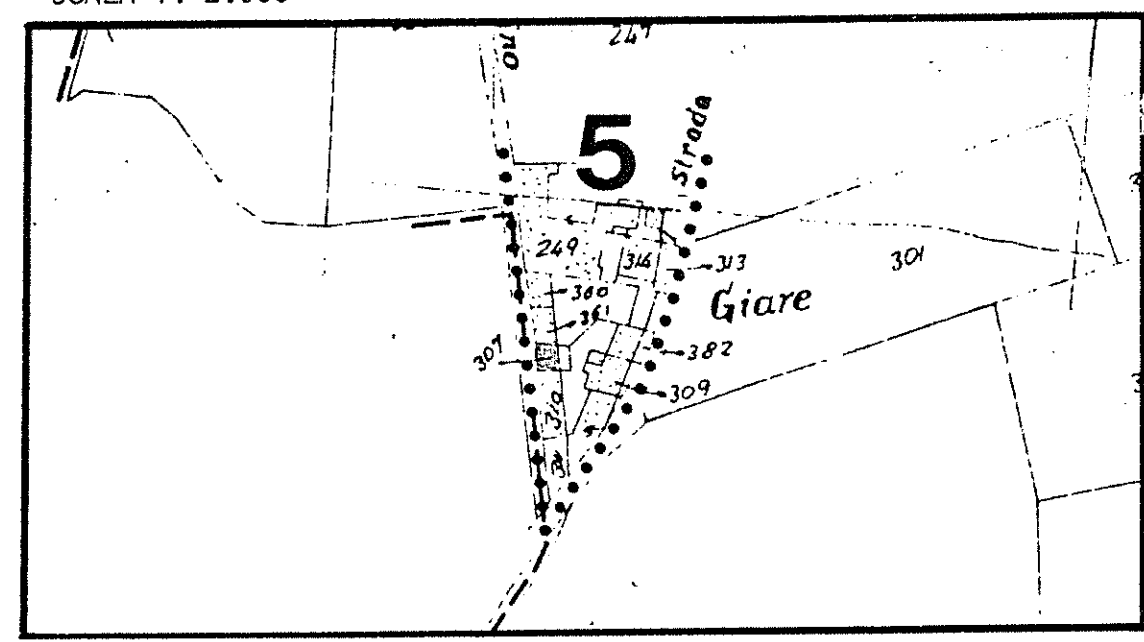
Mappale

C.T. Sez. B F. 15 Mapp. 307

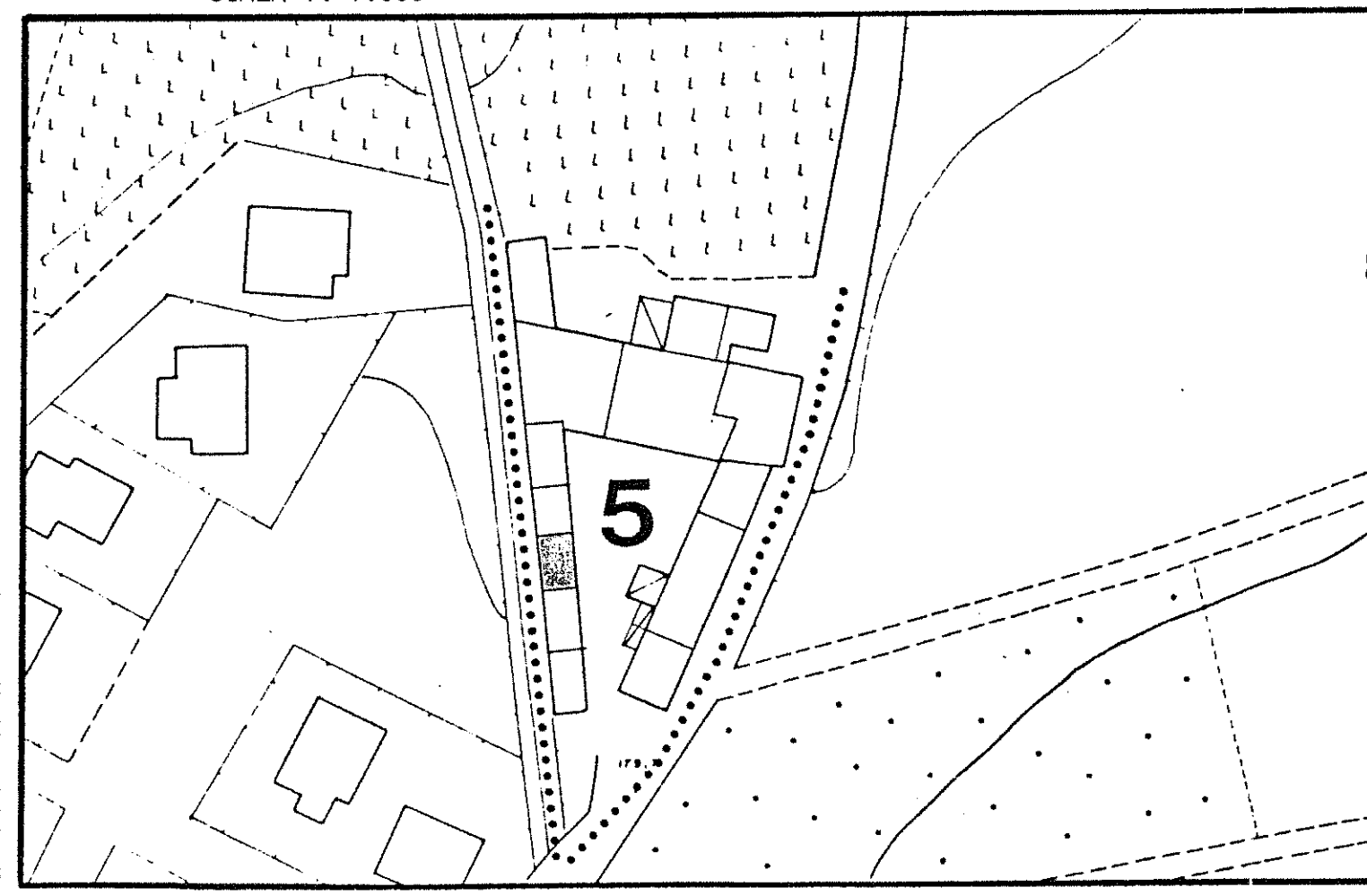
CATASTO

AEROFOTOGRAMMETRIA

SCALA 1: 2.000



SCALA 1: 1.000



1 DATI PARAMETRICI E FUNZIONALI

1.1	area fondiaria	mq.				
1.2	superficie coperta	mq.		60		
1.3	n. piani		3+soffitta			
1.4	h in gronda	m.		11		
1.5	volume	mc.		660		
1.6	densità edilizia	mc./mq.				

2 APPROVVIGIONAMENTO

2.1	energia elettrica	si	no
		<input checked="" type="checkbox"/>	<input type="checkbox"/>
2.2	gas	<input type="checkbox"/>	<input checked="" type="checkbox"/>
2.3	acqua	<input checked="" type="checkbox"/>	<input type="checkbox"/>
2.4	pozzo	<input type="checkbox"/>	<input checked="" type="checkbox"/>

3 SMALTIMENTO

3.1	rete fognaria	si	no
		<input type="checkbox"/>	<input type="checkbox"/>
3.2	pozzo nero	<input type="checkbox"/>	<input type="checkbox"/>
3.3	dispersione	<input type="checkbox"/>	<input type="checkbox"/>
3.4	fossa biologica	<input type="checkbox"/>	<input type="checkbox"/>

4 PRESENZA DELL'IMPIANTO AL CATASTO

4.1	18	si	no
		<input type="checkbox"/>	<input type="checkbox"/>
4.2	18	<input checked="" type="checkbox"/>	<input type="checkbox"/>
4.3	19	<input checked="" type="checkbox"/>	<input type="checkbox"/>

5 VINCOLI

5.1	esistenti L. 1089/39	<input type="checkbox"/>
5.2	" L. 1497/39	<input type="checkbox"/>
5.3	" L. 765/67	<input type="checkbox"/>
5.4	di progetto	<input type="checkbox"/>

6 INTERVENTI SUCCESSIVI

6.1	ristrutturazioni	si	no
		<input type="checkbox"/>	<input checked="" type="checkbox"/>
6.2	restauri - servizi igienici - polette -	<input checked="" type="checkbox"/>	<input type="checkbox"/>

7 PROPRIETÀ

7.1	ente pubblico	<input type="checkbox"/>
7.2	ente religioso	<input type="checkbox"/>
7.3	società immobiliari	<input type="checkbox"/>
7.4	condominio	<input type="checkbox"/>
7.5	personale	<input checked="" type="checkbox"/>
7.6	altro	<input type="checkbox"/>

8 DESTINAZIONE D'USO PREVALENTE

8.1	originaria	Residenza	<input type="checkbox"/>
8.2	attuale	Residenza	<input type="checkbox"/>
		compatibile	<input type="checkbox"/>
		non compatibile	<input type="checkbox"/>

9 DESTINAZIONE D'USO

9.1	residenza	PT	PI	AP
		<input checked="" type="checkbox"/>	<input checked="" type="checkbox"/>	<input checked="" type="checkbox"/>
9.2	artigianato	<input type="checkbox"/>	<input type="checkbox"/>	<input type="checkbox"/>
9.3	industria	<input type="checkbox"/>	<input type="checkbox"/>	<input type="checkbox"/>
9.4	commercio	<input type="checkbox"/>	<input type="checkbox"/>	<input type="checkbox"/>
9.5	uffici	<input type="checkbox"/>	<input type="checkbox"/>	<input type="checkbox"/>
9.6	esercizi pubblici	<input type="checkbox"/>	<input type="checkbox"/>	<input type="checkbox"/>
9.7	enti - associazioni	<input type="checkbox"/>	<input type="checkbox"/>	<input type="checkbox"/>
9.8	magazzini	<input type="checkbox"/>	<input type="checkbox"/>	<input type="checkbox"/>
9.9	uso pubblico	<input type="checkbox"/>	<input type="checkbox"/>	<input type="checkbox"/>
9.10	altro uso	<input type="checkbox"/>	<input type="checkbox"/>	<input checked="" type="checkbox"/>

10 DESTINAZIONE SUPERFICI SCOPERTE

10.1	cortili	<input checked="" type="checkbox"/>	
10.2	giardini	<input type="checkbox"/>	
10.3	parcheggi	<input type="checkbox"/>	
10.4	altro	<input type="checkbox"/>	

11 STATO DI CONSERVAZIONE

11.1	strutture orizzontali	A	B	C	D
		<input checked="" type="checkbox"/>	<input type="checkbox"/>	<input type="checkbox"/>	<input type="checkbox"/>
11.2	strutture verticali	<input checked="" type="checkbox"/>	<input type="checkbox"/>	<input type="checkbox"/>	<input type="checkbox"/>
11.3	coperture	<input checked="" type="checkbox"/>	<input type="checkbox"/>	<input type="checkbox"/>	<input type="checkbox"/>
11.4	gronde - pluviali	<input checked="" type="checkbox"/>	<input type="checkbox"/>	<input type="checkbox"/>	<input type="checkbox"/>
11.5	intonaci	<input checked="" type="checkbox"/>	<input type="checkbox"/>	<input type="checkbox"/>	<input type="checkbox"/>
11.6	serramenti	<input checked="" type="checkbox"/>	<input type="checkbox"/>	<input type="checkbox"/>	<input type="checkbox"/>
11.7	altro	<input type="checkbox"/>	<input type="checkbox"/>	<input type="checkbox"/>	<input type="checkbox"/>

12 SPAZI COMUNI COPERTI

12.1	atri e corridoi	A	B	C	D
		<input type="checkbox"/>	<input type="checkbox"/>	<input type="checkbox"/>	<input type="checkbox"/>
12.2	scale	<input type="checkbox"/>	<input type="checkbox"/>	<input type="checkbox"/>	<input type="checkbox"/>

13 UTILIZZO ABITAZIONI

13.1	piano terra	1	
		<input checked="" type="checkbox"/>	<input type="checkbox"/>
13.2	piano primo	<input checked="" type="checkbox"/>	<input type="checkbox"/>
13.3	piano secondo	<input checked="" type="checkbox"/>	<input type="checkbox"/>
13.4	piano terzo	<input type="checkbox"/>	<input type="checkbox"/>
13.5	altri piani	<input type="checkbox"/>	<input type="checkbox"/>

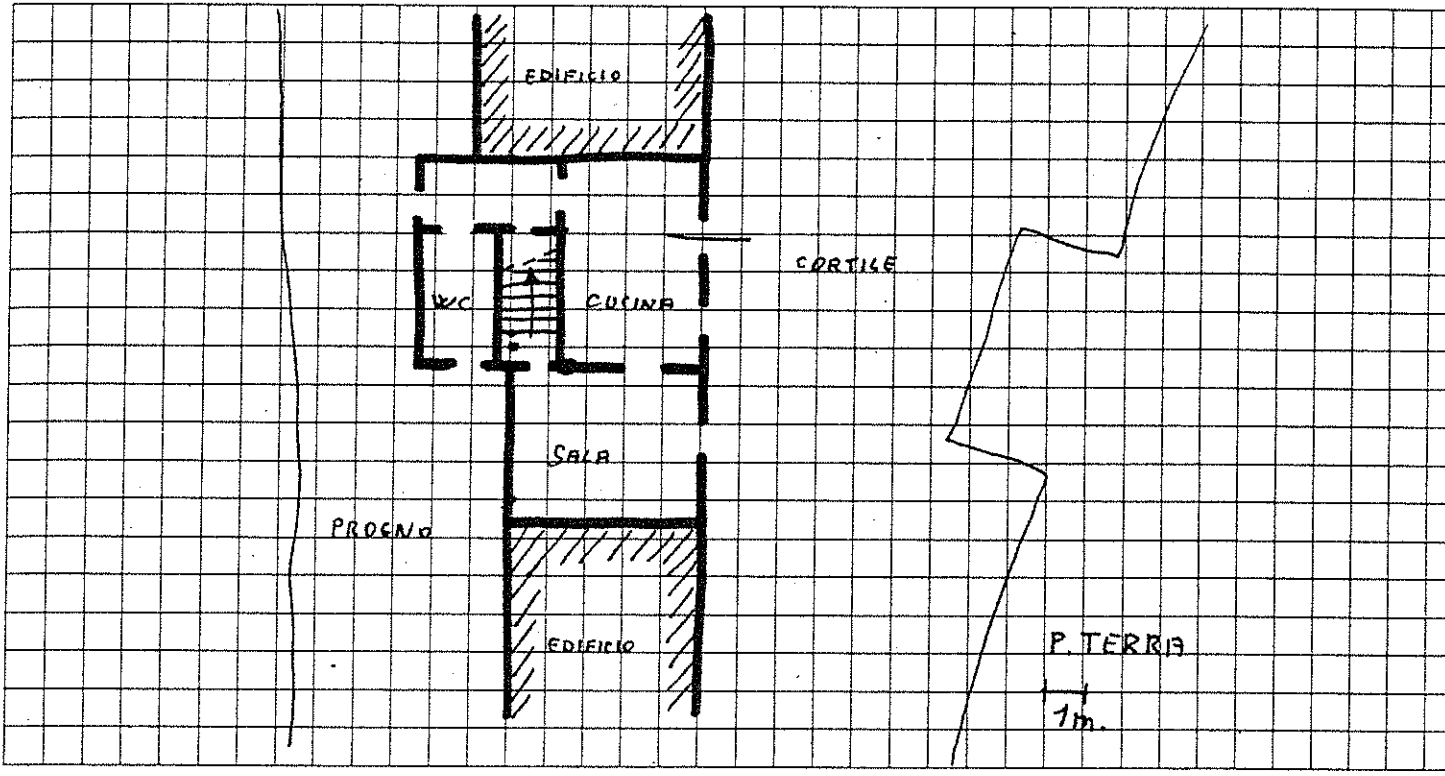
14 UTILIZZI DIVERSI

14.1	industriale	addetti	calpestio	n.p.
		<input type="checkbox"/>	<input type="checkbox"/>	<input type="checkbox"/>
14.2	artigianale	<input type="checkbox"/>	<input type="checkbox"/>	<input type="checkbox"/>
14.3	commerciale	<input type="checkbox"/>	<input type="checkbox"/>	<input type="checkbox"/>

15 ALLEGATI

15.1	doc. ARCHIVIO DI STATO	<input type="checkbox"/>
15.2	" " COMUNALE	<input type="checkbox"/>
15.3	" fotografica	<input type="checkbox"/>
15.4	scheda socio-economica	<input type="checkbox"/>
15.5	scheda tipologica	<input type="checkbox"/>
15.6	altro	<input type="checkbox"/>

15 INDICAZIONI E SCHEMI SULLA TIPOLOGIA EDILIZIA



16 DOCUMENTAZIONE FOTOGRAFICA



Quartiere Fraz. di Gargagnano

SCHEDA EDILIZIA N. 143

Isolato N. 5

N. C. E. U. Partita

Via loc. Giare n° 11

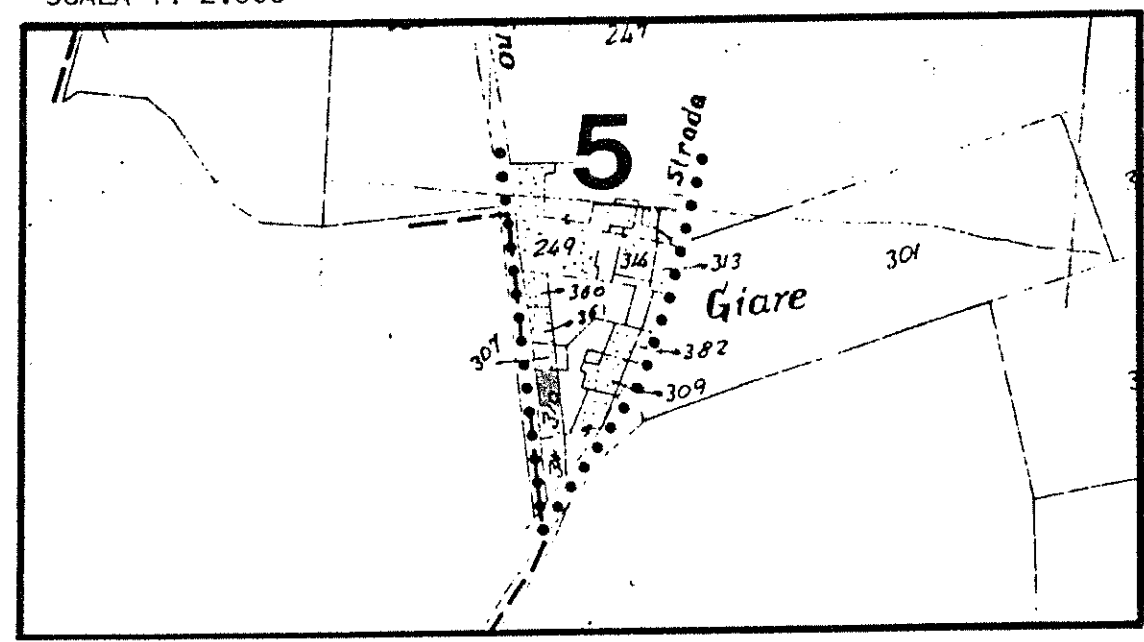
Mappale

C. T. Sez. B F. 15 Mapp. 310 parte.

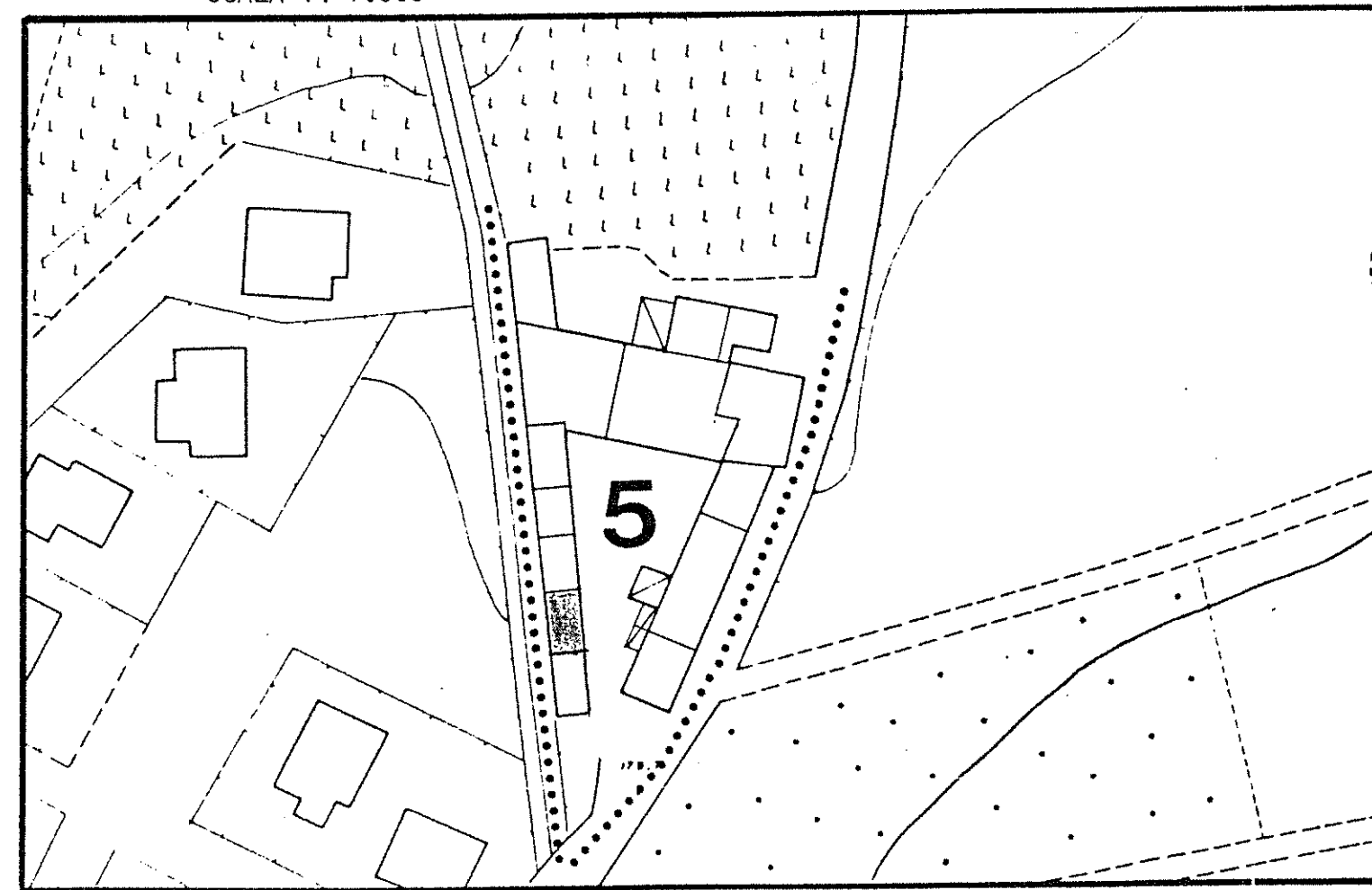
CATASTO

AEROFOTOGRAMMETRIA

SCALA 1: 2.000



SCALA 1: 1.000



1 DATI PARAMETRICI E FUNZIONALI

1.1	area fondiaria	mq.				
1.2	superficie coperta	mq.			60	
1.3	n. piani		3+cantina			
1.4	h in gronda	m.		9	50	
1.5	volume	mc.		5	70	
1.6	densità edilizia	mc./mq.				

2 APPROVVIGIONAMENTO

2.1	energia elettrica	si	no
		X	
2.2	gas		X
2.3	acqua	X	
2.4	pozzo		X

3 SMALTIMENTO

3.1	rete fognaria	si	no
3.2	pozzo nero		
3.3	dispersione		
3.4	fossa biologica		

4 PRESENZA DELL'IMPIANTO AL CATASTO

4.1	18	si	no
4.2	18	X	
4.3	19	X	

5 VINCOLI

5.1	esistenti L. 1089/39	
5.2	" L. 1497/39	
5.3	" L. 765/67	
5.4	di progetto	

6 INTERVENTI SUCCESSIVI

6.1	ristrutturazioni	si	no
6.2	restauri - <i>servizi igienici e solette</i>	X	X

7 PROPRIETÀ

7.1	ente pubblico	
7.2	ente religioso	
7.3	società immobiliari	
7.4	condominio	
7.5	personale	X
7.6	altro	

8 DESTINAZIONE D'USO PREVALENTE

8.1	originaria	Residenza	
8.2	attuale	Residenza	
	compatibile		
	non compatibile		

9 DESTINAZIONE D'USO

	PT	P1	AP
9.1	X	X	X
9.2			
9.3			
9.4			
9.5			
9.6			
9.7			
9.8			
9.9			
9.10			

10 DESTINAZIONE SUPERFICI SCOPERTE

10.1	cortili	X	
10.2	giardini		
10.3	parcheggi		
10.4	altro		

11 STATO DI CONSERVAZIONE

	A	B	C	D
11.1	X			
11.2	X			
11.3	X			
11.4	X			
11.5	X			
11.6		X		
11.7				

12 SPAZI COMUNI COPERTI

	A	B	C	D
12.1				
12.2				

13 UTILIZZO ABITAZIONI

	1	
13.1	X	
13.2	X	
13.3	X	
13.4		
13.5		

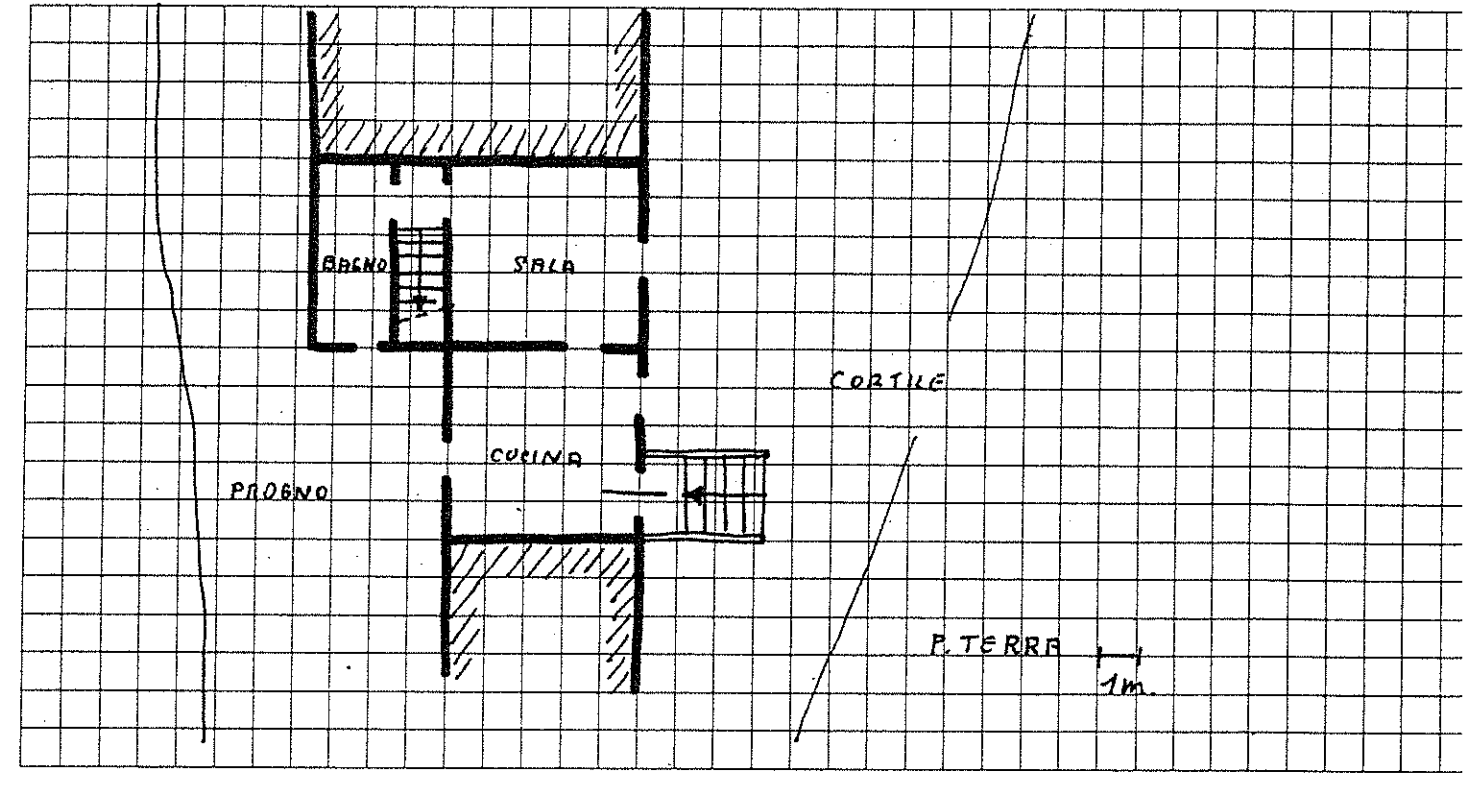
14 UTILIZZI DIVERSI

	addetti	calpestio	n.p.
14.1			
14.2			
14.3			

15 ALLEGATI

15.1	doc. ARCHIVIO DI STATO	
15.2	" " COMUNALE	
15.3	" fotografica	
15.4	scheda socio-economica	
15.5	scheda tipologica	
15.6	altro	

15 INDICAZIONI E SCHEMI SULLA TIPOLOGIA EDILIZIA



16 DOCUMENTAZIONE FOTOGRAFICA



Quartiere Fraz. di Gargagnano

SCHEDA EDILIZIA N. 144

Isolato N. 5

N. C. E. U. Partita

Via Loc. Giare n° 10

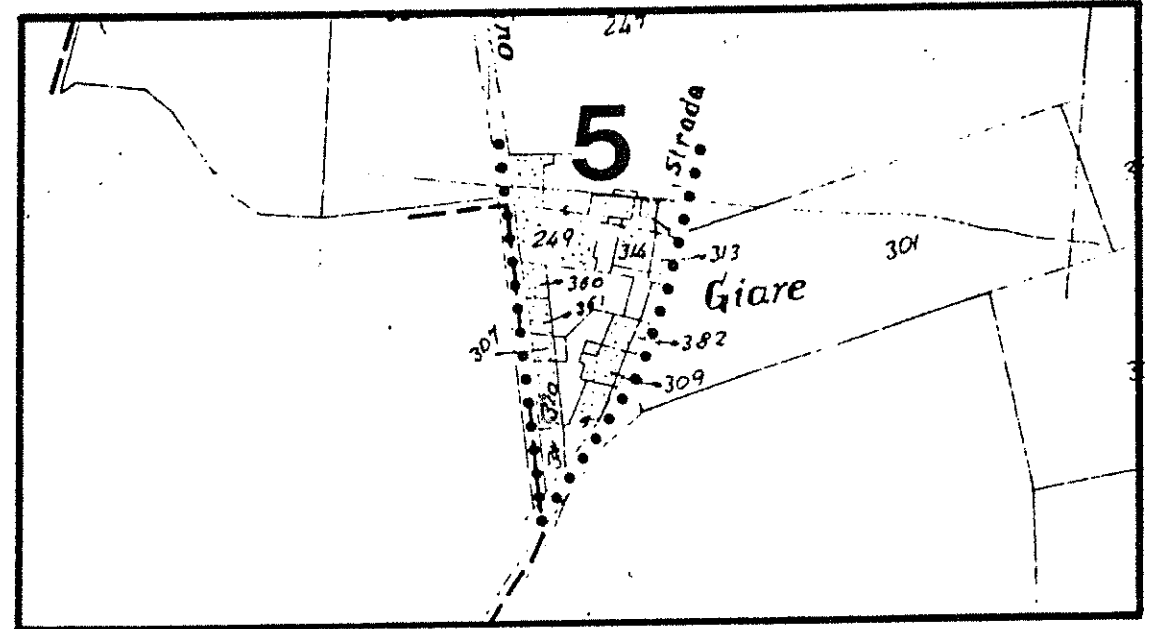
Mappale

C. T. Sez. B F. 15 Mapp. 310 parte

CATASTO

AEROFOTOGRAMMETRIA

SCALA 1: 2.000



SCALA 1: 1.000

