

comune di s. ambrogio di valpolicella

PROVINCIA DI VERONA

INDAGINE SUI CENTRI STORICI

rilievo e censimento dello stato attuale a cura di:

arch. E. Benedetti

arch. L. Compagnin

PIANO REGOLATORE GENERALE

DOMEGLIARA

il progettista

il sindaco

il segretario

Quartiere Frazione Domegliara

SCHEDA EDILIZIA N. 1-2

Isolato N. 1

N. C. E. U. Partita

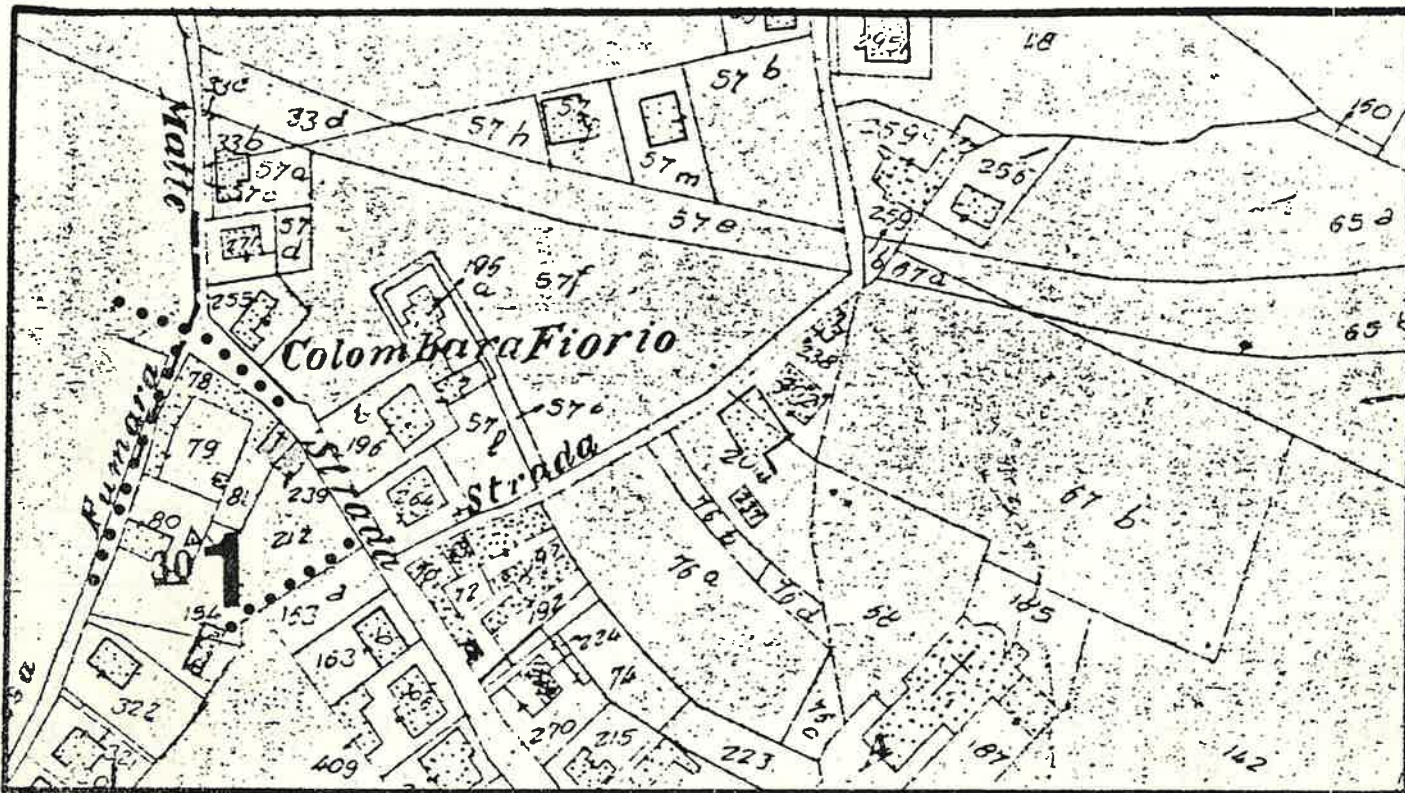
Via Chiesa

Mappale

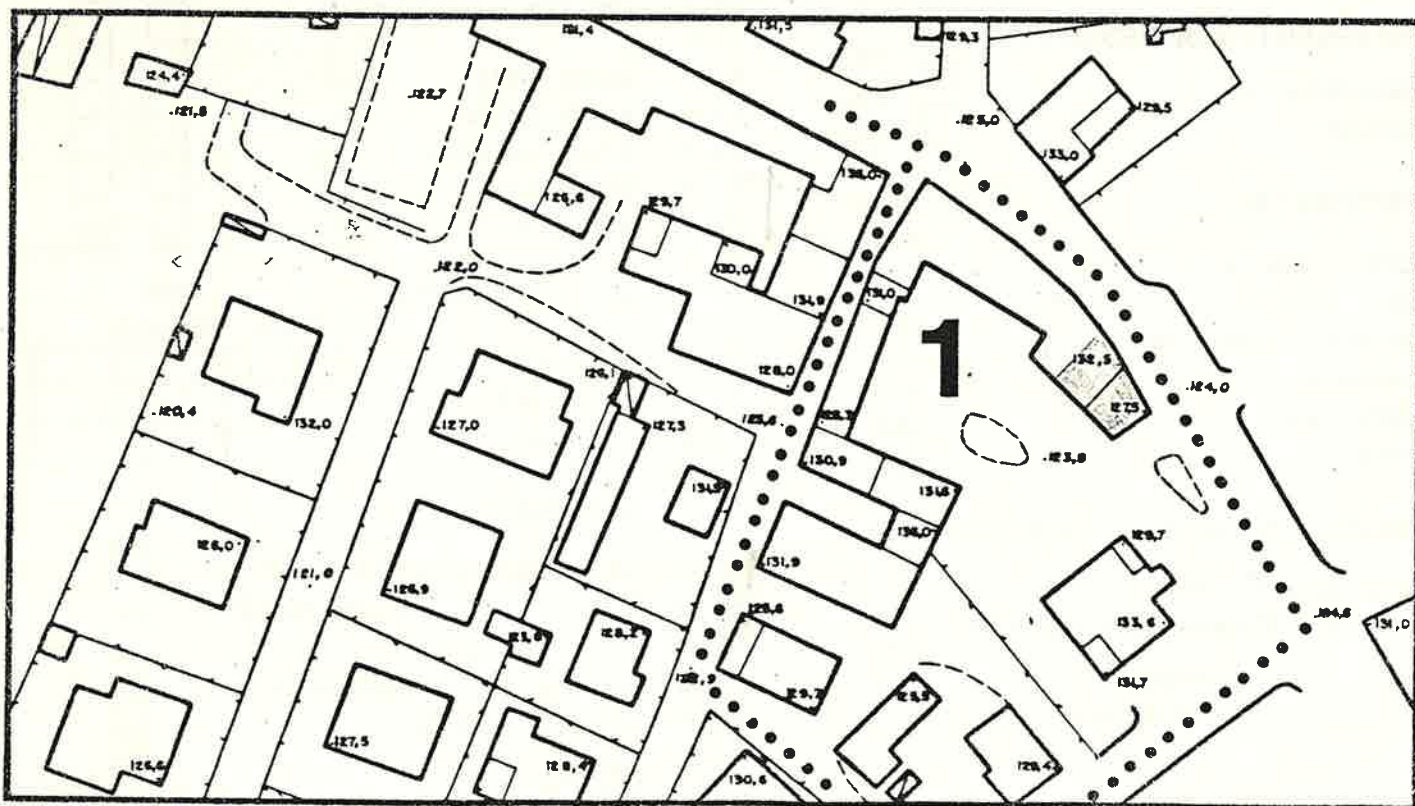
C. T. Sez. F. Mapp. 81-239

CATASTO

AEROFOTOGRAMMETRIA



SCALA 1: 2.000



SCALA 1: 1.000

1 DATI PARAMETRICI E FUNZIONALI

1.1	area fondiaria	mq.					
1.2	superficie coperta	mq.	450	-	450		
1.3	n. piani				1		
1.4	h in gronda	m.	3,5	-	8,5		
1.5	volume	mc.			5400		
1.6	densità edilizia	mc./mq.					

2 APPROVVIGIONAMENTO

	si	no
2.1	<input checked="" type="checkbox"/>	<input type="checkbox"/>
2.2	<input type="checkbox"/>	<input checked="" type="checkbox"/>
2.3	<input checked="" type="checkbox"/>	<input type="checkbox"/>
2.4	<input type="checkbox"/>	<input checked="" type="checkbox"/>

3 SMALTIMENTO

	si	no
3.1	<input type="checkbox"/>	<input type="checkbox"/>
3.2	<input type="checkbox"/>	<input type="checkbox"/>
3.3	<input type="checkbox"/>	<input type="checkbox"/>
3.4	<input type="checkbox"/>	<input type="checkbox"/>

4 PRESENZA DELL'IMPIANTO AL CATASTO

	si	no
4.1	<input type="checkbox"/>	<input type="checkbox"/>
4.2	<input checked="" type="checkbox"/>	<input type="checkbox"/>
4.3	<input checked="" type="checkbox"/>	<input type="checkbox"/>

5 VINCOLI

5.1	esistenti L. 1089 / 39	<input type="checkbox"/>
5.2	" L. 1497 / 39	<input type="checkbox"/>
5.3	" L. 765 / 67	<input type="checkbox"/>
5.4	di progetto	<input type="checkbox"/>

6 INTERVENTI SUCCESSIVI

	si	no
6.1	<input type="checkbox"/>	<input checked="" type="checkbox"/>
6.2	<input type="checkbox"/>	<input checked="" type="checkbox"/>

7 PROPRIETÀ

7.1	ente pubblico	<input type="checkbox"/>
7.2	ente religioso	<input type="checkbox"/>
7.3	società immobiliari	<input type="checkbox"/>
7.4	condominio	<input type="checkbox"/>
7.5	personale	<input checked="" type="checkbox"/>
7.6	altro	<input type="checkbox"/>

8 DESTINAZIONE D'USO PREVALENTE

8.1	originaria Chiesa	<input type="checkbox"/>
8.2	attuale Deposito + garage	<input type="checkbox"/>
	compatibile	<input type="checkbox"/>
	non compatibile	<input type="checkbox"/>

9 DESTINAZIONE D'USO

	PT	P1	AP
9.1	<input type="checkbox"/>	<input type="checkbox"/>	<input type="checkbox"/>
9.2	<input type="checkbox"/>	<input type="checkbox"/>	<input type="checkbox"/>
9.3	<input type="checkbox"/>	<input type="checkbox"/>	<input type="checkbox"/>
9.4	<input type="checkbox"/>	<input type="checkbox"/>	<input type="checkbox"/>
9.5	<input type="checkbox"/>	<input type="checkbox"/>	<input type="checkbox"/>
9.6	<input type="checkbox"/>	<input type="checkbox"/>	<input type="checkbox"/>
9.7	<input type="checkbox"/>	<input type="checkbox"/>	<input type="checkbox"/>
9.8	<input checked="" type="checkbox"/>	<input type="checkbox"/>	<input type="checkbox"/>
9.9	<input type="checkbox"/>	<input type="checkbox"/>	<input type="checkbox"/>
9.10	<input checked="" type="checkbox"/>	<input type="checkbox"/>	<input type="checkbox"/>

10 DESTINAZIONE SUPERFICI SCOPERTE

	mq.
10.1	<input checked="" type="checkbox"/>
10.2	<input type="checkbox"/>
10.3	<input type="checkbox"/>
10.4	<input type="checkbox"/>

11 STATO DI CONSERVAZIONE

	A	B	C	D
11.1	<input type="checkbox"/>	<input checked="" type="checkbox"/>	<input type="checkbox"/>	<input type="checkbox"/>
11.2	<input type="checkbox"/>	<input type="checkbox"/>	<input checked="" type="checkbox"/>	<input type="checkbox"/>
11.3	<input type="checkbox"/>	<input checked="" type="checkbox"/>	<input type="checkbox"/>	<input type="checkbox"/>
11.4	<input type="checkbox"/>	<input type="checkbox"/>	<input checked="" type="checkbox"/>	<input type="checkbox"/>
11.5	<input type="checkbox"/>	<input type="checkbox"/>	<input checked="" type="checkbox"/>	<input type="checkbox"/>
11.6	<input type="checkbox"/>	<input type="checkbox"/>	<input checked="" type="checkbox"/>	<input type="checkbox"/>
11.7	<input type="checkbox"/>	<input type="checkbox"/>	<input type="checkbox"/>	<input type="checkbox"/>

12 SPAZI COMUNI COPERTI

	A	B	C	D
12.1	<input type="checkbox"/>	<input type="checkbox"/>	<input type="checkbox"/>	<input type="checkbox"/>
12.2	<input type="checkbox"/>	<input type="checkbox"/>	<input type="checkbox"/>	<input type="checkbox"/>

13 UTILIZZO ABITAZIONI n



	occ.	non occ.
13.1	<input type="checkbox"/>	<input type="checkbox"/>
13.2	<input type="checkbox"/>	<input type="checkbox"/>
13.3	<input type="checkbox"/>	<input type="checkbox"/>
13.4	<input type="checkbox"/>	<input type="checkbox"/>
13.5	<input type="checkbox"/>	<input type="checkbox"/>

14 UTILIZZI DIVERSI

	addetti	calpestio	n.p.
14.1	<input type="checkbox"/>	<input type="checkbox"/>	<input type="checkbox"/>
14.2	<input type="checkbox"/>	<input type="checkbox"/>	<input type="checkbox"/>
14.3	<input type="checkbox"/>	<input type="checkbox"/>	<input type="checkbox"/>

15 ALLEGATI

15.1	doc. ARCHIVIO DI STATO	<input type="checkbox"/>
15.2	" " COMUNALE	<input type="checkbox"/>
15.3	" fotografica	<input type="checkbox"/>
15.4	scheda socio - economica	<input type="checkbox"/>
15.5	scheda tipologica	<input type="checkbox"/>
15.6	altro	<input type="checkbox"/>



Quartiere Frazione Domegliara

SCHEDA EDILIZIA N. 3

Isolato N. 1

N.C.E.U. Partita

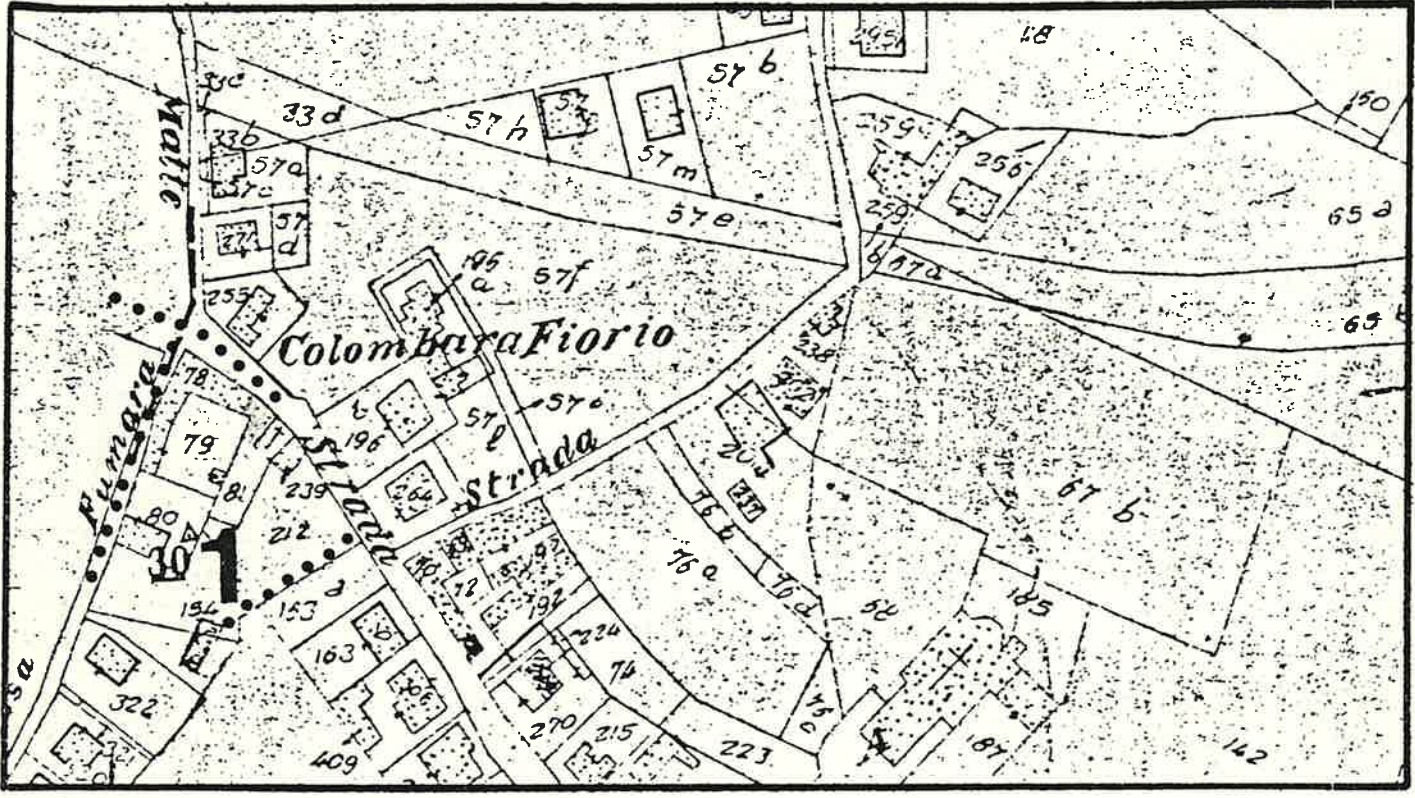
Via Chiesa n. 4

Mappale

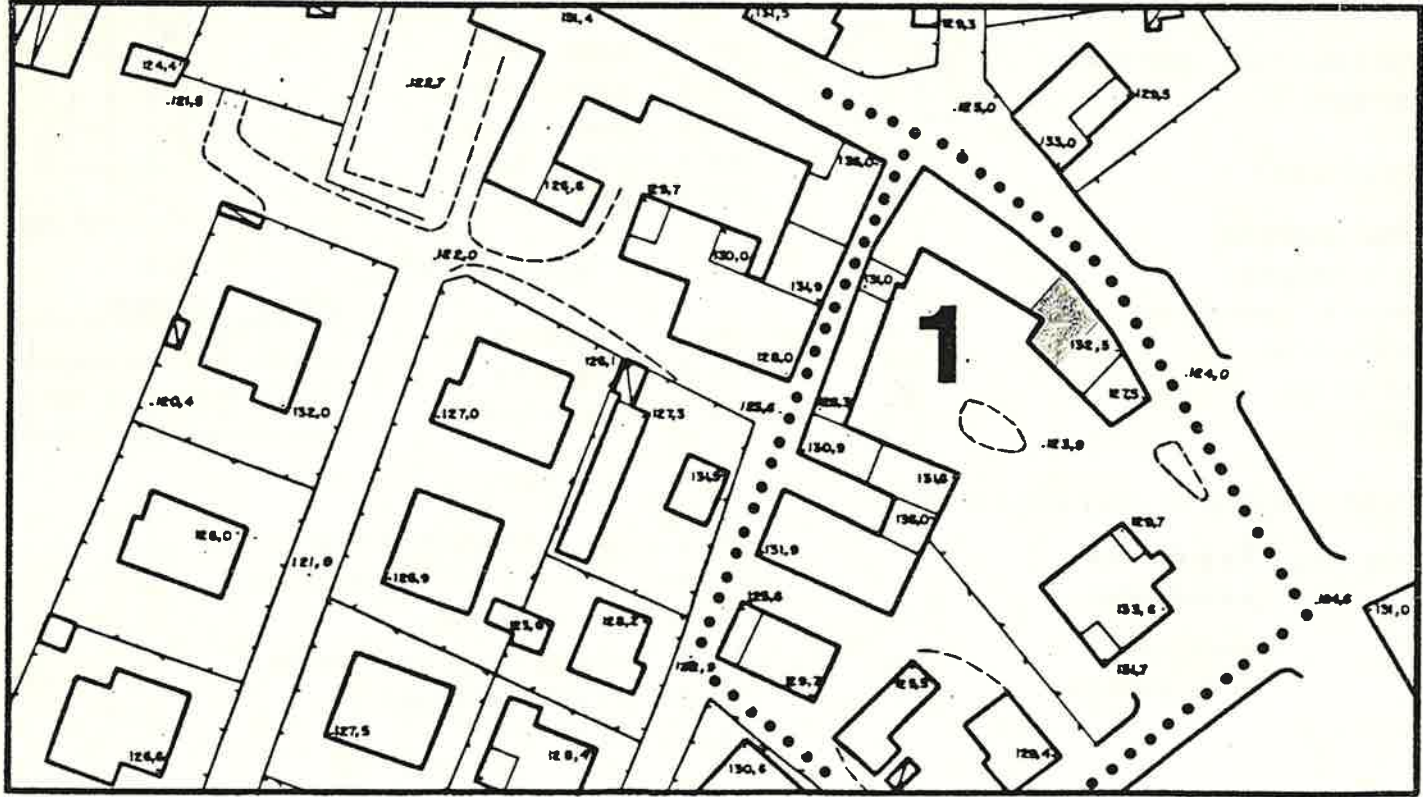
C.T. Sez. F Mapp. 78 parte

CATASTO

AEROFOTOGRAMMETRIA



SCALA 1: 2.000



SCALA 1: 1.000

1 DATI PARAMETRICI E FUNZIONALI

1.1	area fondiaria	mq.				
1.2	superficie coperta	mq.		5	1	0
1.3	n. piani			2	+	5
1.4	h in gronda	m.		8	,	5
1.5	volume	mc.		4	3	3
1.6	densità edilizia	mc./mq.				

2 APPROVVIGIONAMENTO

2.1	energia elettrica	si	no
		<input checked="" type="checkbox"/>	<input type="checkbox"/>
2.2	gas	<input type="checkbox"/>	<input checked="" type="checkbox"/>
2.3	acqua	<input checked="" type="checkbox"/>	<input type="checkbox"/>
2.4	pozzo	<input type="checkbox"/>	<input checked="" type="checkbox"/>

3 SMALTIMENTO

3.1	rete fognaria	si	no
		<input type="checkbox"/>	<input type="checkbox"/>
3.2	pozzo nero	<input type="checkbox"/>	<input type="checkbox"/>
3.3	dispersione	<input type="checkbox"/>	<input type="checkbox"/>
3.4	fossa biologica	<input type="checkbox"/>	<input type="checkbox"/>

4 PRESENZA DELL'IMPIANTO AL CATASTO

4.1	18	si	no
		<input type="checkbox"/>	<input type="checkbox"/>
4.2	18	<input checked="" type="checkbox"/>	<input type="checkbox"/>
4.3	19	<input checked="" type="checkbox"/>	<input type="checkbox"/>

5 VINCOLI

5.1	esistenti L. 1089/39	<input type="checkbox"/>
5.2	" L. 1497/39	<input type="checkbox"/>
5.3	" L. 765/67	<input type="checkbox"/>
5.4	di progetto	<input type="checkbox"/>

6 INTERVENTI SUCCESSIVI

6.1	ristrutturazioni parziali	si	no
		<input checked="" type="checkbox"/>	<input type="checkbox"/>
6.2	restauri	<input type="checkbox"/>	<input type="checkbox"/>

7 PROPRIETÀ

7.1	ente pubblico	<input type="checkbox"/>
7.2	ente religioso	<input type="checkbox"/>
7.3	società immobiliari	<input type="checkbox"/>
7.4	condominio	<input type="checkbox"/>
7.5	personale	<input checked="" type="checkbox"/>
7.6	altro	<input type="checkbox"/>

8 DESTINAZIONE D'USO PREVALENTE

8.1	originaria	Residenza	<input type="checkbox"/>
8.2	attuale	Residenza	<input type="checkbox"/>
	compatibile		<input type="checkbox"/>
	non compatibile		<input type="checkbox"/>

9 DESTINAZIONE D'USO

9.1	residenza	PT	P1	AP
		<input checked="" type="checkbox"/>	<input checked="" type="checkbox"/>	<input type="checkbox"/>
9.2	artigianato	<input type="checkbox"/>	<input type="checkbox"/>	<input type="checkbox"/>
9.3	industria	<input type="checkbox"/>	<input type="checkbox"/>	<input type="checkbox"/>
9.4	commercio	<input type="checkbox"/>	<input type="checkbox"/>	<input type="checkbox"/>
9.5	uffici	<input type="checkbox"/>	<input type="checkbox"/>	<input type="checkbox"/>
9.6	esercizi pubblici	<input type="checkbox"/>	<input type="checkbox"/>	<input type="checkbox"/>
9.7	enti - associazioni	<input type="checkbox"/>	<input type="checkbox"/>	<input type="checkbox"/>
9.8	magazzini	<input type="checkbox"/>	<input type="checkbox"/>	<input type="checkbox"/>
9.9	uso pubblico	<input type="checkbox"/>	<input type="checkbox"/>	<input type="checkbox"/>
9.10	altro uso	<input type="checkbox"/>	<input type="checkbox"/>	<input type="checkbox"/>

10 DESTINAZIONE SUPERFICI SCOPERTE

10.1	cortili promiscuo	<input checked="" type="checkbox"/>	
10.2	giardini	<input type="checkbox"/>	
10.3	parcheggi	<input type="checkbox"/>	
10.4	altro	<input type="checkbox"/>	

11 STATO DI CONSERVAZIONE

11.1	strutture orizzontali	A	B	C	D
		<input checked="" type="checkbox"/>	<input checked="" type="checkbox"/>	<input type="checkbox"/>	<input type="checkbox"/>
11.2	strutture verticali	<input checked="" type="checkbox"/>	<input checked="" type="checkbox"/>	<input type="checkbox"/>	<input type="checkbox"/>
11.3	coperture	<input type="checkbox"/>	<input checked="" type="checkbox"/>	<input type="checkbox"/>	<input type="checkbox"/>
11.4	gronde - pluviali	<input checked="" type="checkbox"/>	<input type="checkbox"/>	<input type="checkbox"/>	<input type="checkbox"/>
11.5	intonaci	<input type="checkbox"/>	<input checked="" type="checkbox"/>	<input type="checkbox"/>	<input type="checkbox"/>
11.6	serramenti	<input type="checkbox"/>	<input checked="" type="checkbox"/>	<input type="checkbox"/>	<input type="checkbox"/>
11.7	altro	<input type="checkbox"/>	<input type="checkbox"/>	<input type="checkbox"/>	<input type="checkbox"/>

12 SPAZI COMUNI COPERTI

12.1	atri e corridoi	A	B	C	D
		<input type="checkbox"/>	<input type="checkbox"/>	<input type="checkbox"/>	<input type="checkbox"/>
12.2	scale	<input type="checkbox"/>	<input type="checkbox"/>	<input type="checkbox"/>	<input type="checkbox"/>

13 UTILIZZO ABITAZIONI

13.1	piano terra	1	
		<input checked="" type="checkbox"/>	<input type="checkbox"/>
13.2	piano primo	<input checked="" type="checkbox"/>	<input type="checkbox"/>
13.3	piano secondo	<input type="checkbox"/>	<input type="checkbox"/>
13.4	piano terzo	<input type="checkbox"/>	<input type="checkbox"/>
13.5	altri piani	<input type="checkbox"/>	<input type="checkbox"/>

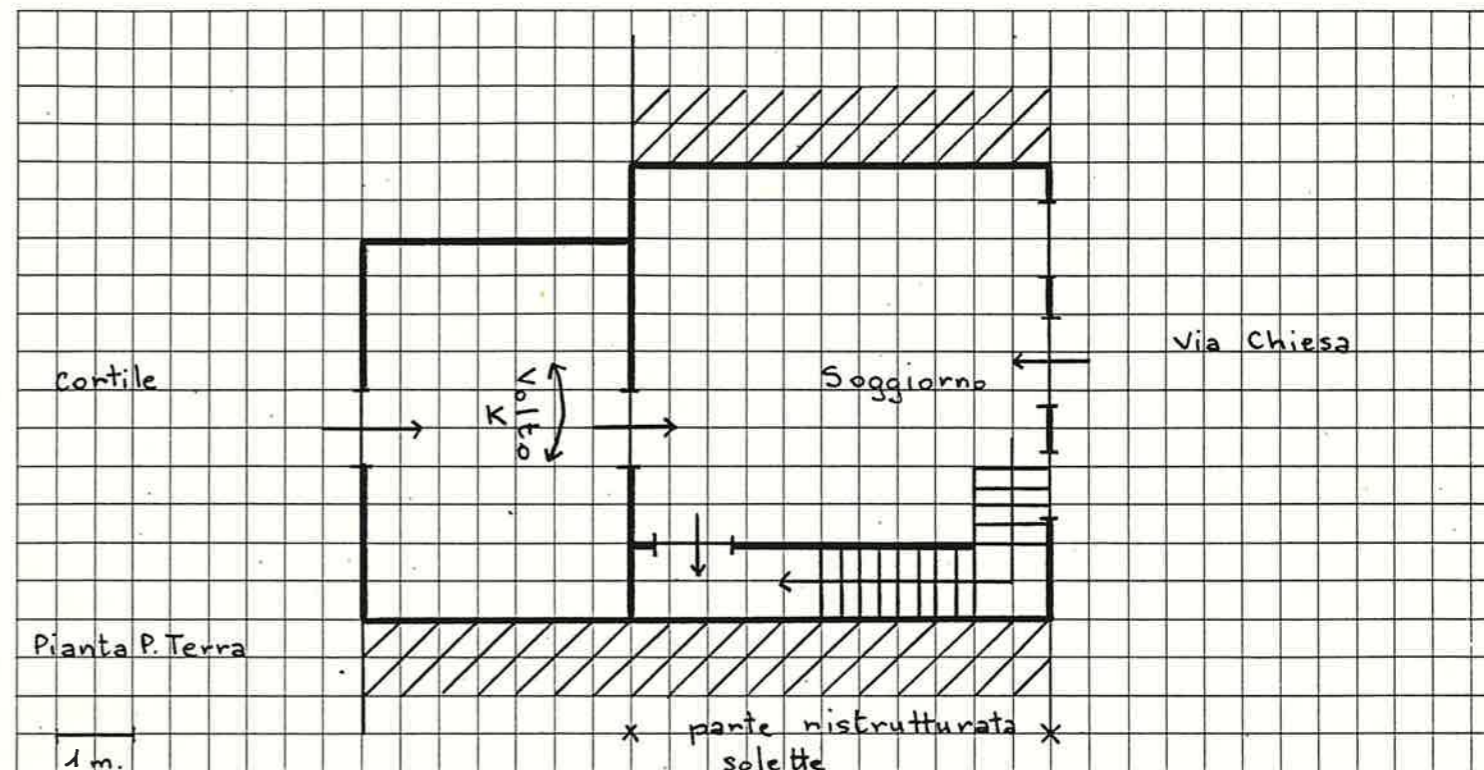
14 UTILIZZI DIVERSI

14.1	industriale	addetti	calpestio	n.p.
		<input type="checkbox"/>	<input type="checkbox"/>	<input type="checkbox"/>
14.2	artigianale	<input type="checkbox"/>	<input type="checkbox"/>	<input type="checkbox"/>
14.3	commerciale	<input type="checkbox"/>	<input type="checkbox"/>	<input type="checkbox"/>

15 ALLEGATI

15.1	doc. ARCHIVIO DI STATO	<input type="checkbox"/>
15.2	" " COMUNALE	<input type="checkbox"/>
15.3	" fotografica	<input type="checkbox"/>
15.4	scheda socio - economica	<input type="checkbox"/>
15.5	scheda tipologica	<input type="checkbox"/>
15.6	altro	<input type="checkbox"/>

15 INDICAZIONI E SCHEMI SULLA TIPOLOGIA EDILIZIA



16 DOCUMENTAZIONE FOTOGRAFICA

fol. ch. u. ?

A = BUONO

B = MEDIOCRE

C = CATTIVO

D = PESSIMO

Quartiere Frazione Domegliara

SCHEDA EDILIZIA N. 4

Isolato N. 1

N.C.E.U. Partita _____

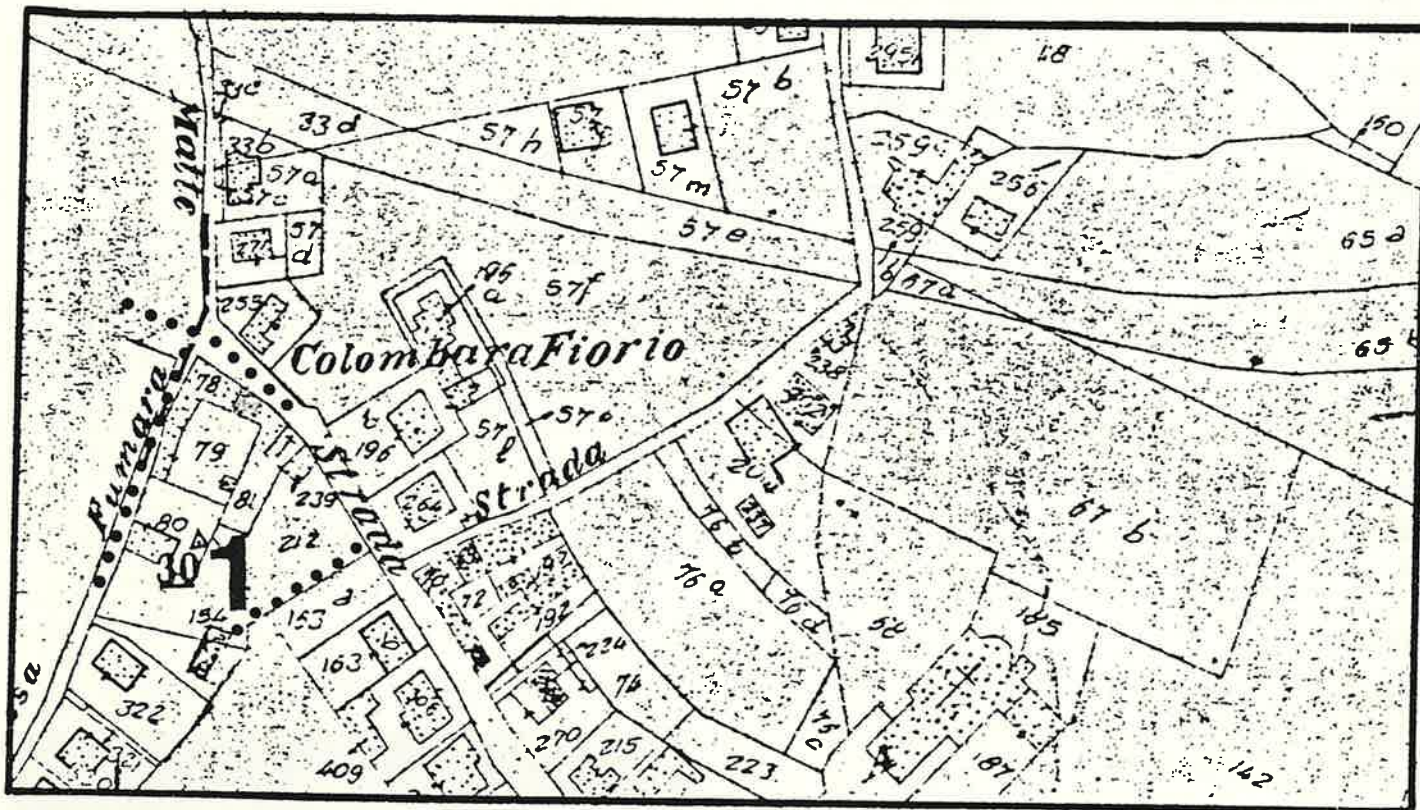
Via Chiesa N. 2 - 6a

Mappale _____

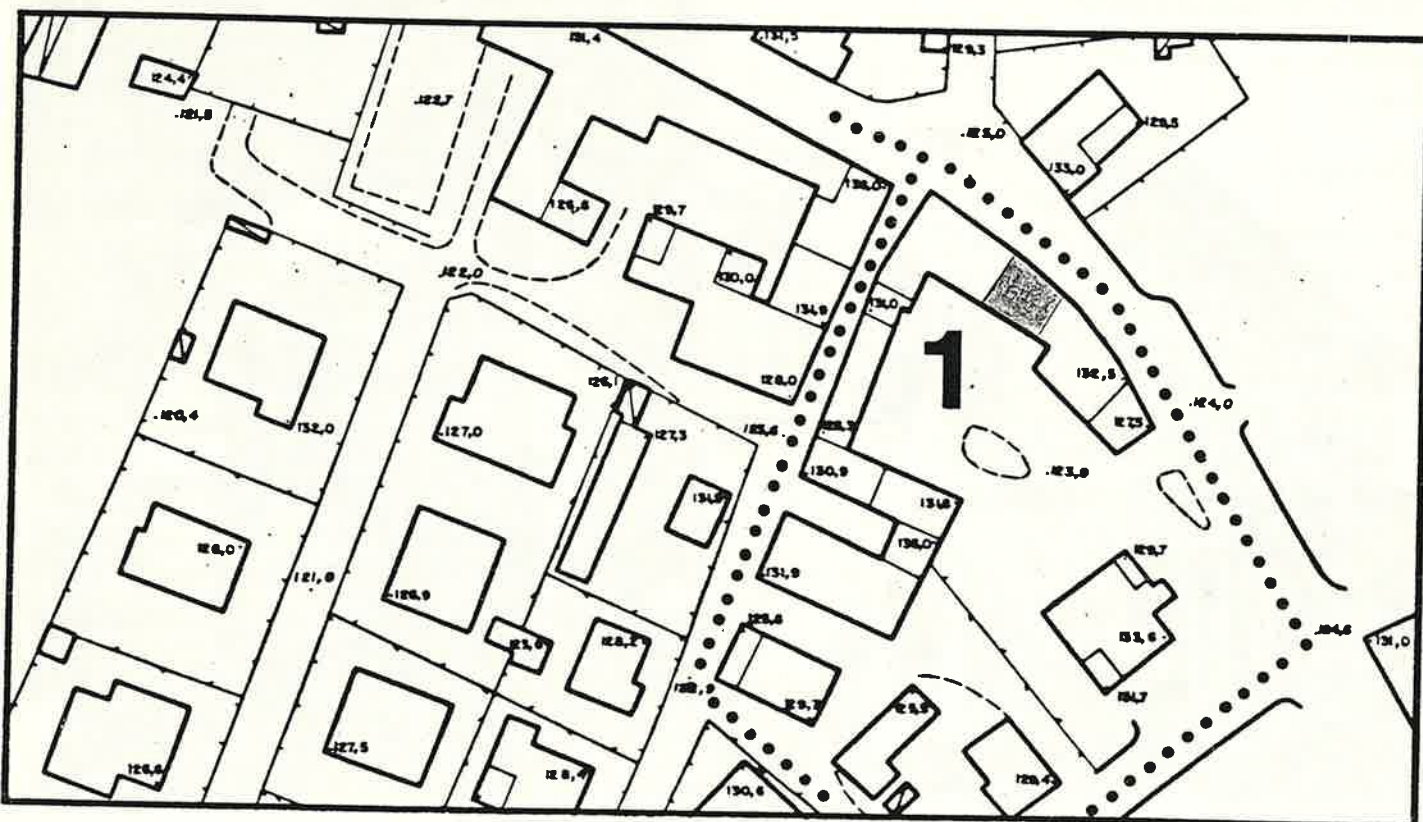
C.T. Sez. _____ F. _____ Mapp. 78 parte _____

CATASTO

AEROFOTOGRAMMETRIA



SCALA 1 : 2.000



SCALA 1 : 1.000

DATI PARAMETRICI E FUNZIONALI

1.1	area fondiaria	mq.			
1.2	superficie coperta	mq.	80	0	
1.3	n. piani		2	5	
1.4	h in gronda	m.	8	5	
1.5	volume	mc.	680	0	
1.6	densità edilizia	mc./mq.			

2 APPROVVIGIONAMENTO

	si	no
2.1	<input checked="" type="checkbox"/>	<input type="checkbox"/>
2.2	<input type="checkbox"/>	<input checked="" type="checkbox"/>
2.3	<input checked="" type="checkbox"/>	<input type="checkbox"/>
2.4	<input type="checkbox"/>	<input checked="" type="checkbox"/>

3 SMALTIMENTO

	si	no
3.1	<input type="checkbox"/>	<input type="checkbox"/>
3.2	<input type="checkbox"/>	<input type="checkbox"/>
3.3	<input type="checkbox"/>	<input type="checkbox"/>
3.4	<input type="checkbox"/>	<input type="checkbox"/>

4 PRESENZA DELL'IMPIANTO AL CATASTO

	si	no
4.1	<input type="checkbox"/>	<input type="checkbox"/>
4.2	<input checked="" type="checkbox"/>	<input type="checkbox"/>
4.3	<input checked="" type="checkbox"/>	<input type="checkbox"/>

5 VINCOLI

5.1	esistenti L. 1089/39	<input type="checkbox"/>
5.2	" L. 1497/39	<input type="checkbox"/>
5.3	" L. 765/67	<input type="checkbox"/>
5.4	di progetto	<input type="checkbox"/>

6 INTERVENTI SUCCESSIVI

	si	no
6.1	<input checked="" type="checkbox"/>	<input type="checkbox"/>
6.2	<input type="checkbox"/>	<input type="checkbox"/>

7 PROPRIETÀ

7.1	ente pubblico	<input type="checkbox"/>
7.2	ente religioso	<input type="checkbox"/>
7.3	società immobiliari	<input type="checkbox"/>
7.4	condominio	<input type="checkbox"/>
7.5	personale	<input checked="" type="checkbox"/>
7.6	altro	<input type="checkbox"/>

8 DESTINAZIONE D'USO PREVALENTE

8.1	originaria	Residenza	<input type="checkbox"/>
8.2	attuale	Residenza	<input type="checkbox"/>
		compatibile	<input type="checkbox"/>
		non compatibile	<input type="checkbox"/>

9 DESTINAZIONE D'USO

	PT	P1	AP
9.1	<input checked="" type="checkbox"/>	<input checked="" type="checkbox"/>	<input type="checkbox"/>
9.2	<input type="checkbox"/>	<input type="checkbox"/>	<input type="checkbox"/>
9.3	<input type="checkbox"/>	<input type="checkbox"/>	<input type="checkbox"/>
9.4	<input type="checkbox"/>	<input type="checkbox"/>	<input type="checkbox"/>
9.5	<input type="checkbox"/>	<input type="checkbox"/>	<input type="checkbox"/>
9.6	<input type="checkbox"/>	<input type="checkbox"/>	<input type="checkbox"/>
9.7	<input type="checkbox"/>	<input type="checkbox"/>	<input type="checkbox"/>
9.8	<input type="checkbox"/>	<input type="checkbox"/>	<input type="checkbox"/>
9.9	<input type="checkbox"/>	<input type="checkbox"/>	<input type="checkbox"/>
9.10	<input type="checkbox"/>	<input type="checkbox"/>	<input type="checkbox"/>

10 DESTINAZIONE SUPERFICI SCOPERTE

	mq.
10.1	<input checked="" type="checkbox"/>
10.2	<input type="checkbox"/>
10.3	<input type="checkbox"/>
10.4	<input type="checkbox"/>

11 STATO DI CONSERVAZIONE

	A	B	C	D
11.1	<input type="checkbox"/>	<input checked="" type="checkbox"/>	<input type="checkbox"/>	<input type="checkbox"/>
11.2	<input type="checkbox"/>	<input checked="" type="checkbox"/>	<input type="checkbox"/>	<input type="checkbox"/>
11.3	<input type="checkbox"/>	<input checked="" type="checkbox"/>	<input type="checkbox"/>	<input type="checkbox"/>
11.4	<input checked="" type="checkbox"/>	<input type="checkbox"/>	<input type="checkbox"/>	<input type="checkbox"/>
11.5	<input type="checkbox"/>	<input checked="" type="checkbox"/>	<input type="checkbox"/>	<input type="checkbox"/>
11.6	<input type="checkbox"/>	<input checked="" type="checkbox"/>	<input type="checkbox"/>	<input type="checkbox"/>
11.7	<input type="checkbox"/>	<input type="checkbox"/>	<input type="checkbox"/>	<input type="checkbox"/>

12 SPAZI COMUNI COPERTI

	A	B	C	D
12.1	<input type="checkbox"/>	<input type="checkbox"/>	<input type="checkbox"/>	<input type="checkbox"/>
12.2	<input type="checkbox"/>	<input type="checkbox"/>	<input type="checkbox"/>	<input type="checkbox"/>

13 UTILIZZO ABITAZIONI

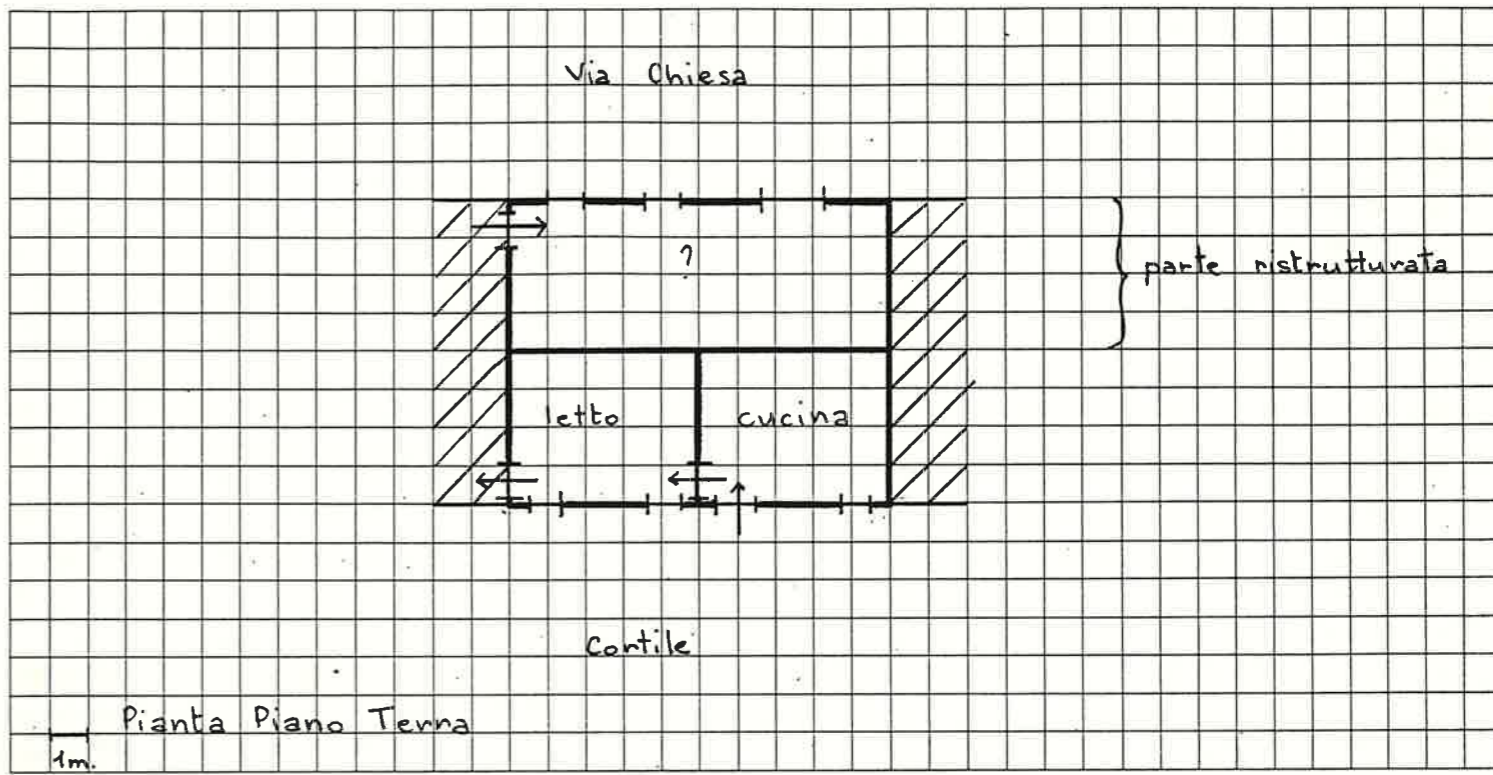
	1	occ.	non occ.
13.1	<input checked="" type="checkbox"/>	<input type="checkbox"/>	<input type="checkbox"/>
13.2	<input checked="" type="checkbox"/>	<input type="checkbox"/>	<input type="checkbox"/>
13.3	<input type="checkbox"/>	<input type="checkbox"/>	<input type="checkbox"/>
13.4	<input type="checkbox"/>	<input type="checkbox"/>	<input type="checkbox"/>
13.5	<input type="checkbox"/>	<input type="checkbox"/>	<input type="checkbox"/>

14 UTILIZZI DIVERSI

	addetti	calpestio	n.p.
14.1	<input type="checkbox"/>	<input type="checkbox"/>	<input type="checkbox"/>
14.2	<input type="checkbox"/>	<input type="checkbox"/>	<input type="checkbox"/>
14.3	<input type="checkbox"/>	<input type="checkbox"/>	<input type="checkbox"/>

15 ALLEGATI

15.1	doc. ARCHIVIO DI STATO	<input type="checkbox"/>
15.2	" " COMUNALE	<input type="checkbox"/>
15.3	" fotografica	<input type="checkbox"/>
15.4	scheda socio - economica	<input type="checkbox"/>
15.5	scheda tipologica	<input type="checkbox"/>
15.6	altro	<input type="checkbox"/>



Quartiere Frazione Domegliara

SCHEDA EDILIZIA N. 5

Isolato N. 1

N. C. E. U. Partita

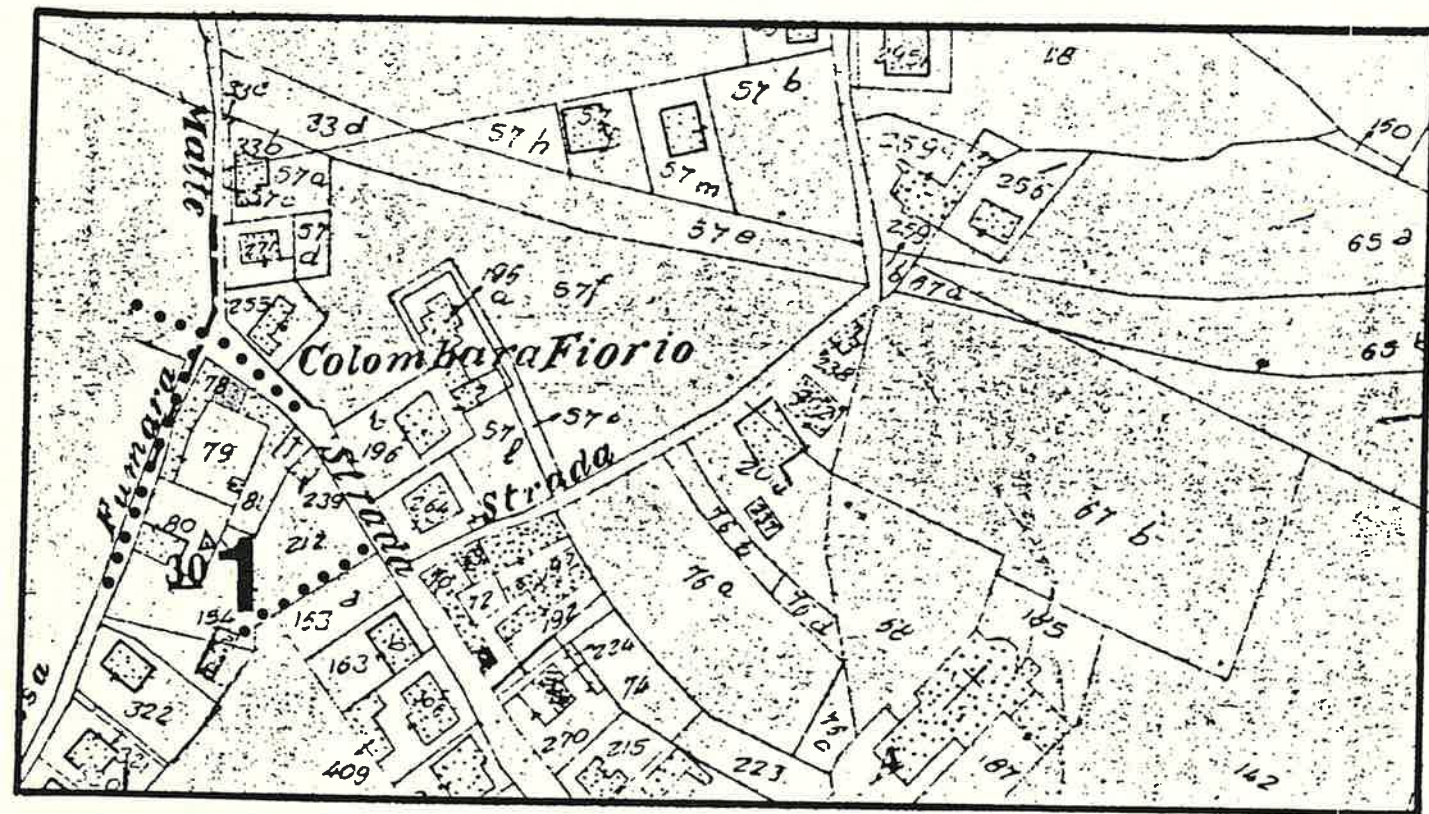
Via Chiesa

Mappale

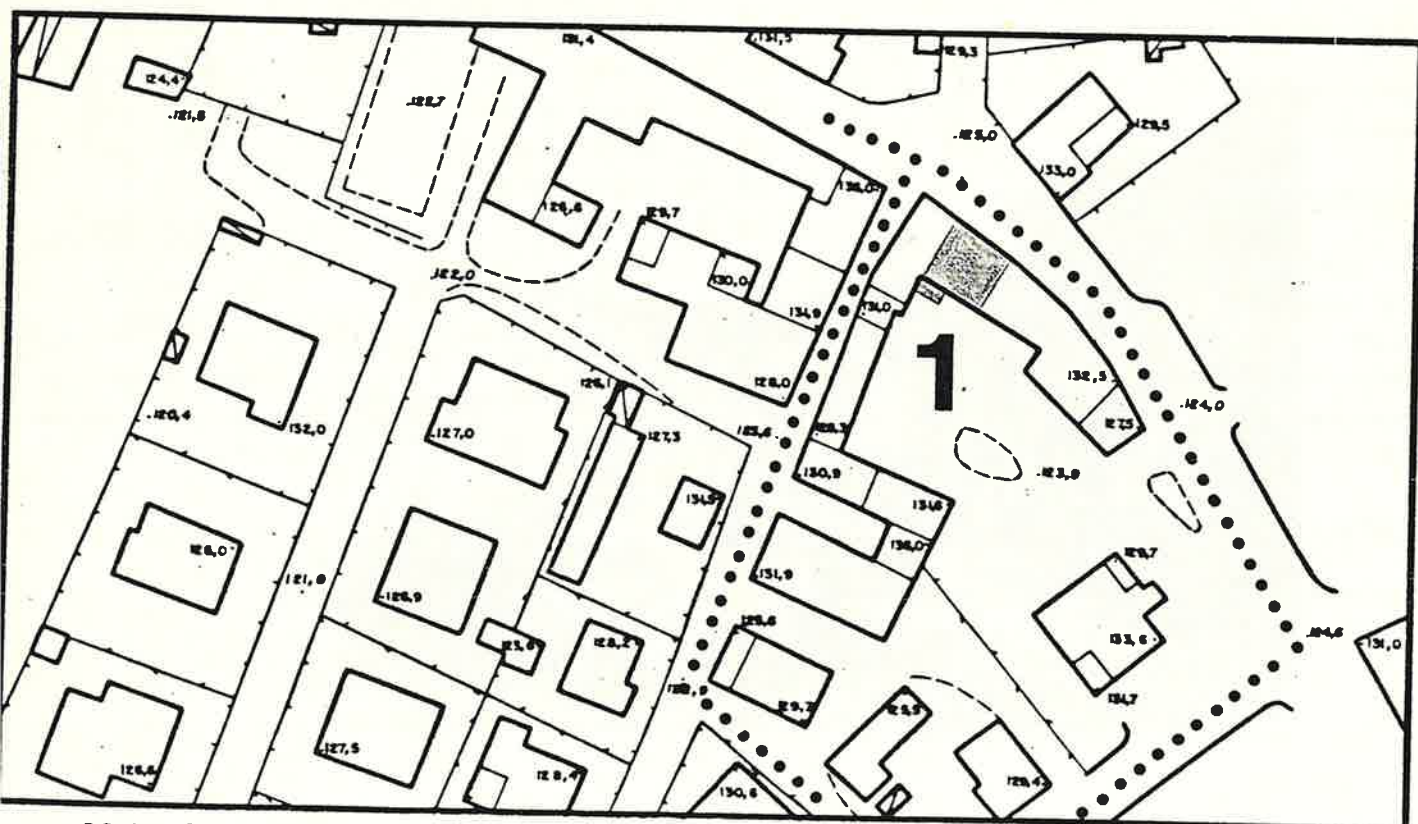
C. T. Sez. F. Mapp. 78 parte

CATASTO

AEROFOTOGRAMMETRIA



SCALA 1: 2.000



SCALA 1: 1.000

Quartiere Frazione Domegliara

SCHEDA EDILIZIA N. 6

Isolato N. 1

N.C.E.U. Partita

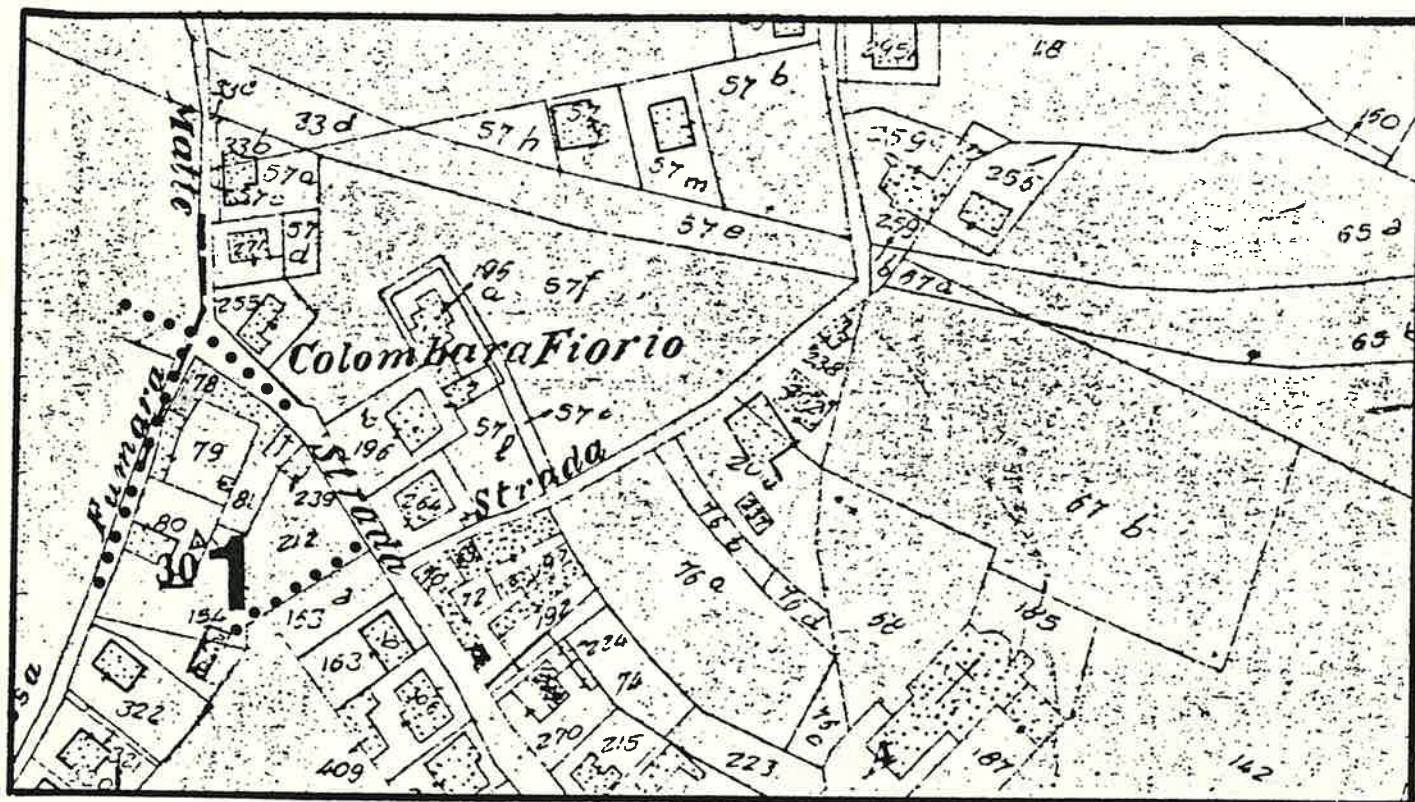
Via Fossa Fumara N.1

Mappale

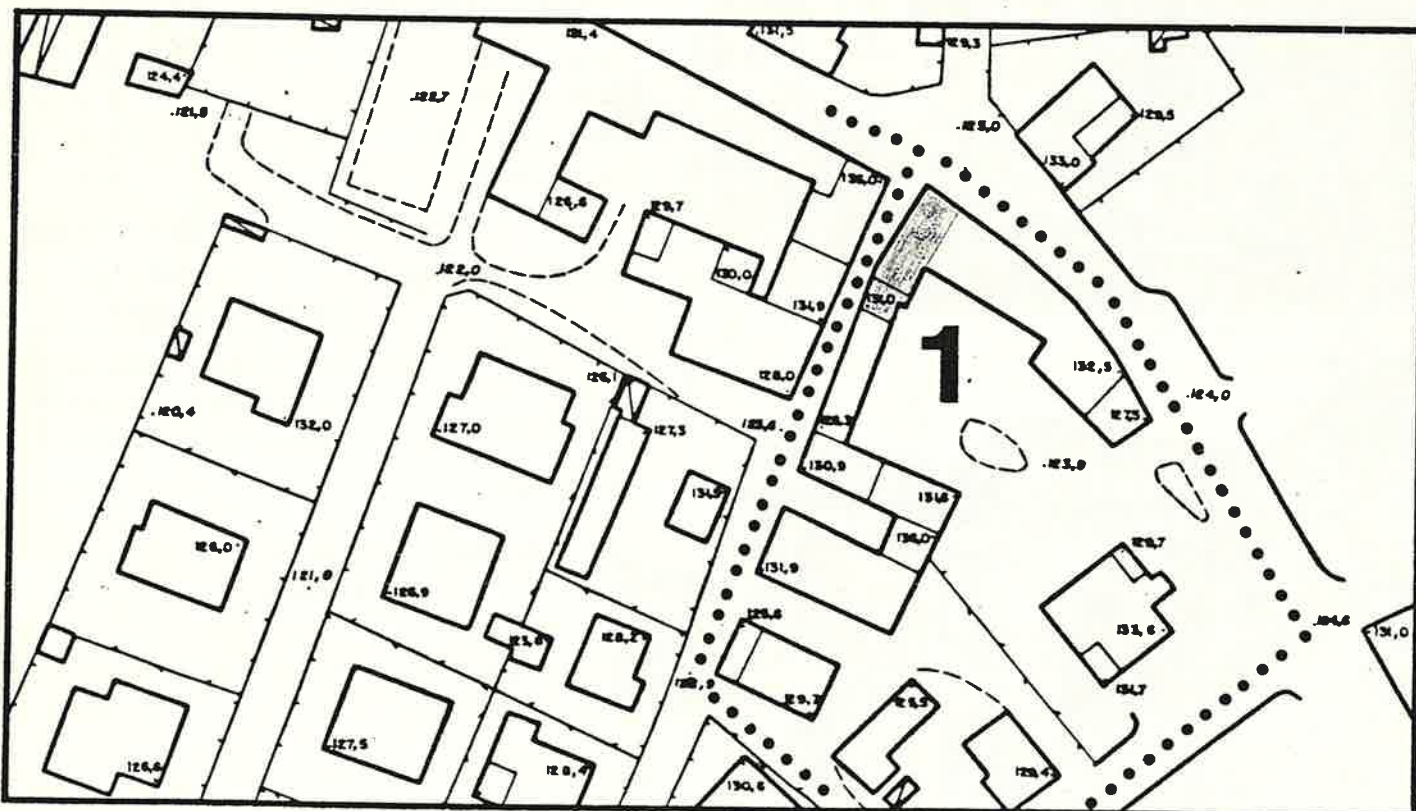
C.T. Sez. F Mapp. 78 parte

CATASTO

AEROFOTOGRAMMETRIA



SCALA 1: 2.000



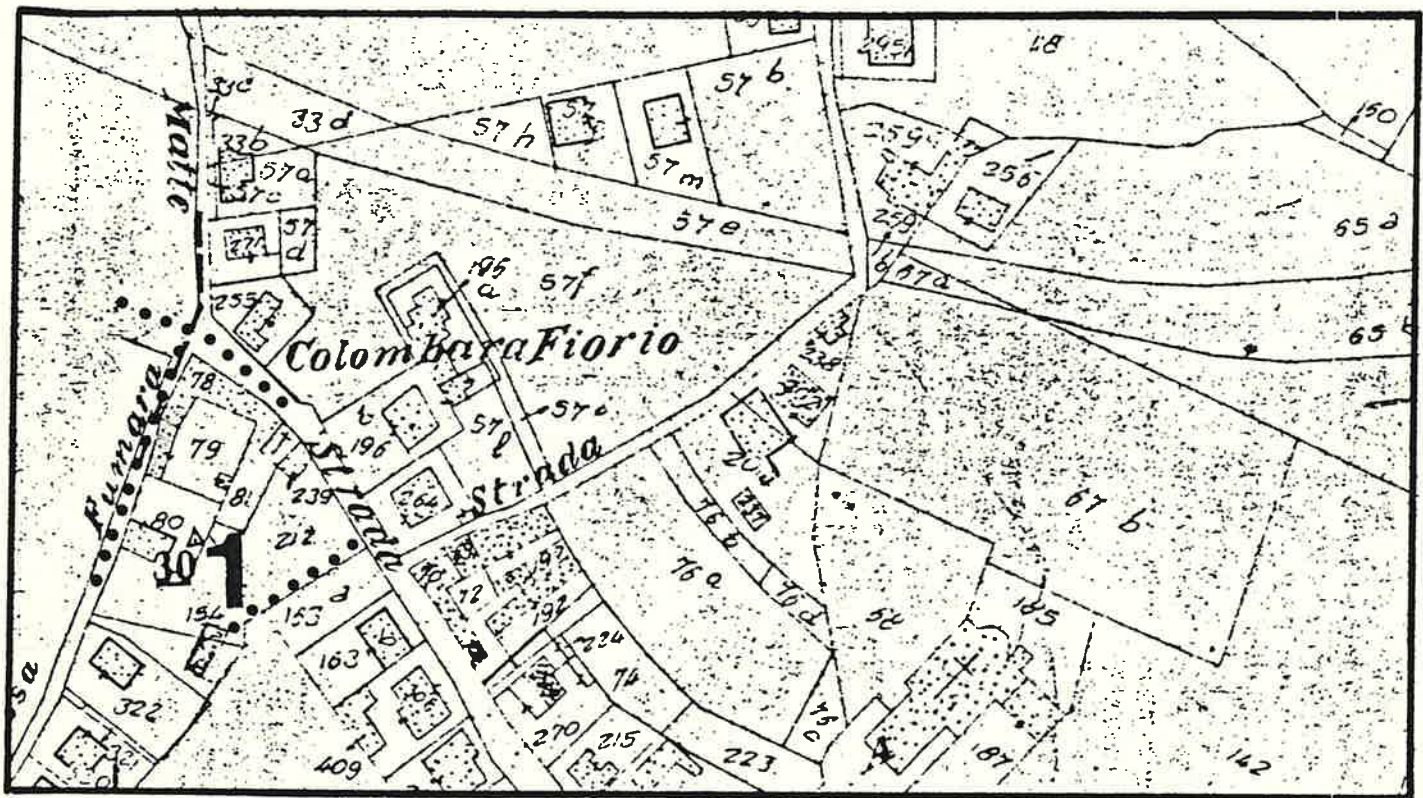
SCALA 1: 1.000

Quartiere Frazione Domegliana
Isolato N. 1
Via Chiesa

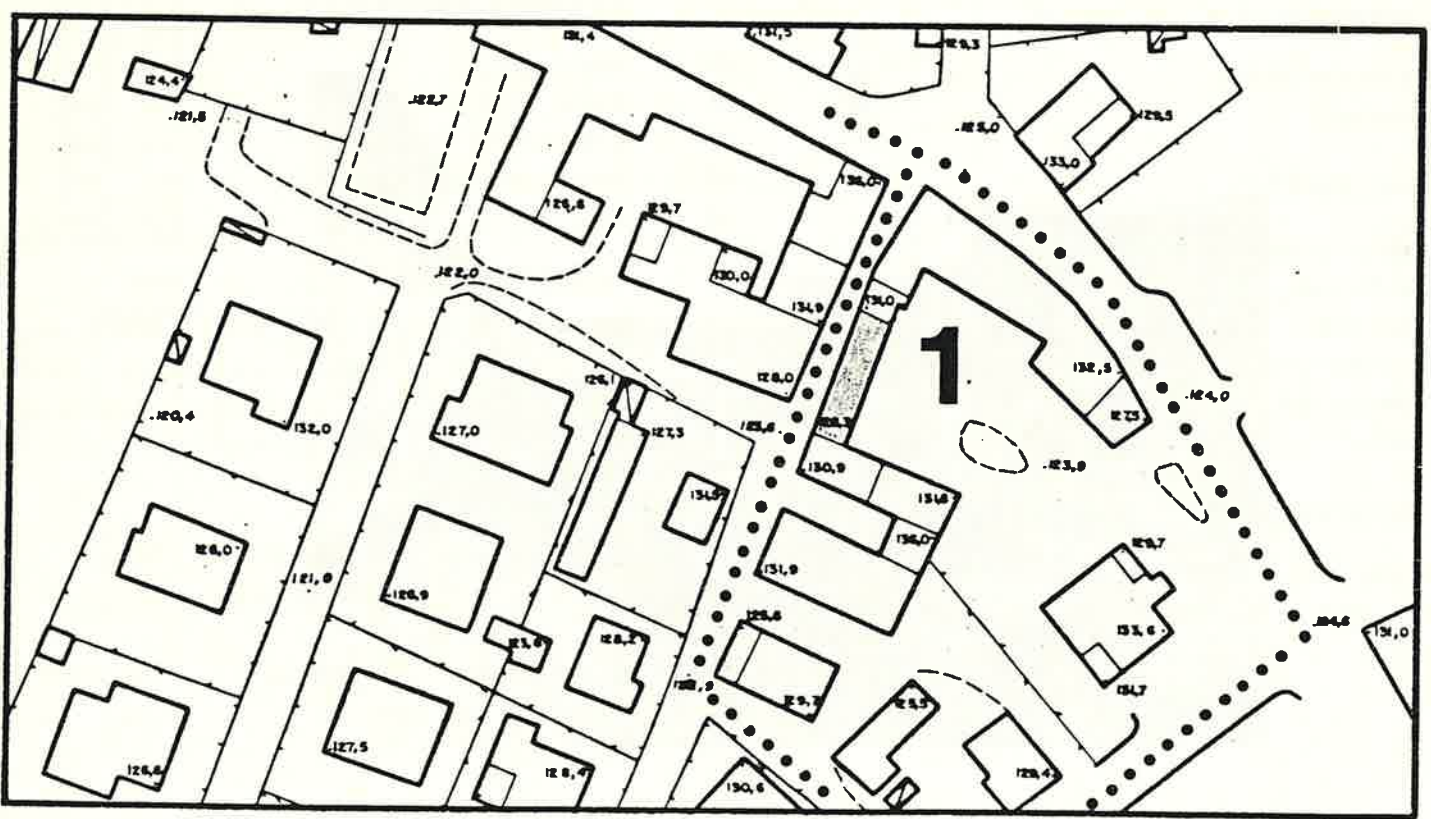
SCHEDA EDILIZIA N. 7
N. C. E. U. Partita
Mappale
C. T. Sez. F Mapp. 73

CATASTO

AEROFOTOGRAMMETRIA



SCALA 1 : 2.000



SCALA 1 : 1.000

Quartiere Frazione Domegliara

SCHEDA EDILIZIA N. 8-9-10-11

Isolato N. 1

N.C.E.U. Partita

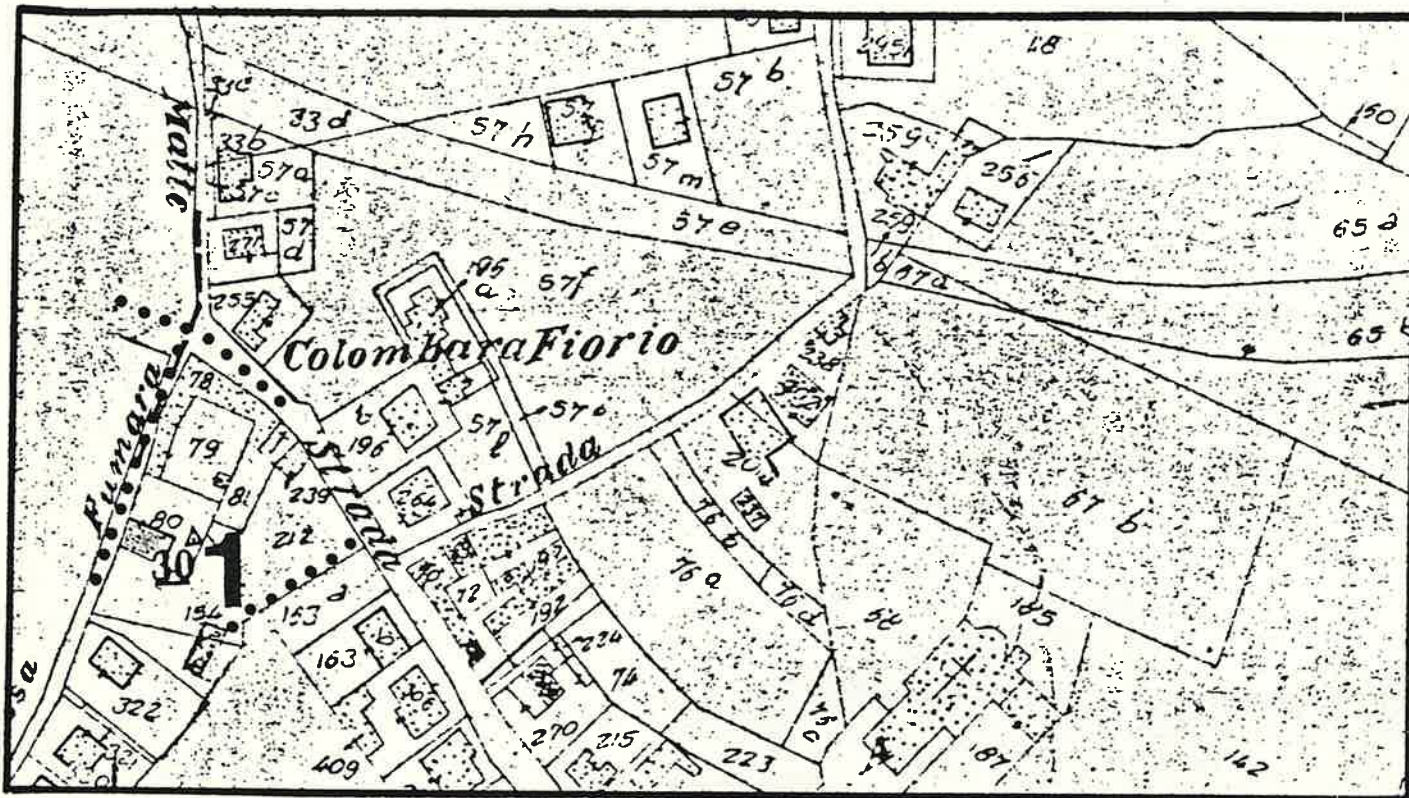
Via Fossa Fumara n. 3-5-7-9-11

Mappale

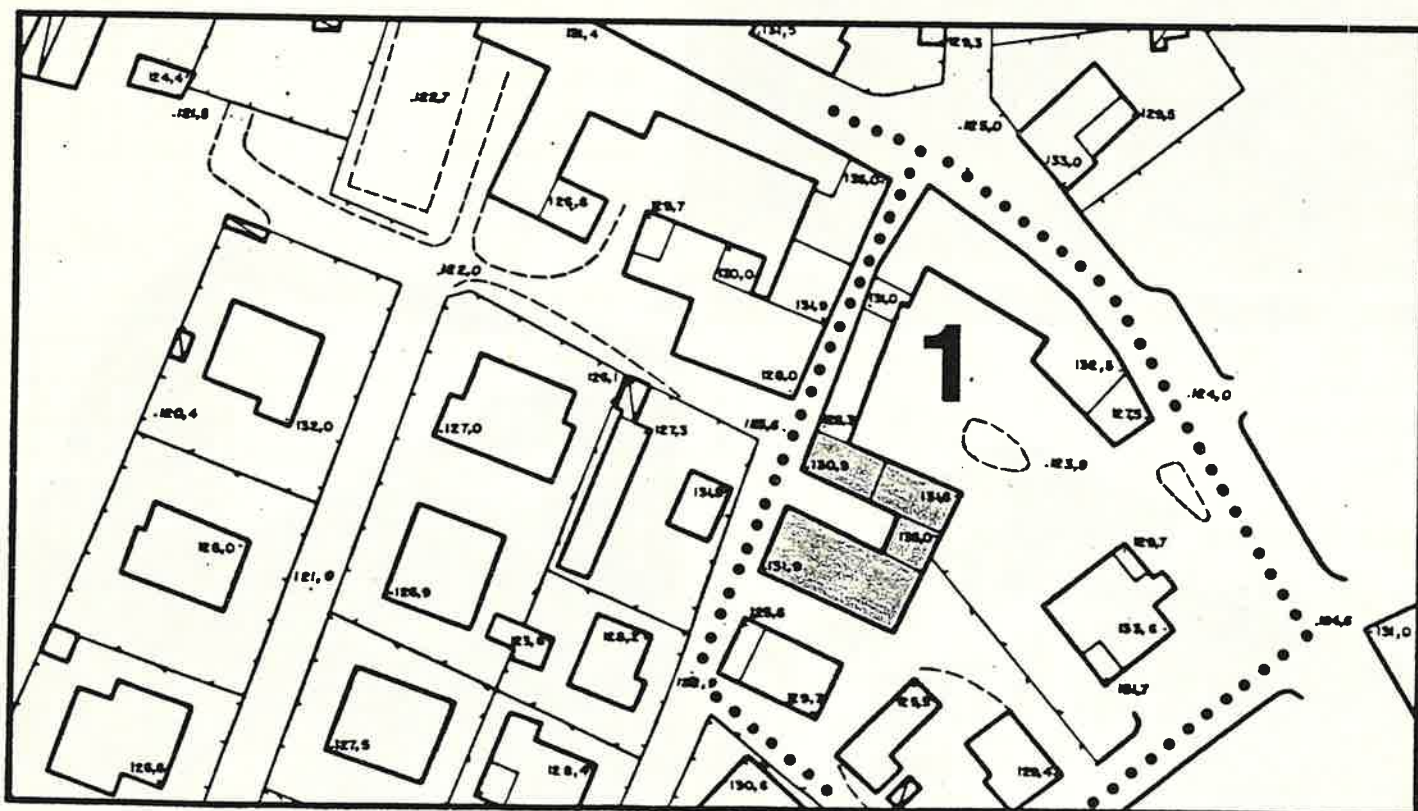
C.T. Sez. F Mapp. 80

CATASTO

AEROFOTOGRAMMETRIA



SCALA 1 : 2.000



SCALA 1 : 1.000

Quartiere Frazione Domegliara

SCHEDA EDILIZIA N. 13-14

Isolato N. 2

N. C. E. U. Partita

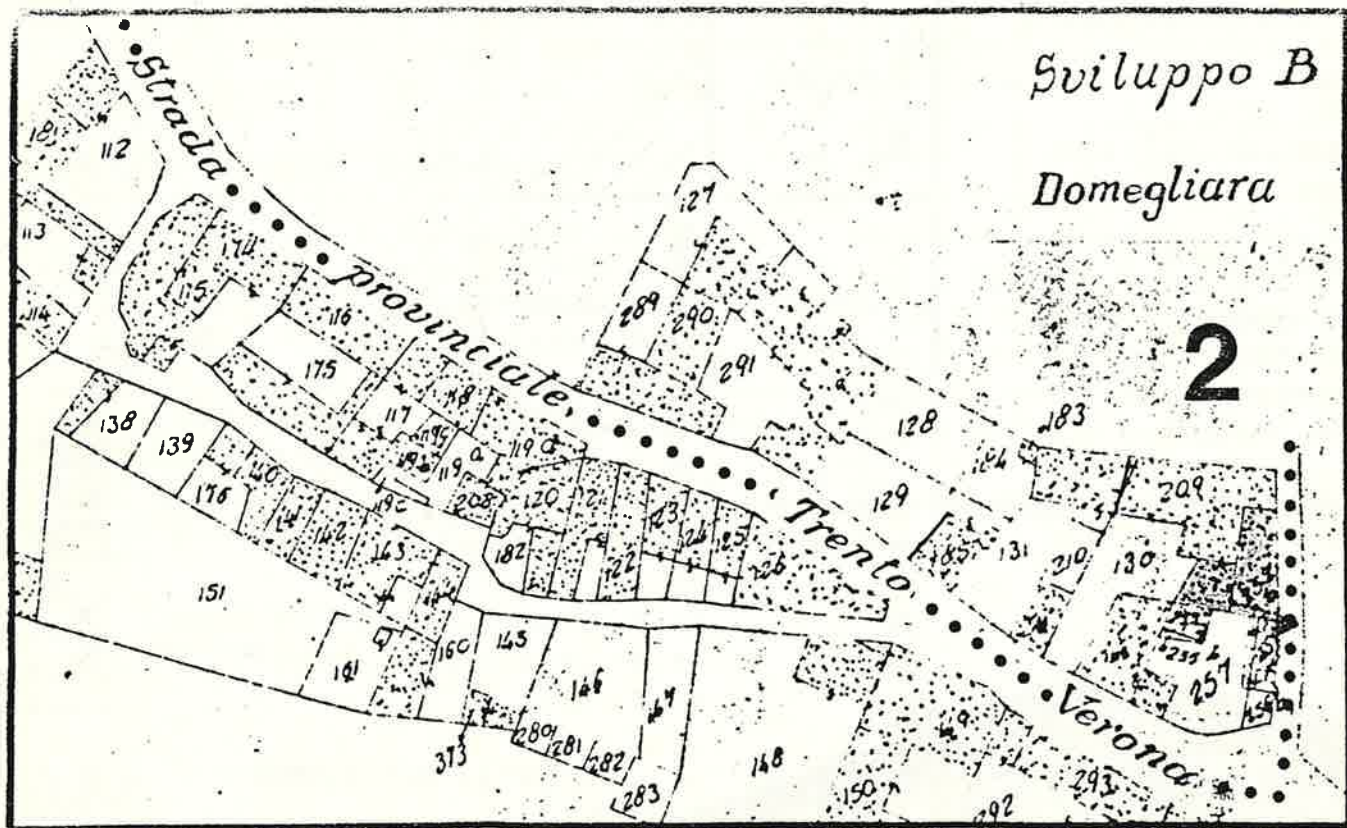
Via Brennero n. 2

Mappale

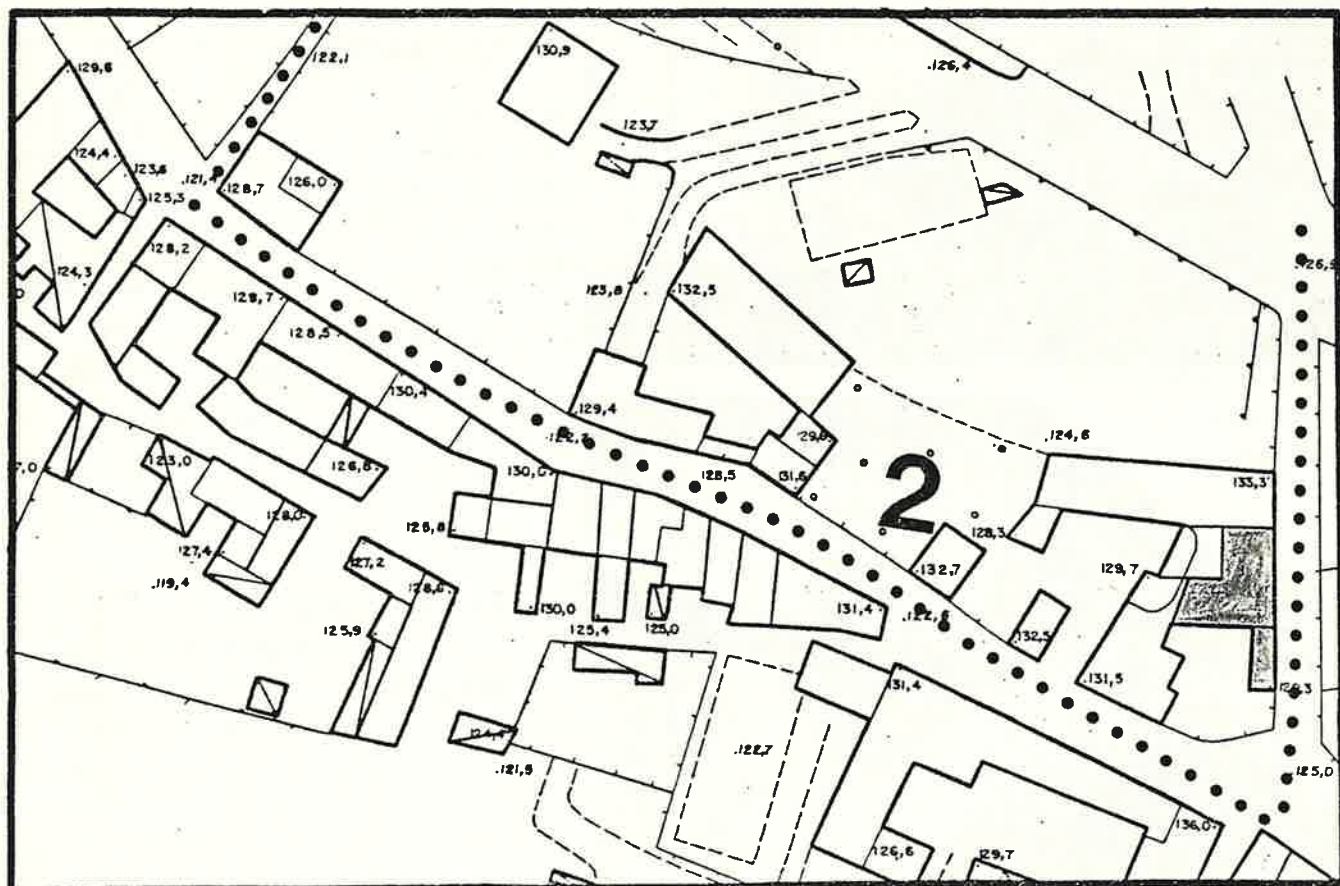
C. T. Sez. A F 8° Mapp. 257 a/b

CATASTO

AEROFOTOGRAMMETRIA



SCALA 1: 1.000



SCALA 1: 1.000

1 DATI PARAMETRICI E FUNZIONALI

1.1	area fondiaria	mq.				
1.2	superficie coperta	mq.		1	14,0	
1.3	n. piani			2	+ 5	
1.4	h in gronda	m.		8	00	
1.5	volume	mc.		9	120	
1.6	densità edilizia	mc./mq.				

2 APPROVVIGIONAMENTO

2.1	energia elettrica	si	no
2.2	gas	X	X
2.3	acqua	X	X
2.4	pozzo		X

3 SMALTIMENTO

3.1	rete fognaria	si	no
3.2	pozzo nero		
3.3	dispersione		
3.4	fossa biologica		

4 PRESENZA DELL'IMPIANTO AL CATASTO

4.1	18	si	no
4.2	18	X	
4.3	19	X	

5 VINCOLI

5.1	esistenti L. 1089/39	
5.2	" L. 1497/39	
5.3	" L. 765/67	
5.4	di progetto	

6 INTERVENTI SUCCESSIVI

6.1	ristrutturazioni	si	no
6.2	restauri		X

7 PROPRIETÀ

7.1	ente pubblico	
7.2	ente religioso	
7.3	società immobiliari	
7.4	condominio	
7.5	personale	X
7.6	altro	

8 DESTINAZIONE D'USO PREVALENTE

8.1	originaria	Residenza + Stalla
8.2	attuale	Residenza + Rustico
	compatibile	
	non compatibile	

9 DESTINAZIONE D'USO

9.1	residenza	PT	P1	AP
9.2	artigianato	X	X	
9.3	industria			
9.4	commercio			
9.5	uffici			
9.6	esercizi pubblici			
9.7	enti - associazioni			
9.8	magazzini			
9.9	uso pubblico			
9.10	altro uso			

10 DESTINAZIONE SUPERFICI SCOPERTE

10.1	cortili	X	
10.2	giardini		
10.3	parcheggi		
10.4	altro portico	X	

11 STATO DI CONSERVAZIONE

11.1	strutture orizzontali	A	B	C	D
11.2	strutture verticali		X		
11.3	coperture			X	
11.4	gronde - pluviali			X	
11.5	intonaci		X		
11.6	serramenti		X		
11.7	altro				

12 SPAZI COMUNI COPERTI

12.1	atri e corridoi	A	B	C	D
12.2	scale				

13 UTILIZZO ABITAZIONI n

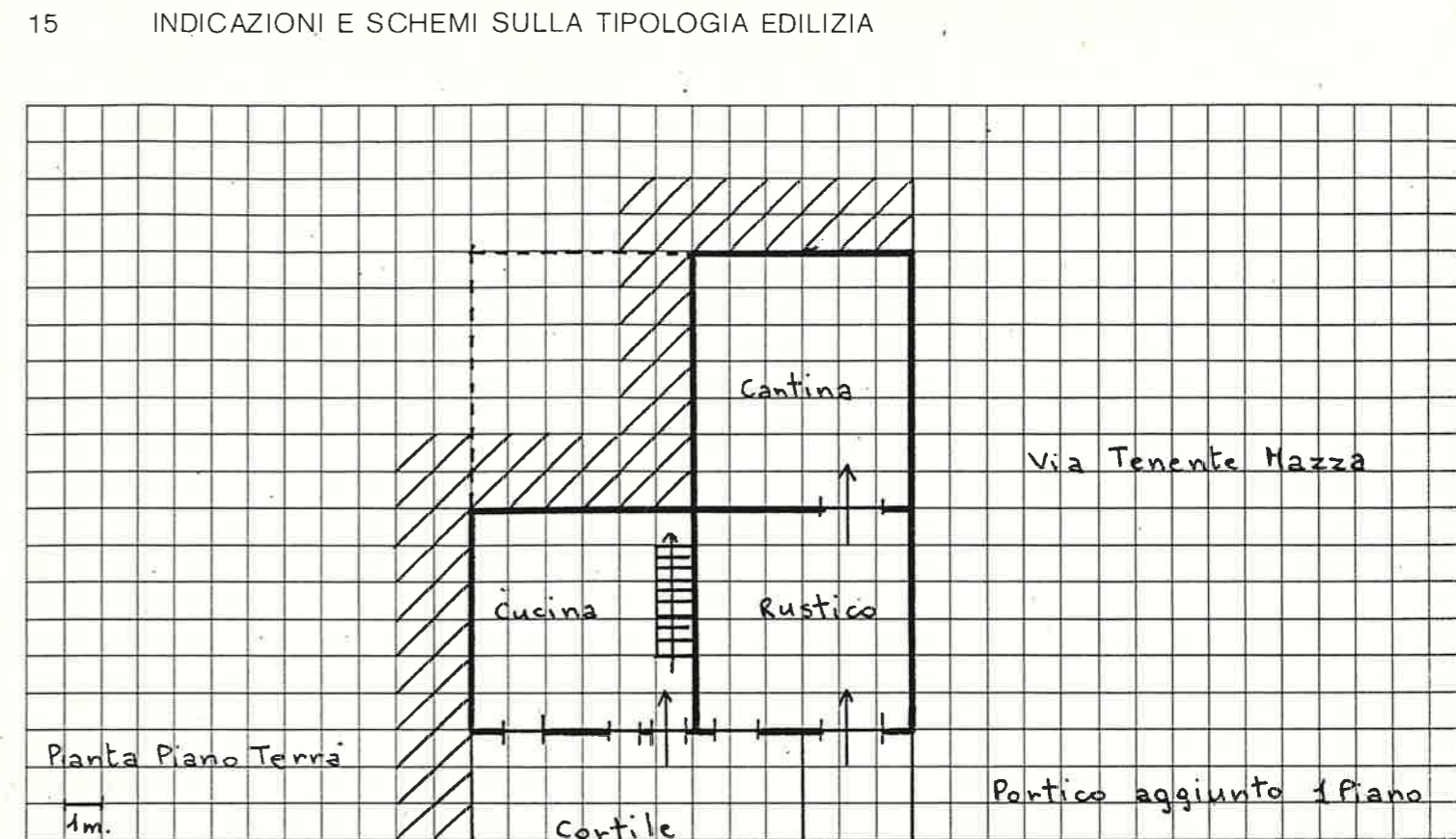
13.1	piano terra	1	
13.2	piano primo	X	
13.3	piano secondo	X	
13.4	piano terzo		
13.5	altri piani		

14 UTILIZZI DIVERSI

14.1	industriale	addetti	calpestio	n.p.
14.2	artigianale			
14.3	commerciale			

15 ALLEGATI

15.1	doc. ARCHIVIO DI STATO	
15.2	" " COMUNALE	
15.3	" fotografica	
15.4	scheda socio - economica	
15.5	scheda tipologica	
15.6	altro	



A = BUONO B = MEDIOCRE C = CATTIVO D = PESSIMO

Quartiere Frazione Domegliara

SCHEDA EDILIZIA N. 15

Isolato N. 2

N. C. E. U. Partita

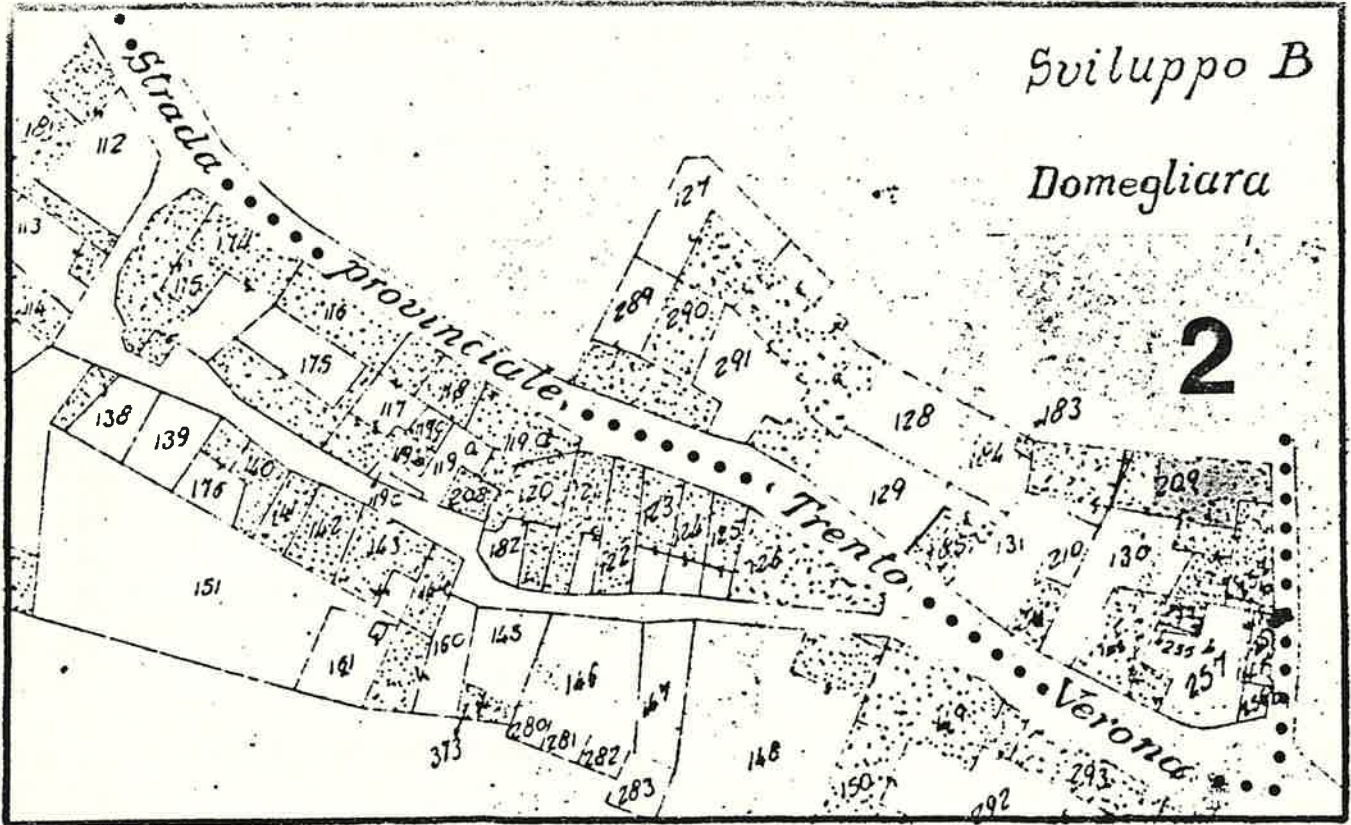
Via Tenente Mazza n. 1

Mappale

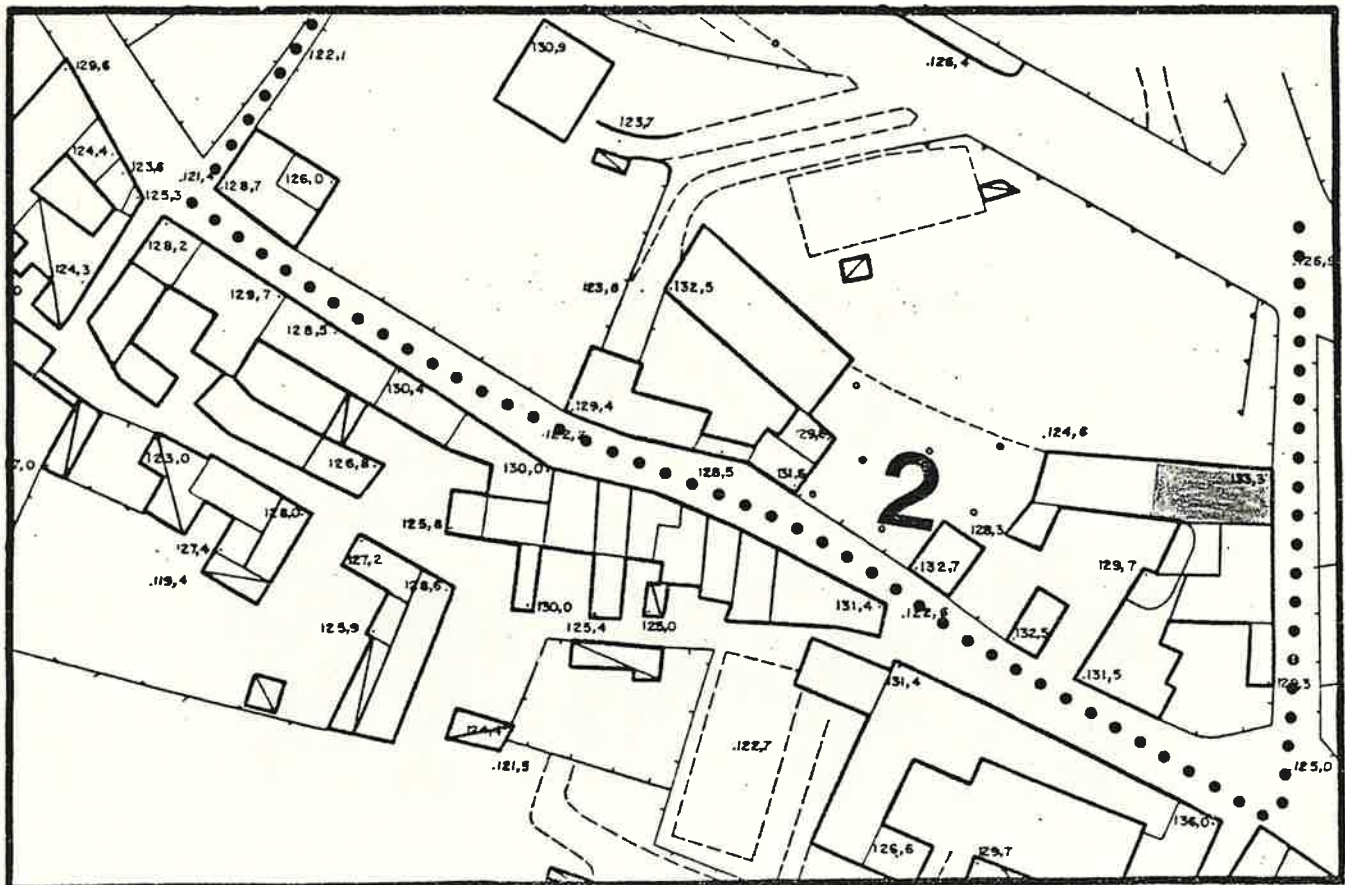
C. T. Sez. A F. 8° Mapp. 209 parte

CATASTO

AEROFOTOGRAMMETRIA



SCALA 1: 1.000



SCALA 1: 1.000

quartiere Frazione Domegliara

colato N. 2

ia Brennero n. 10

SCHEDA EDILIZIA N. 16

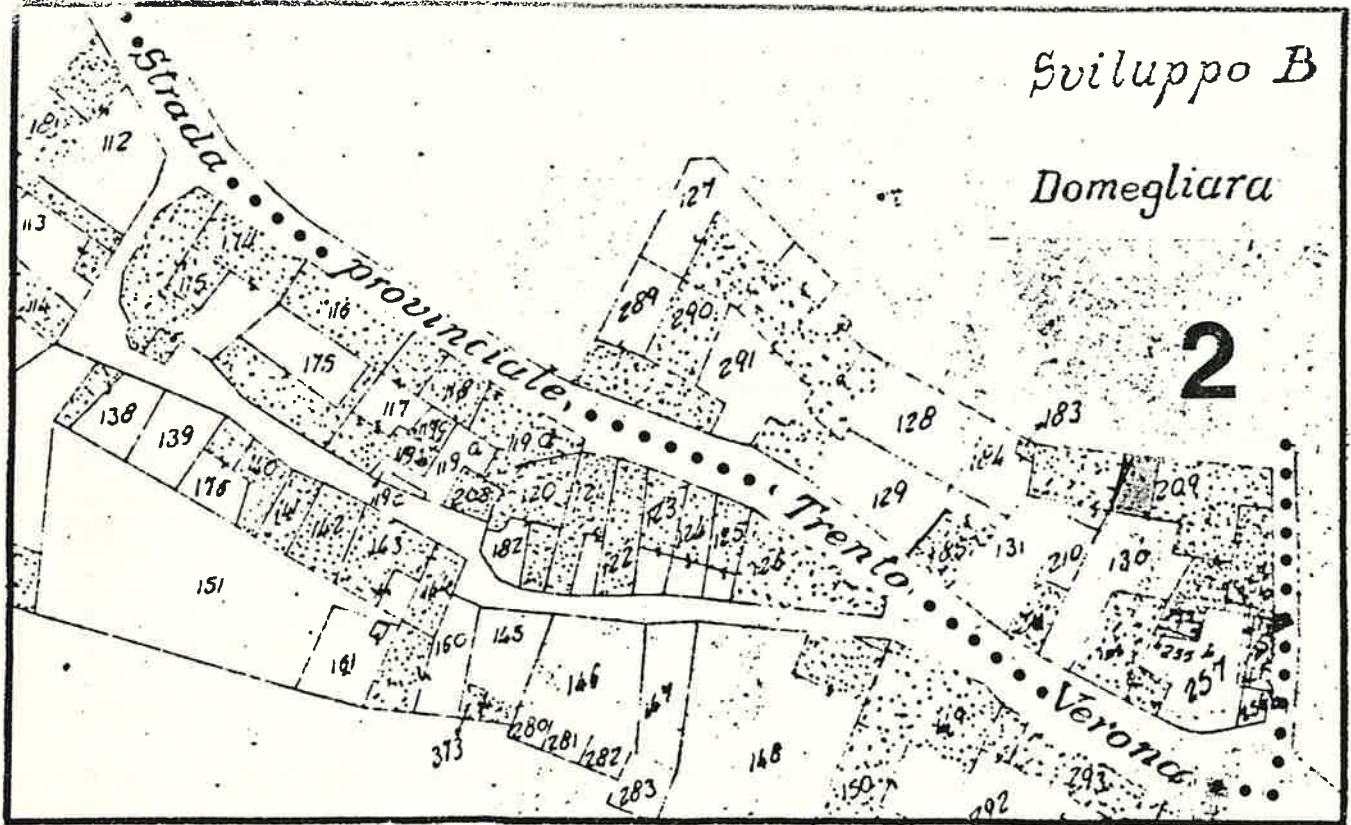
N. C. E. U. Partita

Mappale

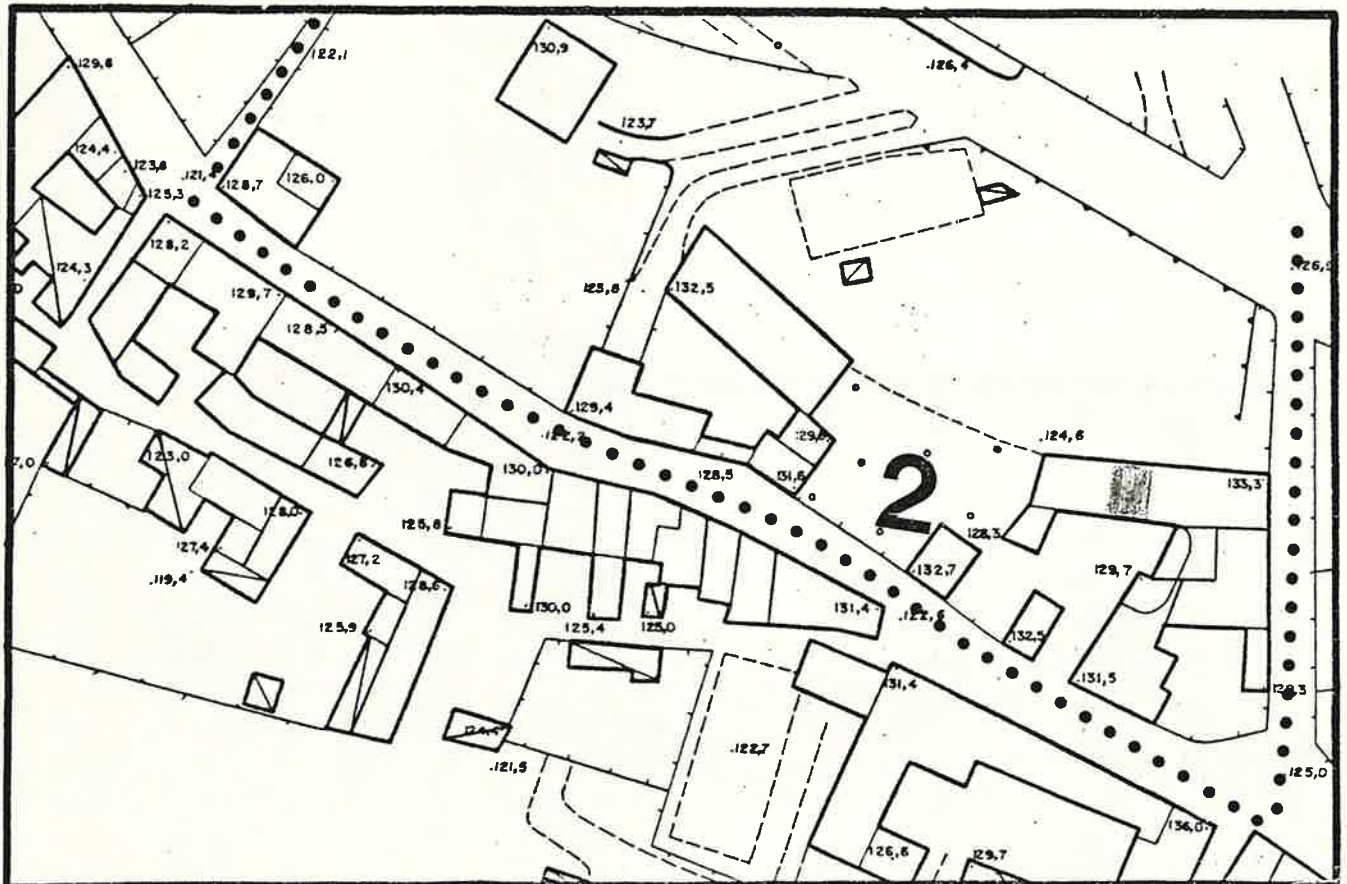
C. T. Sez. A F. 8° Mapp. 209 parte

ATASTO

AEROFOTOGRAMMETRIA



SCALA 1: 1.000



SCALA 1: 1.000

1 DATI PARAMETRICI E FUNZIONALI

1.1	area fondiaria	mq.				
1.2	superficie coperta	mq.		350		
1.3	n. piani			2+5		
1.4	h in gronda	m.		9,5		
1.5	volume	mc.		3325		
1.6	densità edilizia	mc./mq.				

2 APPROVVIGIONAMENTO

	si	no
2.1	<input checked="" type="checkbox"/>	<input type="checkbox"/>
2.2	<input type="checkbox"/>	<input checked="" type="checkbox"/>
2.3	<input checked="" type="checkbox"/>	<input type="checkbox"/>
2.4	<input type="checkbox"/>	<input checked="" type="checkbox"/>

3 SMALTIMENTO

	si	no
3.1	<input type="checkbox"/>	<input type="checkbox"/>
3.2	<input type="checkbox"/>	<input type="checkbox"/>
3.3	<input type="checkbox"/>	<input type="checkbox"/>
3.4	<input type="checkbox"/>	<input type="checkbox"/>

4 PRESENZA DELL'IMPIANTO AL CATASTO

	si	no
4.1	<input type="checkbox"/>	<input type="checkbox"/>
4.2	<input checked="" type="checkbox"/>	<input type="checkbox"/>
4.3	<input checked="" type="checkbox"/>	<input type="checkbox"/>

5 VINCOLI

5.1	esistenti L. 1089/39	<input type="checkbox"/>
5.2	" L. 1497/39	<input type="checkbox"/>
5.3	" L. 765/67	<input type="checkbox"/>
5.4	di progetto	<input type="checkbox"/>

6 INTERVENTI SUCCESSIVI

	si	no
6.1	<input type="checkbox"/>	<input checked="" type="checkbox"/>
6.2	<input type="checkbox"/>	<input checked="" type="checkbox"/>

7 PROPRIETÀ

7.1	ente pubblico	<input type="checkbox"/>
7.2	ente religioso	<input type="checkbox"/>
7.3	società immobiliari	<input type="checkbox"/>
7.4	condominio	<input type="checkbox"/>
7.5	personale	<input checked="" type="checkbox"/>
7.6	altro	<input type="checkbox"/>

8 DESTINAZIONE D'USO PREVALENTE

8.1	originaria	Residenza	<input type="checkbox"/>
8.2	attuale	Residenza	<input type="checkbox"/>
		compatibile	<input type="checkbox"/>
		non compatibile	<input type="checkbox"/>

9 DESTINAZIONE D'USO

	PT	P1	AP
9.1	<input checked="" type="checkbox"/>	<input checked="" type="checkbox"/>	<input type="checkbox"/>
9.2	<input type="checkbox"/>	<input type="checkbox"/>	<input type="checkbox"/>
9.3	<input type="checkbox"/>	<input type="checkbox"/>	<input type="checkbox"/>
9.4	<input type="checkbox"/>	<input type="checkbox"/>	<input type="checkbox"/>
9.5	<input type="checkbox"/>	<input type="checkbox"/>	<input type="checkbox"/>
9.6	<input type="checkbox"/>	<input type="checkbox"/>	<input type="checkbox"/>
9.7	<input type="checkbox"/>	<input type="checkbox"/>	<input type="checkbox"/>
9.8	<input type="checkbox"/>	<input type="checkbox"/>	<input type="checkbox"/>
9.9	<input type="checkbox"/>	<input type="checkbox"/>	<input type="checkbox"/>
9.10	<input type="checkbox"/>	<input type="checkbox"/>	<input type="checkbox"/>

10 DESTINAZIONE SUPERFICI SCOPERTE

	mq.
10.1	<input checked="" type="checkbox"/>
10.2	<input type="checkbox"/>
10.3	<input type="checkbox"/>
10.4	<input type="checkbox"/>

11 STATO DI CONSERVAZIONE

	A	B	C	D
11.1	<input type="checkbox"/>	<input checked="" type="checkbox"/>	<input type="checkbox"/>	<input type="checkbox"/>
11.2	<input type="checkbox"/>	<input checked="" type="checkbox"/>	<input type="checkbox"/>	<input type="checkbox"/>
11.3	<input type="checkbox"/>	<input checked="" type="checkbox"/>	<input type="checkbox"/>	<input type="checkbox"/>
11.4	<input type="checkbox"/>	<input checked="" type="checkbox"/>	<input type="checkbox"/>	<input type="checkbox"/>
11.5	<input type="checkbox"/>	<input checked="" type="checkbox"/>	<input type="checkbox"/>	<input type="checkbox"/>
11.6	<input type="checkbox"/>	<input checked="" type="checkbox"/>	<input type="checkbox"/>	<input type="checkbox"/>
11.7	<input type="checkbox"/>	<input type="checkbox"/>	<input type="checkbox"/>	<input type="checkbox"/>

12 SPAZI COMUNI COPERTI

	A	B	C	D
12.1	<input type="checkbox"/>	<input type="checkbox"/>	<input type="checkbox"/>	<input type="checkbox"/>
12.2	<input type="checkbox"/>	<input type="checkbox"/>	<input type="checkbox"/>	<input type="checkbox"/>

13 UTILIZZO ABITAZIONI

	occ.	non occ.
13.1	<input checked="" type="checkbox"/>	<input type="checkbox"/>
13.2	<input checked="" type="checkbox"/>	<input type="checkbox"/>
13.3	<input type="checkbox"/>	<input type="checkbox"/>
13.4	<input type="checkbox"/>	<input type="checkbox"/>
13.5	<input type="checkbox"/>	<input type="checkbox"/>

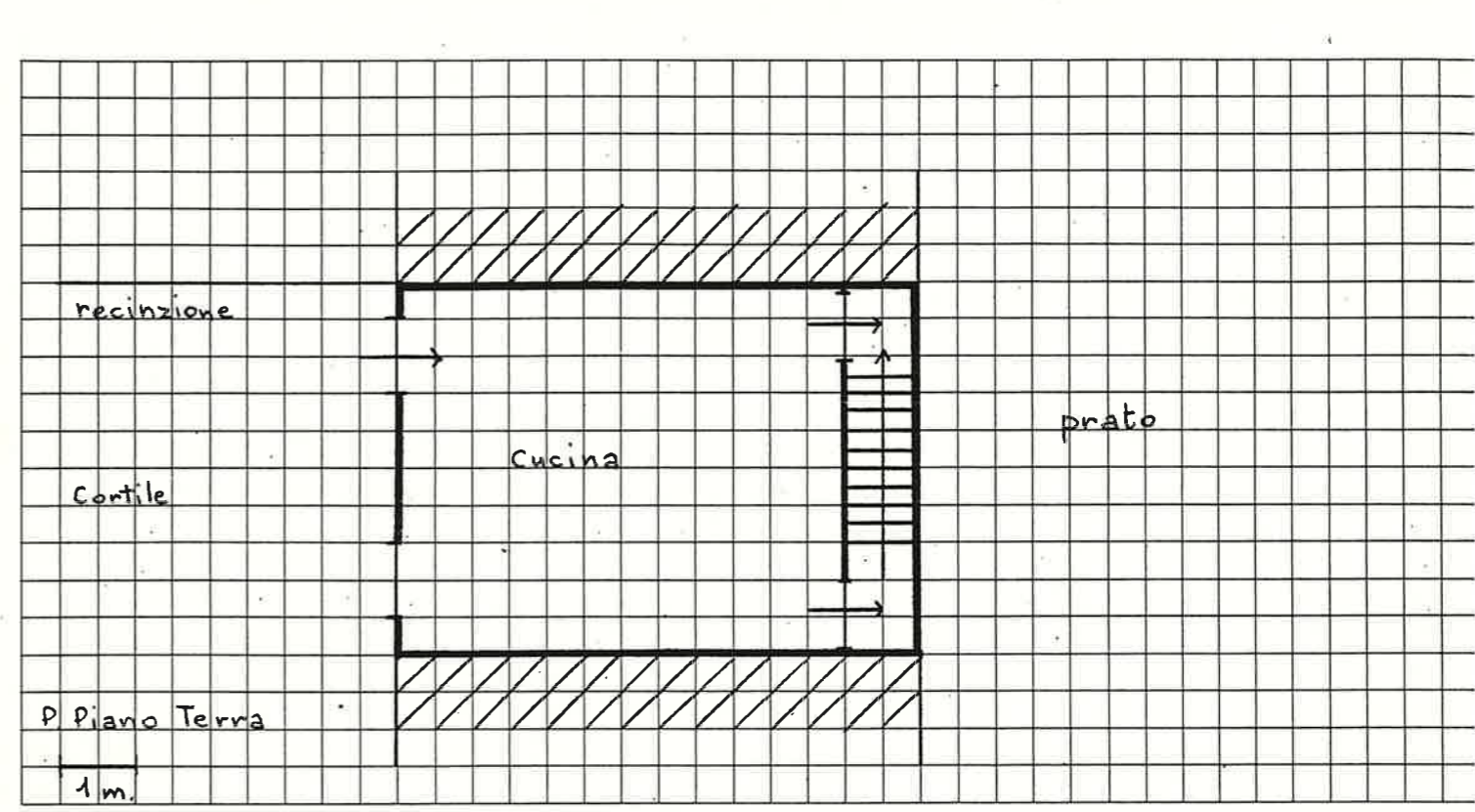
14 UTILIZZI DIVERSI

	addetti	calpestio	n.p.
14.1	<input type="checkbox"/>	<input type="checkbox"/>	<input type="checkbox"/>
14.2	<input type="checkbox"/>	<input type="checkbox"/>	<input type="checkbox"/>
14.3	<input type="checkbox"/>	<input type="checkbox"/>	<input type="checkbox"/>

15 ALLEGATI

15.1	doc. ARCHIVIO DI STATO	<input type="checkbox"/>
15.2	" " COMUNALE	<input type="checkbox"/>
15.3	" fotografica	<input type="checkbox"/>
15.4	scheda socio - economica	<input type="checkbox"/>
15.5	scheda tipologica	<input type="checkbox"/>
15.6	altro	<input type="checkbox"/>

15 INDICAZIONI E SCHEMI SULLA TIPOLOGIA EDILIZIA



16 DOCUMENTAZIONE FOTOGRAFICA



Quartiere Frazione Domegliara

SCHEDA EDILIZIA N. 17-18

Isolato N. 2

N. C. E. U. Partita

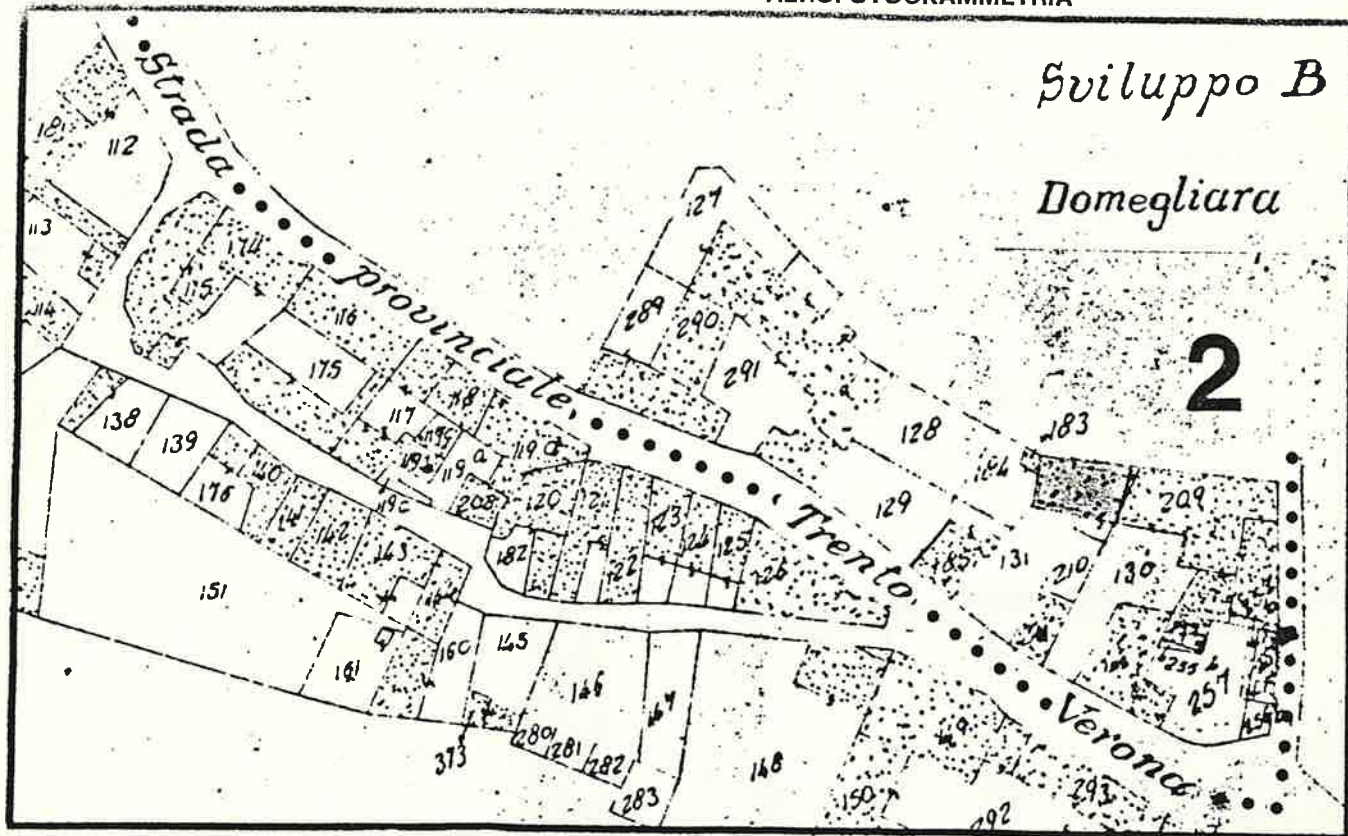
Via Brennero n. 12

Mappale

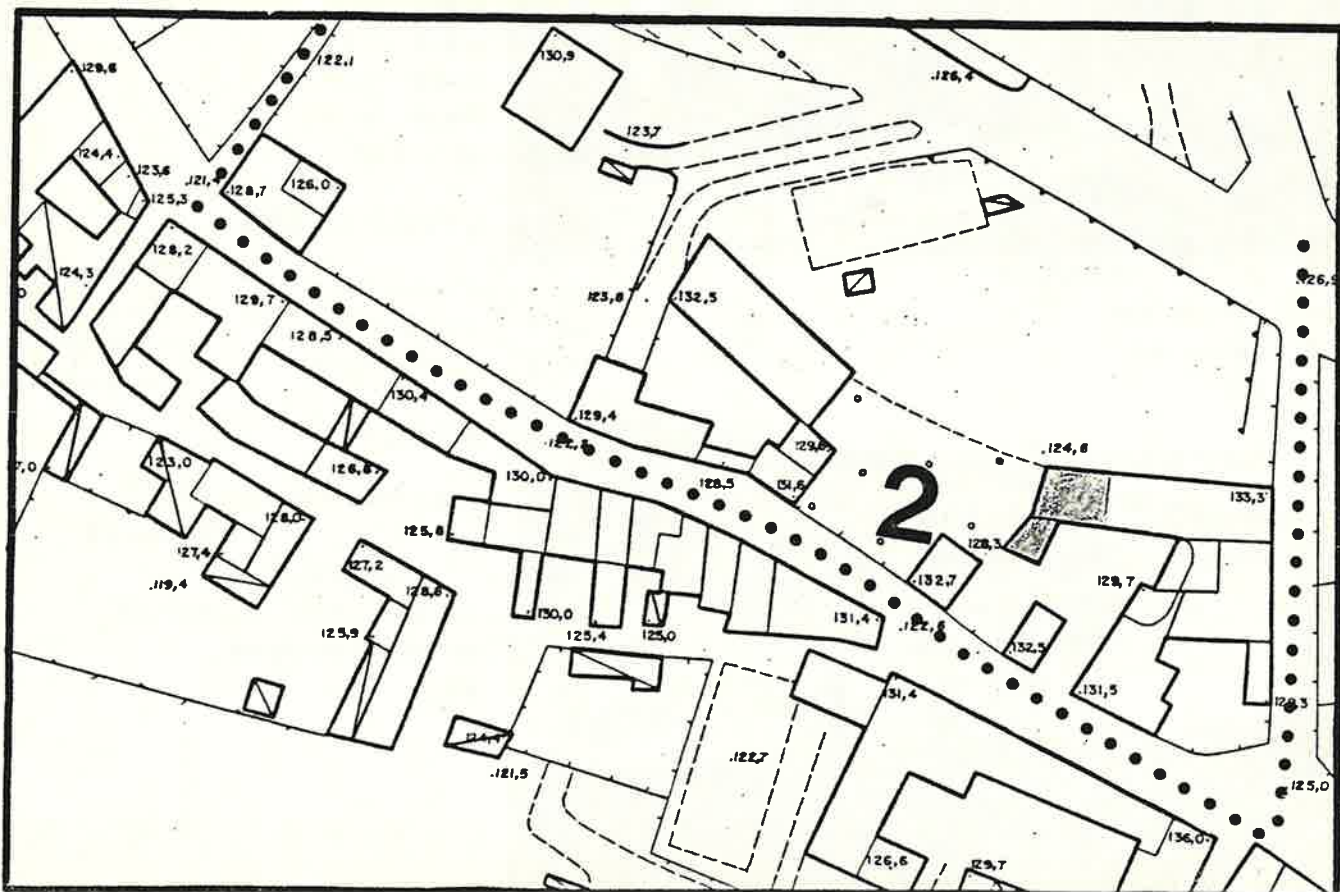
C. T. Sez. A F. 8° Mapp. 209 parte

CATASTO

AEROFOTOGRAMMETRIA



SCALA 1:1.000

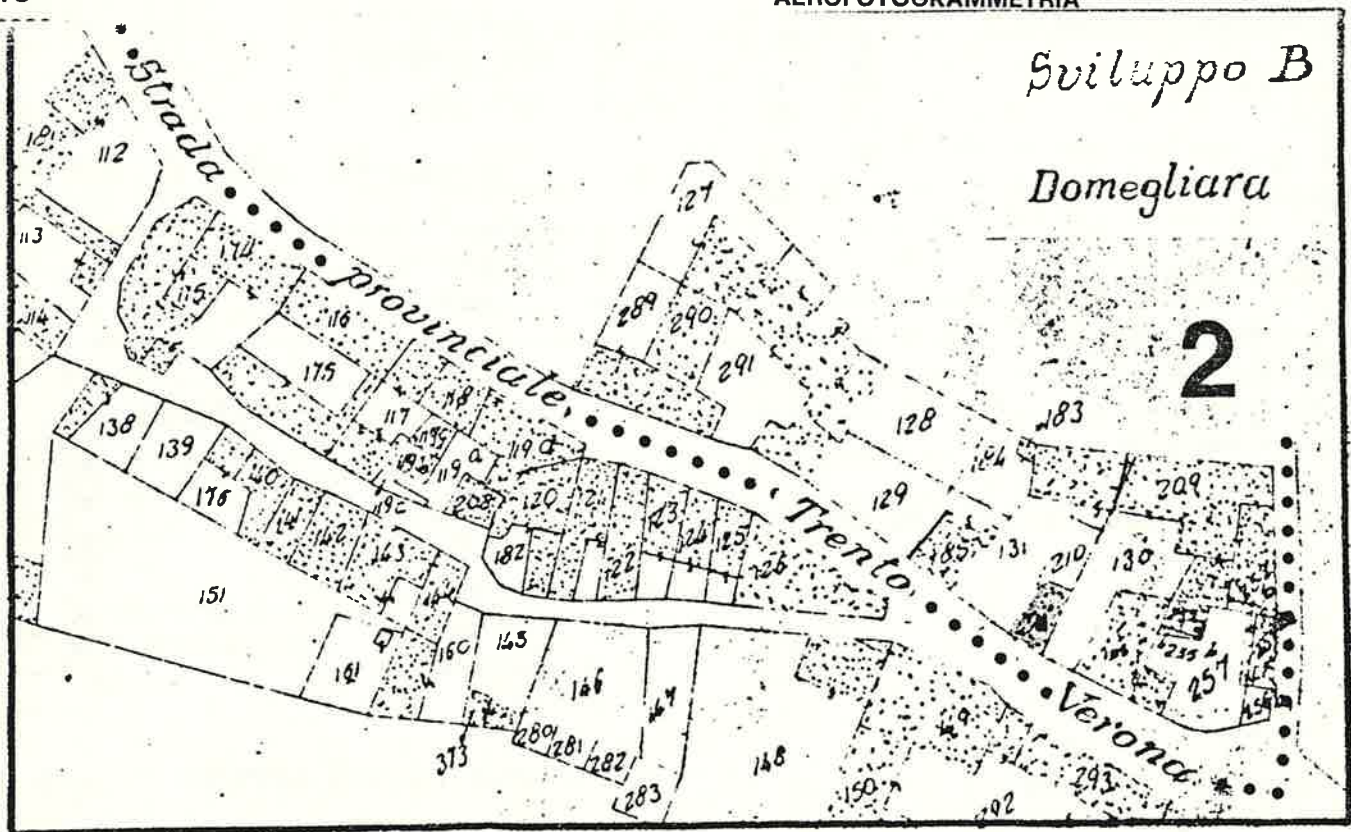


Quartiere Frazione Domegliara
Isolato N. 2
Via Brennero N. 14

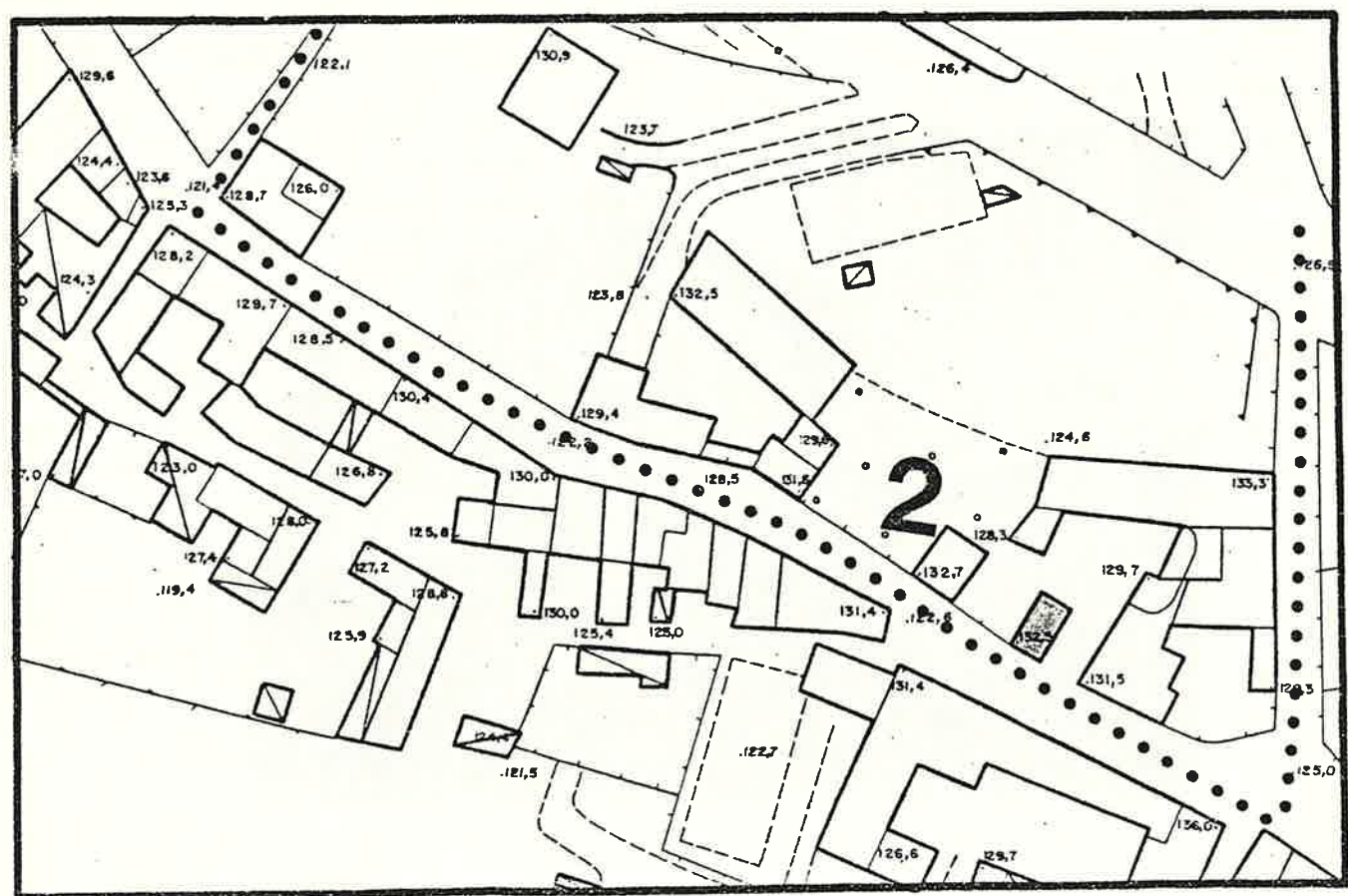
SCHEDA EDILIZIA N. 19
N.C.E.U. Partita _____
Mappale _____
C.T. Sez. A F. 8° Mapp. 211

CATASTO

AEROFOTOGRAMMETRIA



SCALA 1: 1.000



SCALA 1: 1.000

Quartiere Frazione Domegliara

SCHEDA EDILIZIA N. 20

Isolato N. 2

N. C. E. U. Partita

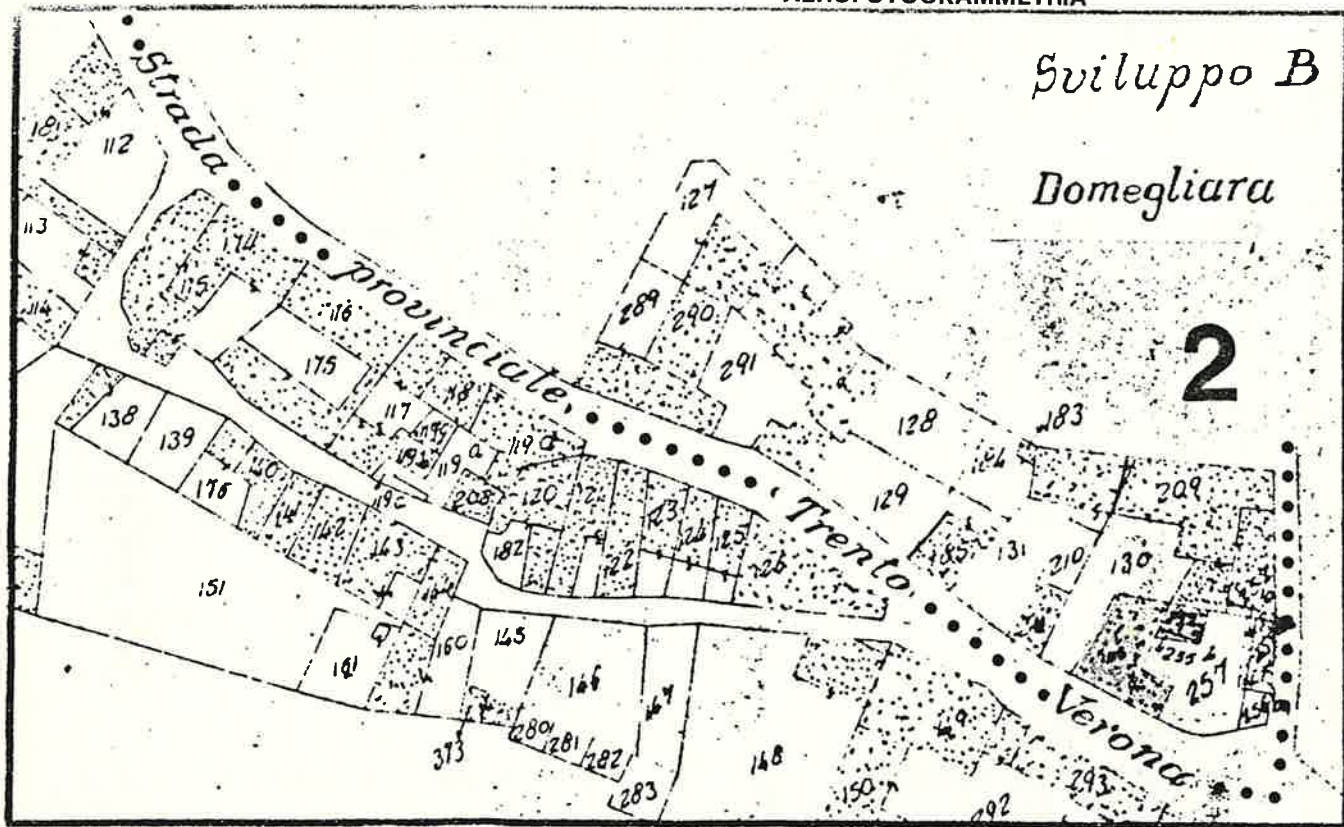
Via Brennero n. 4-6

Mappale

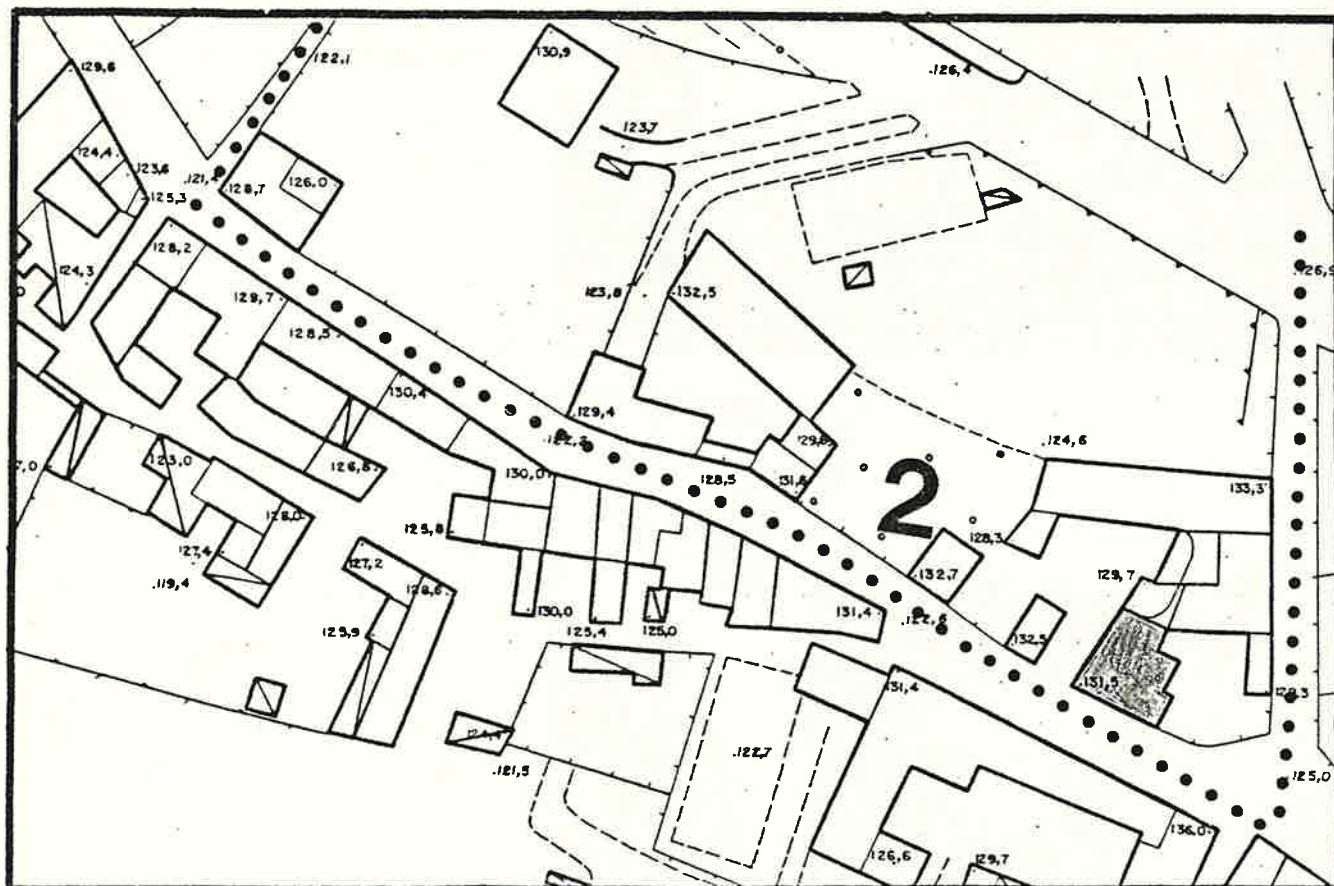
C. T. Sez. A F. 8° Mapp. 257-255 a/b -153

CATASTO

AEROFOTOGRAMMETRIA



SCALA 1: 1.000



SCALA 1: 1.000

Quartiere Frazione Domegliara

SCHEDA EDILIZIA N. 21

Isolato N. 2

N. C. E. U. Partita

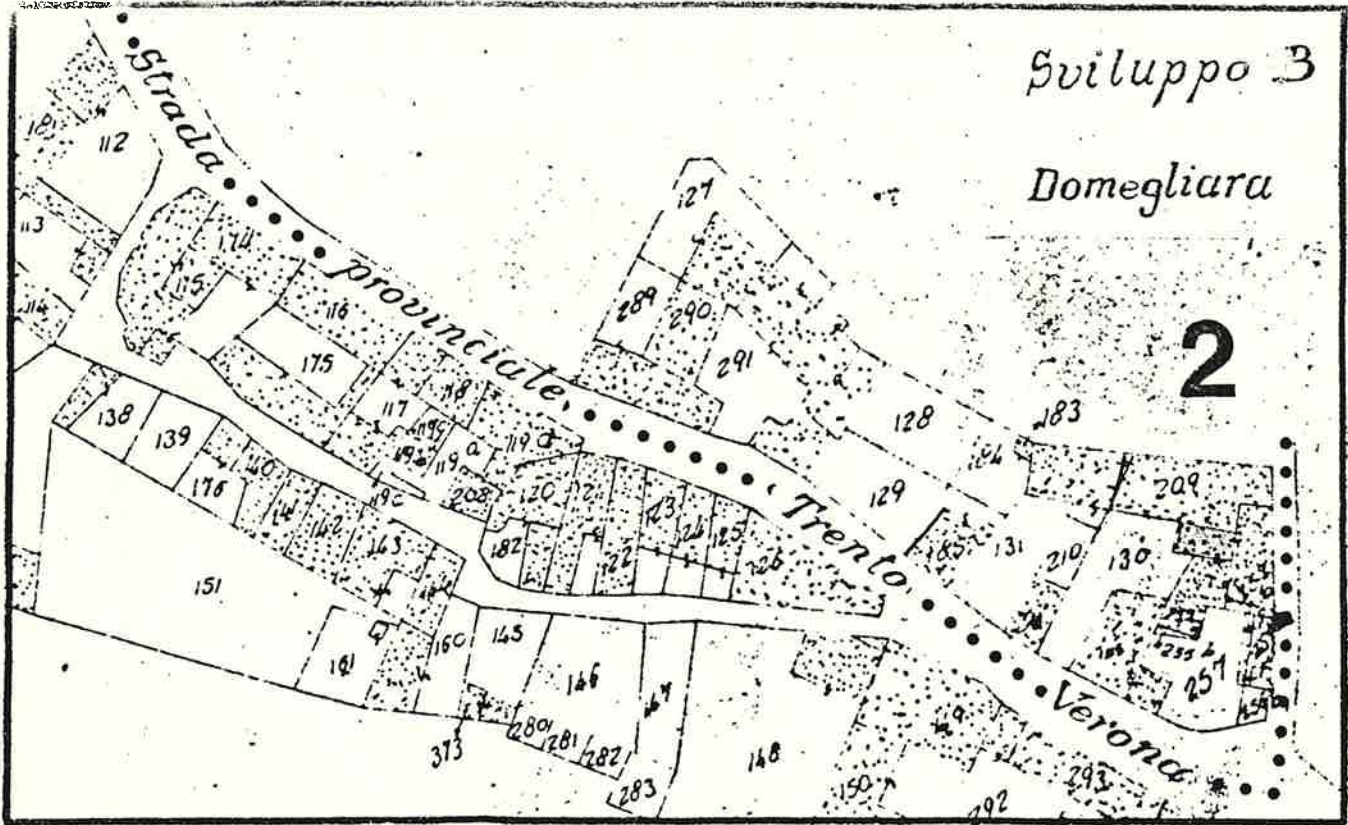
Via Brennero N. 8

Mappale

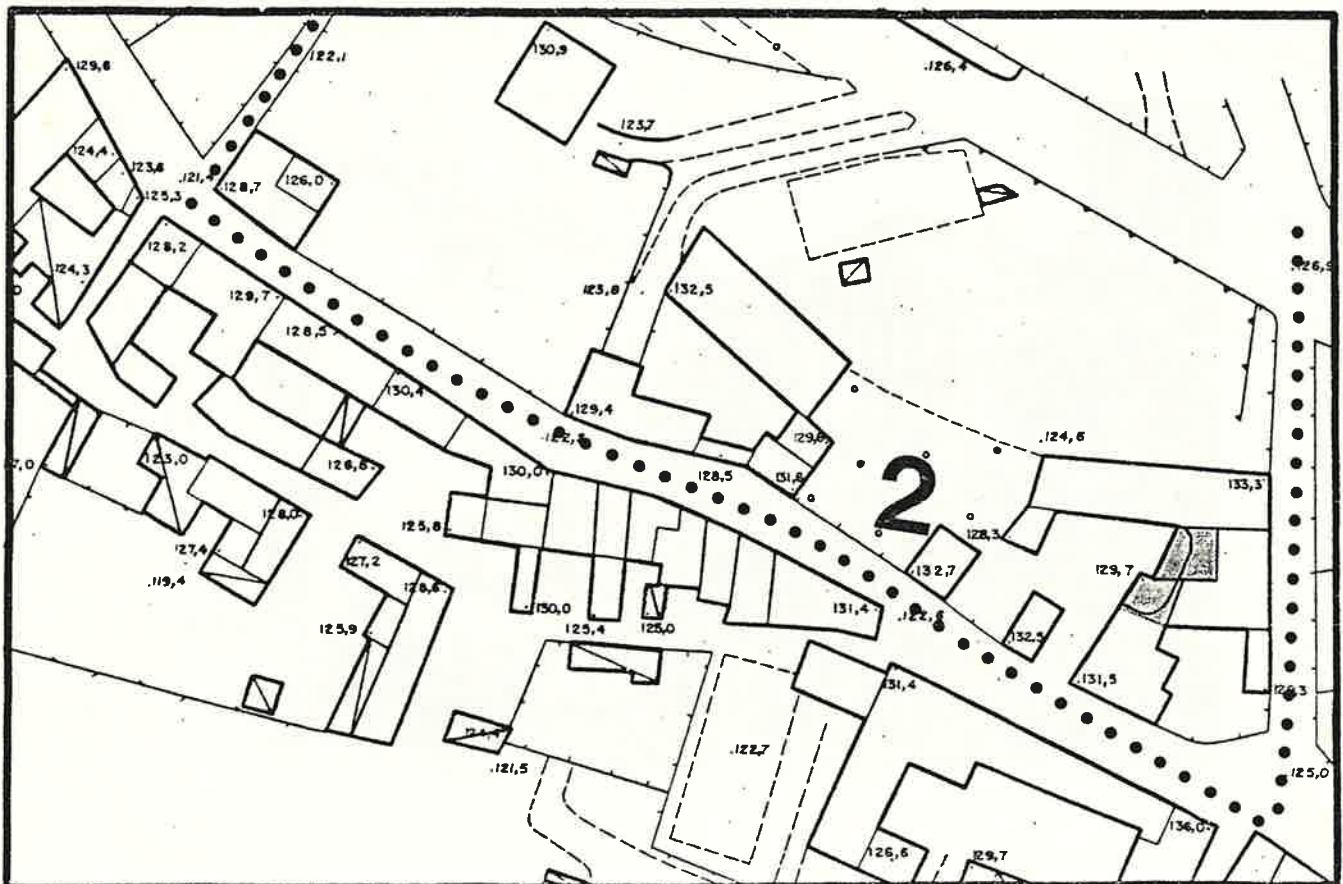
C. T. Sez. A F 8° Mapp. 209 parte

CATASTO

AEROFOTOGRAMMETRIA



SCALA 1: 1.000



SCALA 1: 1.000

Quartiere Frazione Domegliara

SCHEDA EDILIZIA N. 22

Isolato N. 2

N. C. E. U. Partita _____

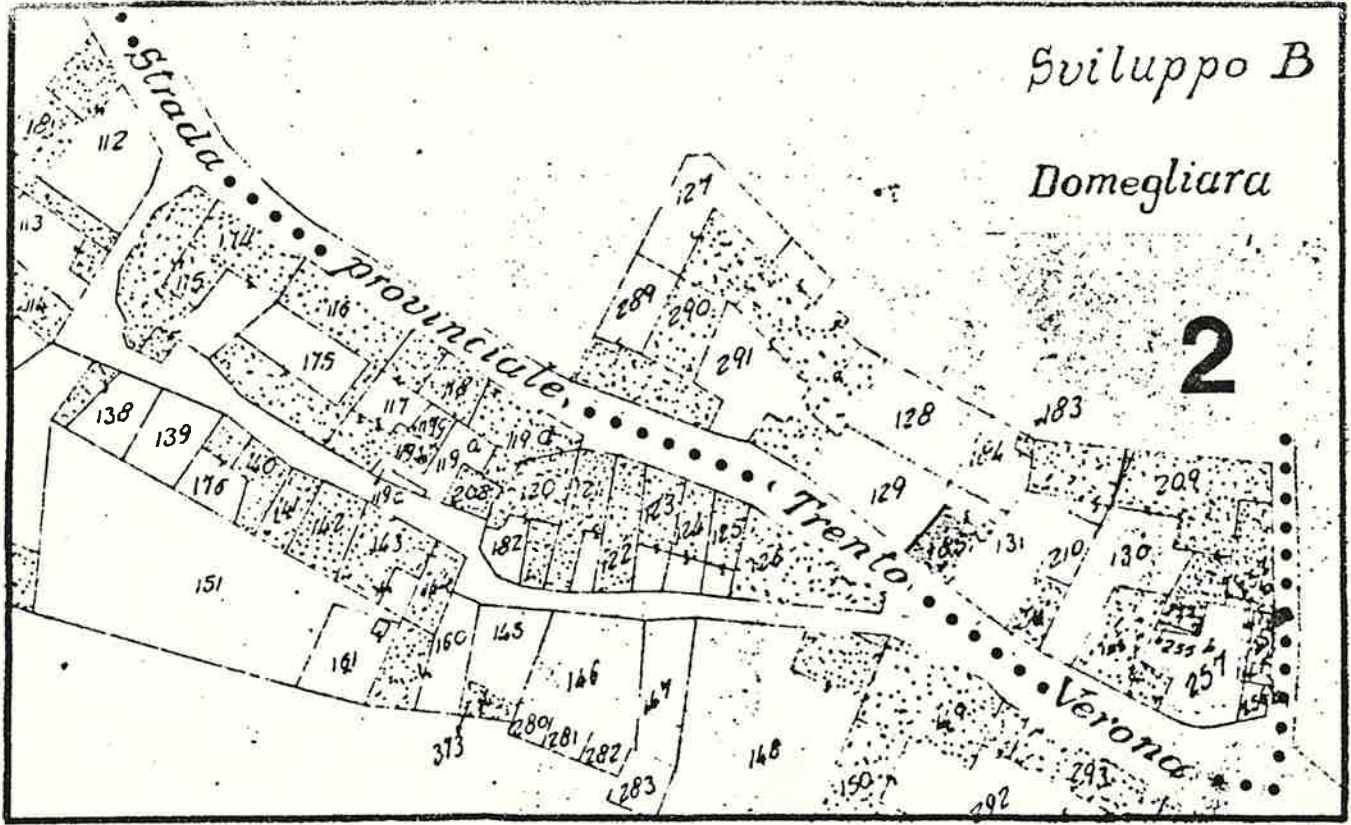
Via Brennero n. 16

Mappale _____

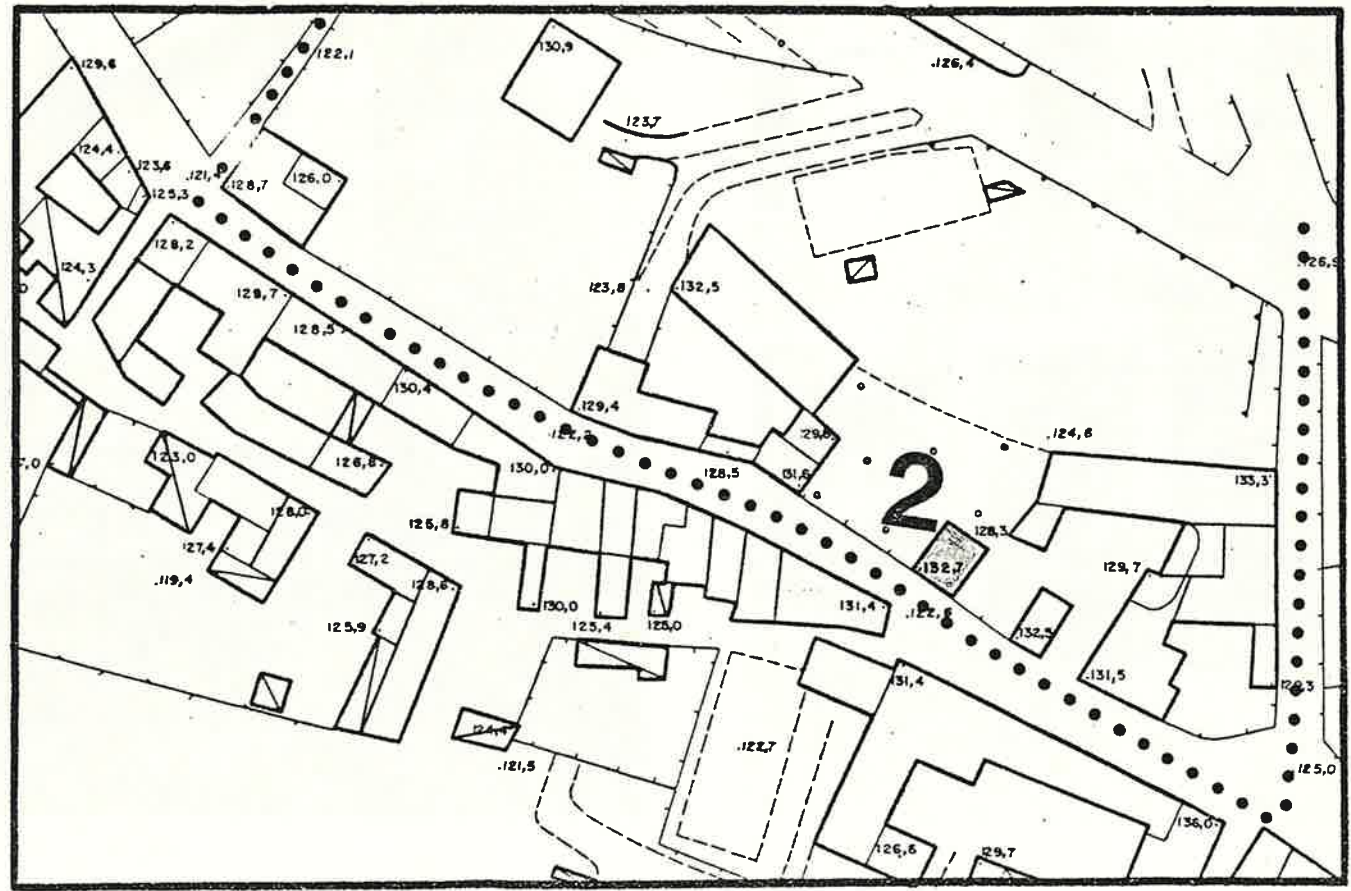
C. T. Sez. A F. 8° Mapp. 185

CATASTO

AEROFOTOGRAMMETRIA



SCALA 1: 1.000



SCALA 1: 1.000

1 DATI PARAMETRICI E FUNZIONALI

1.1	area fondiaria	mq.			
1.2	superficie coperta	mq.	48	0	
1.3	n. piani			3	
1.4	h in gronda	m.	10	0	
1.5	volume	mc.	48	0	
1.6	densità edilizia mc./mq.				

2 APPROVVIGIONAMENTO

2.1	energia elettrica	si	no
2.2	gas		X
2.3	acqua	X	
2.4	pozzo		X

3 SMALTIMENTO

3.1	rete fognaria	si	no
3.2	pozzo nero		
3.3	dispersione		
3.4	fossa biologica		

4 PRESENZA DELL'IMPIANTO AL CATASTO

4.1	18	si	no
4.2	18	X	
4.3	19	X	

5 VINCOLI

5.1	esistenti L. 1089/39	
5.2	" L. 1497/39	
5.3	" L. 765/67	
5.4	di progetto	

6 INTERVENTI SUCCESSIVI

6.1	ristrutturazioni	si	no
6.2	restauri		X

7 PROPRIETÀ

7.1	ente pubblico	
7.2	ente religioso	
7.3	società immobiliari	
7.4	condominio	
7.5	personale	X
7.6	altro	

8 DESTINAZIONE D'USO PREVALENTE

8.1	originaria	Residenza
8.2	attuale	Residenza
	compatibile	
	non compatibile	

9 DESTINAZIONE D'USO

9.1	residenza	PT	P1	AP
9.2	artigianato	X	X	X
9.3	industria			
9.4	commercio			
9.5	uffici			
9.6	esercizi pubblici			
9.7	enti - associazioni			
9.8	magazzini			
9.9	uso pubblico			
9.10	altro uso			

10 DESTINAZIONE SUPERFICI SCOPERTE

10.1	cortili	
10.2	giardini	X
10.3	parcheggi	
10.4	altro	

11 STATO DI CONSERVAZIONE

11.1	strutture orizzontali	A	B	C	D
11.2	strutture verticali		X		
11.3	coperture		X		
11.4	gronde - pluviali		X		
11.5	intonaci		X		
11.6	serramenti		X		
11.7	altro				

12 SPAZI COMUNI COPERTI

12.1	atri e corridoi	A	B	C	D
12.2	scale				

13 UTILIZZO ABITAZIONI


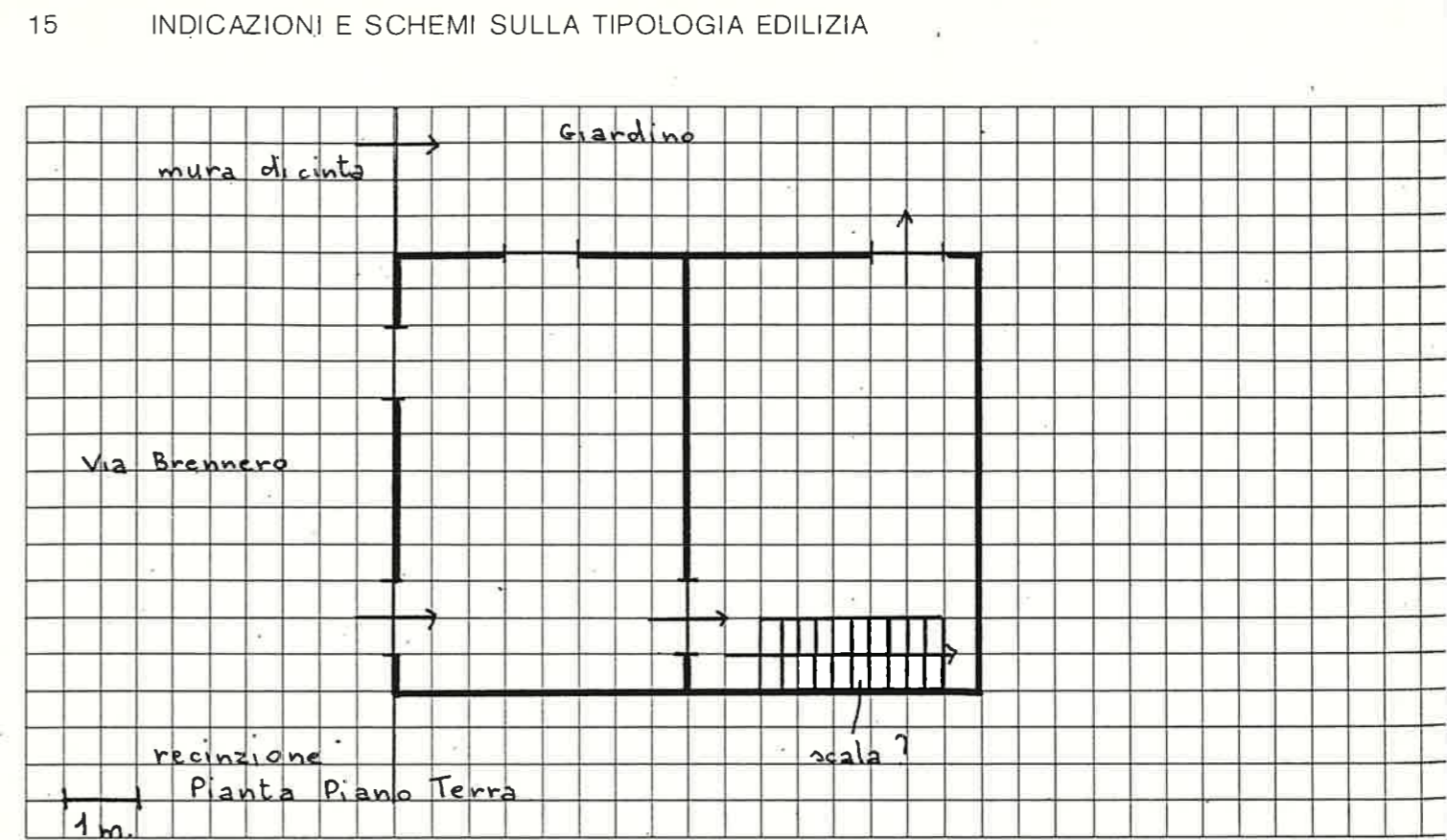
13.1	piano terra		X
13.2	piano primo		X
13.3	piano secondo		X
13.4	piano terzo		
13.5	altri piani		

14 UTILIZZI DIVERSI

14.1	industriale	addetti	calpestio	n.p.
14.2	artigianale			
14.3	commerciale			

15 ALLEGATI

15.1	doc. ARCHIVIO DI STATO	
15.2	" " COMUNALE	
15.3	" fotografica	
15.4	scheda socio - economica	
15.5	scheda tipologica	
15.6	altro	



Quartiere Frazione Domegliara

SCHEDA EDILIZIA N. 23

Isolato N. 2

N. C. E. U. Partita

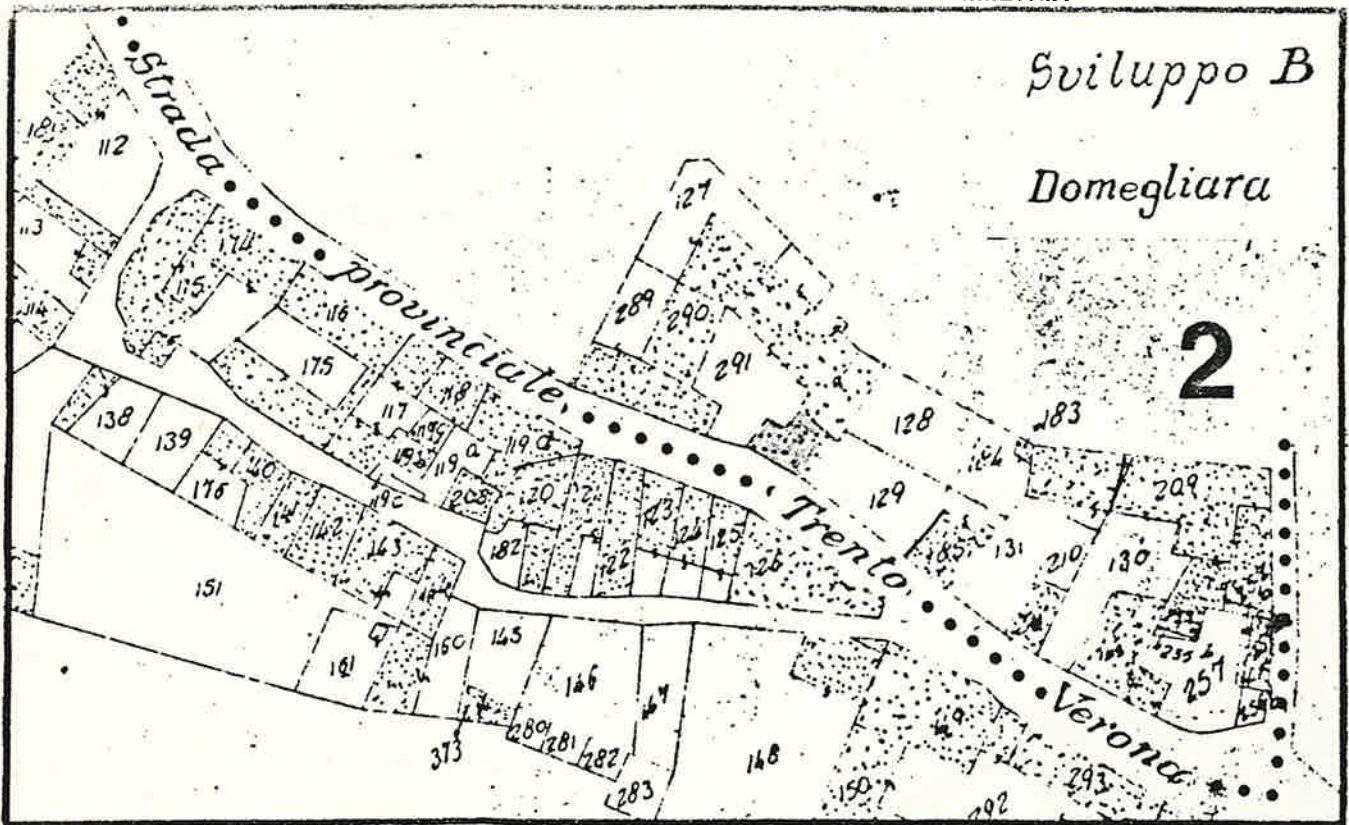
Via Brennero n. 18

Mappale

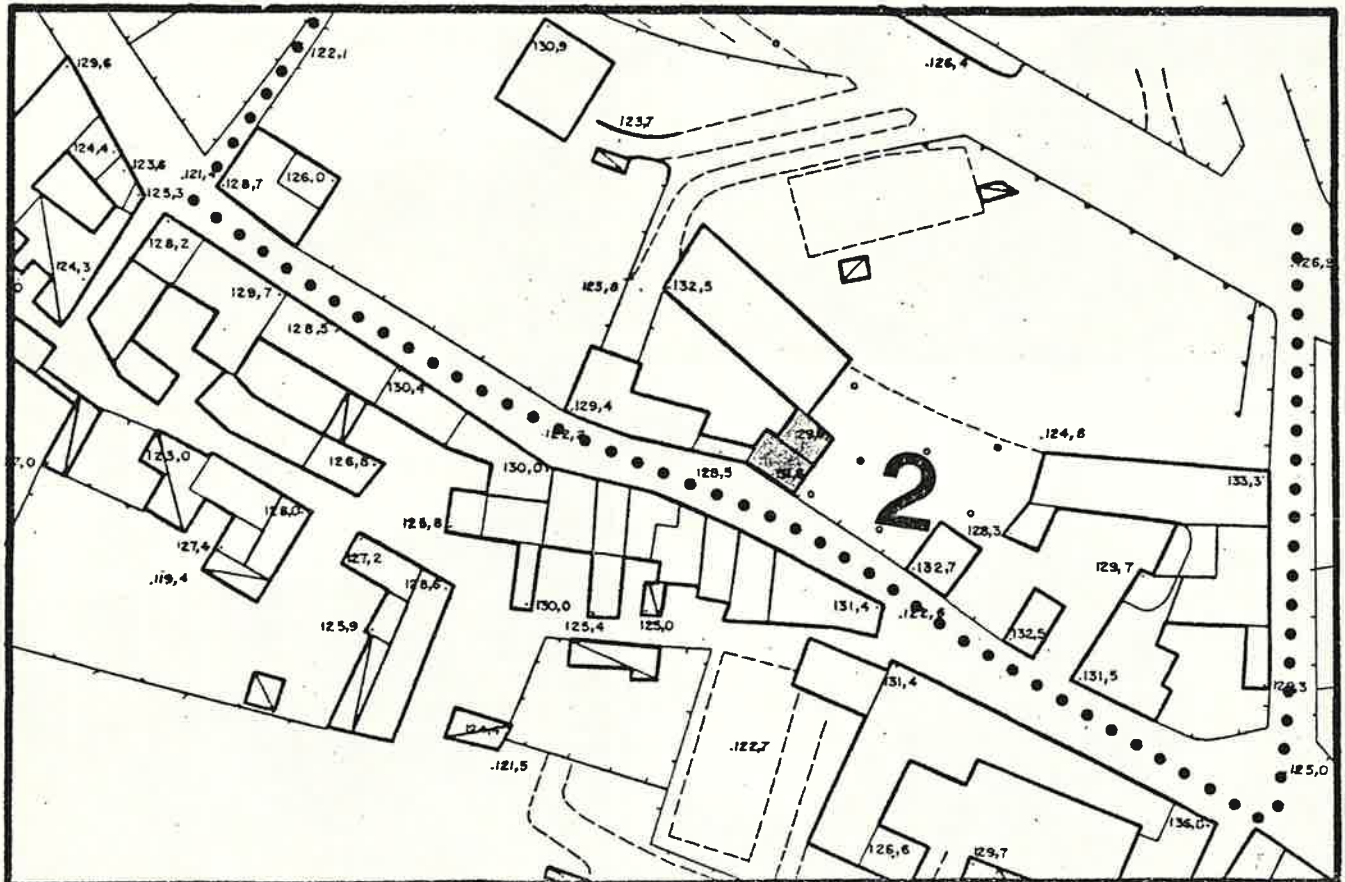
C. T. Sez. A F 8° Mapp. 291 parte

CATASTO

AEROFOTOGRAMMETRIA



SCALA 1 : 1.000



SCALA 1 : 1.000

1 DATI PARAMETRICI E FUNZIONALI

1.1 area fondiaria mq.

		6	0	0
				2
			8	0
		4	8	0

1.2 superficie coperta mq.

1.3 n. piani

1.4 h in gronda m.

1.5 volume mc.

1.6 densità edilizia mc./mq.

2 APPROVVIGIONAMENTO

2.1 energia elettrica

si	no
X	

2.2 gas

si	no
	X

2.3 acqua

si	no
X	

2.4 pozzo

si	no
	X

3 SMALTIMENTO

3.1 rete fognaria

si	no

3.2 pozzo nero

si	no

3.3 dispersione

si	no

3.4 fossa biologica

si	no

4 PRESENZA DELL'IMPIANTO AL CATASTO

4.1 18

si	no

4.2 18

si	no
X	

4.3 19

si	no
X	

5 VINCOLI

5.1 esistenti L. 1089/39

5.2 " L. 1497/39

5.3 " L. 765/67

5.4 di progetto

6 INTERVENTI SUCCESSIVI

6.1 ristrutturazioni

si	no
	X

6.2 restauri

si	no
	X

7 PROPRIETÀ

7.1 ente pubblico

7.2 ente religioso

7.3 società immobiliari

7.4 condominio

7.5 personale

X

7.6 altro

8 DESTINAZIONE D'USO PREVALENTE

8.1 originaria **Residenza + Negozio**

8.2 attuale **Residenza**

compatibile

non compatibile

9 DESTINAZIONE D'USO

9.1 residenza

PT	P1	AP
X	X	

9.2 artigianato

--	--	--

9.3 industria

--	--	--

9.4 commercio

X		
---	--	--

9.5 uffici

--	--	--

9.6 esercizi pubblici

--	--	--

9.7 enti - associazioni

--	--	--

9.8 magazzini

--	--	--

9.9 uso pubblico

--	--	--

9.10 altro uso

--	--	--

10 DESTINAZIONE SUPERFICI SCOPERTE

10.1 cortili **promiscuo**

X

10.2 giardini

--

10.3 parcheggi

--

10.4 altro

--

mq.

11 STATO DI CONSERVAZIONE

11.1 strutture orizzontali

A	B	C	D
		X	

11.2 strutture verticali

A	B	C	D
X			

11.3 coperture

A	B	C	D
	X		

11.4 gronde - pluviali

A	B	C	D
		X	

11.5 intonaci

A	B	C	D
		X	

11.6 serramenti

A	B	C	D
		X	

11.7 altro

A	B	C	D

12 SPAZI COMUNI COPERTI

12.1 atri e corridoi

A	B	C	D

12.2 scale

A	B	C	D

13 UTILIZZO ABITAZIONI

13.1 piano terra

1	
X	

13.2 piano primo

	X

13.3 piano secondo

13.4 piano terzo

13.5 altri piani

occ. non occ. sup.

14 UTILIZZI DIVERSI

14.1 industriale

addetti	calpestio	n.p.

14.2 artigianale

14.3 commerciale

15 ALLEGATI

15.1 doc. ARCHIVIO DI STATO

--

15.2 " " COMUNALE

--

15.3 " fotografica

--

15.4 scheda socio - economica

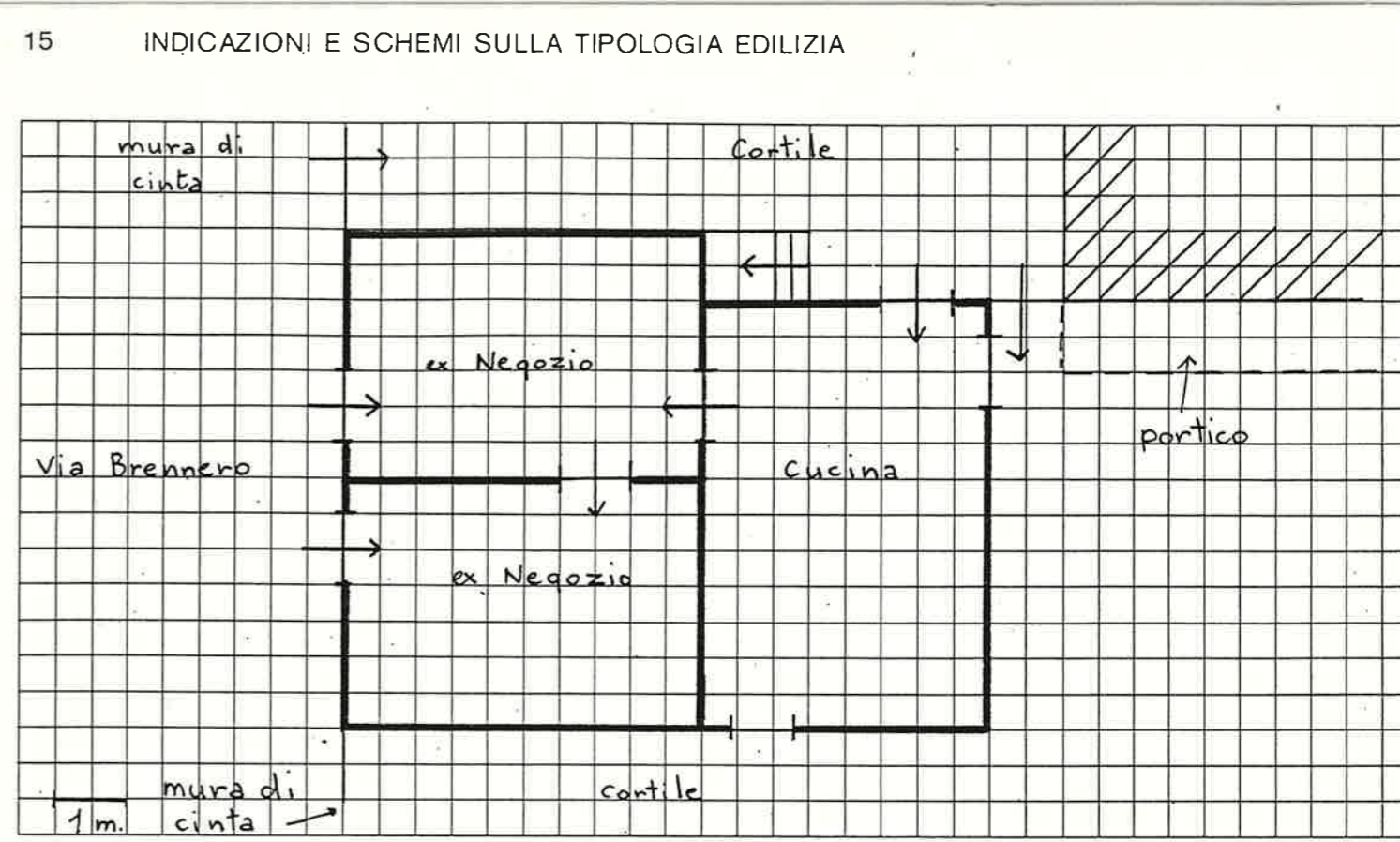
--

15.5 scheda tipologica

--

15.6 altro

--



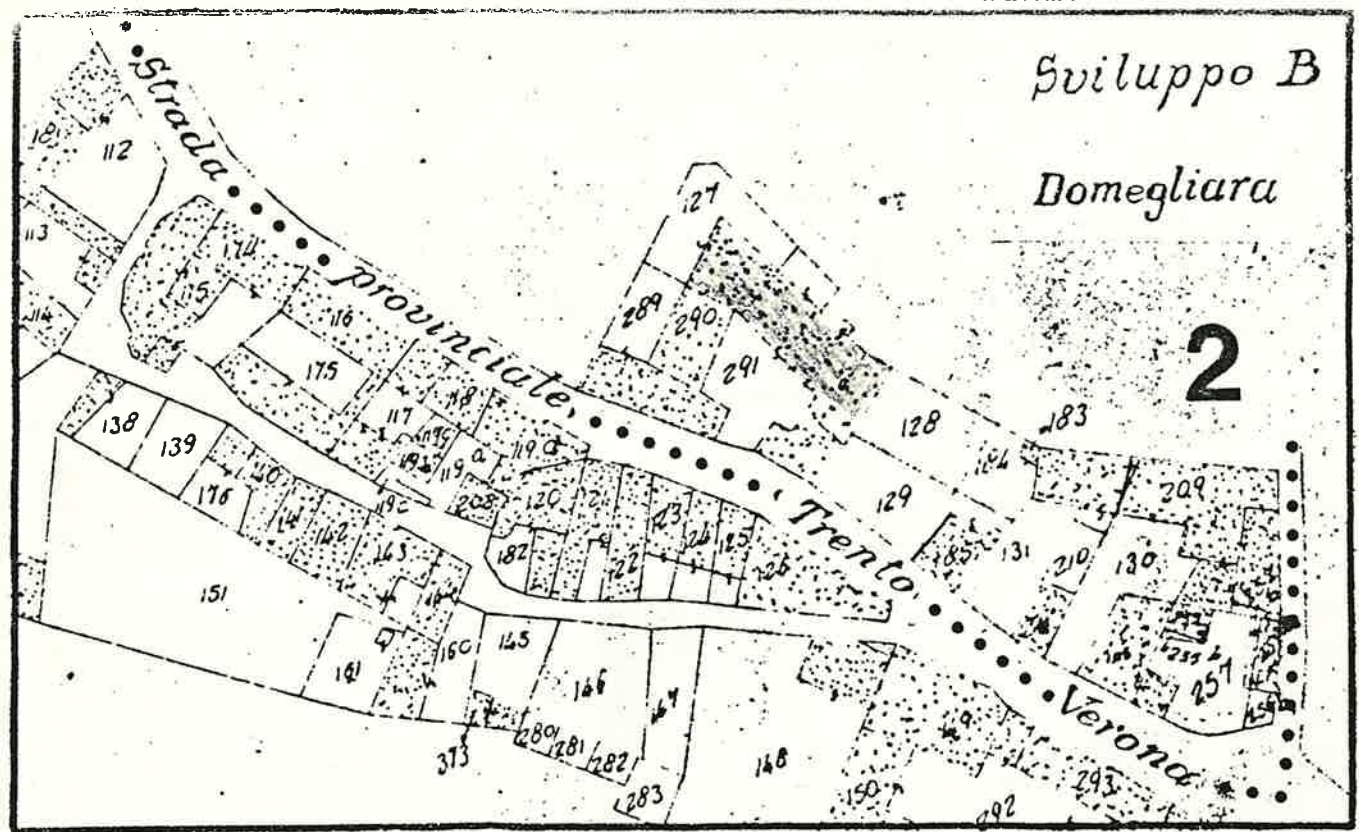
A = BUONO B = MEDIOCRE C = CATTIVO D = PESSIMO

Quartiere Frazione Domegliara
Isolato N. 2
Via Brennero n. 20-22-24-28 b/c

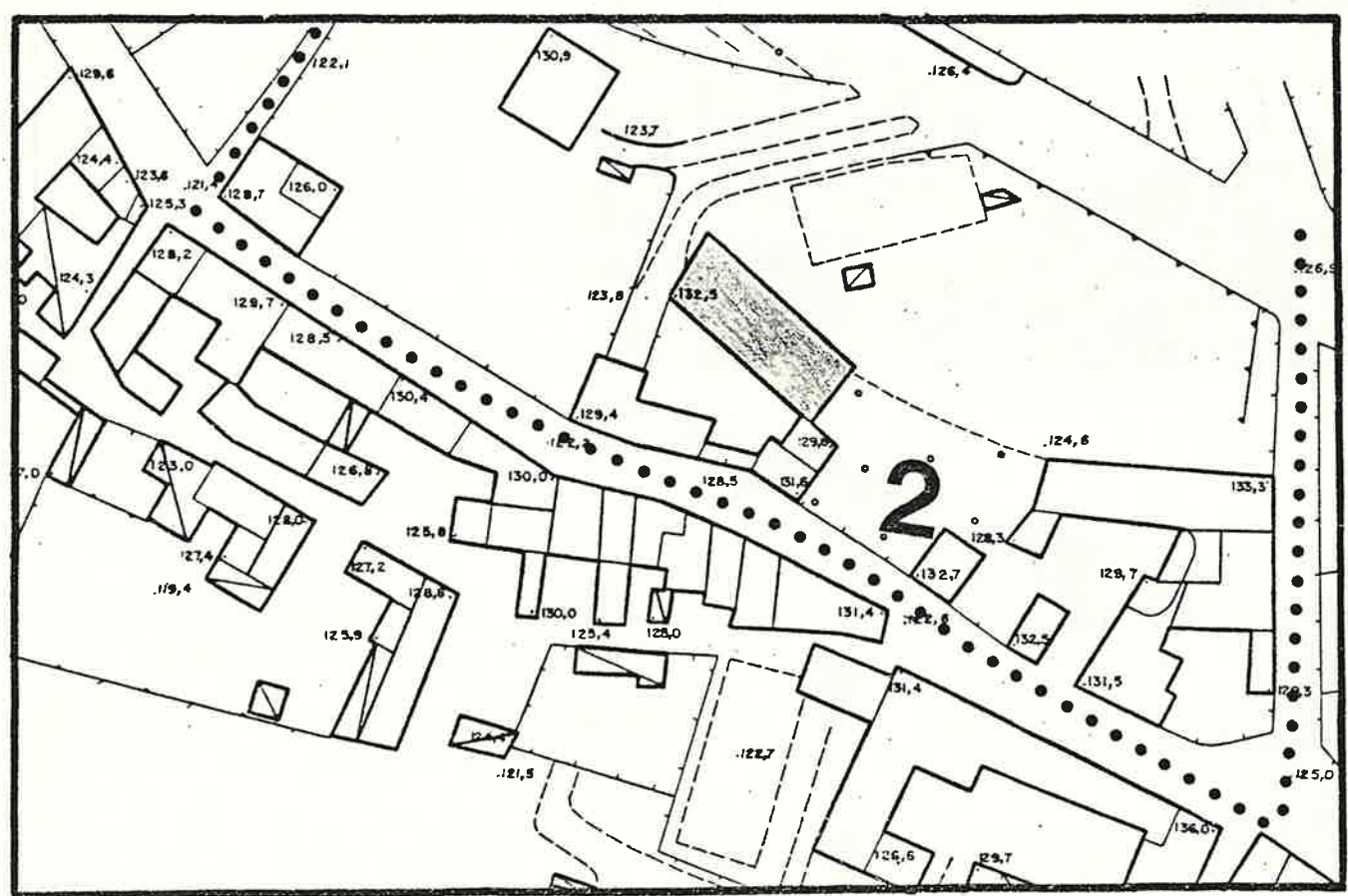
SCHEDA EDILIZIA N. 24
N. C. E. U. Partita
Mappale
C. T. Sez. A F. 8° Mapp. 291 parte

CATASTO

AEROFOTOGRAMMETRIA



SCALA 1: 1.000



SCALA 1: 1.000

1 DATI PARAMETRICI E FUNZIONALI

1.1	area fondiaria	mq.				
1.2	superficie coperta	mq.		260		
1.3	n. piani			2+5		
1.4	h in gronda	m.		100		
1.5	volume	mc.		2600		
1.6	densità edilizia	mc./mq.				

2 APPROVVIGIONAMENTO

2.1	energia elettrica	si	no
2.2	gas	<input checked="" type="checkbox"/>	<input checked="" type="checkbox"/>
2.3	acqua	<input checked="" type="checkbox"/>	<input type="checkbox"/>
2.4	pozzo	<input type="checkbox"/>	<input checked="" type="checkbox"/>

3 SMALTIMENTO

3.1	rete fognaria	si	no
3.2	pozzo nero	<input type="checkbox"/>	<input type="checkbox"/>
3.3	dispersione	<input type="checkbox"/>	<input type="checkbox"/>
3.4	fossa biologica	<input type="checkbox"/>	<input type="checkbox"/>

4 PRESENZA DELL'IMPIANTO AL CATASTO

4.1	18	si	no
4.2	18	<input checked="" type="checkbox"/>	<input type="checkbox"/>
4.3	19	<input checked="" type="checkbox"/>	<input type="checkbox"/>

5 VINCOLI

5.1	esistenti L. 1089/39	<input type="checkbox"/>
5.2	" L. 1497/39	<input type="checkbox"/>
5.3	" L. 765/67	<input type="checkbox"/>
5.4	di progetto	<input type="checkbox"/>

6 INTERVENTI SUCCESSIVI

6.1	ristrutturazioni	si	no
6.2	restauri	<input type="checkbox"/>	<input checked="" type="checkbox"/>

7 PROPRIETÀ

7.1	ente pubblico	<input type="checkbox"/>
7.2	ente religioso	<input type="checkbox"/>
7.3	società immobiliari	<input type="checkbox"/>
7.4	condominio	<input type="checkbox"/>
7.5	personale	<input checked="" type="checkbox"/>
7.6	altro	<input type="checkbox"/>

8 DESTINAZIONE D'USO PREVALENTE

8.1	originaria	Residenza + Rustici
8.2	attuale	Residenza
	compatibile	<input type="checkbox"/>
	non compatibile	<input type="checkbox"/>

9 DESTINAZIONE D'USO

9.1	residenza	PT	P1	AP
9.2	artigianato	<input checked="" type="checkbox"/>	<input checked="" type="checkbox"/>	<input type="checkbox"/>
9.3	industria	<input type="checkbox"/>	<input type="checkbox"/>	<input type="checkbox"/>
9.4	commercio	<input type="checkbox"/>	<input type="checkbox"/>	<input type="checkbox"/>
9.5	uffici	<input type="checkbox"/>	<input type="checkbox"/>	<input type="checkbox"/>
9.6	esercizi pubblici	<input type="checkbox"/>	<input type="checkbox"/>	<input type="checkbox"/>
9.7	enti - associazioni	<input type="checkbox"/>	<input type="checkbox"/>	<input type="checkbox"/>
9.8	magazzini	<input type="checkbox"/>	<input type="checkbox"/>	<input type="checkbox"/>
9.9	uso pubblico	<input type="checkbox"/>	<input type="checkbox"/>	<input type="checkbox"/>
9.10	altro uso	<input type="checkbox"/>	<input type="checkbox"/>	<input type="checkbox"/>

10 DESTINAZIONE SUPERFICI SCOPERTE

10.1	cortili promiscua	mq.
10.2	giardini	<input checked="" type="checkbox"/>
10.3	parcheggi	<input type="checkbox"/>
10.4	altro garage	<input checked="" type="checkbox"/>

11 STATO DI CONSERVAZIONE

11.1	strutture orizzontali	A	B	C	D
11.2	strutture verticali	<input checked="" type="checkbox"/>	<input type="checkbox"/>	<input type="checkbox"/>	<input type="checkbox"/>
11.3	coperture	<input checked="" type="checkbox"/>	<input type="checkbox"/>	<input type="checkbox"/>	<input type="checkbox"/>
11.4	gronde - pluviali	<input checked="" type="checkbox"/>	<input type="checkbox"/>	<input type="checkbox"/>	<input type="checkbox"/>
11.5	intonaci	<input checked="" type="checkbox"/>	<input type="checkbox"/>	<input type="checkbox"/>	<input type="checkbox"/>
11.6	serramenti	<input checked="" type="checkbox"/>	<input type="checkbox"/>	<input type="checkbox"/>	<input type="checkbox"/>
11.7	altro	<input type="checkbox"/>	<input type="checkbox"/>	<input type="checkbox"/>	<input type="checkbox"/>

12 SPAZI COMUNI COPERTI

12.1	atri e corridoi	A	B	C	D
12.2	scale	<input type="checkbox"/>	<input type="checkbox"/>	<input type="checkbox"/>	<input type="checkbox"/>

13 UTILIZZO ABITAZIONI

13.1	piano terra	1	occ.	non occ.
13.2	piano primo	<input checked="" type="checkbox"/>	<input checked="" type="checkbox"/>	<input type="checkbox"/>
13.3	piano secondo	<input checked="" type="checkbox"/>	<input checked="" type="checkbox"/>	<input type="checkbox"/>
13.4	piano terzo	<input type="checkbox"/>	<input type="checkbox"/>	<input type="checkbox"/>
13.5	altri piani	<input type="checkbox"/>	<input type="checkbox"/>	<input type="checkbox"/>

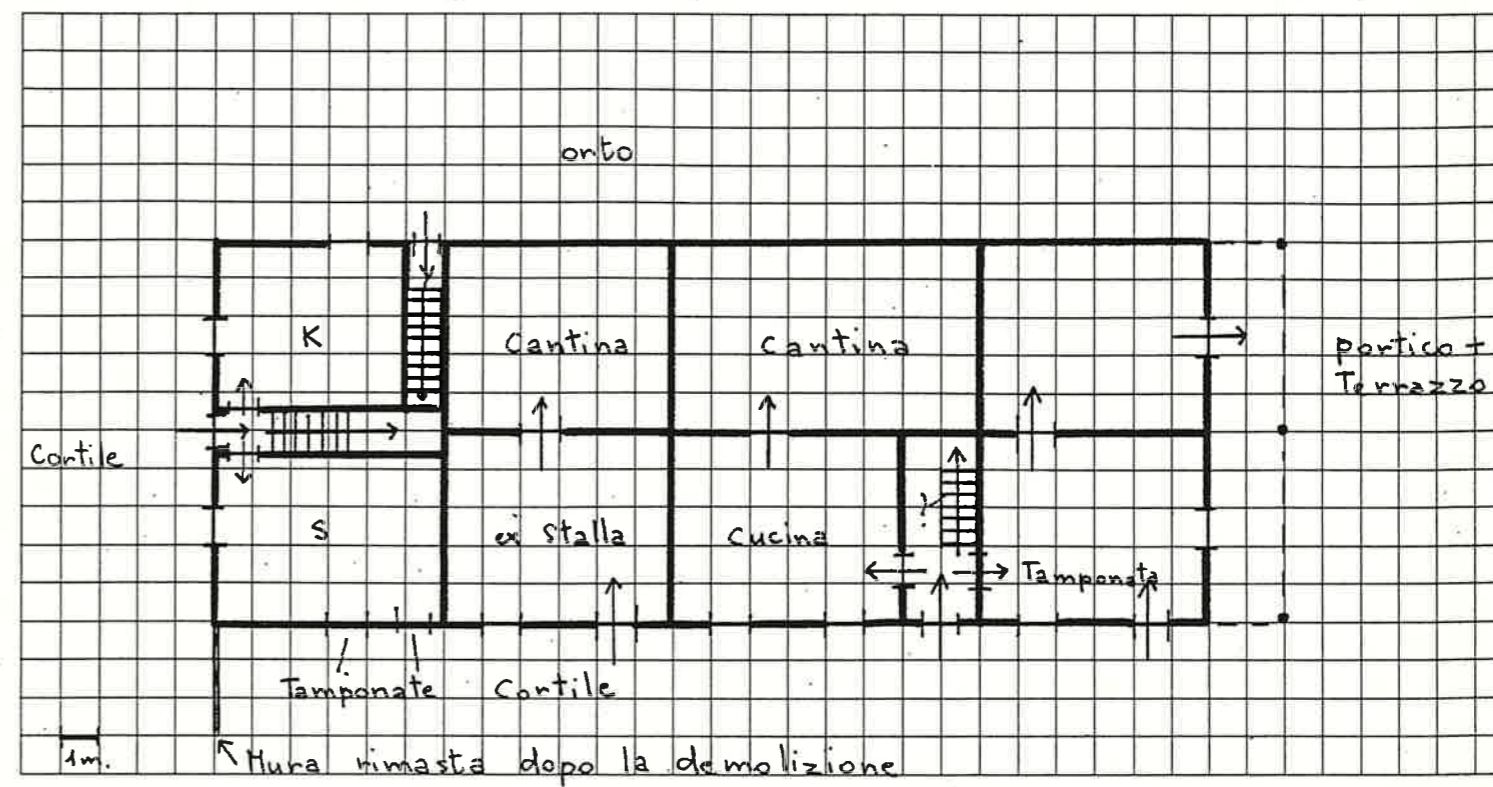
14 UTILIZZI DIVERSI

14.1	industriale	addetti	calpestio	n.p.
14.2	artigianale	<input type="checkbox"/>	<input type="checkbox"/>	<input type="checkbox"/>
14.3	commerciale	<input type="checkbox"/>	<input type="checkbox"/>	<input type="checkbox"/>


15 ALLEGATI

15.1	doc. ARCHIVIO DI STATO	<input type="checkbox"/>
15.2	" " COMUNALE	<input type="checkbox"/>
15.3	" fotografica	<input type="checkbox"/>
15.4	scheda socio - economica	<input type="checkbox"/>
15.5	scheda tipologica	<input type="checkbox"/>
15.6	altro	<input type="checkbox"/>


15 INDICAZIONI E SCHEMI SULLA TIPOLOGIA EDILIZIA



16 DOCUMENTAZIONE FOTOGRAFICA







Quartiere Frazione Domegliara

SCHEDA EDILIZIA N. 25

Isolato N. 2

N. C. E. U. Partita

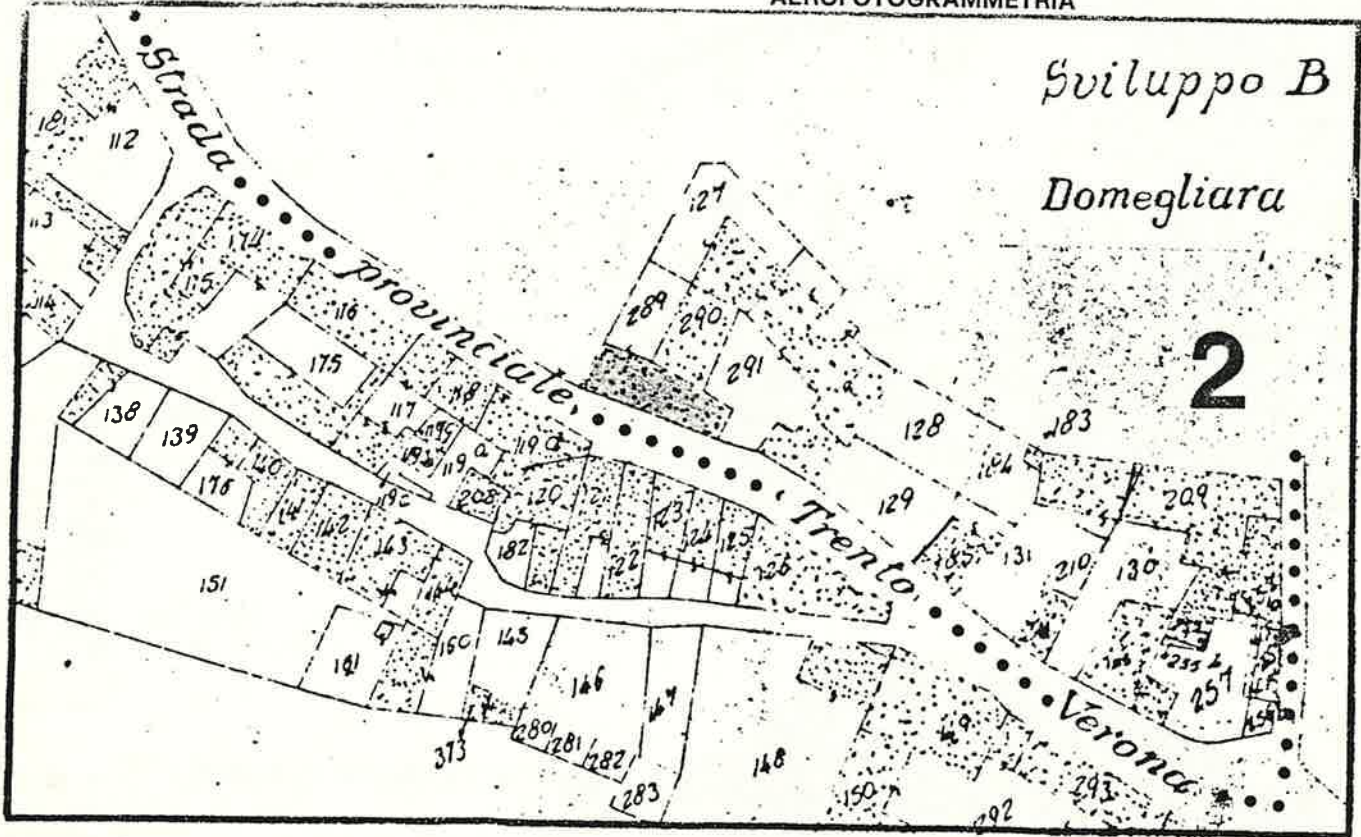
Via Brennero n. 26-28

Mappale

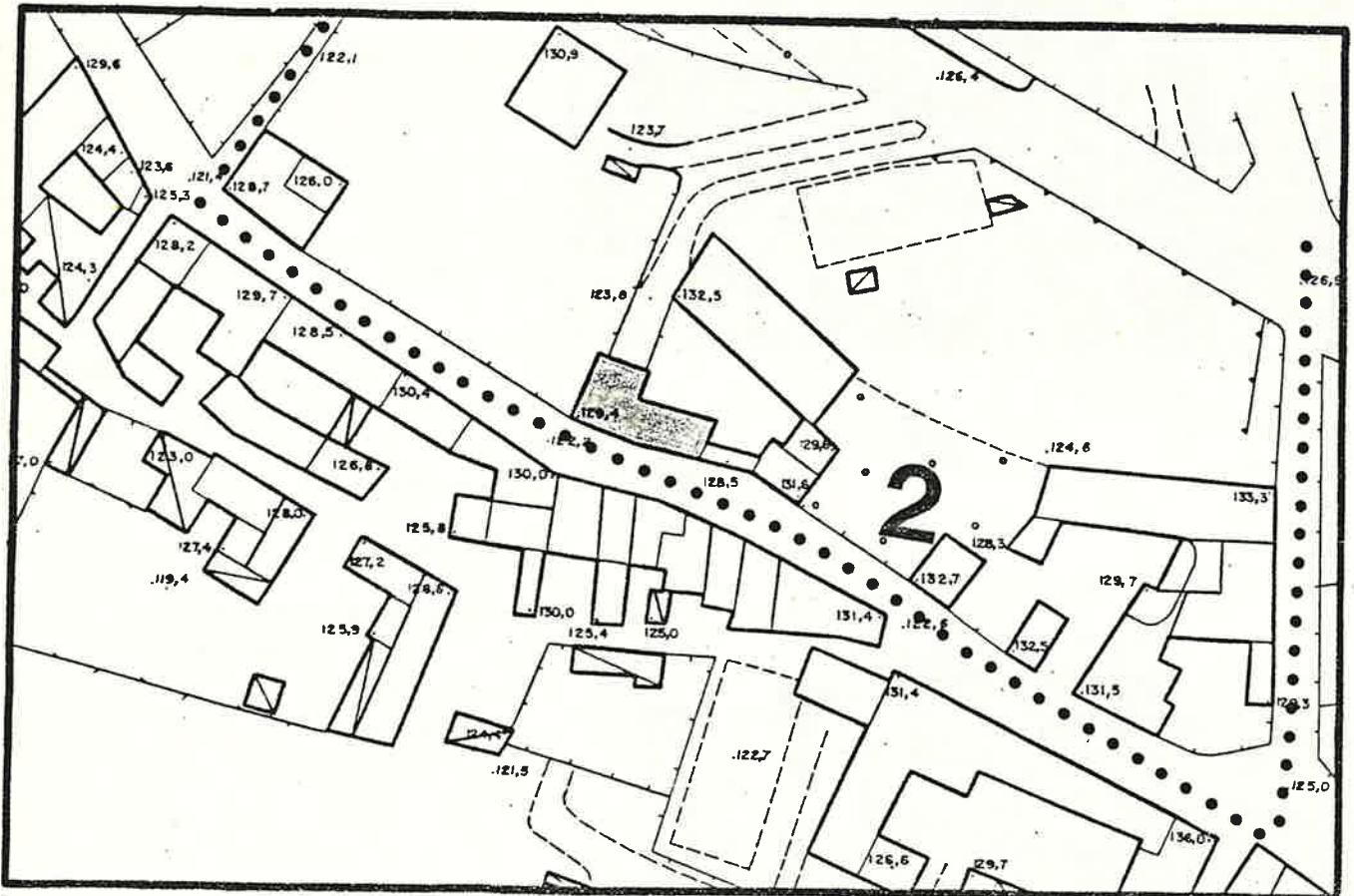
C. T. Sez. A F. 8° Mapp. 283

CATASTO

AEROFOTOGRAMMETRIA



SCALA 1: 1.000



SCALA 1: 1.000

1 DATI PARAMETRICI E FUNZIONALI

1.1	area fondiaria	mq.				
1.2	superficie coperta	mq.	1	1	8	
1.3	n. piani				2	
1.4	h in gronda	m.		7	0	
1.5	volume	mc.	8	2	6	
1.6	densità edilizia	mc./mq.				

2 APPROVVIGIONAMENTO

2.1	energia elettrica	si	no
		X	
2.2	gas		X
2.3	acqua	X	
2.4	pozzo		X

3 SMALTIMENTO

3.1	rete fognaria	si	no
3.2	pozzo nero		
3.3	dispersione		
3.4	fossa biologica		

4 PRESENZA DELL' IMPIANTO AL CATASTO

4.1	18	si	no
4.2	18	X	
4.3	19	X	

5 VINCOLI

5.1	esistenti L. 1089/39	
5.2	" L. 1497/39	
5.3	" L. 765/67	
5.4	di progetto	

6 INTERVENTI SUCCESSIVI

6.1	ristrutturazioni	si	no
		X	
6.2	restauri		X

7 PROPRIETÀ

7.1	ente pubblico	
7.2	ente religioso	
7.3	società immobiliari	
7.4	condominio	
7.5	personale	X
7.6	altro	

8 DESTINAZIONE D'USO PREVALENTE

8.1	originaria	Residenza	
8.2	attuale	Residenza + Bar	
	compatibile		
	non compatibile		

9 DESTINAZIONE D'USO

9.1	residenza	PT	P1	AP
			X	
9.2	artigianato			
9.3	industria			
9.4	commercio			
9.5	uffici			
9.6	esercizi pubblici	X		
9.7	enti - associazioni			
9.8	magazzini			
9.9	uso pubblico			
9.10	altro uso			

10 DESTINAZIONE SUPERFICI SCOPERTE

10.1	cortili	X	
10.2	giardini		
10.3	parcheggi		
10.4	altro		
			mq.

11 STATO DI CONSERVAZIONE

11.1	strutture orizzontali	A	B	C	D
		X			
11.2	strutture verticali	X			
11.3	coperture	X			
11.4	gronde - pluviali	X			
11.5	intonaci	X			
11.6	serramenti	X			
11.7	altro				

12 SPAZI COMUNI COPERTI

12.1	atri e corridoi	A	B	C	D
12.2	scale				

13 UTILIZZO ABITAZIONI



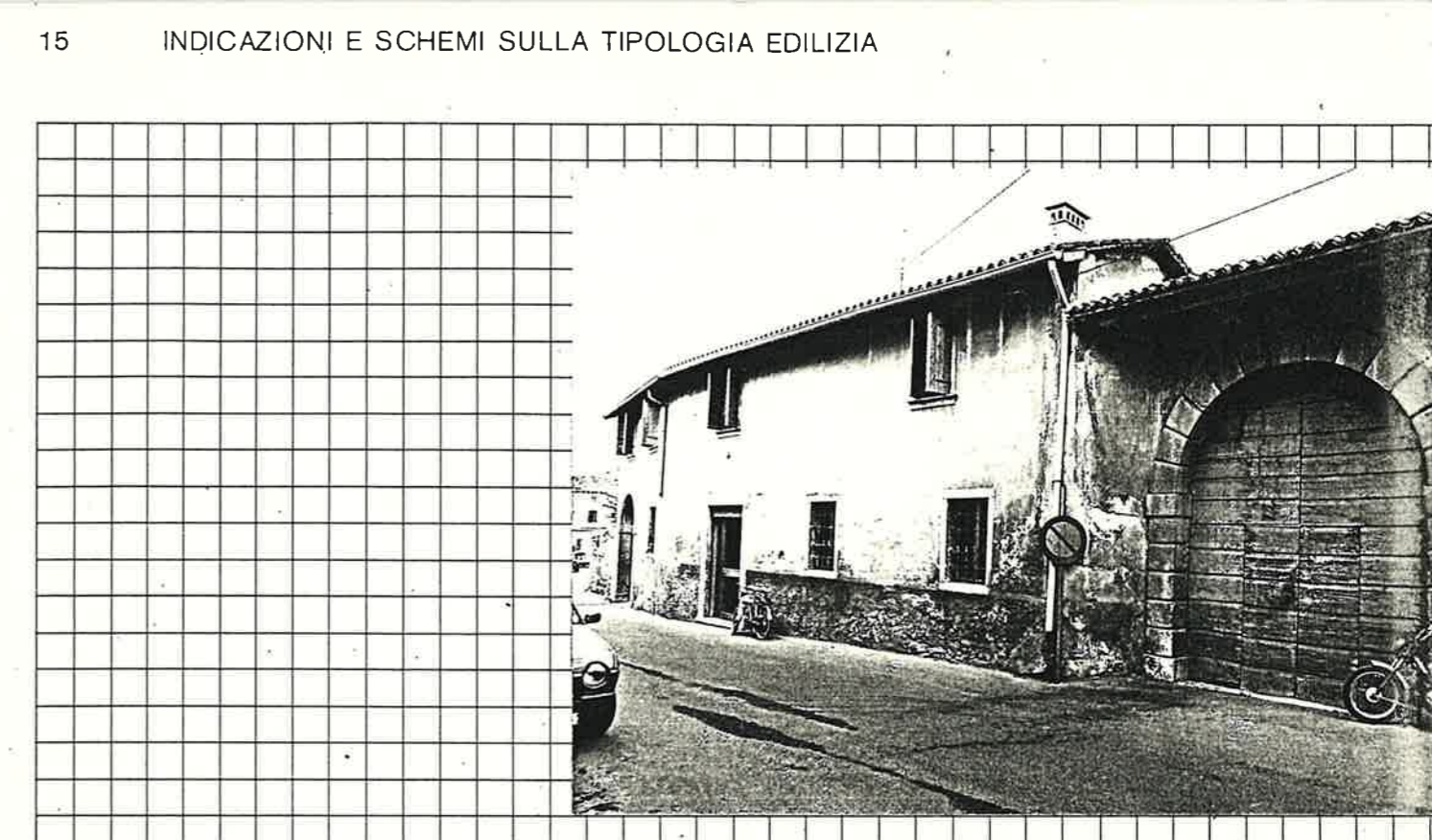
13.1	piano terra	1	
13.2	piano primo	X	
13.3	piano secondo		
13.4	piano terzo		
13.5	altri piani		
		occ.	non occ.
		sup.	

14 UTILIZZI DIVERSI

14.1	industriale	addetti	calpestio	n.p.
14.2	artigianale			
14.3	commerciale			

15 ALLEGATI

15.1	doc. ARCHIVIO DI STATO	
15.2	" " COMUNALE	
15.3	" fotografica	
15.4	scheda socio - economica	
15.5	scheda tipologica	
15.6	altro	



A = BUONO B = MEDIOCRE C = CATTIVO D = PESSIMO

Quartiere **FRAZ. di DONEGLIARA**

SCHEDA EDILIZIA N. 27

Isolato N. 2

N. C. E. U. Partita

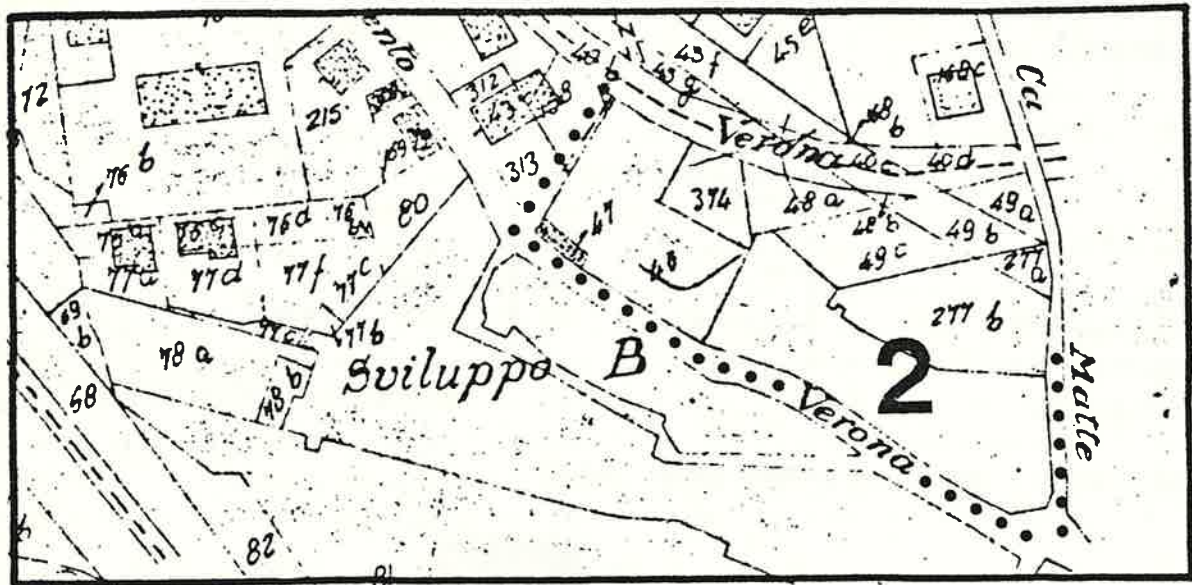
Via **BRENNERO - non ha n. civico -**

Mappale

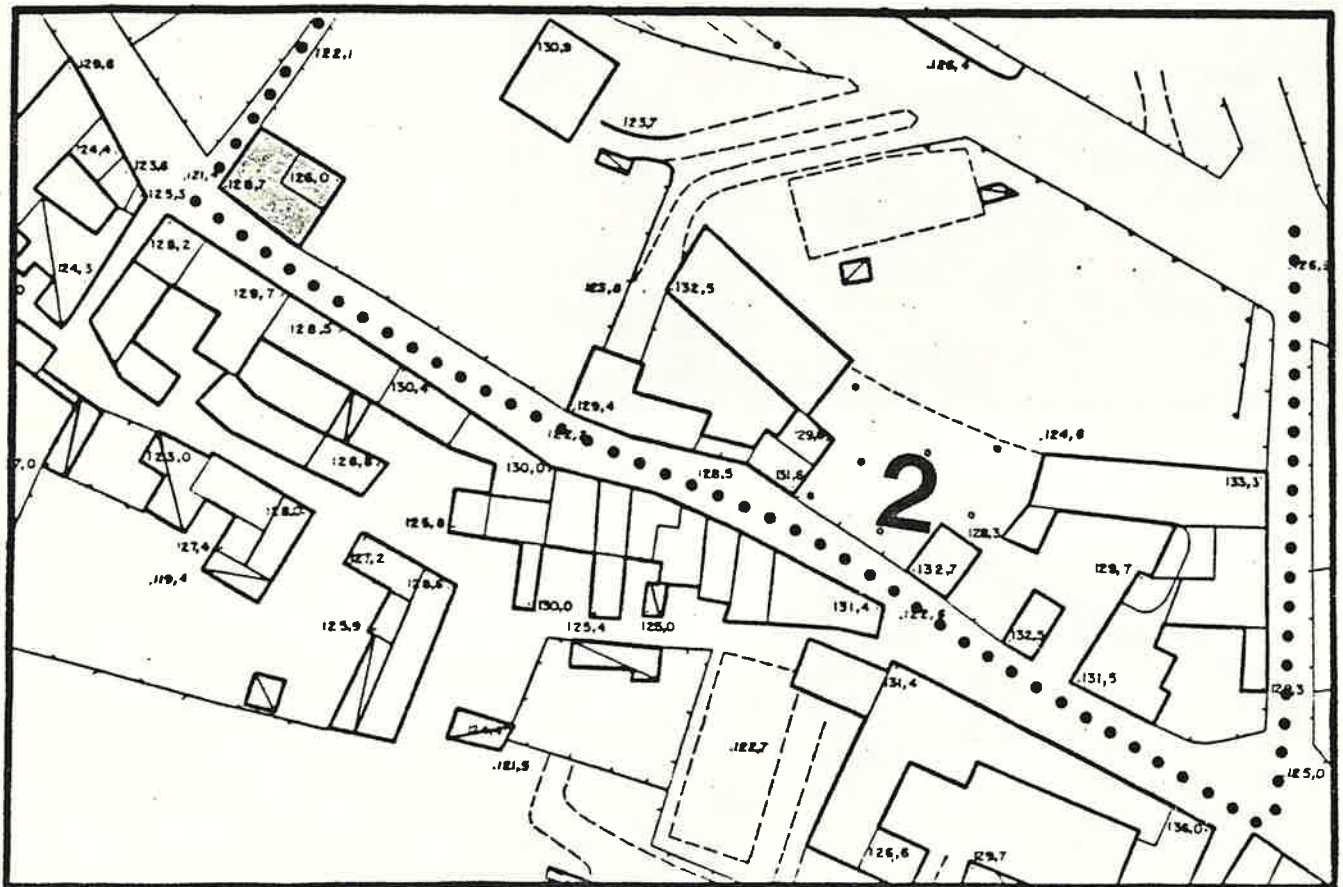
C. T. Sez. **A** F **8** Mapp. **47**

CATASTO

AEROFOTOGRAMMETRIA



SCALA 1: 2.000



SCALA 1: 1.000

1 DATI PARAMETRICI E FUNZIONALI

1.1	area fondiaria	mq.				
1.2	superficie coperta	mq.	130			
1.3	n. piani		2			
1.4	h in gronda	m.	7,00			
1.5	volume	mc.	910			
1.6	densità edilizia	mc./mq.				

2 APPROVVIGIONAMENTO

2.1	energia elettrica	si	no
2.2	gas	<input checked="" type="checkbox"/>	<input checked="" type="checkbox"/>
2.3	acqua	<input checked="" type="checkbox"/>	<input type="checkbox"/>
2.4	pozzo	<input type="checkbox"/>	<input checked="" type="checkbox"/>

3 SMALTIMENTO

3.1	rete fognaria	si	no
3.2	pozzo nero	<input type="checkbox"/>	<input type="checkbox"/>
3.3	dispersione	<input type="checkbox"/>	<input type="checkbox"/>
3.4	fossa biologica	<input type="checkbox"/>	<input type="checkbox"/>

4 PRESENZA DELL'IMPIANTO AL CATASTO

4.1	18	si	no
4.2	18	<input type="checkbox"/>	<input checked="" type="checkbox"/>
4.3	19	<input checked="" type="checkbox"/>	<input type="checkbox"/>

5 VINCOLI

5.1	esistenti L. 1089/39	<input type="checkbox"/>
5.2	" L. 1497/39	<input type="checkbox"/>
5.3	" L. 765/67	<input type="checkbox"/>
5.4	di progetto	<input type="checkbox"/>

6 INTERVENTI SUCCESSIVI

6.1	ristrutturazioni	si	no
6.2	restauri	<input checked="" type="checkbox"/>	<input checked="" type="checkbox"/>

7 PROPRIETÀ

7.1	ente pubblico	<input type="checkbox"/>
7.2	ente religioso	<input type="checkbox"/>
7.3	società immobiliari	<input type="checkbox"/>
7.4	condominio	<input type="checkbox"/>
7.5	personale	<input checked="" type="checkbox"/>
7.6	altro	<input type="checkbox"/>

8 DESTINAZIONE D'USO PREVALENTE

8.1	originaria	Residenza
8.2	attuale	Residenza
	compatibile	<input type="checkbox"/>
	non compatibile	<input type="checkbox"/>

9 DESTINAZIONE D'USO

9.1	residenza	PT	P1	AP
9.2	artigianato	<input checked="" type="checkbox"/>	<input checked="" type="checkbox"/>	<input type="checkbox"/>
9.3	industria	<input type="checkbox"/>	<input type="checkbox"/>	<input type="checkbox"/>
9.4	commercio	<input type="checkbox"/>	<input type="checkbox"/>	<input type="checkbox"/>
9.5	uffici	<input type="checkbox"/>	<input type="checkbox"/>	<input type="checkbox"/>
9.6	esercizi pubblici	<input type="checkbox"/>	<input type="checkbox"/>	<input type="checkbox"/>
9.7	enti - associazioni	<input type="checkbox"/>	<input type="checkbox"/>	<input type="checkbox"/>
9.8	magazzini	<input type="checkbox"/>	<input type="checkbox"/>	<input type="checkbox"/>
9.9	uso pubblico	<input type="checkbox"/>	<input type="checkbox"/>	<input type="checkbox"/>
9.10	altro uso	<input type="checkbox"/>	<input type="checkbox"/>	<input type="checkbox"/>

10 DESTINAZIONE SUPERFICI SCOPERTE

10.1	cortili	<input type="checkbox"/>
10.2	giardini	<input type="checkbox"/>
10.3	parcheggi	<input type="checkbox"/>
10.4	altro vigneto	<input checked="" type="checkbox"/>

11 STATO DI CONSERVAZIONE

11.1	strutture orizzontali	A	B	C	D
11.2	strutture verticali	<input checked="" type="checkbox"/>	<input type="checkbox"/>	<input type="checkbox"/>	<input type="checkbox"/>
11.3	coperture	<input checked="" type="checkbox"/>	<input type="checkbox"/>	<input type="checkbox"/>	<input type="checkbox"/>
11.4	gronde - pluviali	<input checked="" type="checkbox"/>	<input type="checkbox"/>	<input type="checkbox"/>	<input type="checkbox"/>
11.5	intonaci	<input checked="" type="checkbox"/>	<input type="checkbox"/>	<input type="checkbox"/>	<input type="checkbox"/>
11.6	serramenti	<input checked="" type="checkbox"/>	<input type="checkbox"/>	<input type="checkbox"/>	<input type="checkbox"/>
11.7	altro	<input type="checkbox"/>	<input type="checkbox"/>	<input type="checkbox"/>	<input type="checkbox"/>

12 SPAZI COMUNI COPERTI

12.1	atri e corridoi	A	B	C	D
12.2	scale	<input type="checkbox"/>	<input type="checkbox"/>	<input type="checkbox"/>	<input type="checkbox"/>

13 UTILIZZO ABITAZIONI n


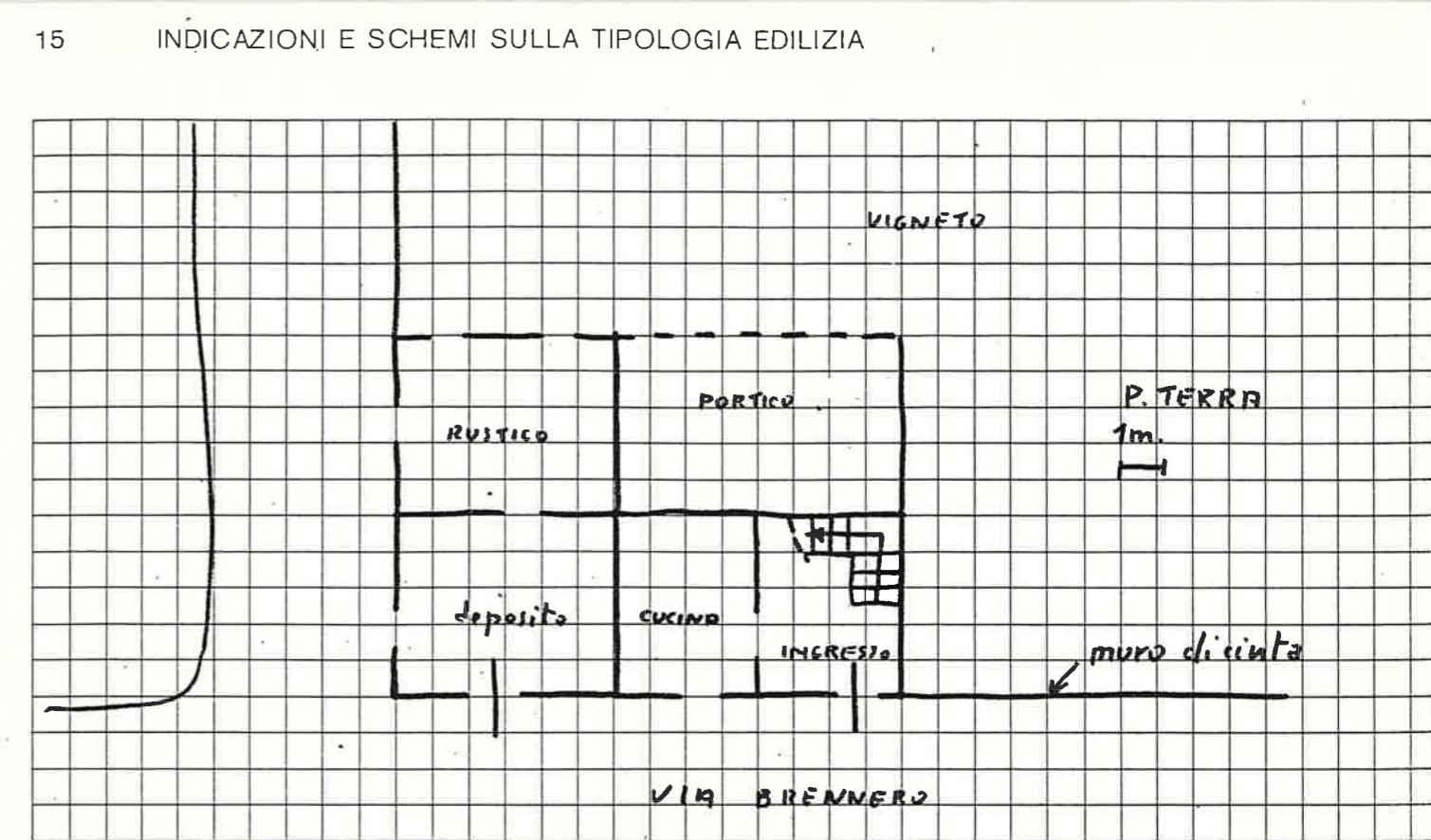
13.1	piano terra	1	
13.2	piano primo	<input checked="" type="checkbox"/>	<input type="checkbox"/>
13.3	piano secondo	<input checked="" type="checkbox"/>	<input type="checkbox"/>
13.4	piano terzo	<input type="checkbox"/>	<input type="checkbox"/>
13.5	altri piani	<input type="checkbox"/>	<input type="checkbox"/>

14 UTILIZZI DIVERSI

14.1	industriale	addetti	calpestio	n.p.
14.2	artigianale	<input type="checkbox"/>	<input type="checkbox"/>	<input type="checkbox"/>
14.3	commerciale	<input type="checkbox"/>	<input type="checkbox"/>	<input type="checkbox"/>

15 ALLEGATI

15.1	doc. ARCHIVIO DI STATO	<input type="checkbox"/>
15.2	" " COMUNALE	<input type="checkbox"/>
15.3	" fotografica	<input type="checkbox"/>
15.4	scheda socio - economica	<input type="checkbox"/>
15.5	scheda tipologica	<input type="checkbox"/>
15.6	altro	<input type="checkbox"/>



A = BUONO B = MEDIOCRE C = CATTIVO D = PESSIMO

Quartiere Frazione Domegliara

SCHEDA EDILIZIA N. 28

isolato N. 3

N. C. E. U. Partita

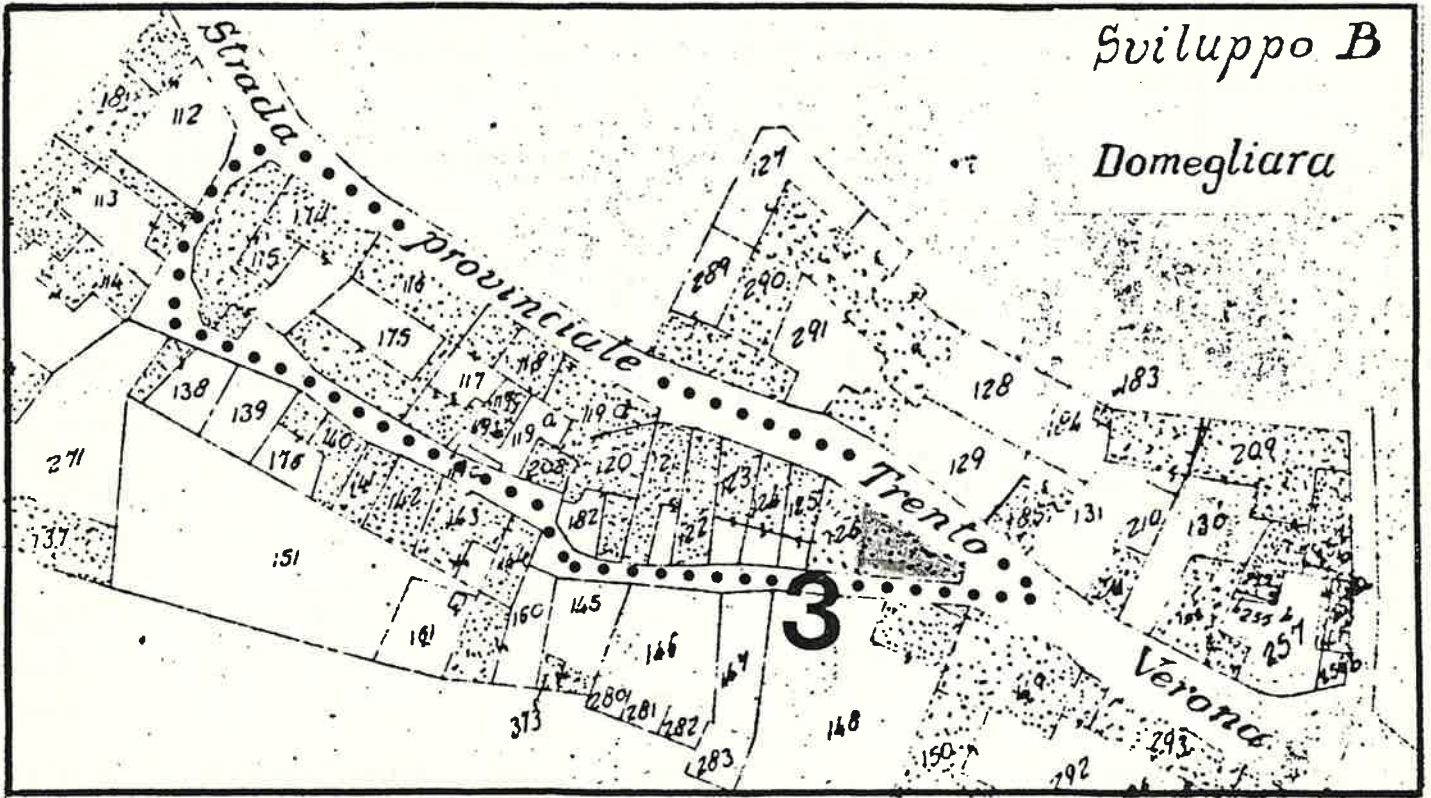
Via Brennero N. 13

Mappale

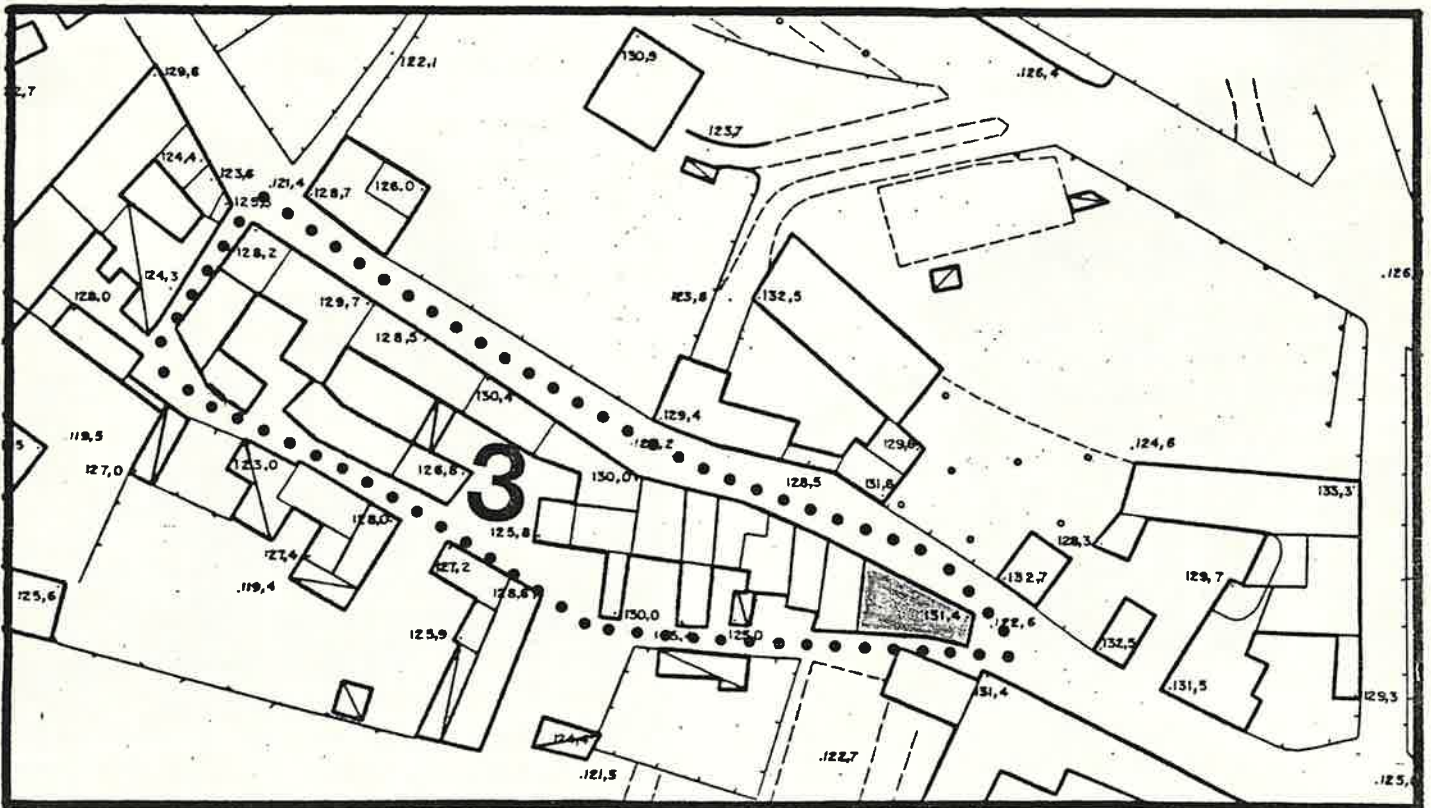
C. T. Sez. A F. 8° Mapp. 126 parte

CATASTO

AEROFOTOGRAMMETRIA



SCALA 1: 1.000



SCALA 1: 1.000

1 DATI PARAMETRICI E FUNZIONALI

1.1	area fondiaria	mq.				
1.2	superficie coperta	mq.	91	0		
1.3	n. piani		2	5		
1.4	h in gronda	m.	9	0		
1.5	volume	mc.	819	0		
1.6	densità edilizia	mc./mq.				

2 APPROVVIGIONAMENTO

2.1	energia elettrica	si	no
2.2	gas	<input checked="" type="checkbox"/>	<input checked="" type="checkbox"/>
2.3	acqua	<input checked="" type="checkbox"/>	<input type="checkbox"/>
2.4	pozzo	<input type="checkbox"/>	<input checked="" type="checkbox"/>

3 SMALTIMENTO

3.1	rete fognaria	si	no
3.2	pozzo nero	<input type="checkbox"/>	<input type="checkbox"/>
3.3	dispersione	<input type="checkbox"/>	<input type="checkbox"/>
3.4	fossa biologica	<input type="checkbox"/>	<input type="checkbox"/>

4 PRESENZA DELL'IMPIANTO AL CATASTO

4.1	18	si	no
4.2	18	<input type="checkbox"/>	<input checked="" type="checkbox"/>
4.3	19	<input checked="" type="checkbox"/>	<input type="checkbox"/>

5 VINCOLI

5.1	esistenti L. 1089/39	<input type="checkbox"/>
5.2	" L. 1497/39	<input type="checkbox"/>
5.3	" L. 765/67	<input type="checkbox"/>
5.4	di progetto	<input type="checkbox"/>

6 INTERVENTI SUCCESSIVI

6.1	ristrutturazioni	si	no
6.2	restauri	<input type="checkbox"/>	<input checked="" type="checkbox"/>

7 PROPRIETÀ

7.1	ente pubblico	<input type="checkbox"/>
7.2	ente religioso	<input type="checkbox"/>
7.3	società immobiliari	<input type="checkbox"/>
7.4	condominio	<input type="checkbox"/>
7.5	personale	<input checked="" type="checkbox"/>
7.6	altro	<input type="checkbox"/>

8 DESTINAZIONE D'USO PREVALENTE

8.1	originaria	Residenza
8.2	attuale	Residenza
	compatibile	<input type="checkbox"/>
	non compatibile	<input type="checkbox"/>

9 DESTINAZIONE D'USO

9.1	residenza	PT	P1	AP
9.2	artigianato	<input checked="" type="checkbox"/>	<input checked="" type="checkbox"/>	<input type="checkbox"/>
9.3	industria	<input type="checkbox"/>	<input type="checkbox"/>	<input type="checkbox"/>
9.4	commercio	<input type="checkbox"/>	<input type="checkbox"/>	<input type="checkbox"/>
9.5	uffici	<input type="checkbox"/>	<input type="checkbox"/>	<input type="checkbox"/>
9.6	esercizi pubblici	<input type="checkbox"/>	<input type="checkbox"/>	<input type="checkbox"/>
9.7	enti - associazioni	<input type="checkbox"/>	<input type="checkbox"/>	<input type="checkbox"/>
9.8	magazzini	<input type="checkbox"/>	<input type="checkbox"/>	<input type="checkbox"/>
9.9	uso pubblico	<input type="checkbox"/>	<input type="checkbox"/>	<input type="checkbox"/>
9.10	altro uso	<input type="checkbox"/>	<input type="checkbox"/>	<input type="checkbox"/>

10 DESTINAZIONE SUPERFICI SCOPERTE

10.1	cortili	<input type="checkbox"/>
10.2	giardini	<input type="checkbox"/>
10.3	parcheggi	<input type="checkbox"/>
10.4	altro	<input type="checkbox"/>

11 STATO DI CONSERVAZIONE

11.1	strutture orizzontali	A	B	C	D
11.2	strutture verticali	<input checked="" type="checkbox"/>	<input type="checkbox"/>	<input type="checkbox"/>	<input type="checkbox"/>
11.3	coperture	<input checked="" type="checkbox"/>	<input type="checkbox"/>	<input type="checkbox"/>	<input type="checkbox"/>
11.4	gronde - pluviali	<input checked="" type="checkbox"/>	<input type="checkbox"/>	<input type="checkbox"/>	<input type="checkbox"/>
11.5	intonaci	<input checked="" type="checkbox"/>	<input type="checkbox"/>	<input type="checkbox"/>	<input type="checkbox"/>
11.6	serramenti	<input checked="" type="checkbox"/>	<input type="checkbox"/>	<input type="checkbox"/>	<input type="checkbox"/>
11.7	altro	<input type="checkbox"/>	<input type="checkbox"/>	<input type="checkbox"/>	<input type="checkbox"/>

12 SPAZI COMUNI COPERTI

12.1	atri e corridoi	A	B	C	D
12.2	scale	<input type="checkbox"/>	<input type="checkbox"/>	<input type="checkbox"/>	<input type="checkbox"/>

13 UTILIZZO ABITAZIONI

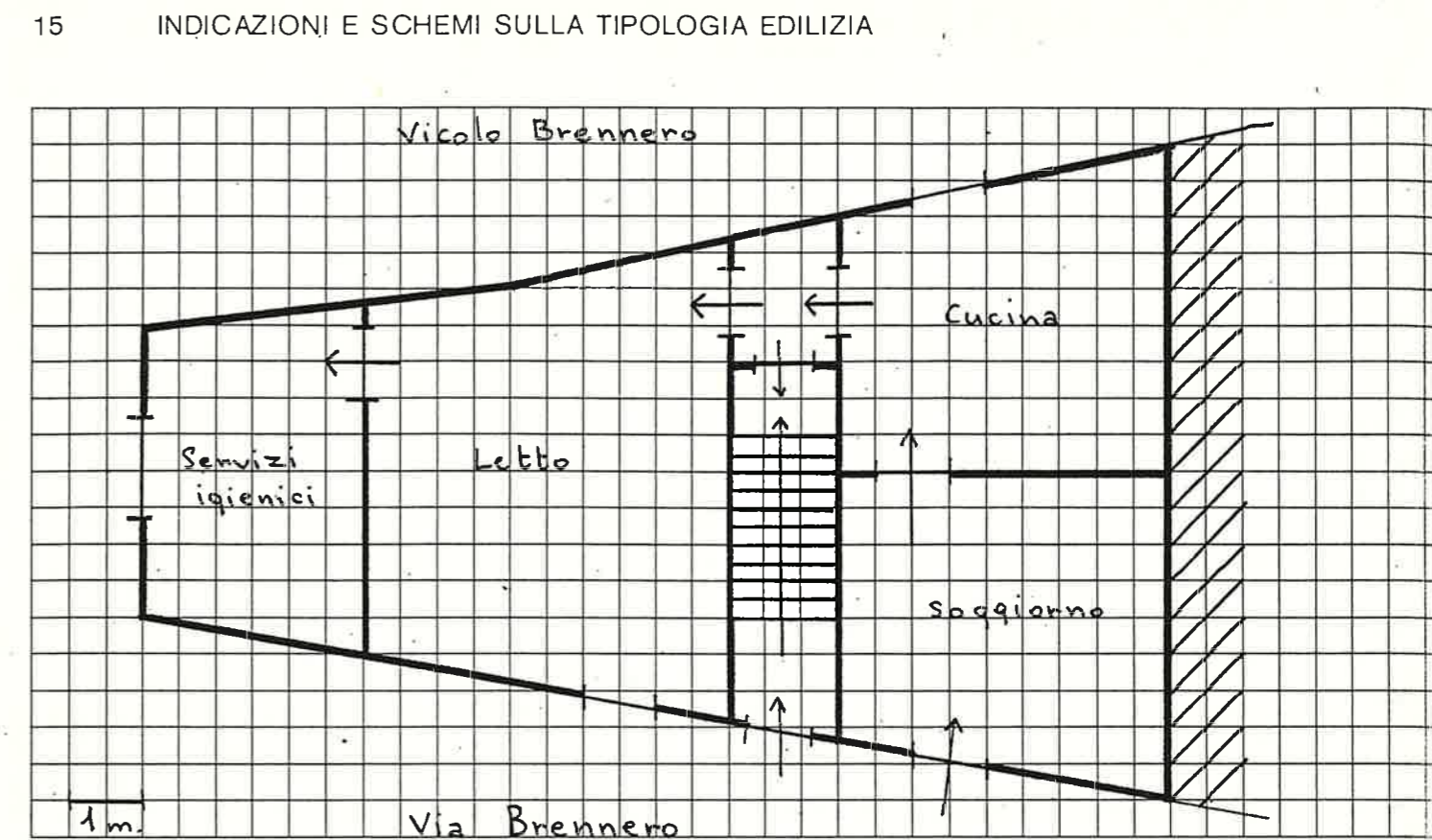
13.1	piano terra	2	
13.2	piano primo	<input checked="" type="checkbox"/>	<input type="checkbox"/>
13.3	piano secondo	<input checked="" type="checkbox"/>	<input type="checkbox"/>
13.4	piano terzo	<input type="checkbox"/>	<input type="checkbox"/>
13.5	altri piani	<input type="checkbox"/>	<input type="checkbox"/>

14 UTILIZZI DIVERSI

14.1	industriale	addetti	calpestio	n.p.
14.2	artigianale	<input type="checkbox"/>	<input type="checkbox"/>	<input type="checkbox"/>
14.3	commerciale	<input type="checkbox"/>	<input type="checkbox"/>	<input type="checkbox"/>

15 ALLEGATI

15.1	doc. ARCHIVIO DI STATO	<input type="checkbox"/>
15.2	" " COMUNALE	<input type="checkbox"/>
15.3	" fotografica	<input type="checkbox"/>
15.4	scheda socio - economica	<input type="checkbox"/>
15.5	scheda tipologica	<input type="checkbox"/>
15.6	altro	<input type="checkbox"/>



A = BUONO B = MEDIOCRE C = CATTIVO D = PESSIMO

Quartiere Frazione Domegliara

SCHEDA EDILIZIA N. 29

solato N. 3

N.C.E.U. Partita

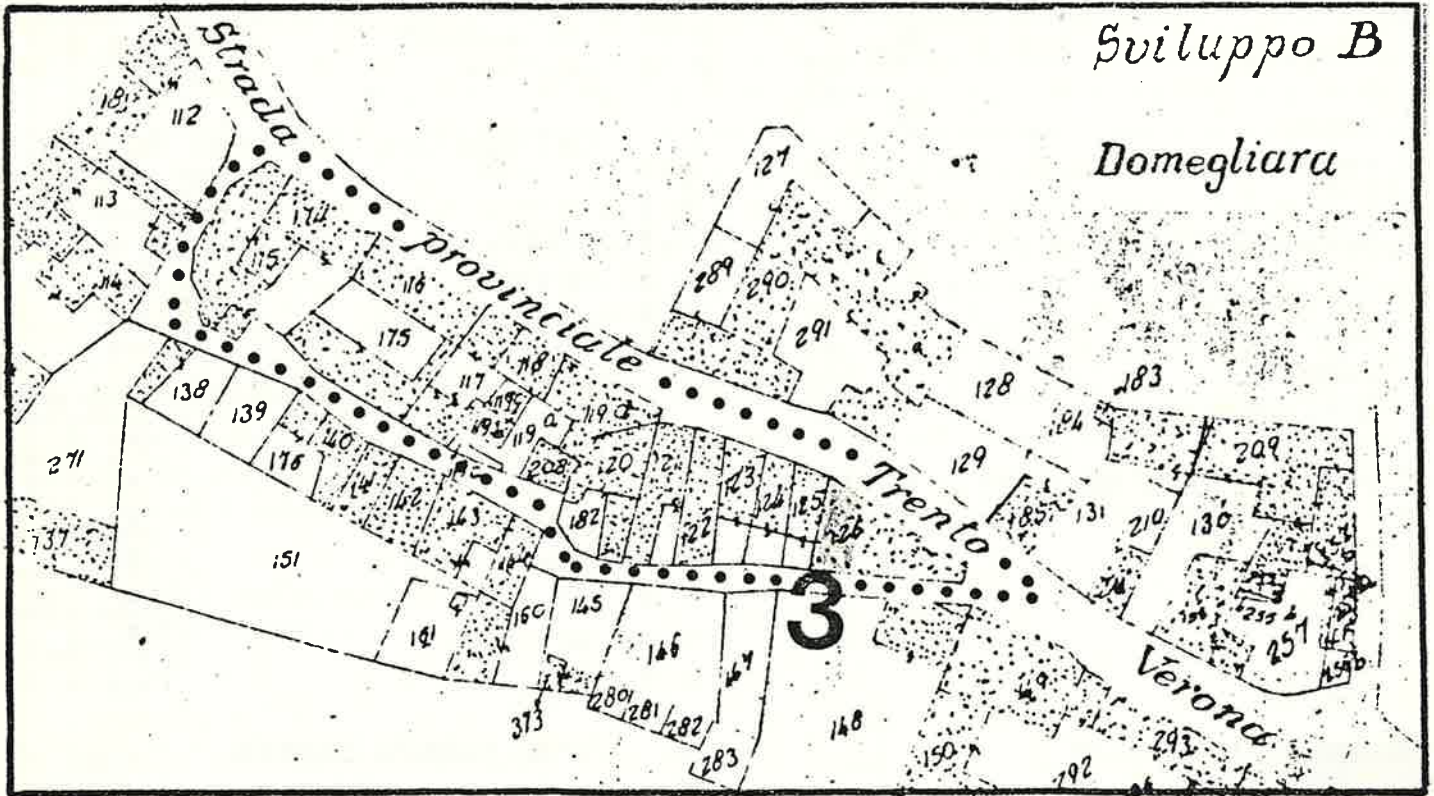
ia Brennero n. 17

Mappale

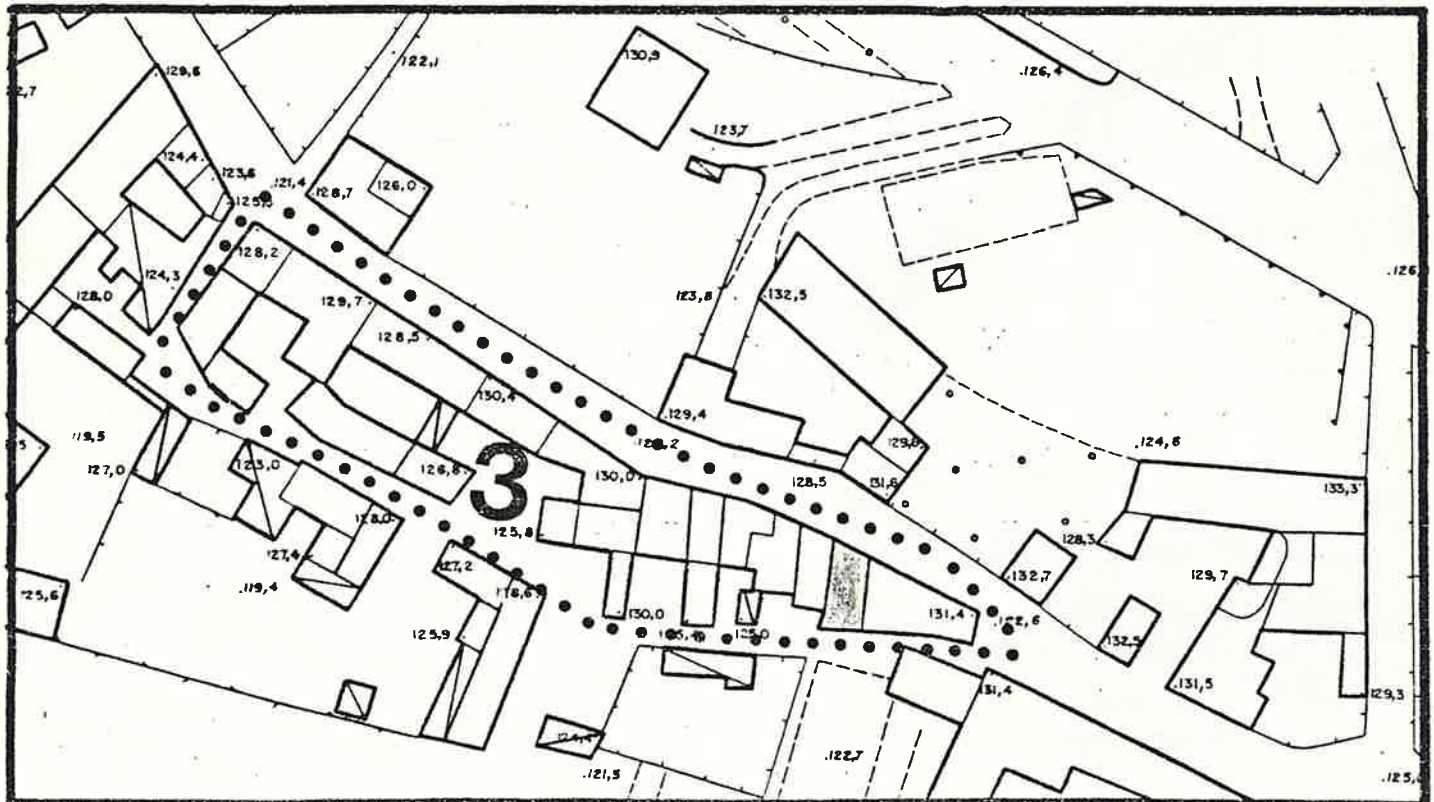
C.T. Sez. A F. 8° Mapp. 126 parte

CATASTO

AEROFOTOGRAMMETRIA



SCALA 1: 1.000



SCALA 1: 1.000

1 DATI PARAMETRICI E FUNZIONALI

1.1	area fondiaria	mq.			
1.2	superficie coperta	mq.	6	0	0
1.3	n. piani				3
1.4	h in gronda	m.		9	0
1.5	volume	mc.	5	4	0
1.6	densità edilizia	mc./mq.			

2 APPROVVIGIONAMENTO

2.1	energia elettrica	si	no
2.2	gas	<input checked="" type="checkbox"/>	<input checked="" type="checkbox"/>
2.3	acqua	<input checked="" type="checkbox"/>	<input checked="" type="checkbox"/>
2.4	pozzo	<input type="checkbox"/>	<input checked="" type="checkbox"/>

3 SMALTIMENTO

3.1	rete fognaria	si	no
3.2	pozzo nero	<input type="checkbox"/>	<input type="checkbox"/>
3.3	dispersione	<input type="checkbox"/>	<input type="checkbox"/>
3.4	fossa biologica	<input type="checkbox"/>	<input type="checkbox"/>

4 PRESENZA DELL'IMPIANTO AL CATASTO

4.1	18	si	no
4.2	18	<input type="checkbox"/>	<input checked="" type="checkbox"/>
4.3	19	<input checked="" type="checkbox"/>	<input type="checkbox"/>

5 VINCOLI

5.1	esistenti L. 1089/39	<input type="checkbox"/>
5.2	" L. 1497/39	<input type="checkbox"/>
5.3	" L. 765/67	<input type="checkbox"/>
5.4	di progetto	<input type="checkbox"/>

6 INTERVENTI SUCCESSIVI

6.1	ristrutturazioni	si	no
6.2	restauri	<input checked="" type="checkbox"/>	<input checked="" type="checkbox"/>

7 PROPRIETÀ

7.1	ente pubblico	<input type="checkbox"/>
7.2	ente religioso	<input type="checkbox"/>
7.3	società immobiliari	<input type="checkbox"/>
7.4	condominio	<input type="checkbox"/>
7.5	personale	<input checked="" type="checkbox"/>
7.6	altro	<input type="checkbox"/>

8 DESTINAZIONE D'USO PREVALENTE

8.1	originaria	Residenza
8.2	attuale	Residenza + Negozio
	compatibile	futuro
	non compatibile	<input type="checkbox"/>

9 DESTINAZIONE D'USO

	PT	P1	AP
9.1	<input type="checkbox"/>	<input checked="" type="checkbox"/>	<input checked="" type="checkbox"/>
9.2	<input type="checkbox"/>	<input type="checkbox"/>	<input type="checkbox"/>
9.3	<input type="checkbox"/>	<input type="checkbox"/>	<input type="checkbox"/>
9.4	<input checked="" type="checkbox"/>	<input type="checkbox"/>	<input type="checkbox"/>
9.5	<input type="checkbox"/>	<input type="checkbox"/>	<input type="checkbox"/>
9.6	<input type="checkbox"/>	<input type="checkbox"/>	<input type="checkbox"/>
9.7	<input type="checkbox"/>	<input type="checkbox"/>	<input type="checkbox"/>
9.8	<input type="checkbox"/>	<input type="checkbox"/>	<input type="checkbox"/>
9.9	<input type="checkbox"/>	<input type="checkbox"/>	<input type="checkbox"/>
9.10	<input type="checkbox"/>	<input type="checkbox"/>	<input type="checkbox"/>

10 DESTINAZIONE SUPERFICI SCOPERTE

10.1	cortili	<input checked="" type="checkbox"/>	<input type="checkbox"/>
10.2	giardini	<input type="checkbox"/>	<input type="checkbox"/>
10.3	parcheggi	<input type="checkbox"/>	<input type="checkbox"/>
10.4	altro	<input type="checkbox"/>	<input type="checkbox"/>

11 STATO DI CONSERVAZIONE

	A	B	C	D
11.1	<input checked="" type="checkbox"/>	<input type="checkbox"/>	<input type="checkbox"/>	<input type="checkbox"/>
11.2	<input checked="" type="checkbox"/>	<input type="checkbox"/>	<input type="checkbox"/>	<input type="checkbox"/>
11.3	<input checked="" type="checkbox"/>	<input type="checkbox"/>	<input type="checkbox"/>	<input type="checkbox"/>
11.4	<input checked="" type="checkbox"/>	<input type="checkbox"/>	<input type="checkbox"/>	<input type="checkbox"/>
11.5	<input checked="" type="checkbox"/>	<input type="checkbox"/>	<input type="checkbox"/>	<input type="checkbox"/>
11.6	<input checked="" type="checkbox"/>	<input type="checkbox"/>	<input type="checkbox"/>	<input type="checkbox"/>
11.7	<input type="checkbox"/>	<input type="checkbox"/>	<input type="checkbox"/>	<input type="checkbox"/>

12 SPAZI COMUNI COPERTI

	A	B	C	D
12.1	<input type="checkbox"/>	<input type="checkbox"/>	<input type="checkbox"/>	<input type="checkbox"/>
12.2	<input type="checkbox"/>	<input type="checkbox"/>	<input type="checkbox"/>	<input type="checkbox"/>

13 UTILIZZO ABITAZIONI n

	occ.	non occ.
13.1	<input checked="" type="checkbox"/>	<input type="checkbox"/>
13.2	<input checked="" type="checkbox"/>	<input type="checkbox"/>
13.3	<input checked="" type="checkbox"/>	<input type="checkbox"/>
13.4	<input type="checkbox"/>	<input type="checkbox"/>
13.5	<input type="checkbox"/>	<input type="checkbox"/>


14 UTILIZZI DIVERSI

	addetti	calpestio		n.p.
14.1	<input type="checkbox"/>	<input type="checkbox"/>	<input type="checkbox"/>	<input type="checkbox"/>
14.2	<input type="checkbox"/>	<input type="checkbox"/>	<input type="checkbox"/>	<input type="checkbox"/>
14.3	<input checked="" type="checkbox"/>	40	<input checked="" type="checkbox"/>	<input type="checkbox"/>

15 ALLEGATI

15.1	doc. ARCHIVIO DI STATO	<input type="checkbox"/>
15.2	" " COMUNALE	<input type="checkbox"/>
15.3	" fotografica	<input type="checkbox"/>
15.4	scheda socio - economica	<input type="checkbox"/>
15.5	scheda tipologica	<input type="checkbox"/>
15.6	altro	<input type="checkbox"/>

15 INDICAZIONI E SCHEMI SULLA TIPOLOGIA EDILIZIA



16 DOCUMENTAZIONE FOTOGRAFICA



A = BUONO B = MEDIOCRE C = CATTIVO D = PESSIMO

Quartiere Frazione Domegliana

SCHEDA EDILIZIA N. 30

isolato N. 3

N. C. E. U. Partita

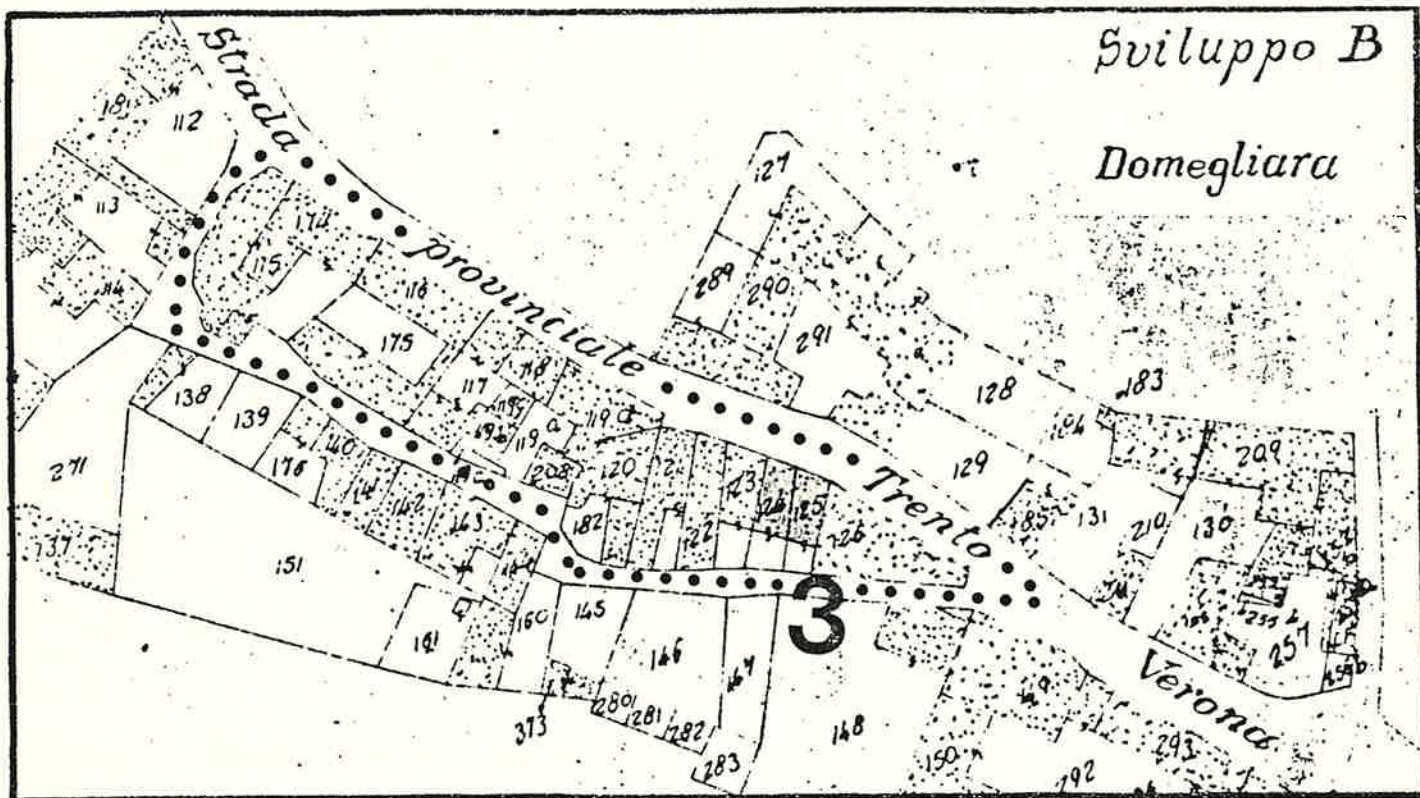
Via Brennero N. 19-21

Mappale

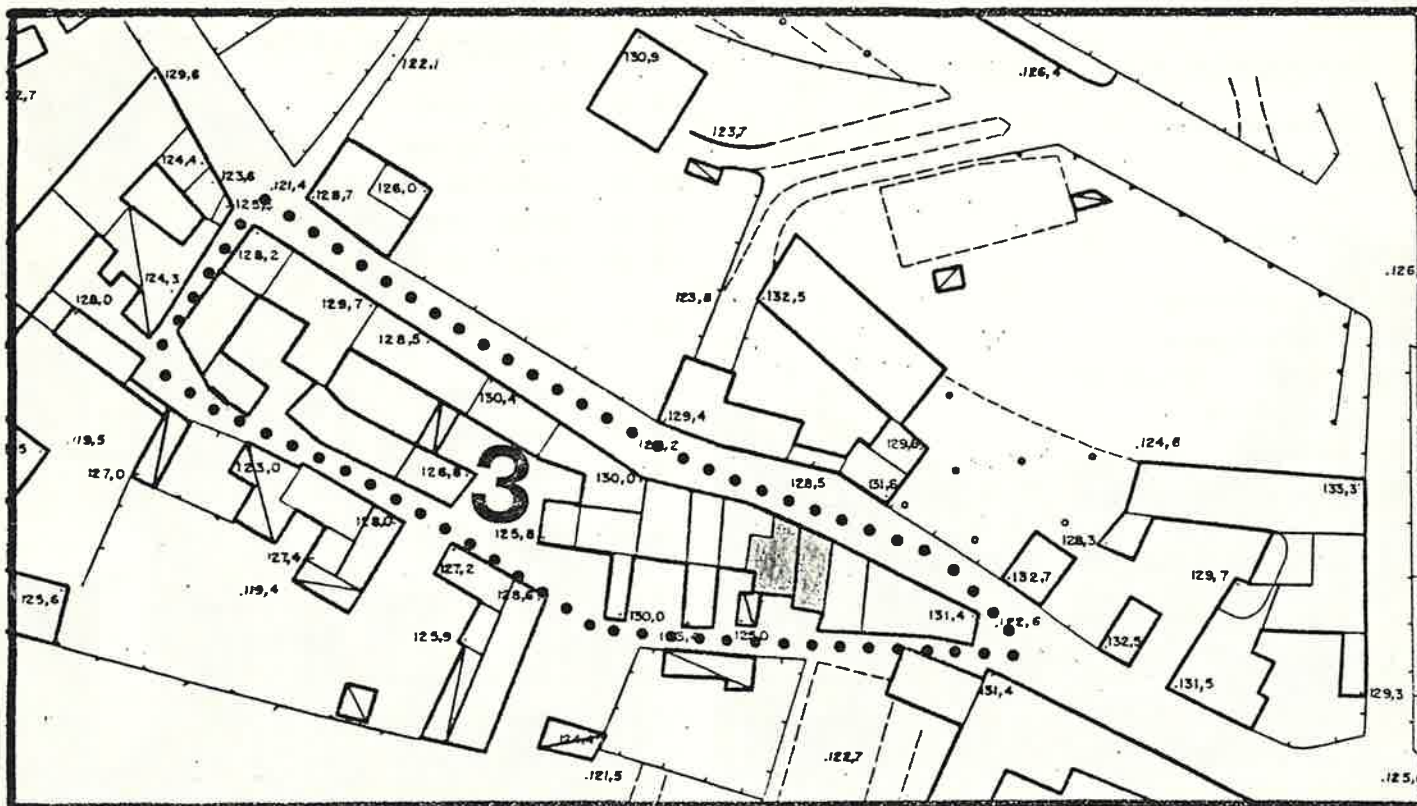
C. T. Sez. A F. 8° Mapp. 124-125

CATASTO

AEROFOTOGRAMMETRIA



SCALA 1: 1.000



SCALA 1: 1.000

Quartiere Fraz. di DOMEGLIARA

SCHEDA EDILIZIA N. 31-32

Isolato N. 3

N. C. E. U. Partita

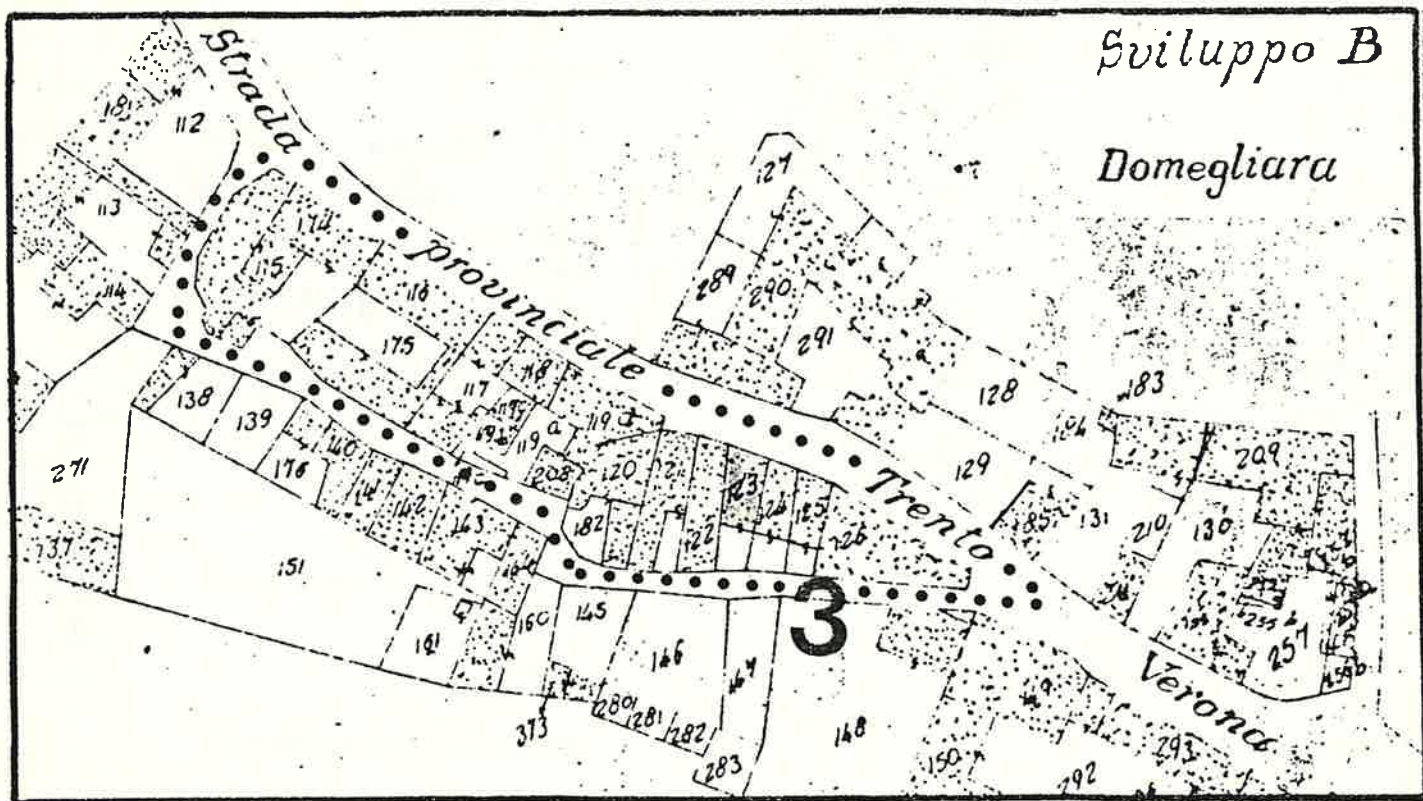
Via BRENNERO N. 23

Mappale

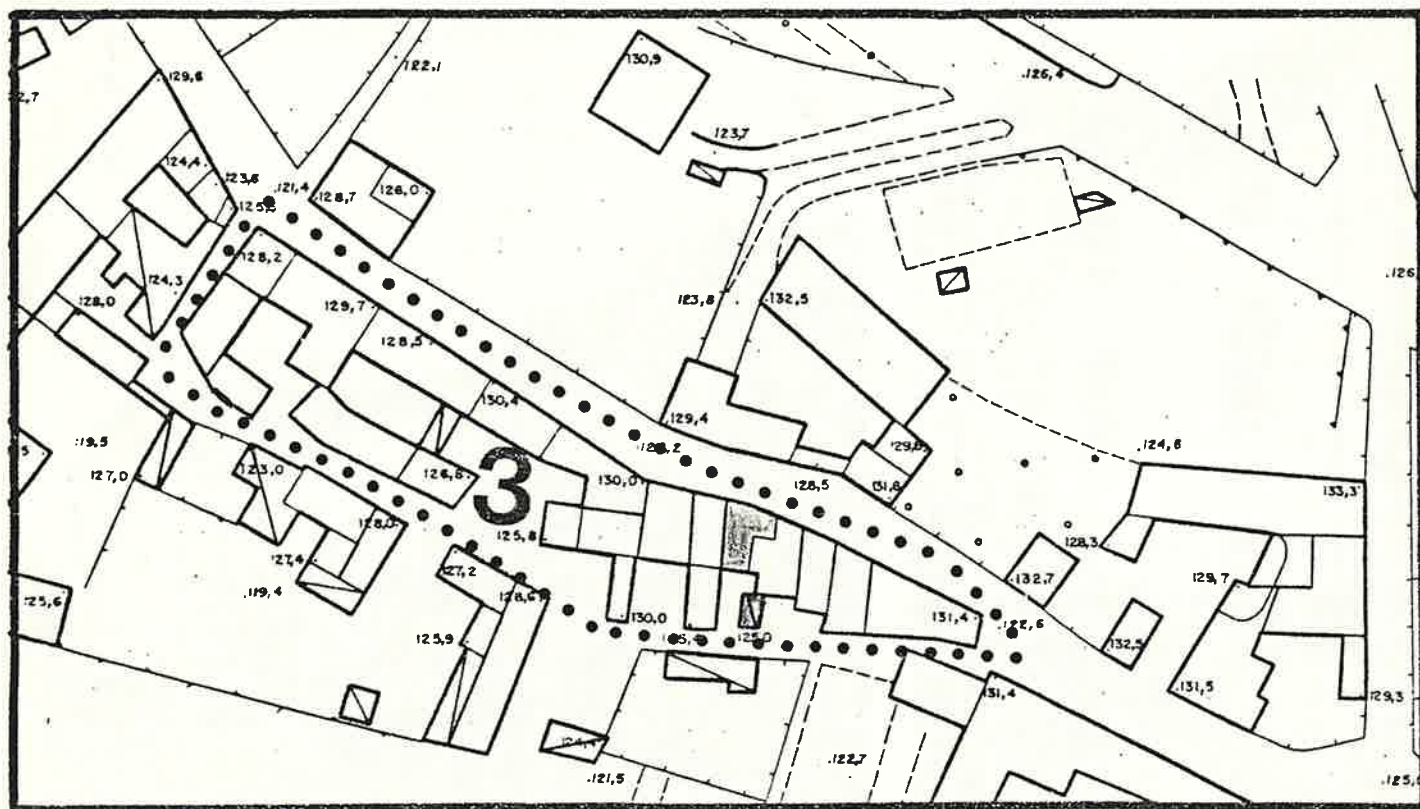
C. T. Sez. A F 8 Mapp. 123

CATASTO

AEROFOTOGRAMMETRIA



SCALA 1: 1.000



SCALA 1: 1.000

1 DATI PARAMETRICI E FUNZIONALI

1.1	area fondiaria	mq.				
1.2	superficie coperta	mq.		60		
1.3	n. piani		2+ soffitta			
1.4	h in gronda	m.	2,50			
1.5	volume	mc.	510			
1.6	densità edilizia	mc./mq.				

2 APPROVVIGIONAMENTO

2.1	energia elettrica	si	no
2.2	gas	<input checked="" type="checkbox"/>	<input checked="" type="checkbox"/>
2.3	acqua	<input checked="" type="checkbox"/>	<input checked="" type="checkbox"/>
2.4	pozzo	<input type="checkbox"/>	<input checked="" type="checkbox"/>

3 SMALTIMENTO

3.1	rete fognaria	si	no
3.2	pozzo nero	<input type="checkbox"/>	<input type="checkbox"/>
3.3	dispersione	<input type="checkbox"/>	<input type="checkbox"/>
3.4	fossa biologica	<input type="checkbox"/>	<input type="checkbox"/>

4 PRESENZA DELL' IMPIANTO AL CATASTO

4.1	18	si	no
4.2	18	<input checked="" type="checkbox"/>	<input type="checkbox"/>
4.3	19	<input checked="" type="checkbox"/>	<input type="checkbox"/>

5 VINCOLI

5.1	esistenti L. 1089/39	<input type="checkbox"/>
5.2	" L. 1497/39	<input type="checkbox"/>
5.3	" L. 765/67	<input type="checkbox"/>
5.4	di progetto	<input type="checkbox"/>

6 INTERVENTI SUCCESSIVI

6.1	ristrutturazioni	si	no
6.2	restauri	<input checked="" type="checkbox"/>	<input checked="" type="checkbox"/>

7 PROPRIETÀ

7.1	ente pubblico	<input type="checkbox"/>
7.2	ente religioso	<input type="checkbox"/>
7.3	società immobiliari	<input type="checkbox"/>
7.4	condominio	<input type="checkbox"/>
7.5	personale	<input checked="" type="checkbox"/>
7.6	altro	<input type="checkbox"/>

8 DESTINAZIONE D'USO PREVALENTE

8.1	originaria	Residenza con rustici
8.2	attuale	Residenza
	compatibile	<input type="checkbox"/>
	non compatibile	<input type="checkbox"/>

9 DESTINAZIONE D'USO

9.1	residenza	PT	P1	AP
9.2	artigianato	<input checked="" type="checkbox"/>	<input checked="" type="checkbox"/>	<input checked="" type="checkbox"/>
9.3	industria	<input type="checkbox"/>	<input type="checkbox"/>	<input type="checkbox"/>
9.4	commercio	<input type="checkbox"/>	<input type="checkbox"/>	<input type="checkbox"/>
9.5	uffici	<input type="checkbox"/>	<input type="checkbox"/>	<input type="checkbox"/>
9.6	esercizi pubblici	<input type="checkbox"/>	<input type="checkbox"/>	<input type="checkbox"/>
9.7	enti - associazioni	<input type="checkbox"/>	<input type="checkbox"/>	<input type="checkbox"/>
9.8	magazzini	<input type="checkbox"/>	<input type="checkbox"/>	<input type="checkbox"/>
9.9	uso pubblico	<input type="checkbox"/>	<input type="checkbox"/>	<input type="checkbox"/>
9.10	altro uso	<input type="checkbox"/>	<input type="checkbox"/>	<input type="checkbox"/>

10 DESTINAZIONE SUPERFICI SCOPERTE

10.1	cortili	interno	<input checked="" type="checkbox"/>	
10.2	giardini		<input type="checkbox"/>	
10.3	parcheggi		<input type="checkbox"/>	
10.4	altro	garage 1P.	<input checked="" type="checkbox"/>	

11 STATO DI CONSERVAZIONE

11.1	strutture orizzontali	A	B	C	D
11.2	strutture verticali	<input checked="" type="checkbox"/>	<input type="checkbox"/>	<input type="checkbox"/>	<input type="checkbox"/>
11.3	coperture	<input checked="" type="checkbox"/>	<input type="checkbox"/>	<input type="checkbox"/>	<input type="checkbox"/>
11.4	gronde - pluviali	<input checked="" type="checkbox"/>	<input type="checkbox"/>	<input type="checkbox"/>	<input type="checkbox"/>
11.5	intonaci	<input checked="" type="checkbox"/>	<input type="checkbox"/>	<input type="checkbox"/>	<input type="checkbox"/>
11.6	serramenti	<input checked="" type="checkbox"/>	<input type="checkbox"/>	<input type="checkbox"/>	<input type="checkbox"/>
11.7	altro	<input type="checkbox"/>	<input type="checkbox"/>	<input type="checkbox"/>	<input type="checkbox"/>

12 SPAZI COMUNI COPERTI

12.1	atri e corridoi	A	B	C	D
12.2	scale	<input type="checkbox"/>	<input type="checkbox"/>	<input type="checkbox"/>	<input type="checkbox"/>

13 UTILIZZO ABITAZIONI n

13.1	piano terra	1	<input checked="" type="checkbox"/>	<input type="checkbox"/>
13.2	piano primo	<input checked="" type="checkbox"/>	<input type="checkbox"/>	<input type="checkbox"/>
13.3	piano secondo	<input checked="" type="checkbox"/>	<input type="checkbox"/>	<input type="checkbox"/>
13.4	piano terzo	<input type="checkbox"/>	<input type="checkbox"/>	<input type="checkbox"/>
13.5	altri piani	<input type="checkbox"/>	<input type="checkbox"/>	<input type="checkbox"/>

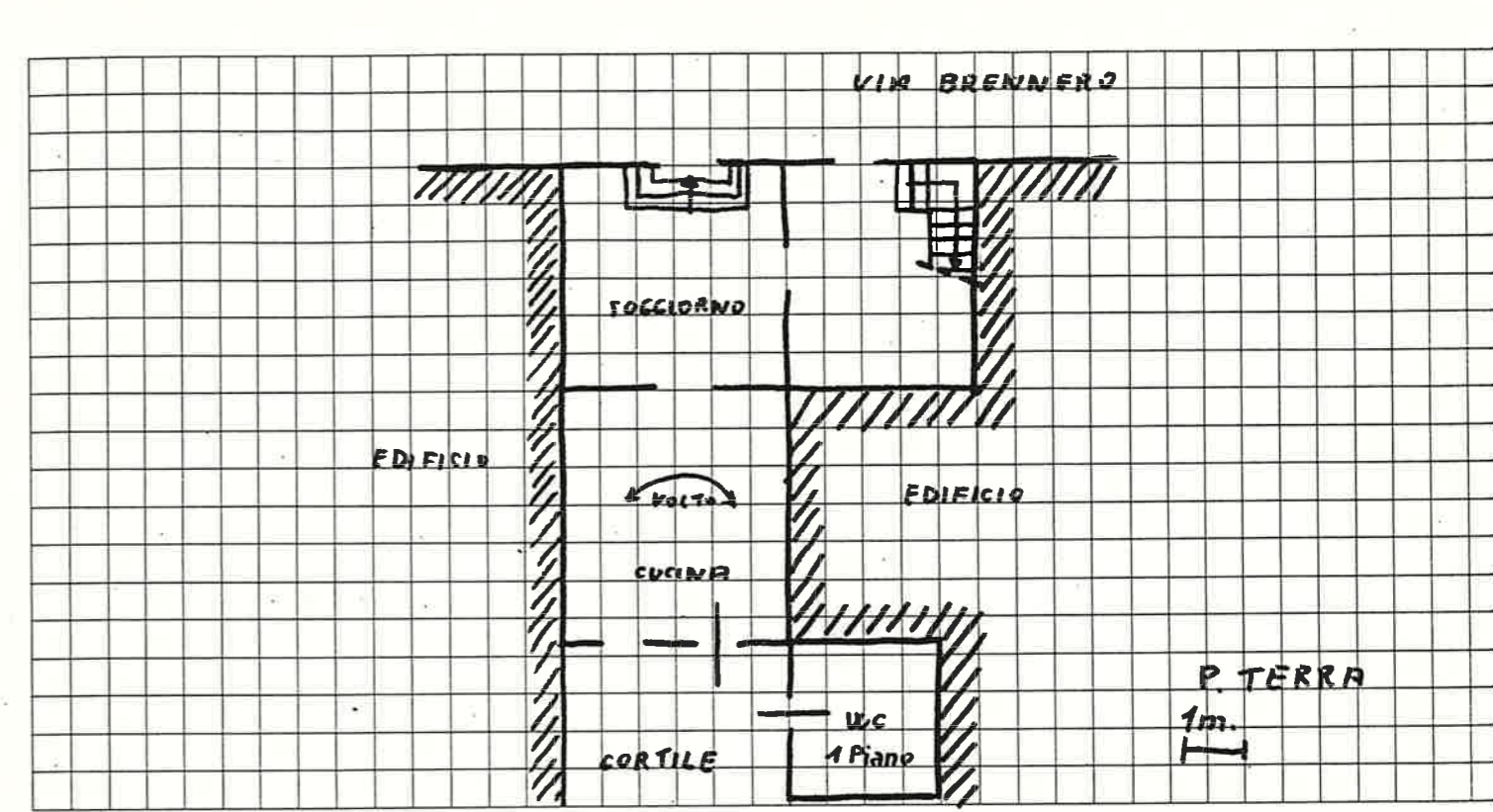
14 UTILIZZI DIVERSI

14.1	industriale	addetti	calpestio	n.p.
14.2	artigianale	<input type="checkbox"/>	<input type="checkbox"/>	<input type="checkbox"/>
14.3	commerciale	<input type="checkbox"/>	<input type="checkbox"/>	<input type="checkbox"/>

15 ALLEGATI

15.1	doc. ARCHIVIO DI STATO	<input type="checkbox"/>
15.2	" " COMUNALE	<input type="checkbox"/>
15.3	" fotografica	<input type="checkbox"/>
15.4	scheda socio - economica	<input type="checkbox"/>
15.5	scheda tipologica	<input type="checkbox"/>
15.6	altro	<input type="checkbox"/>

15 INDICAZIONI E SCHEMI SULLA TIPOLOGIA EDILIZIA



16 DOCUMENTAZIONE FOTOGRAFICA

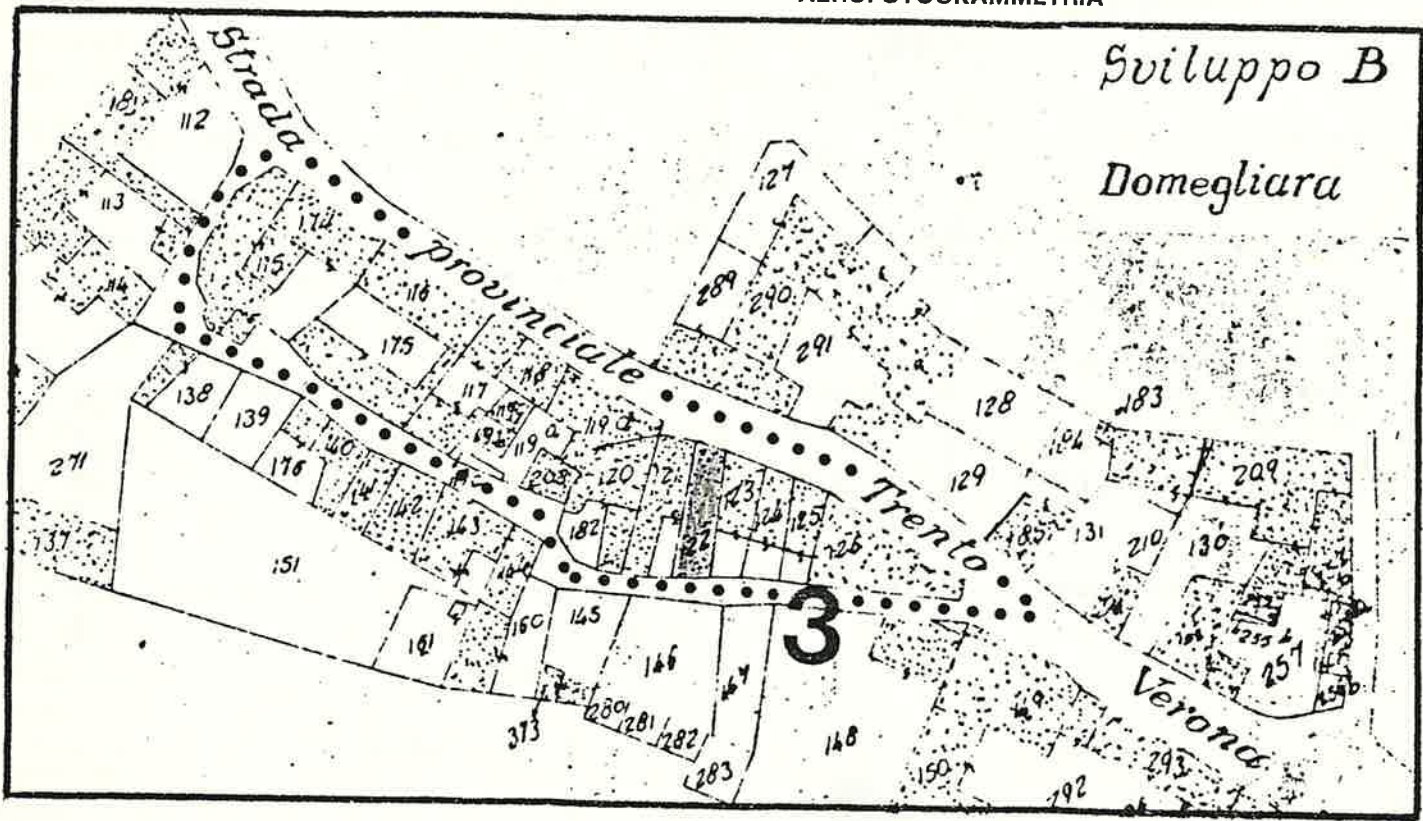


Quartiere FRAZ. di PONTON
Isolato N. 3
Via BRENNERO N.° 25

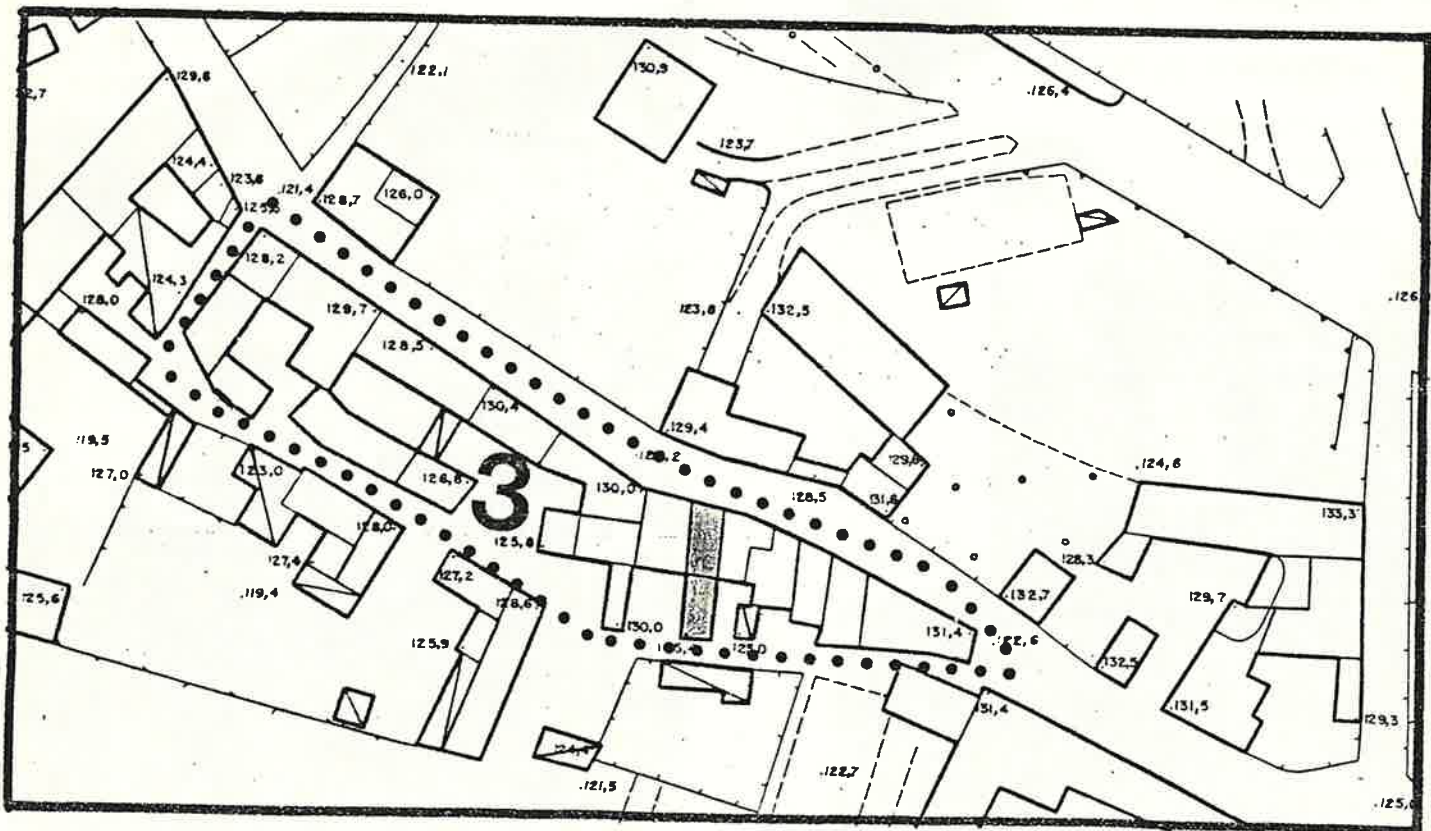
SCHEDA EDILIZIA N. 33-34
N. C. E. U. Partita _____
Mappale _____
C. T. Sez. A F. 8 Mapp. 122

CATASTO

AEROFOTOGRAMMETRIA



SCALA 1: 1.000



SCALA 1: 1.000

1 DATI PARAMETRICI E FUNZIONALI

1.1	area fondiaria	mq.				
1.2	superficie coperta	mq.			90	
1.3	n. piani		1-3			
1.4	h in gronda	m.		2,00		
1.5	volume	mc.		580		
1.6	densità edilizia	mc./mq.				

2 APPROVVIGIONAMENTO

2.1	energia elettrica	si	no
2.2	gas	X	X
2.3	acqua	X	
2.4	pozzo		X

3 SMALTIMENTO

3.1	rete fognaria	si	no
3.2	pozzo nero		
3.3	dispersione		
3.4	fossa biologica		

4 PRESENZA DELL'IMPIANTO AL CATASTO

4.1	18	si	no
4.2	18	X	
4.3	19	X	

5 VINCOLI

5.1	esistenti L. 1089/39	
5.2	" L. 1497/39	
5.3	" L. 765/67	
5.4	di progetto	

6 INTERVENTI SUCCESSIVI

6.1	ristrutturazioni	si	no
6.2	restauri	X	

7 PROPRIETÀ

7.1	ente pubblico	
7.2	ente religioso	
7.3	società immobiliari	
7.4	condominio	
7.5	personale	X
7.6	altro	

8 DESTINAZIONE D'USO PREVALENTE

8.1	originaria	Residenza
8.2	attuale	Residenza
	compatibile	
	non compatibile	

9 DESTINAZIONE D'USO

9.1	residenza	PT	P1	AP
9.2	artigianato	X	X	X
9.3	industria			
9.4	commercio			
9.5	uffici			
9.6	esercizi pubblici			
9.7	enti - associazioni			
9.8	magazzini			
9.9	uso pubblico			
9.10	altro uso			

10 DESTINAZIONE SUPERFICI SCOPERTE

10.1	cortili		
10.2	giardini		
10.3	parcheggi		
10.4	altro		

11 STATO DI CONSERVAZIONE

11.1	strutture orizzontali	A	B	C	D
11.2	strutture verticali		X		
11.3	coperture		X		
11.4	gronde - pluviali		X		
11.5	intonaci		X		
11.6	serramenti		X		
11.7	altro				

12 SPAZI COMUNI COPERTI

12.1	atri e corridoi	A	B	C	D
12.2	scale				

13 UTILIZZO ABITAZIONI

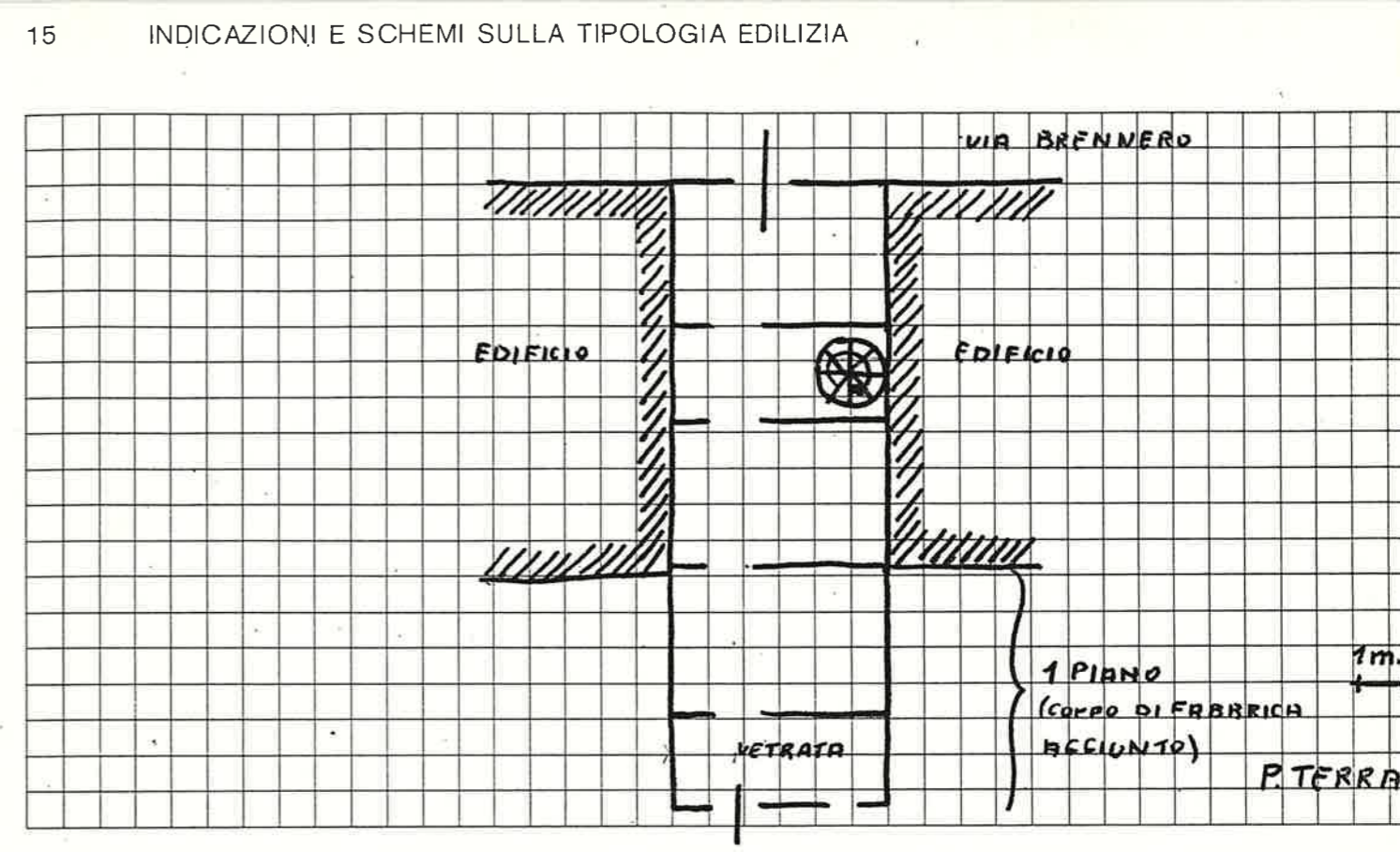
13.1	piano terra	1	
13.2	piano primo	X	
13.3	piano secondo	X	
13.4	piano terzo	X	
13.5	altri piani		

14 UTILIZZI DIVERSI

14.1	industriale	addetti	calpestio	n.p.
14.2	artigianale			
14.3	commerciale			

15 ALLEGATI

15.1	doc. ARCHIVIO DI STATO	
15.2	" " COMUNALE	
15.3	" fotografica	
15.4	scheda socio-economica	
15.5	scheda tipologica	
15.6	altro	



A = BUONO B = MEDIOCRE C = CATTIVO D = PESSIMO

Quartiere Frazione Domegliara

SCHEDA EDILIZIA N. 35

Isolato N. 3

N. C. E. U. Partita

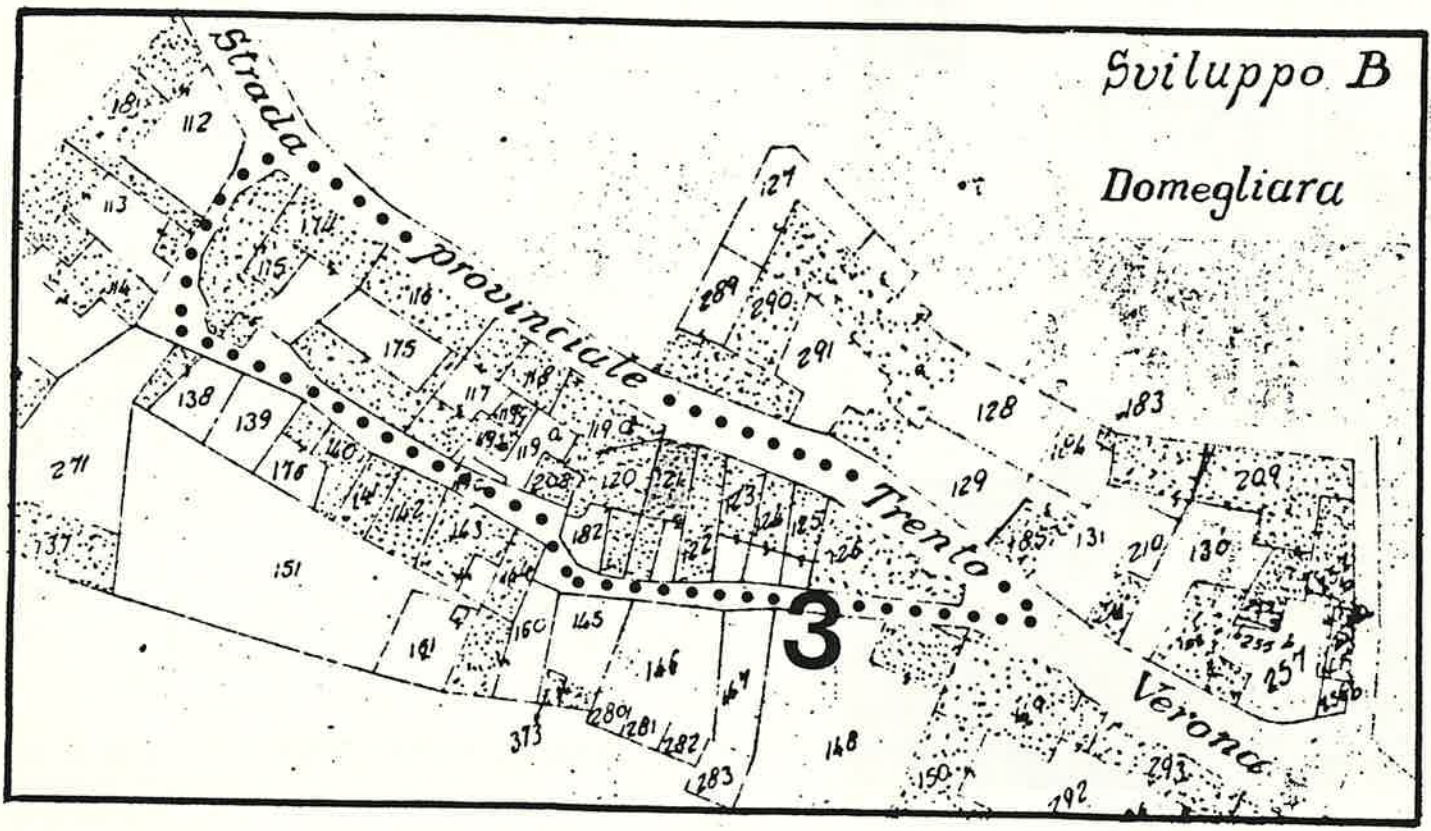
Via Brennero N. 27

Mappale

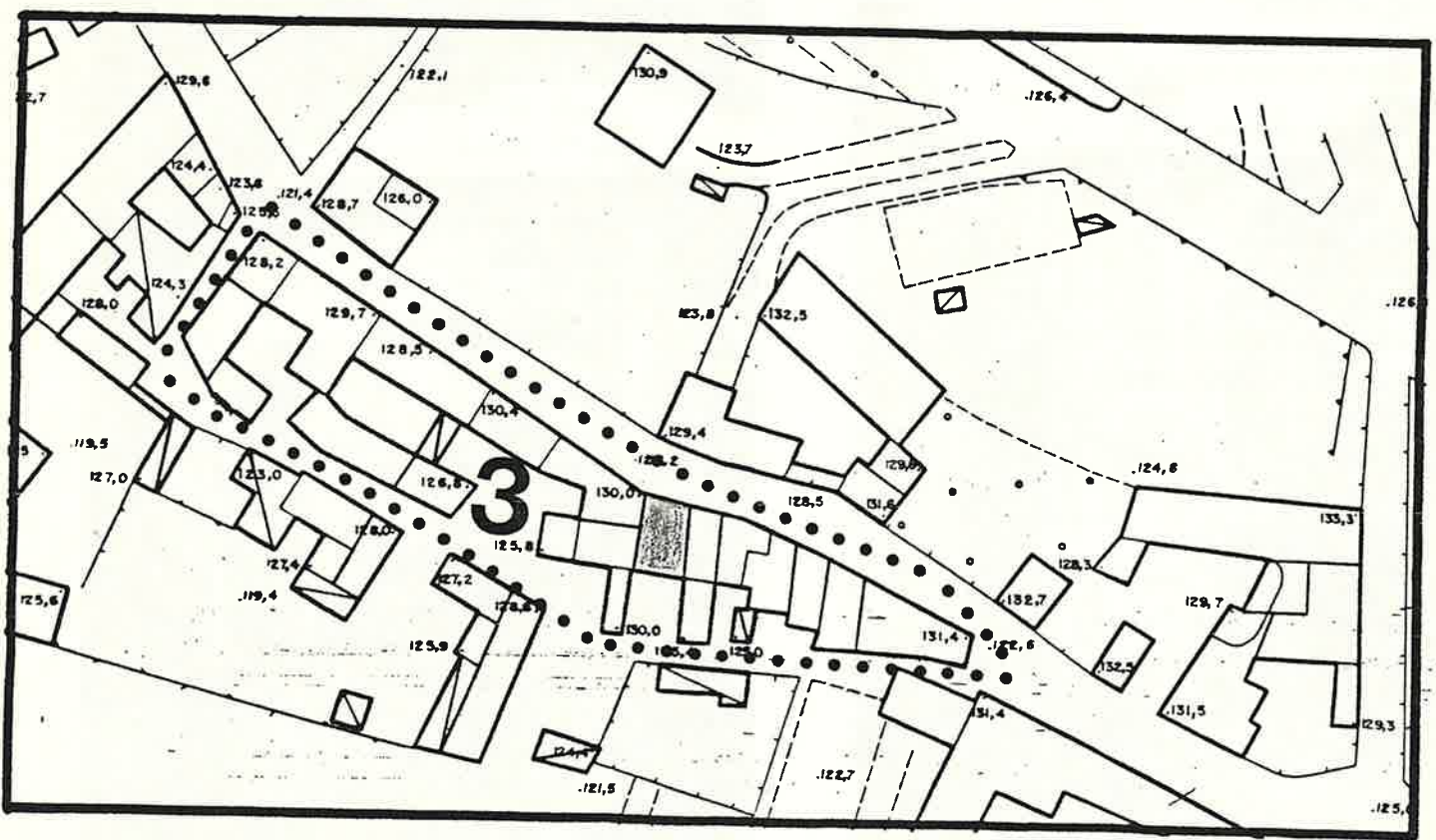
C. T. Sez. A F. 8° Mapp. 121

CATASTO

AEROFOTOGRAMMETRIA



SCALA 1: 1.000



SCALA 1: 1.000

1 DATI PARAMETRICI E FUNZIONALI

1.1	area fondiaria	mq.				
1.2	superficie coperta	mq.			60	
1.3	n. piani				2+5	
1.4	h in gronda	m.		8		
1.5	volume	mc.			480	
1.6	densità edilizia	mc./mq.				

2 APPROVVIGIONAMENTO

2.1	energia elettrica	si	no
2.2	gas	<input checked="" type="checkbox"/>	<input checked="" type="checkbox"/>
2.3	acqua	<input checked="" type="checkbox"/>	<input checked="" type="checkbox"/>
2.4	pozzo		

3 SMALTIMENTO

3.1	rete fognaria	si	no
3.2	pozzo nero		
3.3	dispersione		
3.4	fossa biologica		

4 PRESENZA DELL'IMPIANTO AL CATASTO

4.1	18	si	no
4.2	18	<input checked="" type="checkbox"/>	
4.3	19	<input checked="" type="checkbox"/>	

5 VINCOLI

5.1	esistenti	L. 1089 / 39	<input type="checkbox"/>
5.2	"	L. 1497 / 39	<input type="checkbox"/>
5.3	"	L. 765 / 67	<input type="checkbox"/>
5.4	di progetto		<input type="checkbox"/>

6 INTERVENTI SUCCESSIVI

6.1	ristrutturazioni	si	no
6.2	restauri		<input checked="" type="checkbox"/>

7 PROPRIETÀ

7.1	ente pubblico	<input type="checkbox"/>
7.2	ente religioso	<input type="checkbox"/>
7.3	società immobiliari	<input type="checkbox"/>
7.4	condominio	<input type="checkbox"/>
7.5	personale	<input checked="" type="checkbox"/>
7.6	altro	<input type="checkbox"/>

8 DESTINAZIONE D'USO PREVALENTE

8.1	originaria	Residenza
8.2	attuale	Residenza
		compatibile
		non compatibile

9 DESTINAZIONE D'USO

	PT	P1	AP
9.1	<input checked="" type="checkbox"/>	<input checked="" type="checkbox"/>	
9.2			
9.3			
9.4			
9.5			
9.6			
9.7			
9.8			
9.9			
9.10			

10 DESTINAZIONE SUPERFICI SCOPERTE

10.1	cortili	<input checked="" type="checkbox"/>	
10.2	giardini		
10.3	parcheggi		
10.4	altro		

11 STATO DI CONSERVAZIONE

	A	B	C	D
11.1				<input checked="" type="checkbox"/>
11.2				<input checked="" type="checkbox"/>
11.3				<input checked="" type="checkbox"/>
11.4				
11.5				<input checked="" type="checkbox"/>
11.6				<input checked="" type="checkbox"/>
11.7				

12 SPAZI COMUNI COPERTI

	A	B	C	D
12.1				
12.2				

13 UTILIZZO ABITAZIONI

	n	occ.	non occ.
13.1			<input checked="" type="checkbox"/>
13.2			<input checked="" type="checkbox"/>
13.3			
13.4			
13.5			

14 UTILIZZI DIVERSI

	addetti	calpestio	n.p.
14.1			
14.2			
14.3			

15 ALLEGATI



15.1	doc. ARCHIVIO DI STATO	
15.2	" " COMUNALE	
15.3	" fotografica	
15.4	scheda socio - economica	
15.5	scheda tipologica	
15.6	altro	

15 INDICAZIONI E SCHEMI SULLA TIPOLOGIA EDILIZIA

L'IMMOBILE NON È ACCESSIBILE PERCHÉ È PERICOLANTE



16 DOCUMENTAZIONE FOTOGRAFICA



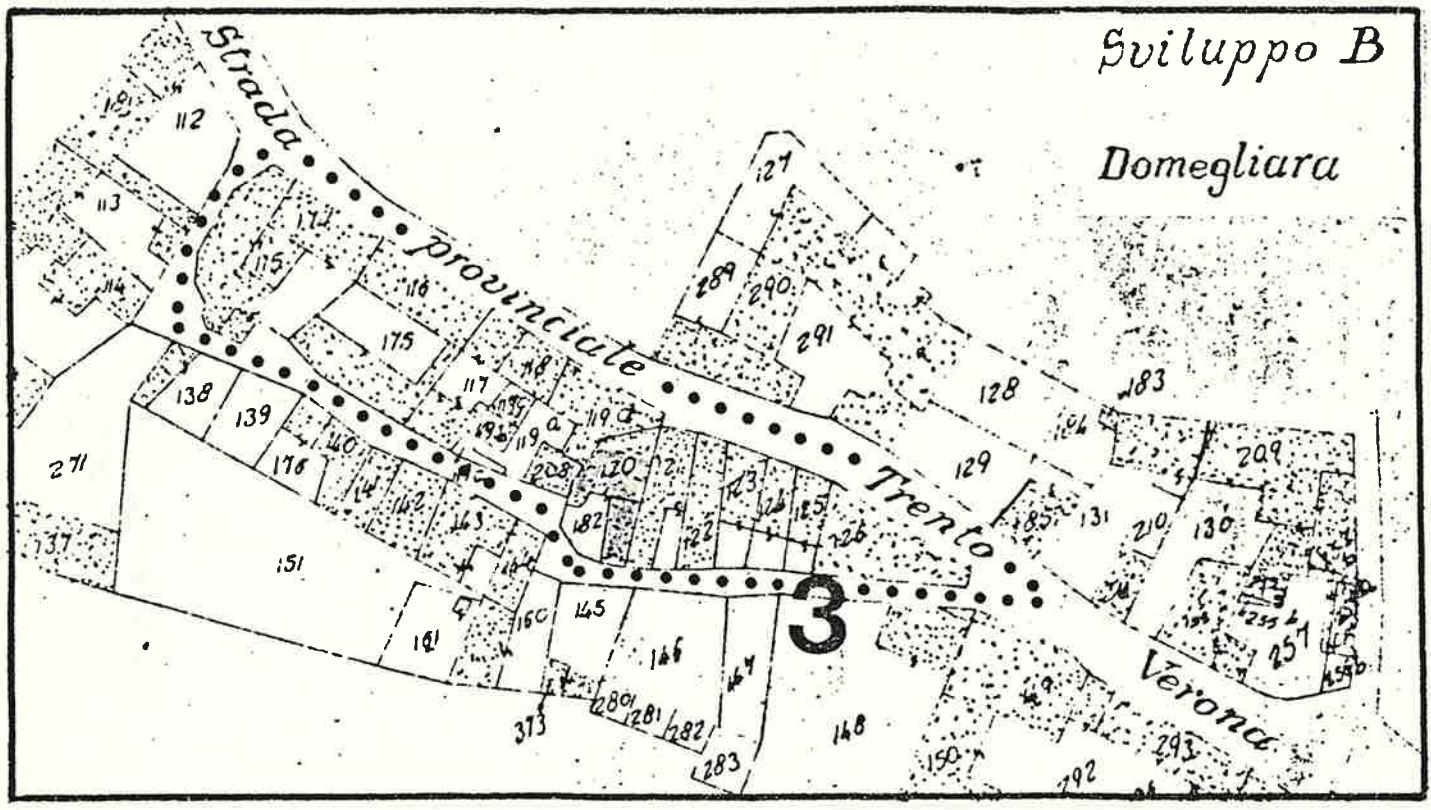
A = BUONO B = MEDIOCRE C = CATTIVO D = PESSIMO

quartiere Fraz. di DOMEGLIARA
colato N. 3
via VICOLO BRENNERO N. 2

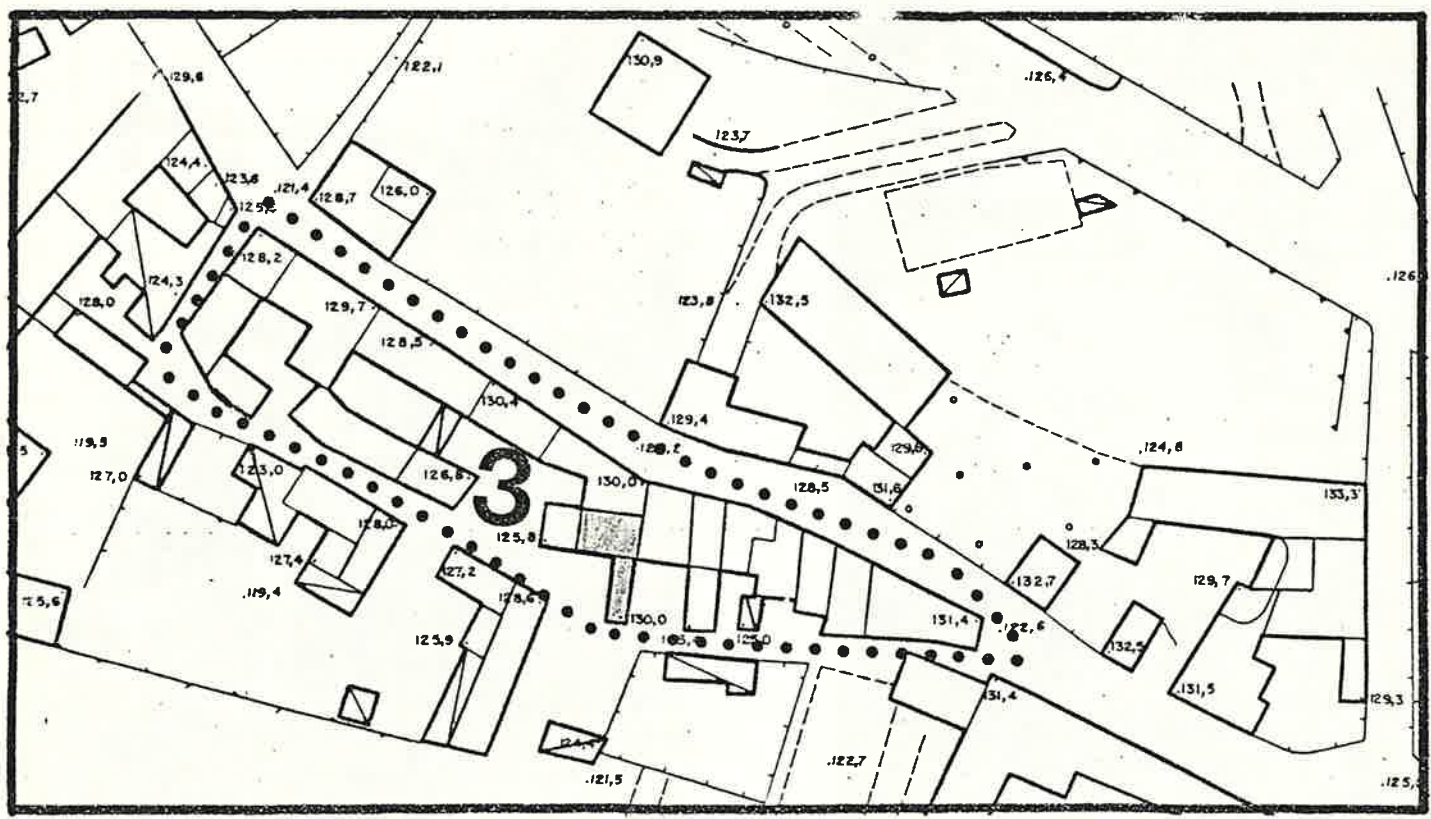
SCHEDA EDILIZIA N. 36
N. C. E. U. Partita
Mappale
C. T. Sez. A F. 8 Mapp. 182-120 parte

ATASTO

AEROFOTOGRAMMETRIA



SCALA 1: 1.000



SCALA 1: 1.000

Quartiere FRAZ. DI DOMEGLIARA

SCHEDA EDILIZIA N. 37

solato N. 3

N. C. E. U. Partita

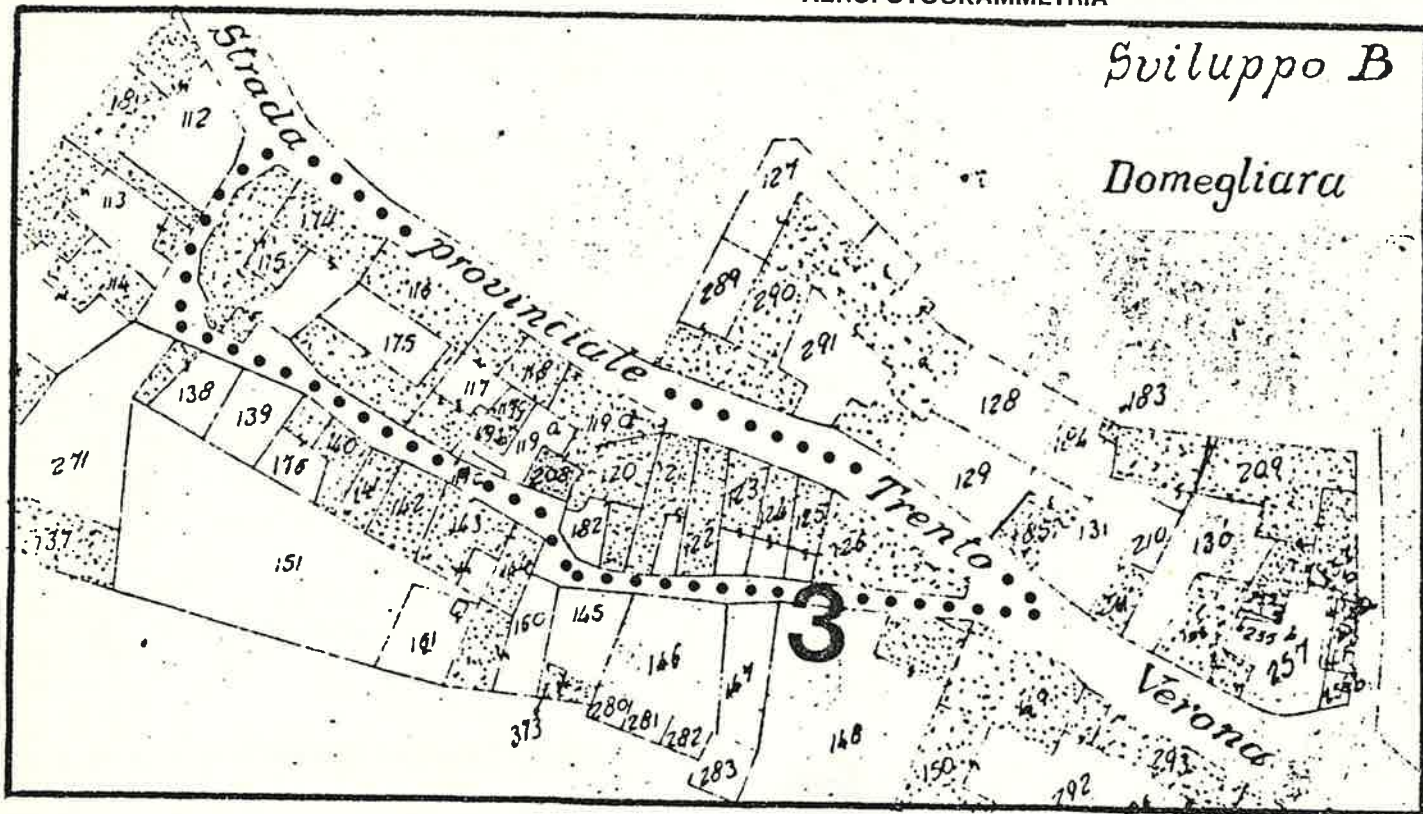
Via VICOLO BRENNERO - ANNESSO
rustico -

Mappale

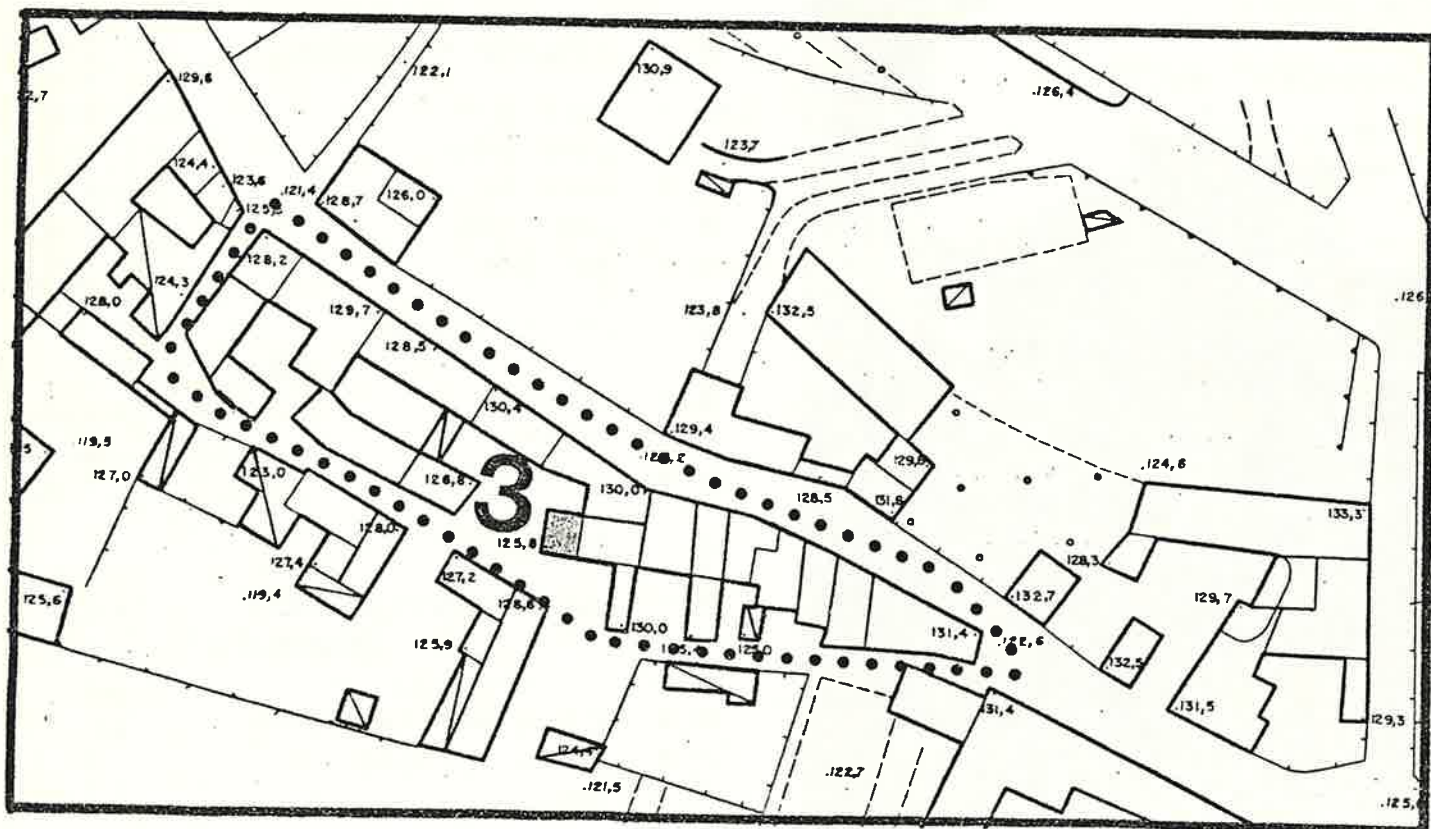
C. T. Sez. A F. 8 Mapp. 208

CATASTO

AEROFOTOGRAMMETRIA



SCALA 1: 1.000



SCALA 1: 1.000

Quartiere Fraz. di Domegliara

SCHEDA EDILIZIA N. 38

solato N. 3

N. C. E. U. Partita

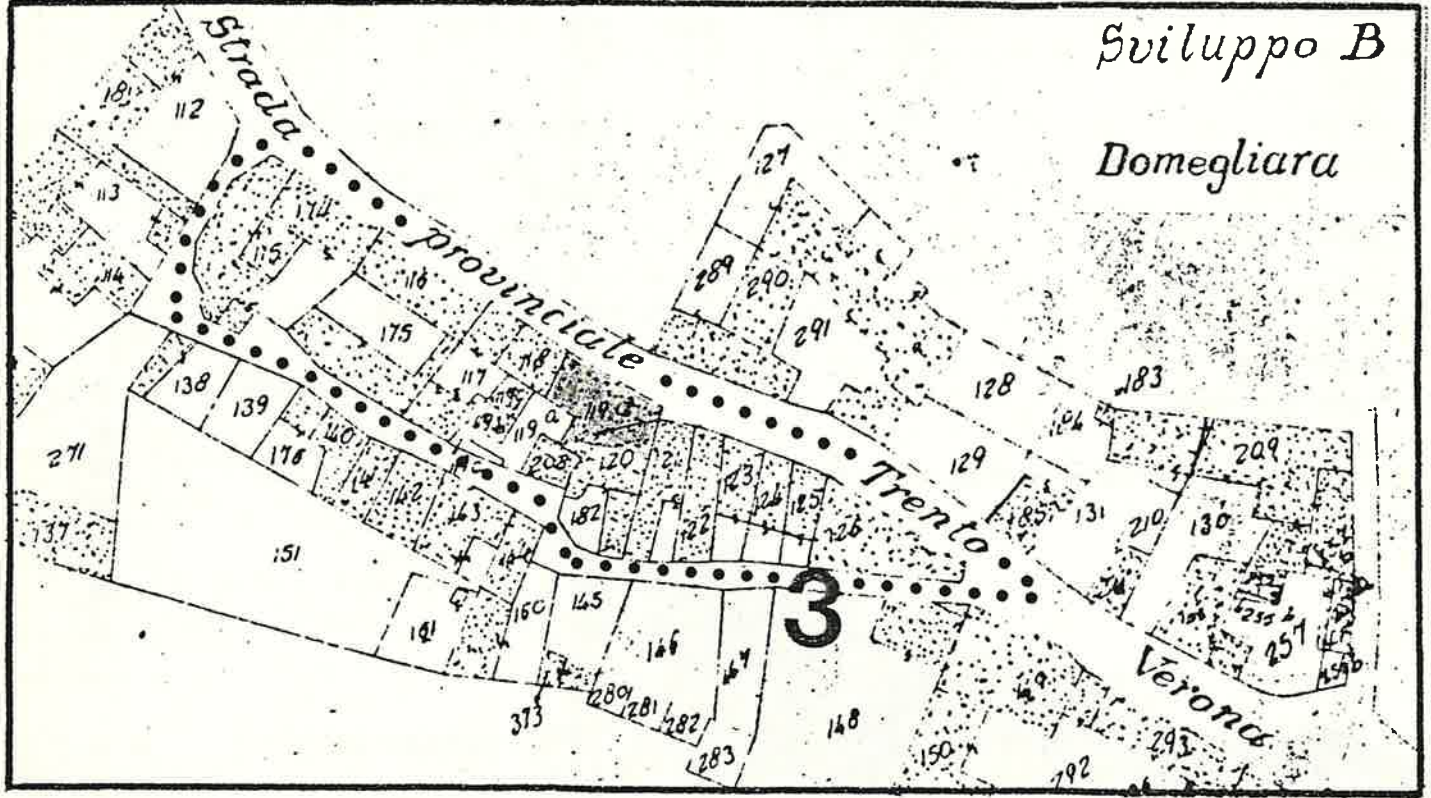
via BRENNERO N. 27-2A

Mappale

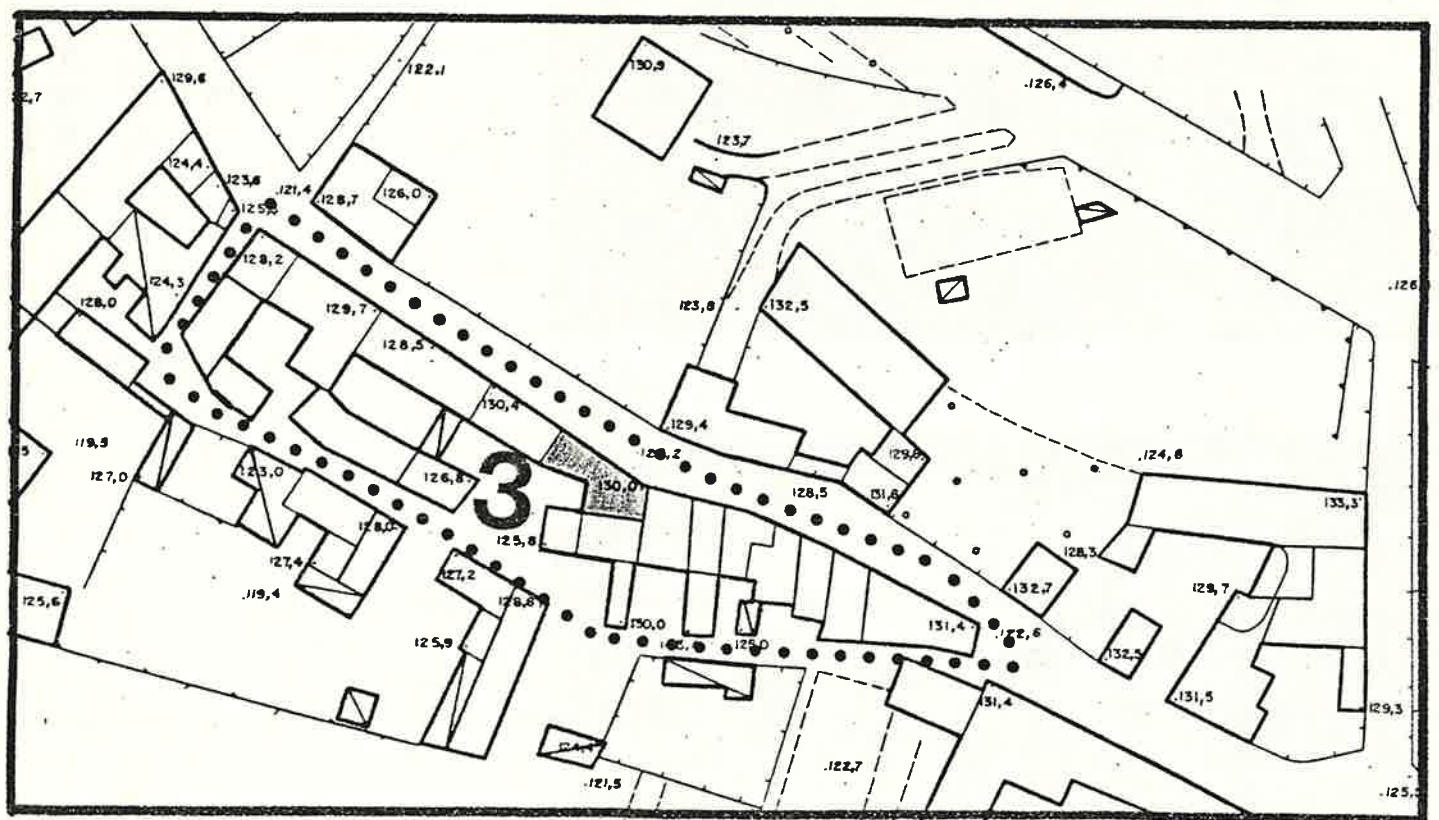
C. T. Sez. A F. 8 Mapp. 120-119d

CATASTO

AEROFOTOGRAMMETRIA



SCALA 1: 1.000



SCALA 1: 1.000

1 DATI PARAMETRICI E FUNZIONALI

1.1	area fondiaria	mq.				
1.2	superficie coperta	mq.	100			
1.3	n. piani		2+soff			
1.4	h in gronda	m.	8,00			
1.5	volume	mc.	800			
1.6	densità edilizia	mc./mq.				

2 APPROVVIGIONAMENTO

2.1	energia elettrica	si	no
2.2	gas	<input checked="" type="checkbox"/>	<input checked="" type="checkbox"/>
2.3	acqua	<input checked="" type="checkbox"/>	<input type="checkbox"/>
2.4	pozzo	<input type="checkbox"/>	<input checked="" type="checkbox"/>

3 SMALTIMENTO

3.1	rete fognaria	si	no
3.2	pozzo nero	<input type="checkbox"/>	<input type="checkbox"/>
3.3	dispersione	<input type="checkbox"/>	<input type="checkbox"/>
3.4	fossa biologica	<input type="checkbox"/>	<input type="checkbox"/>

4 PRESENZA DELL'IMPIANTO AL CATASTO

4.1	18	si	no
4.2	18	<input checked="" type="checkbox"/>	<input type="checkbox"/>
4.3	19	<input checked="" type="checkbox"/>	<input type="checkbox"/>

5 VINCOLI

5.1	esistenti L. 1089/39	<input type="checkbox"/>
5.2	" L. 1497/39	<input type="checkbox"/>
5.3	" L. 765/67	<input type="checkbox"/>
5.4	di progetto	<input type="checkbox"/>

6 INTERVENTI SUCCESSIVI

6.1	ristrutturazioni	si	no
6.2	restauri	<input type="checkbox"/>	<input checked="" type="checkbox"/>

7 PROPRIETÀ

7.1	ente pubblico	<input type="checkbox"/>
7.2	ente religioso	<input type="checkbox"/>
7.3	società immobiliari	<input type="checkbox"/>
7.4	condominio	<input type="checkbox"/>
7.5	personale	<input checked="" type="checkbox"/>
7.6	altro	<input type="checkbox"/>

8 DESTINAZIONE D'USO PREVALENTE

8.1	originaria	Residenza
8.2	attuale	Residenza
	compatibile	<input type="checkbox"/>
	non compatibile	<input type="checkbox"/>

9 DESTINAZIONE D'USO

9.1	residenza	PT	P1	AP
9.2	artigianato	<input checked="" type="checkbox"/>	<input checked="" type="checkbox"/>	<input type="checkbox"/>
9.3	industria	<input type="checkbox"/>	<input type="checkbox"/>	<input type="checkbox"/>
9.4	commercio	<input type="checkbox"/>	<input type="checkbox"/>	<input type="checkbox"/>
9.5	uffici	<input type="checkbox"/>	<input type="checkbox"/>	<input type="checkbox"/>
9.6	esercizi pubblici	<input type="checkbox"/>	<input type="checkbox"/>	<input type="checkbox"/>
9.7	enti - associazioni	<input type="checkbox"/>	<input type="checkbox"/>	<input type="checkbox"/>
9.8	magazzini	<input type="checkbox"/>	<input type="checkbox"/>	<input type="checkbox"/>
9.9	uso pubblico	<input type="checkbox"/>	<input type="checkbox"/>	<input type="checkbox"/>
9.10	altro uso	<input type="checkbox"/>	<input type="checkbox"/>	<input type="checkbox"/>

10 DESTINAZIONE SUPERFICI SCOPERTE

10.1	cortili	interno	<input checked="" type="checkbox"/>	<input type="checkbox"/>
10.2	giardini		<input type="checkbox"/>	<input type="checkbox"/>
10.3	parcheggi		<input type="checkbox"/>	<input type="checkbox"/>
10.4	altro		<input type="checkbox"/>	<input type="checkbox"/>

11 STATO DI CONSERVAZIONE

11.1	strutture orizzontali	A	B	C	D
11.2	strutture verticali	<input checked="" type="checkbox"/>	<input type="checkbox"/>	<input type="checkbox"/>	<input type="checkbox"/>
11.3	coperture	<input checked="" type="checkbox"/>	<input type="checkbox"/>	<input type="checkbox"/>	<input type="checkbox"/>
11.4	gronde - pluviali	<input checked="" type="checkbox"/>	<input type="checkbox"/>	<input type="checkbox"/>	<input type="checkbox"/>
11.5	intonaci	<input checked="" type="checkbox"/>	<input type="checkbox"/>	<input type="checkbox"/>	<input type="checkbox"/>
11.6	serramenti	<input checked="" type="checkbox"/>	<input type="checkbox"/>	<input type="checkbox"/>	<input type="checkbox"/>
11.7	altro	<input type="checkbox"/>	<input type="checkbox"/>	<input type="checkbox"/>	<input type="checkbox"/>

12 SPAZI COMUNI COPERTI

12.1	atri e corridoi	A	B	C	D
12.2	scale	<input type="checkbox"/>	<input type="checkbox"/>	<input type="checkbox"/>	<input type="checkbox"/>

13 UTILIZZO ABITAZIONI

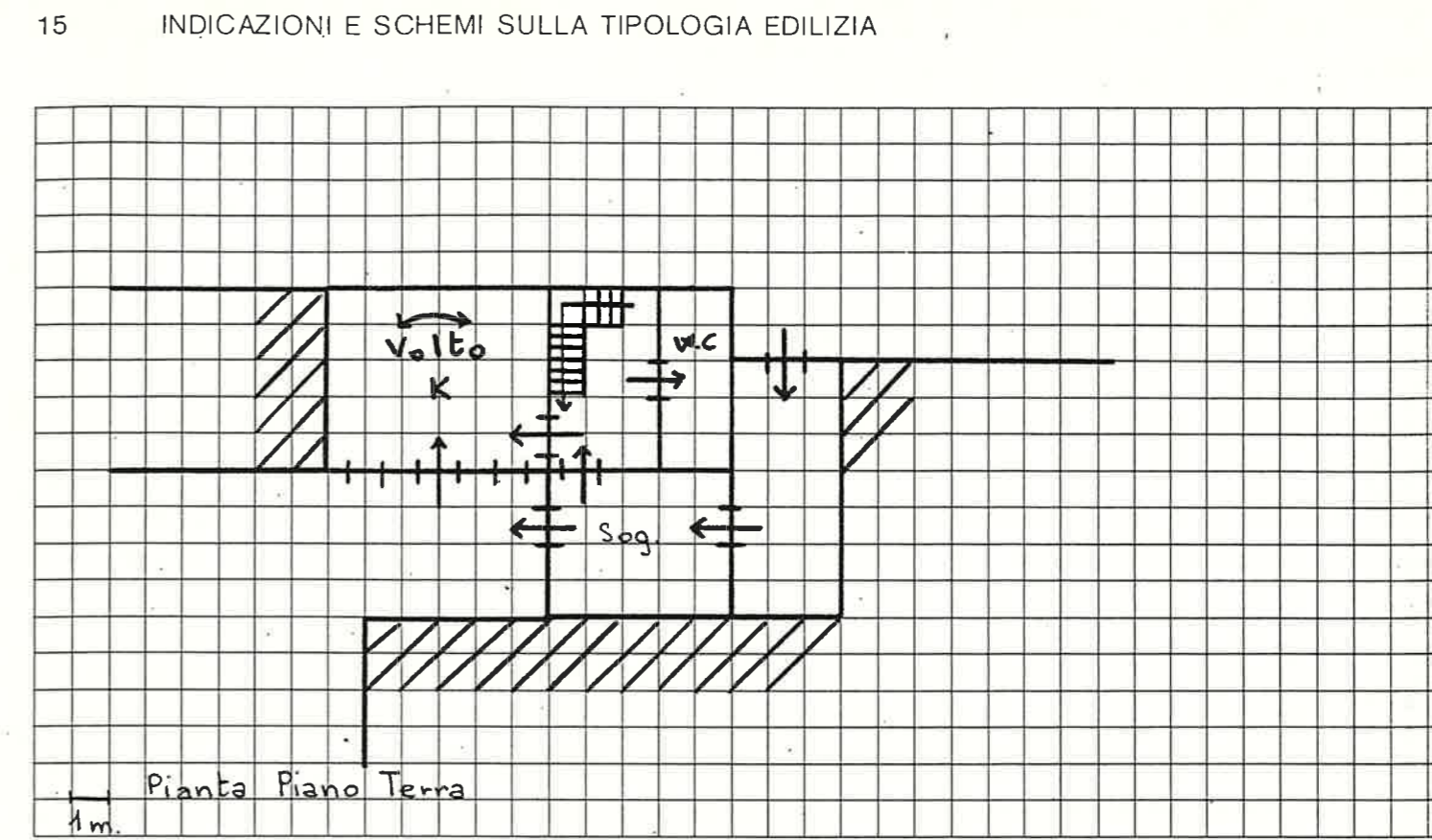
13.1	piano terra	n	n
13.2	piano primo	<input checked="" type="checkbox"/>	<input checked="" type="checkbox"/>
13.3	piano secondo	<input checked="" type="checkbox"/>	<input checked="" type="checkbox"/>
13.4	piano terzo	<input type="checkbox"/>	<input type="checkbox"/>
13.5	altri piani	<input type="checkbox"/>	<input type="checkbox"/>

14 UTILIZZI DIVERSI

14.1	industriale	addetti	calpestio	n.p.
14.2	artigianale	<input type="checkbox"/>	<input type="checkbox"/>	<input type="checkbox"/>
14.3	commerciale	<input type="checkbox"/>	<input type="checkbox"/>	<input type="checkbox"/>

15 ALLEGATI

15.1	doc. ARCHIVIO DI STATO	<input type="checkbox"/>
15.2	" " COMUNALE	<input type="checkbox"/>
15.3	" fotografica	<input type="checkbox"/>
15.4	scheda socio-economica	<input type="checkbox"/>
15.5	scheda tipologica	<input type="checkbox"/>
15.6	altro	<input type="checkbox"/>



16 DOCUMENTAZIONE FOTOGRAFICA

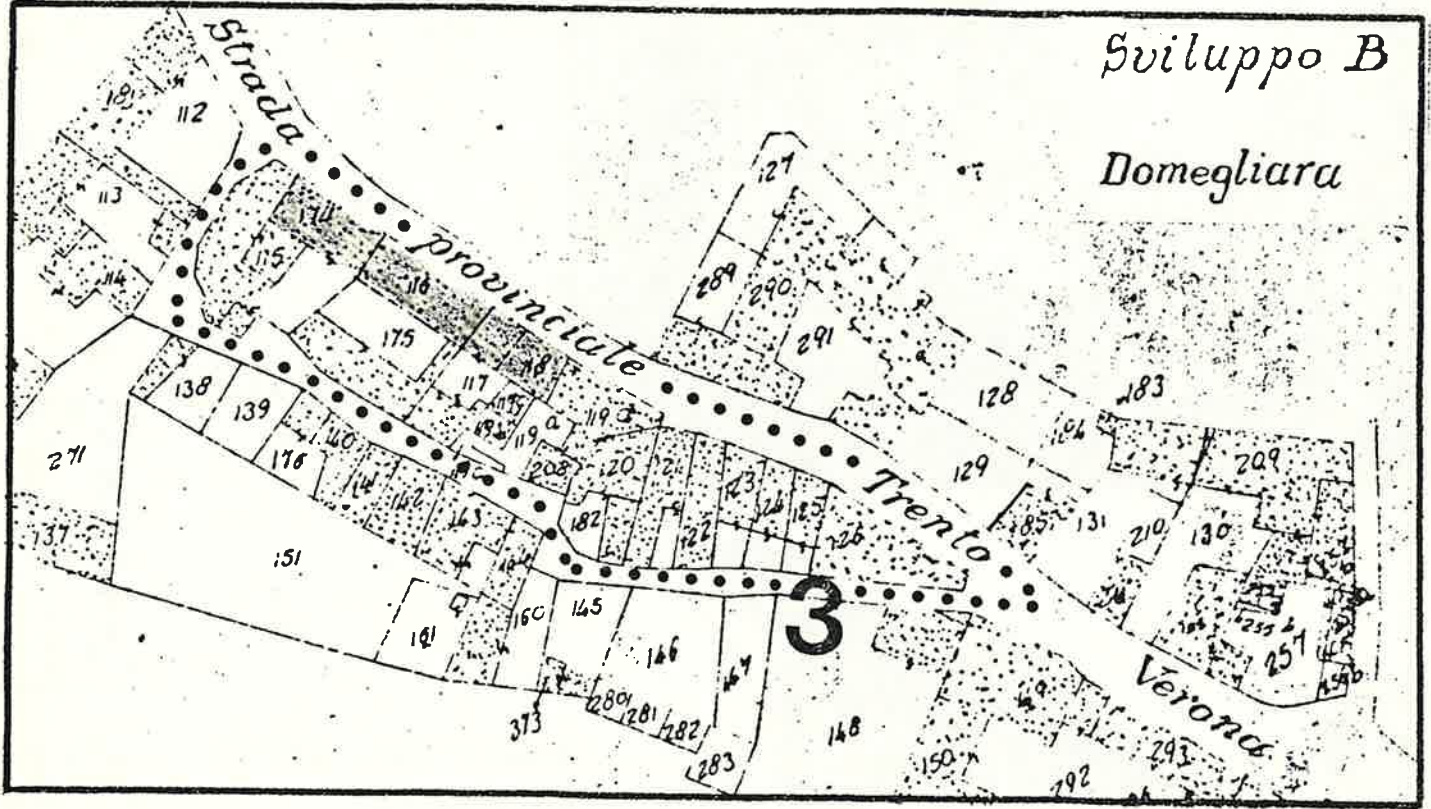


Quartiere DOMEGLIARA
Isolato N. 3
Via BRENNERO N° 31-33-35-37

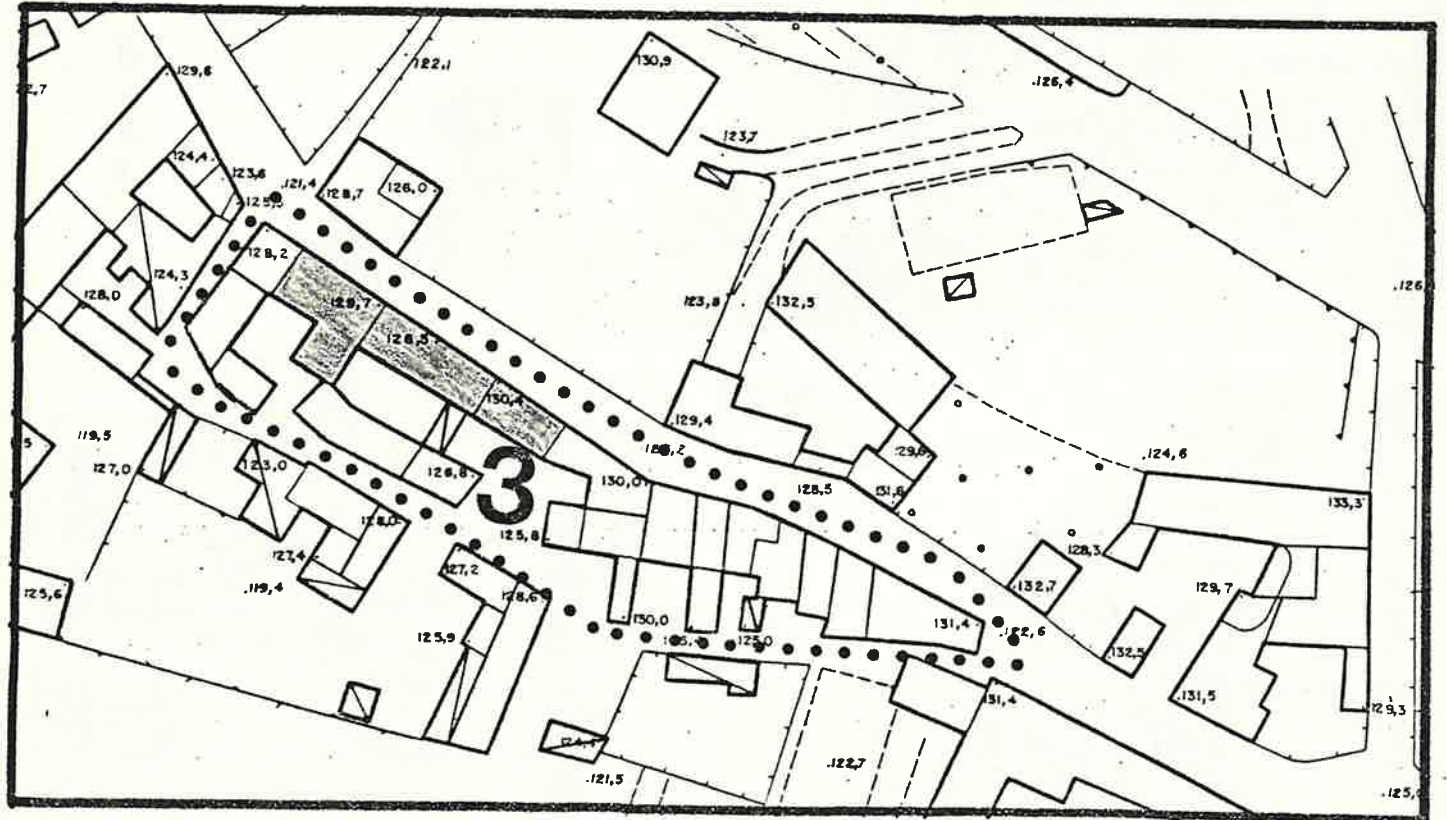
SCHEDA EDILIZIA N. 39-40-41
N. C. E. U. Partita
Mappale
C. T. Sez. A F. 8 Mapp. 118-117-
116-174-

CATASTO

AEROFOTOGRAMMETRIA



SCALA 1: 1.000



SCALA 1: 1.000

1 DATI PARAMETRICI E FUNZIONALI

1.1 area fondiaria mq.

	3	1	5
		2	
	h. media 7,00		
	2	2	0
			5

1.2 superficie coperta mq.

	3	1	5
		2	
	h. media 7,00		
	2	2	0
			5

1.3 n. piani

		2	
	h. media 7,00		
	2	2	0
			5

1.4 h in gronda m.

		2	
	h. media 7,00		
	2	2	0
			5

1.5 volume mc.

	2	2	0
			5

1.6 densità edilizia mc./mq.

	2	2	0
			5

2 APPROVVIGIONAMENTO

2.1 energia elettrica

si	no
X	

2.2 gas

si	no
	X

2.3 acqua

si	no
X	

2.4 pozzo

si	no
	X

3 SMALTIMENTO

3.1 rete fognaria

si	no

3.2 pozzo nero

si	no

3.3 dispersione

si	no

3.4 fossa biologica

si	no

4 PRESENZA DELL' IMPIANTO AL CATASTO

4.1 18

si	no

4.2 18

si	no
X	

4.3 19

si	no
X	

5 VINCOLI

5.1 esistenti L. 1089/39

--

5.2 " L. 1497/39

--

5.3 " L. 765/67

--

5.4 di progetto

--

6 INTERVENTI SUCCESSIVI

6.1 ristrutturazioni

si	no
X	

6.2 restauri

si	no
X	

7 PROPRIETÀ

7.1 ente pubblico

--

7.2 ente religioso

--

7.3 società immobiliari

--

7.4 condominio

--

7.5 personale

--

7.6 altro

X

8 DESTINAZIONE D'USO PREVALENTE

8.1 originaria **Residenza**

8.2 attuale **"**

compatibile

--

non compatibile

--

9 DESTINAZIONE D'USO

9.1 residenza

PT	P1	AP
X	X	

9.2 artigianato

--	--	--

9.3 industria

--	--	--

9.4 commercio

--	--	--

9.5 uffici

--	--	--

9.6 esercizi pubblici

--	--	--

9.7 enti - associazioni

--	--	--

9.8 magazzini

--	--	--

9.9 uso pubblico

--	--	--

9.10 altro uso

--	--	--

10 DESTINAZIONE SUPERFICI SCOPERTE

10.1 cortili **interno**

X	
---	--

10.2 giardini

--	--

10.3 parcheggi

--	--

10.4 altro

--	--

mq.

11 STATO DI CONSERVAZIONE

11.1 strutture orizzontali

A	B	C	D
X			

11.2 strutture verticali

A	B	C	D
X			

11.3 coperture

A	B	C	D
X			

11.4 gronde - pluviali

A	B	C	D
X			

11.5 intonaci

A	B	C	D
X			

11.6 serramenti

A	B	C	D
X			

11.7 altro

A	B	C	D

12 SPAZI COMUNI COPERTI

12.1 atri e corridoi

A	B	C	D

12.2 scale

A	B	C	D

13 UTILIZZO ABITAZIONI

13.1 piano terra

n	
X	

13.2 piano primo

n	
X	

13.3 piano secondo

n	
X	

13.4 piano terzo

n	

13.5 altri piani

n	

occ. non occ. sup.

14 UTILIZZI DIVERSI

14.1 industriale

addetti	calpestio	n.p.

14.2 artigianale

addetti	calpestio	n.p.

14.3 commerciale

addetti	calpestio	n.p.

15 ALLEGATI

15.1 doc. ARCHIVIO DI STATO

--

15.2 " " COMUNALE

--

15.3 " fotografica

--

15.4 scheda socio - economica




--

15.5 scheda tipologica

--

15.6 altro

--

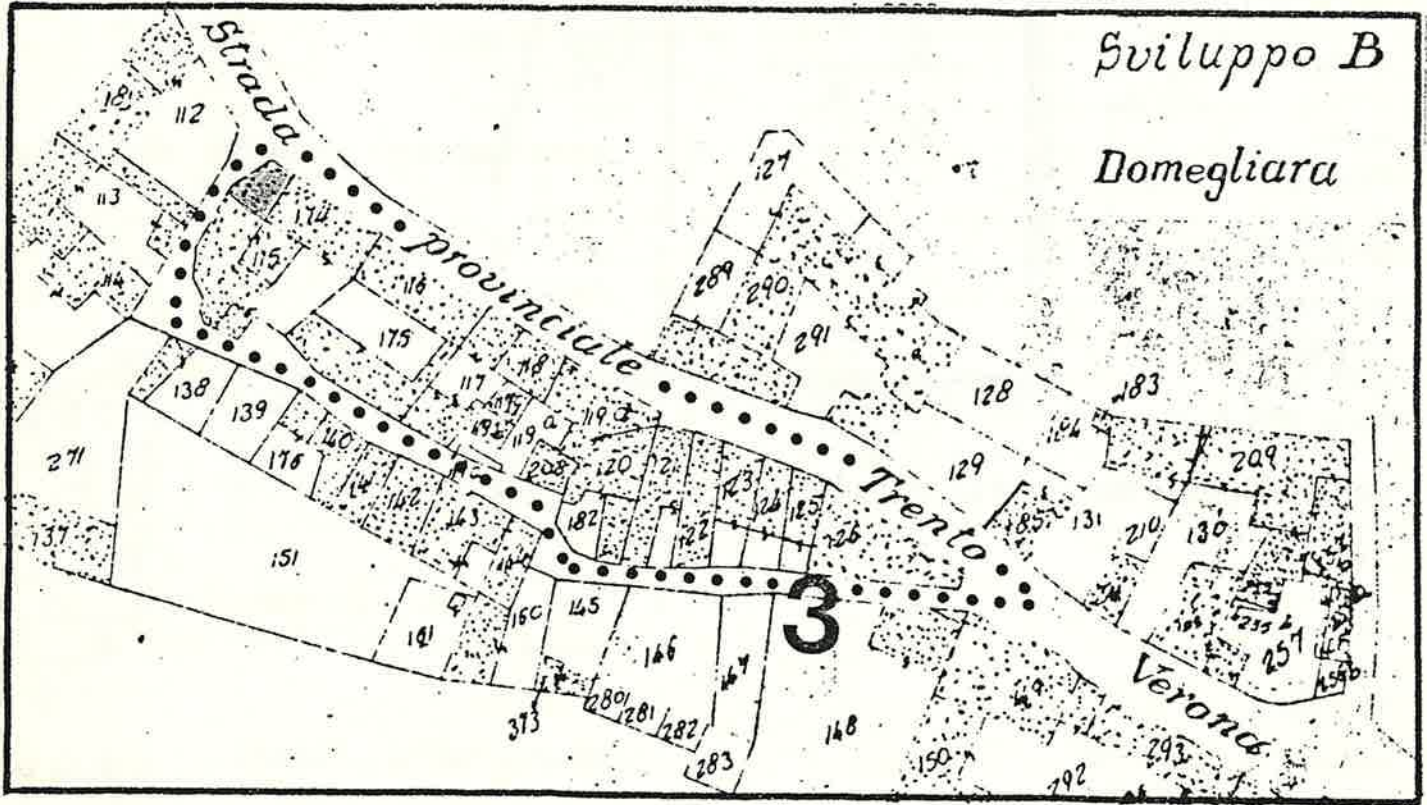


A = BUONO B = MEDIOCRE C = CATTIVO D = PESSIMO

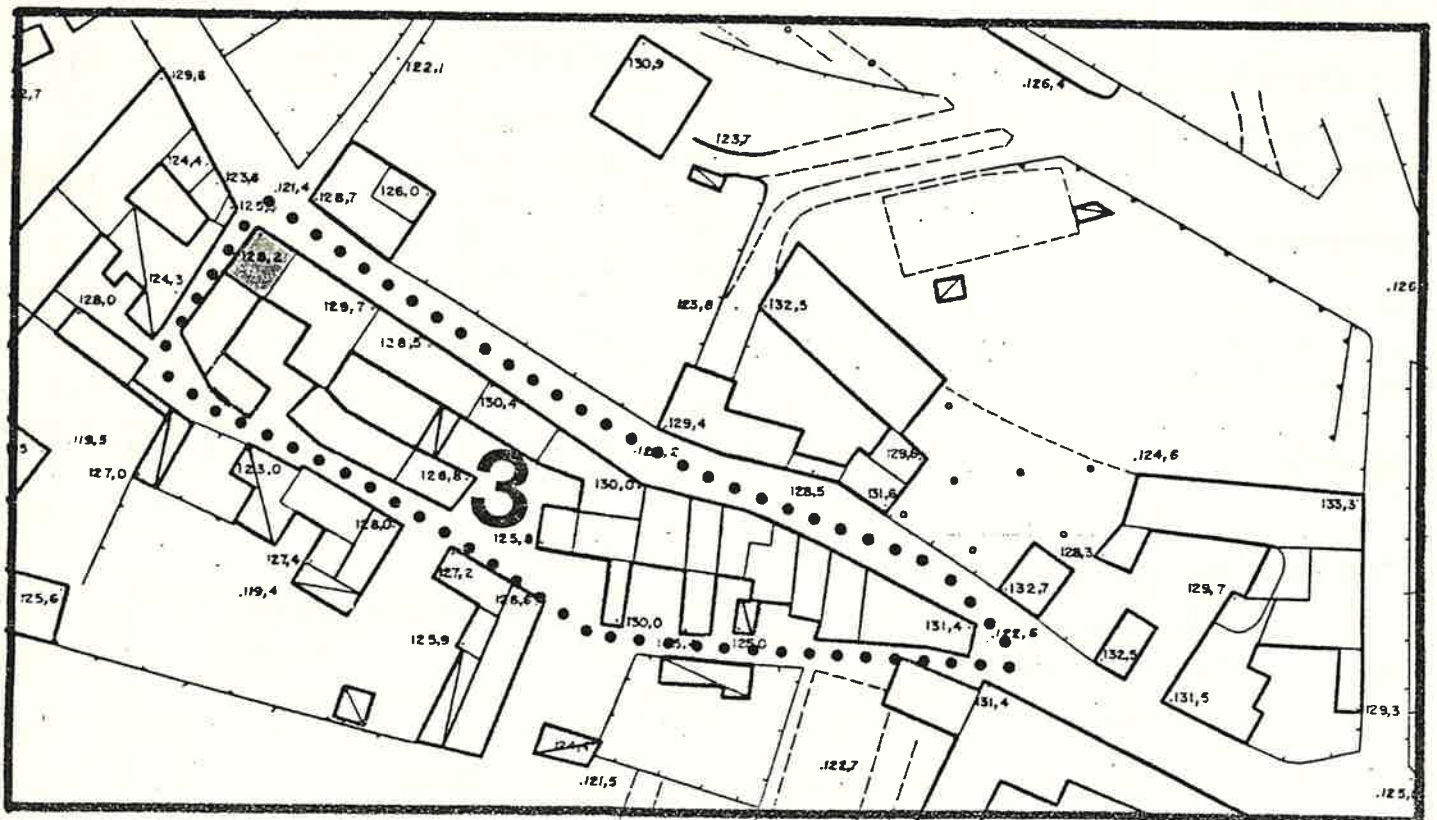
quartiere FRAZ. di DOMEGLIARA
lotto N. 3
a BRENNERO N. 59

SCHEDA EDILIZIA N. 42
N. C. E. U. Partita _____
Mappale _____
C. T. Sez. A F. 8 Mapp. 115 parte

STATO AEROFOTOGRAMMETRIA



SCALA 1: 1.000



SCALA 1: 1.000

1 DATI PARAMETRICI E FUNZIONALI

1.1	area fondiaria	mq.					
1.2	superficie coperta	mq.		41			
1.3	n. piani			2			
1.4	h in gronda	m.		6,50			
1.5	volume	mc.		266			
1.6	densità edilizia mc./mq.						

2 APPROVVIGIONAMENTO

2.1	energia elettrica	si	no
		X	
2.2	gas		X
2.3	acqua	X	
2.4	pozzo		X

3 SMALTIMENTO

3.1	rete fognaria	si	no
3.2	pozzo nero		
3.3	dispersione		
3.4	fossa biologica		

4 PRESENZA DELL'IMPIANTO AL CATASTO

4.1	18	si	no
4.2	18	X	
4.3	19	X	

5 VINCOLI

5.1	esistenti L. 1089/39	
5.2	" L. 1497/39	
5.3	" L. 765/67	
5.4	di progetto	

6 INTERVENTI SUCCESSIVI

6.1	ristrutturazioni	si	no
6.2	restauri	X	X

7 PROPRIETÀ

7.1	ente pubblico	
7.2	ente religioso	
7.3	società immobiliari	
7.4	condominio	
7.5	personale	X
7.6	altro	

8 DESTINAZIONE D'USO PREVALENTE

8.1	originaria	Residenza	
8.2	attuale	non occupata	
	compatibile		
	non compatibile		

9 DESTINAZIONE D'USO

	PT	PI	AP
9.1	residenza	X	X
9.2	artigianato		
9.3	industria		
9.4	commercio		
9.5	uffici		
9.6	esercizi pubblici		
9.7	enti - associazioni		
9.8	magazzini		
9.9	uso pubblico		
9.10	altro uso		

10 DESTINAZIONE SUPERFICI SCOPERTE

10.1	cortili		
10.2	giardini		
10.3	parcheggi		
10.4	altro		

11 STATO DI CONSERVAZIONE

	A	B	C	D
11.1	strutture orizzontali	X		
11.2	strutture verticali	X		
11.3	coperture	X		
11.4	gronde - pluviali	X		
11.5	intonaci	X		
11.6	serramenti		X	
11.7	altro			

12 SPAZI COMUNI COPERTI

	A	B	C	D
12.1	atri e corridoi			
12.2	scale			

13 UTILIZZO ABITAZIONI n

	occ.	non occ.
13.1	piano terra	X
13.2	piano primo	X
13.3	piano secondo	
13.4	piano terzo	
13.5	altri piani	

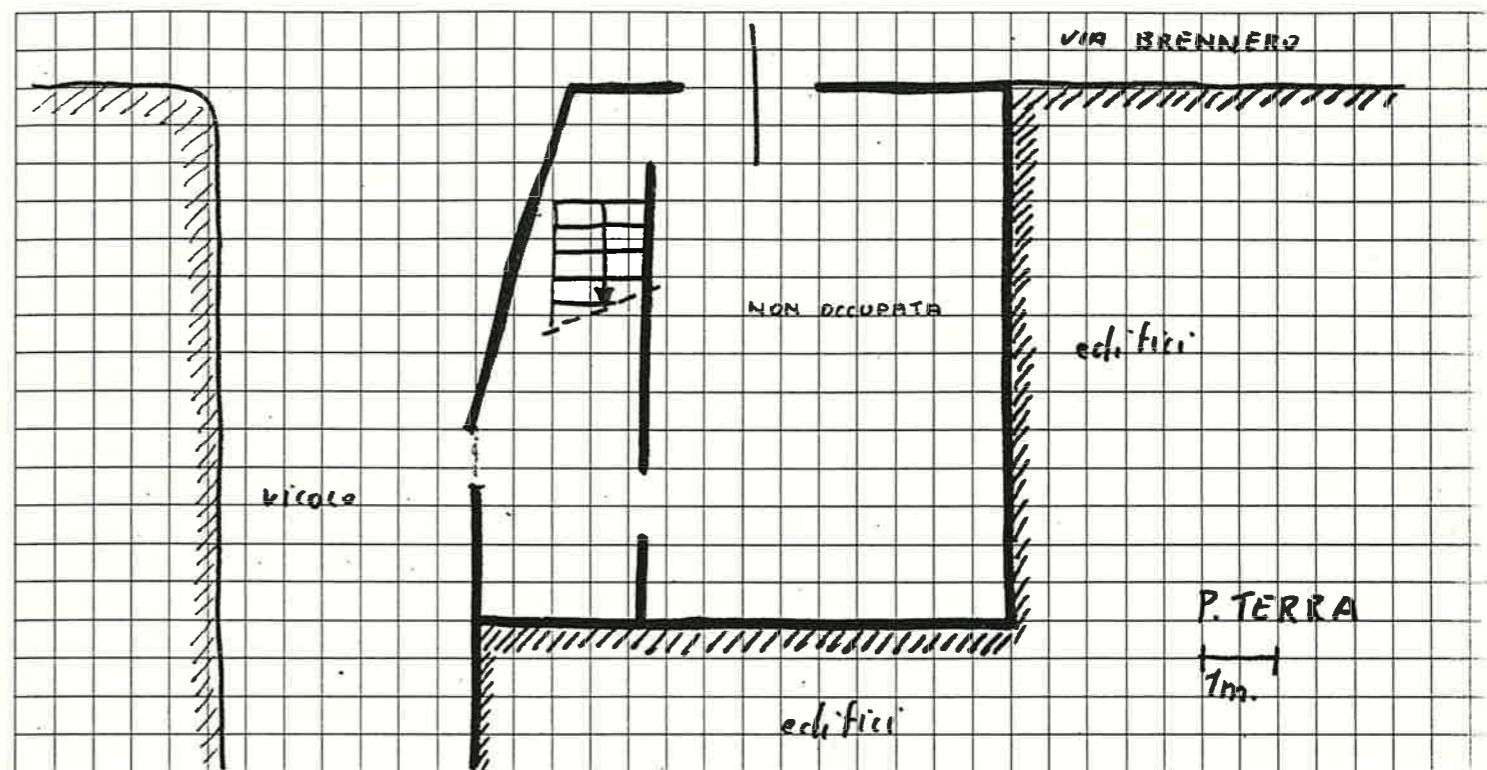
14 UTILIZZI DIVERSI

	addetti	calpestio	n.p.
14.1	industriale		
14.2	artigianale		
14.3	commerciale		

15 ALLEGATI

15.1	doc. ARCHIVIO DI STATO	
15.2	" " COMUNALE	
15.3	" fotografica	
15.4	scheda socio - economica	
15.5	scheda tipologica	
15.6	altro	

15 INDICAZIONI E SCHEMI SULLA TIPOLOGIA EDILIZIA



16 DOCUMENTAZIONE FOTOGRAFICA

Quartiere FRAZ. di DOMEGLIARA

SCHEDA EDILIZIA N. 43-44

Isolato N. 3

N. C. E. U. Partita _____

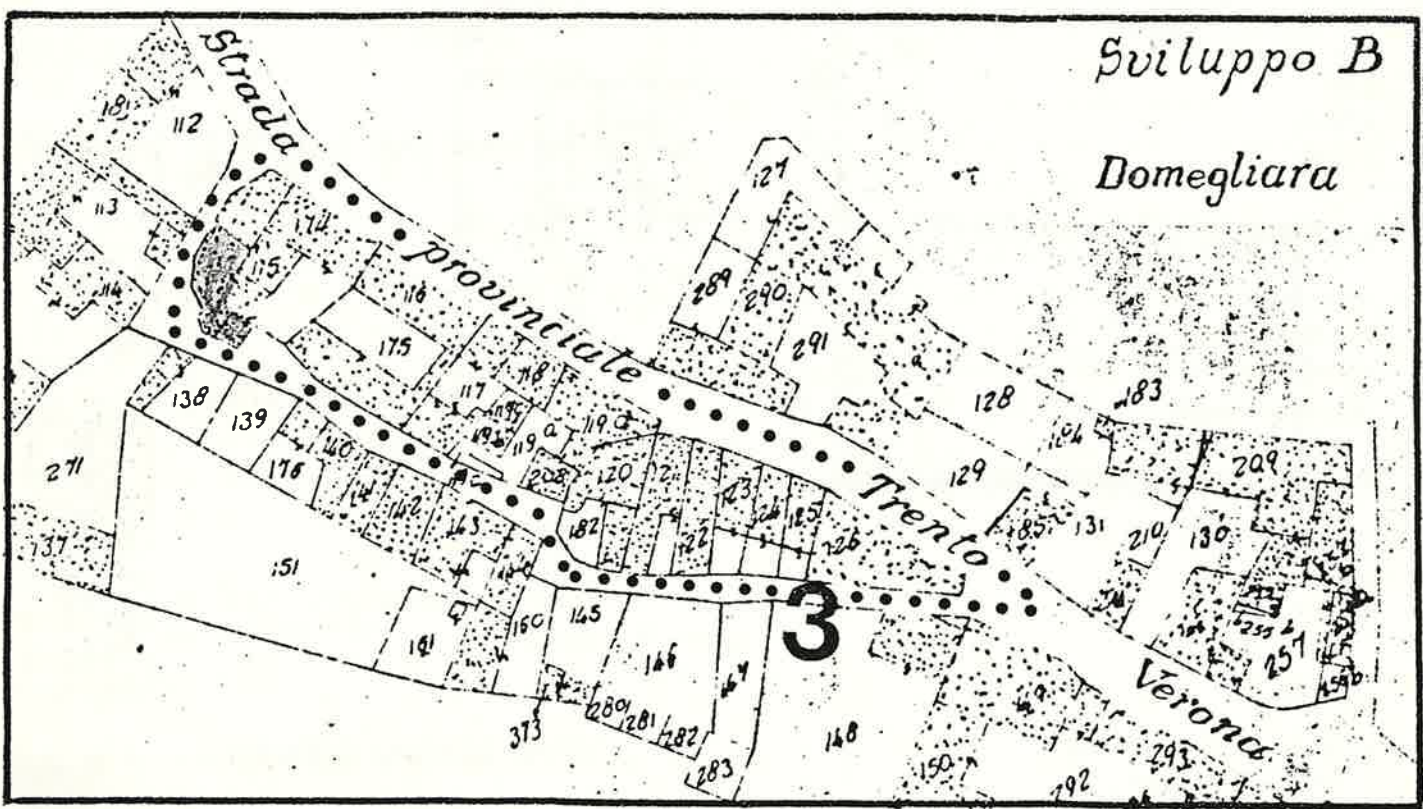
Via VICOLO BRENNERO

Mappale _____

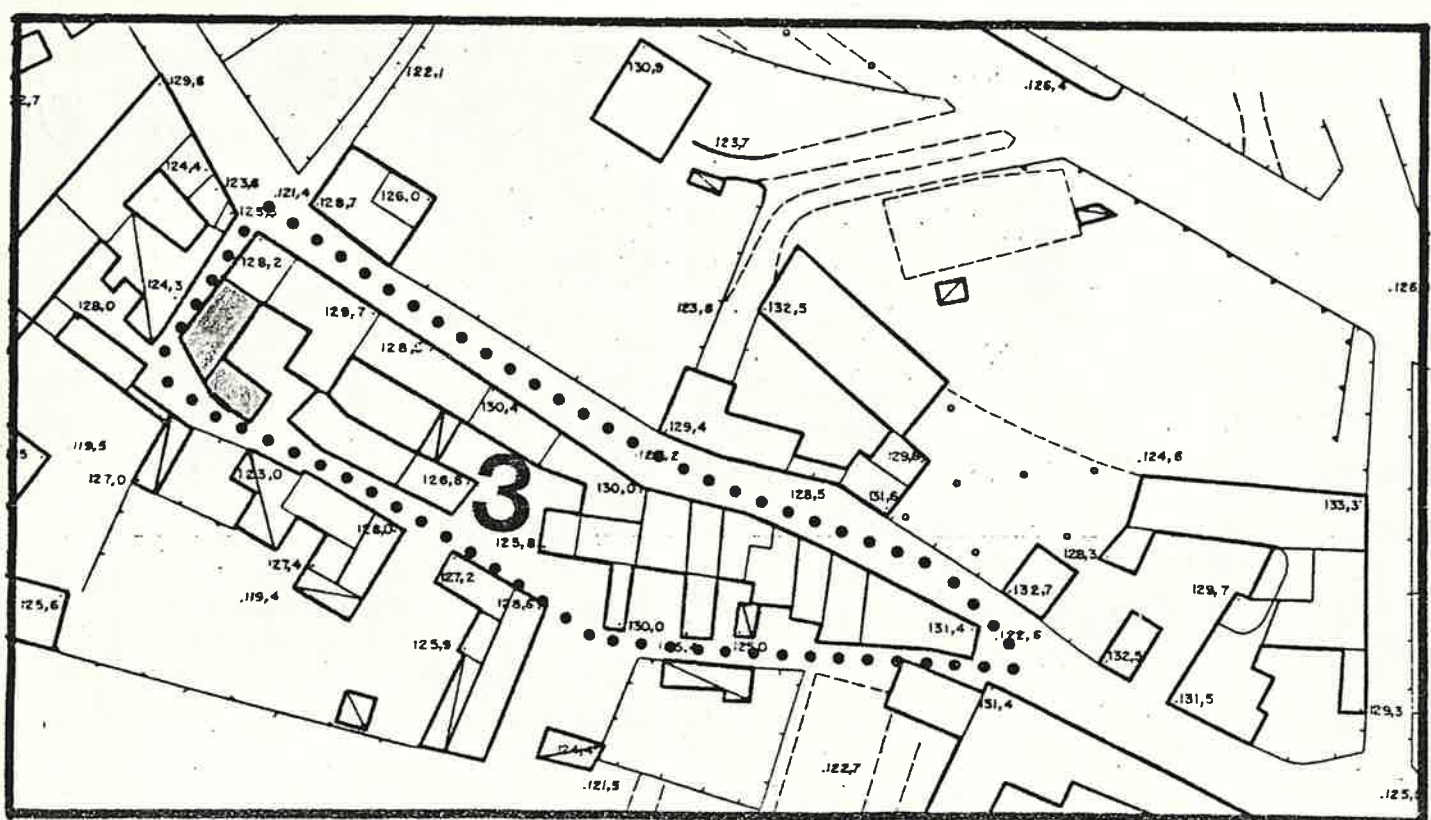
C. T. Sez. A F. 8 Mapp. 115 (part.)

CATASTO

AEROFOTOGRAMMETRIA



SCALA 1: 1.000



SCALA 1: 1.000

1 DATI PARAMETRICI E FUNZIONALI

1.1	area fondiaria	mq.					
1.2	superficie coperta	mq.	80				
1.3	n. piani		2-2+soff.				
1.4	h in gronda	m.	5.85				
1.5	volume	mc.	45				
1.6	densità edilizia	mc./mq.					

2 APPROVVIGIONAMENTO

2.1	energia elettrica	si	no
2.2	gas	<input checked="" type="checkbox"/>	<input checked="" type="checkbox"/>
2.3	acqua	<input checked="" type="checkbox"/>	<input type="checkbox"/>
2.4	pozzo	<input type="checkbox"/>	<input checked="" type="checkbox"/>

3 SMALTIMENTO

3.1	rete fognaria	si	no
3.2	pozzo nero	<input type="checkbox"/>	<input type="checkbox"/>
3.3	dispersione	<input type="checkbox"/>	<input type="checkbox"/>
3.4	fossa biologica	<input type="checkbox"/>	<input type="checkbox"/>

4 PRESENZA DELL'IMPIANTO AL CATASTO

4.1	18	si	no
4.2	18	<input checked="" type="checkbox"/>	<input type="checkbox"/>
4.3	19	<input checked="" type="checkbox"/>	<input type="checkbox"/>

5 VINCOLI

5.1	esistenti L. 1089/39	<input type="checkbox"/>
5.2	" L. 1497/39	<input type="checkbox"/>
5.3	" L. 765/67	<input type="checkbox"/>
5.4	di progetto	<input type="checkbox"/>

6 INTERVENTI SUCCESSIVI

6.1	ristrutturazioni <i>in parte</i>	si	no
6.2	restauri	<input checked="" type="checkbox"/>	<input type="checkbox"/>

7 PROPRIETÀ

7.1	ente pubblico	<input type="checkbox"/>
7.2	ente religioso	<input type="checkbox"/>
7.3	società immobiliari	<input type="checkbox"/>
7.4	condominio	<input type="checkbox"/>
7.5	personale	<input checked="" type="checkbox"/>
7.6	altro	<input type="checkbox"/>

8 DESTINAZIONE D'USO PREVALENTE

8.1	originaria	Residenza
8.2	attuale	Residenza
	compatibile	<input type="checkbox"/>
	non compatibile	<input type="checkbox"/>

9 DESTINAZIONE D'USO

9.1	residenza	PT	P1	AP
9.2	artigianato	<input checked="" type="checkbox"/>	<input checked="" type="checkbox"/>	<input type="checkbox"/>
9.3	industria	<input type="checkbox"/>	<input type="checkbox"/>	<input type="checkbox"/>
9.4	commercio	<input type="checkbox"/>	<input type="checkbox"/>	<input type="checkbox"/>
9.5	uffici	<input type="checkbox"/>	<input type="checkbox"/>	<input type="checkbox"/>
9.6	esercizi pubblici	<input type="checkbox"/>	<input type="checkbox"/>	<input type="checkbox"/>
9.7	enti - associazioni	<input type="checkbox"/>	<input type="checkbox"/>	<input type="checkbox"/>
9.8	magazzini	<input type="checkbox"/>	<input type="checkbox"/>	<input type="checkbox"/>
9.9	uso pubblico	<input type="checkbox"/>	<input type="checkbox"/>	<input type="checkbox"/>
9.10	altro uso	<input type="checkbox"/>	<input type="checkbox"/>	<input type="checkbox"/>

10 DESTINAZIONE SUPERFICI SCOPERTE

10.1	cortili	<input type="checkbox"/>	<input type="checkbox"/>
10.2	giardini	<input type="checkbox"/>	<input type="checkbox"/>
10.3	parcheggi	<input type="checkbox"/>	<input type="checkbox"/>
10.4	altro	<input type="checkbox"/>	<input type="checkbox"/>

11 STATO DI CONSERVAZIONE

11.1	strutture orizzontali	A	B	C	D
11.2	strutture verticali	<input checked="" type="checkbox"/>	<input type="checkbox"/>	<input type="checkbox"/>	<input type="checkbox"/>
11.3	coperture	<input checked="" type="checkbox"/>	<input type="checkbox"/>	<input type="checkbox"/>	<input type="checkbox"/>
11.4	gronde - pluviali	<input checked="" type="checkbox"/>	<input type="checkbox"/>	<input type="checkbox"/>	<input type="checkbox"/>
11.5	intonaci	<input checked="" type="checkbox"/>	<input type="checkbox"/>	<input type="checkbox"/>	<input type="checkbox"/>
11.6	serramenti	<input checked="" type="checkbox"/>	<input type="checkbox"/>	<input type="checkbox"/>	<input type="checkbox"/>
11.7	altro	<input type="checkbox"/>	<input type="checkbox"/>	<input type="checkbox"/>	<input type="checkbox"/>

12 SPAZI COMUNI COPERTI

12.1	atri e corridoi	A	B	C	D
12.2	scale	<input type="checkbox"/>	<input type="checkbox"/>	<input type="checkbox"/>	<input type="checkbox"/>

13 UTILIZZO ABITAZIONI

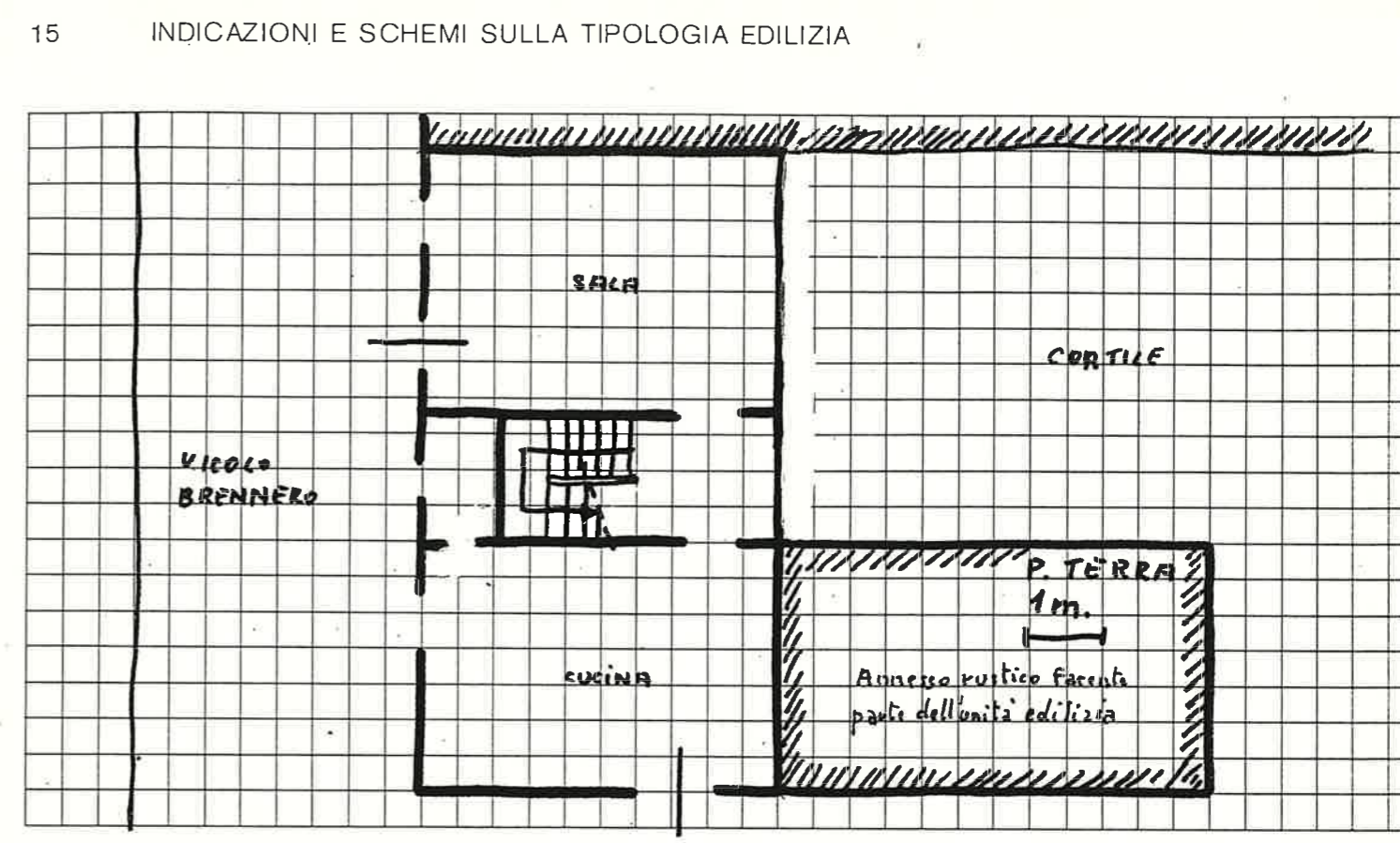
13.1	piano terra	1	<input type="checkbox"/>
13.2	piano primo	<input checked="" type="checkbox"/>	<input type="checkbox"/>
13.3	piano secondo	<input checked="" type="checkbox"/>	<input type="checkbox"/>
13.4	piano terzo	<input type="checkbox"/>	<input type="checkbox"/>
13.5	altri piani	<input type="checkbox"/>	<input type="checkbox"/>

14 UTILIZZI DIVERSI

14.1	industriale	addetti	calpestio	n.p.
14.2	artigianale	<input type="checkbox"/>	<input type="checkbox"/>	<input type="checkbox"/>
14.3	commerciale	<input type="checkbox"/>	<input type="checkbox"/>	<input type="checkbox"/>

15 ALLEGATI

15.1	doc. ARCHIVIO DI STATO	<input type="checkbox"/>
15.2	" " COMUNALE	<input type="checkbox"/>
15.3	" fotografica	<input type="checkbox"/>
15.4	scheda socio - economica	<input type="checkbox"/>
15.5	scheda tipologica	<input type="checkbox"/>
15.6	altro	<input type="checkbox"/>



A = BUONO B = MEDIOCRE C = CATTIVO D = PESSIMO

Quartiere Fraz. di DOMEGLIARA

SCHEDA EDILIZIA N. 45-46

Isolato N. 3

N. C. E. U. Partita

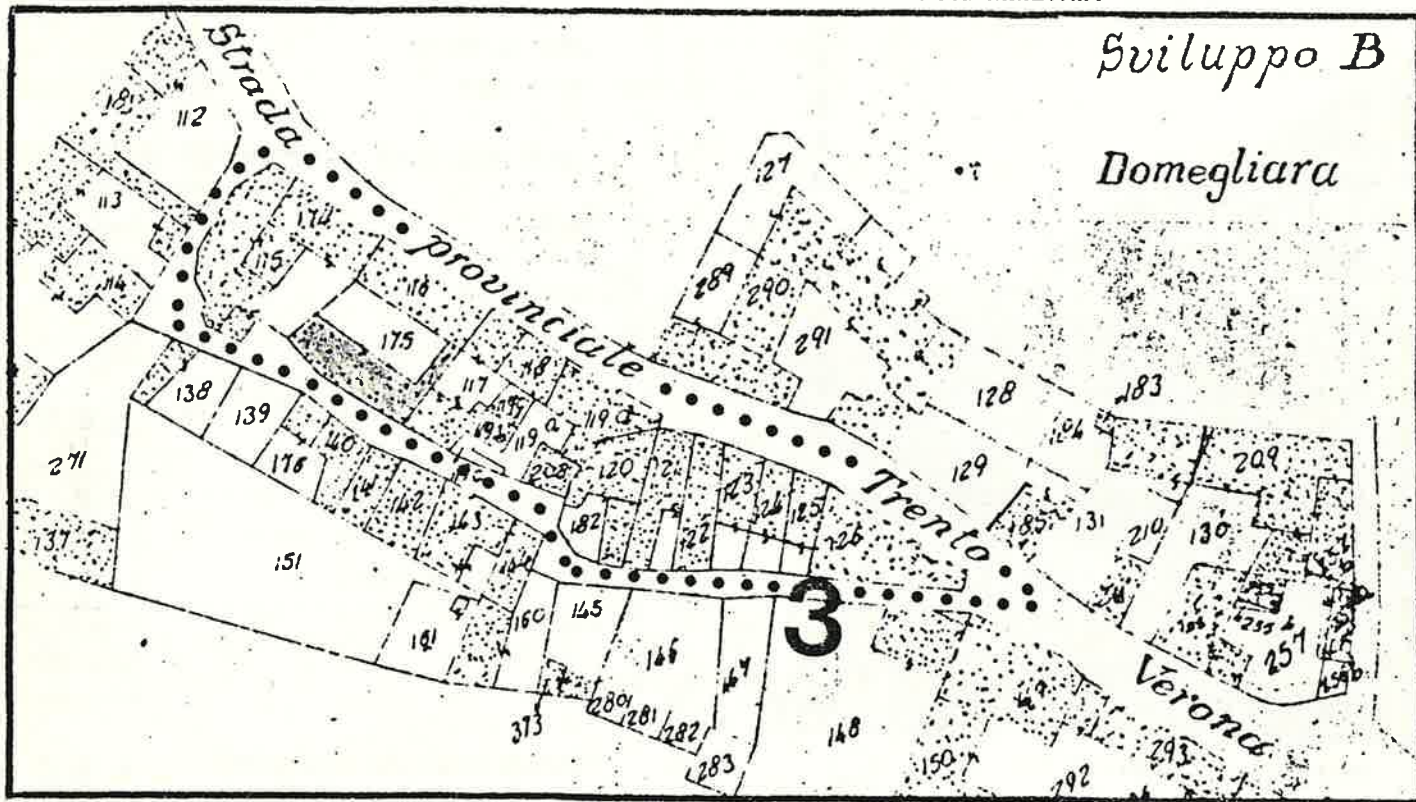
Via VICOLO BRENNERO

Mappale

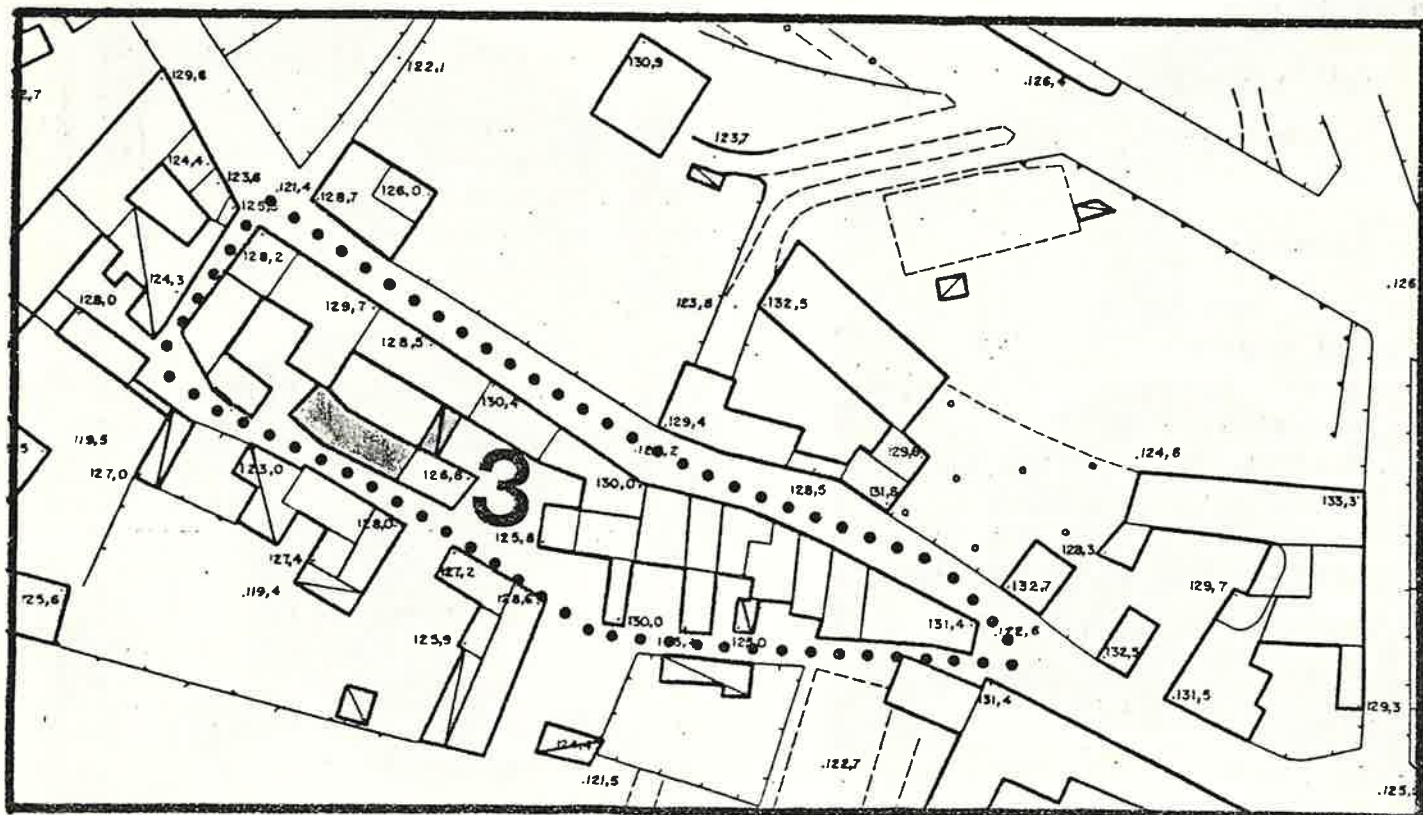
C. T. Sez. A F. 8 Mapp. 175

CATASTO

AEROFOTOGRAMMETRIA



SCALA 1: 1.000



1 DATI PARAMETRICI E FUNZIONALI

1.1	area fondiaria	mq.				
1.2	superficie coperta	mq.			85	
1.3	n. piani		1	-	2	
1.4	h in gronda	m.			5,50	
1.5	volume	mc.			460	
1.6	densità edilizia	mc./mq.				

2 APPROVVIGIONAMENTO

2.1	energia elettrica	si	no
2.2	gas		X
2.3	acqua		X
2.4	pozzo		X

3 SMALTIMENTO

3.1	rete fognaria	si	no
3.2	pozzo nero		X
3.3	dispersione		X
3.4	fossa biologica		X

4 PRESENZA DELL' IMPIANTO AL CATASTO

4.1	18	si	no
4.2	18	X	
4.3	19	X	

in parte

5 VINCOLI

5.1	esistenti L. 1089/39	
5.2	" L. 1497/39	
5.3	" L. 765/67	
5.4	di progetto	

6 INTERVENTI SUCCESSIVI

6.1	ristrutturazioni	si	no
6.2	restauri		X

7 PROPRIETÀ

7.1	ente pubblico	
7.2	ente religioso	
7.3	società immobiliari	
7.4	condominio	
7.5	personale	X
7.6	altro	

8 DESTINAZIONE D'USO PREVALENTE

8.1	originaria	Annexi Rustici
8.2	attuale	Annexi Rustici
	compatibile	
	non compatibile	

9 DESTINAZIONE D'USO

		PT	P1	AP
9.1	residenza			
9.2	artigianato			
9.3	industria			
9.4	commercio			
9.5	uffici			
9.6	esercizi pubblici			
9.7	enti - associazioni			
9.8	magazzini			
9.9	uso pubblico			
9.10	altro uso	X	X	

10 DESTINAZIONE SUPERFICI SCOPERTE

10.1	cortili	X	
10.2	giardini		
10.3	parcheggi		
10.4	altro		

11 STATO DI CONSERVAZIONE

		A	B	C	D
11.1	strutture orizzontali		X		
11.2	strutture verticali		X		
11.3	coperture			X	
11.4	gronde - pluviali	---			
11.5	intonaci	---			
11.6	serramenti			X	
11.7	altro				

12 SPAZI COMUNI COPERTI

		A	B	C	D
12.1	atri e corridoi				
12.2	scale				

13 UTILIZZO ABITAZIONI

		n	
13.1	piano terra		
13.2	piano primo		
13.3	piano secondo		
13.4	piano terzo		
13.5	altri piani		


14 UTILIZZI DIVERSI

		addetti	calpestio	n.p.
14.1	industriale			
14.2	artigianale			
14.3	commerciale			


15 ALLEGATI

15.1	doc. ARCHIVIO DI STATO	
15.2	" " COMUNALE	
15.3	" fotografica	
15.4	scheda socio - economica	
15.5	scheda tipologica	
15.6	altro	

15 INDICAZIONI E SCHEMI SULLA TIPOLOGIA EDILIZIA



16 DOCUMENTAZIONE FOTOGRAFICA



Quartiere FRAZ. di DOMEGLIARA

SCHEDA EDILIZIA N. 47

solato N. 3

N. C. E. U. Partita

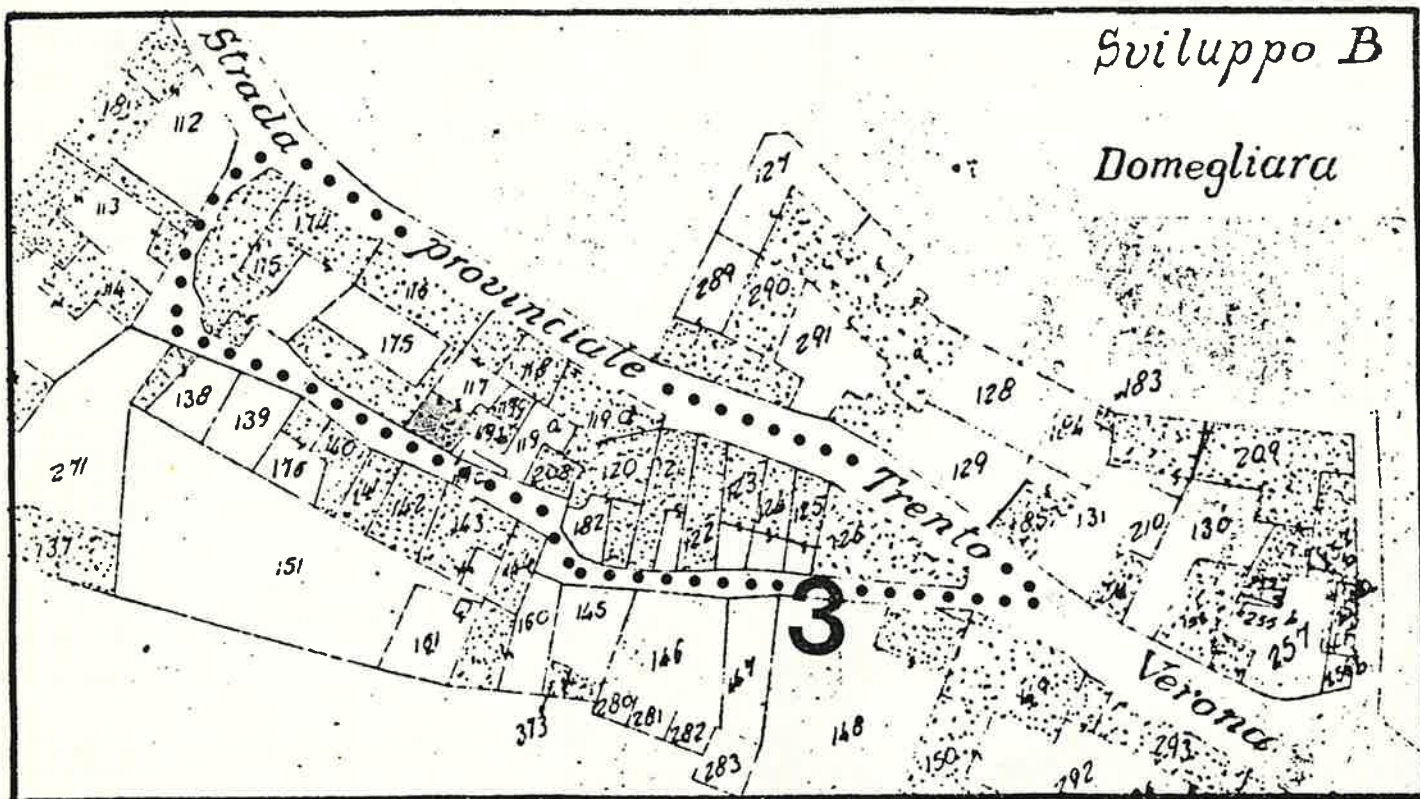
Via VICOLO BRENNERO - annesso
rustico -

Mappale

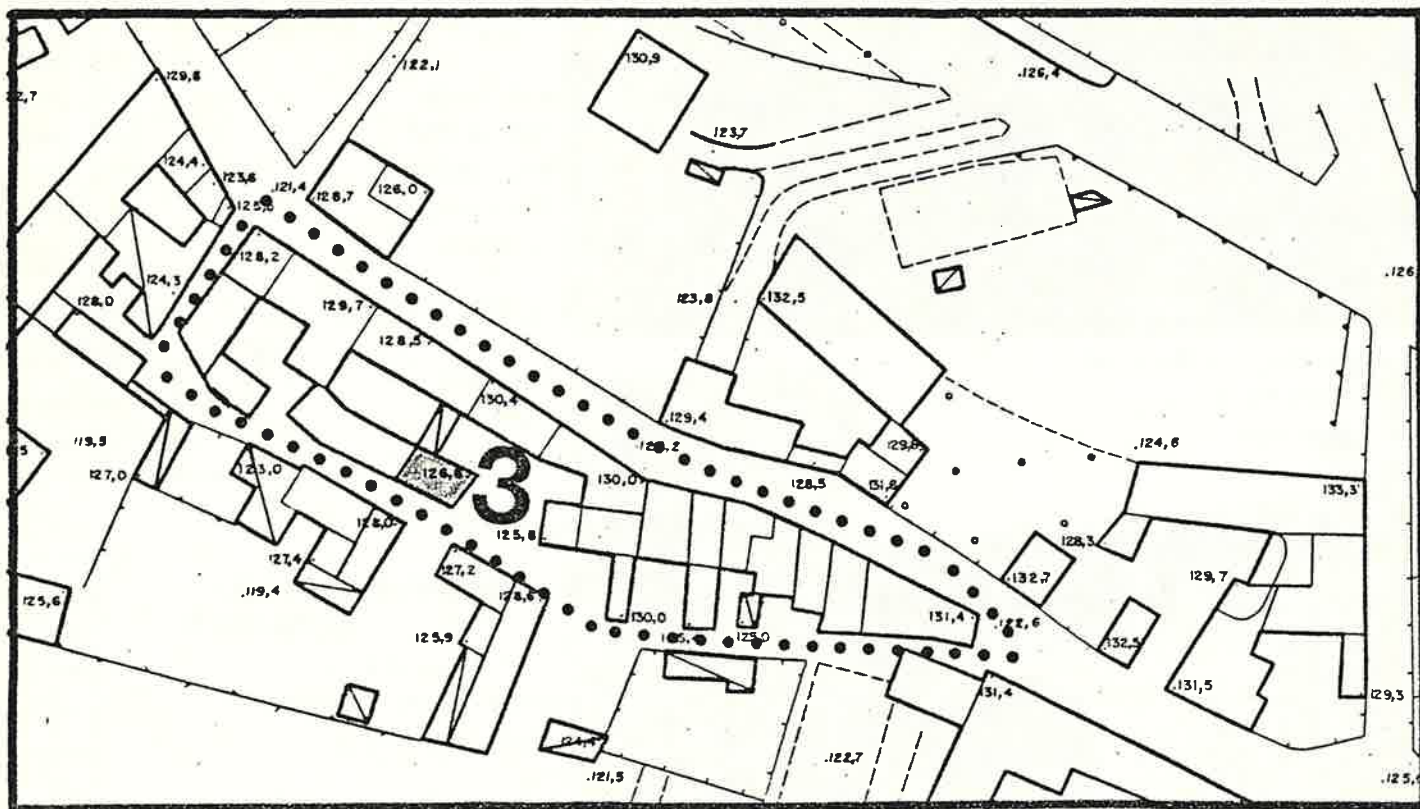
C. T. Sez. 19 F. 8 Mapp. 117 parte

CATASTO

AEROFOTOGRAMMETRIA



SCALA 1: 1.000



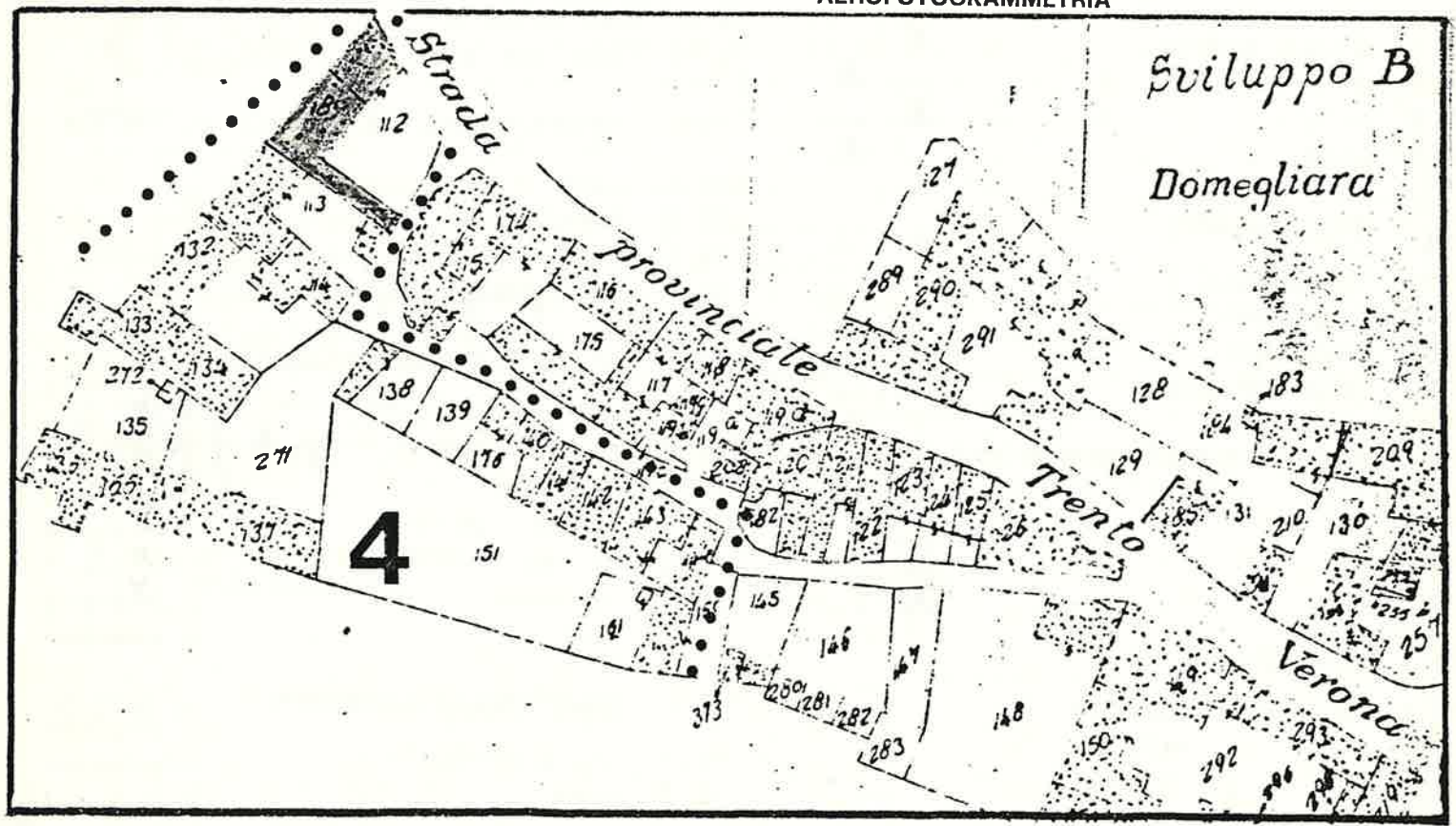
SCALA 1: 1.000

Quartiere FRAZ. di DOMEGLIARA
Isolato N. 4
Via BRENNERO N. 41

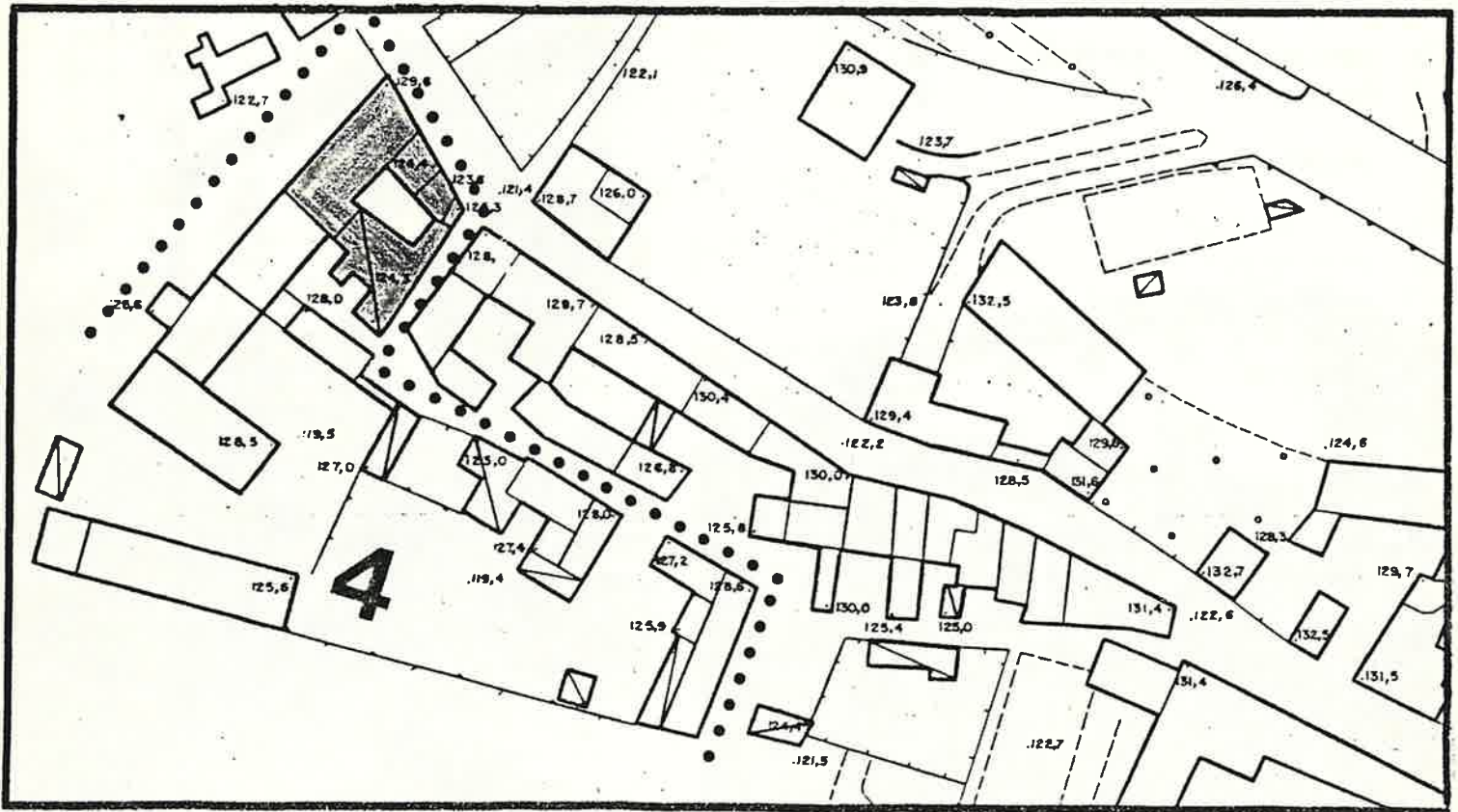
SCHEDA EDILIZIA N. 48-49-50
N. C. E. U. Partita
Mappale
C. T. Sez. A F. B Mapp. 112-181

CATASTO

AEROFOTOGRAMMETRIA



SCALA 1: 1.000



SCALA 1: 1.000

Quartiere FRAZ. di DOMEGLIARA

SCHEDA EDILIZIA N. 51

solato N. 4

N. C. E. U. Partita

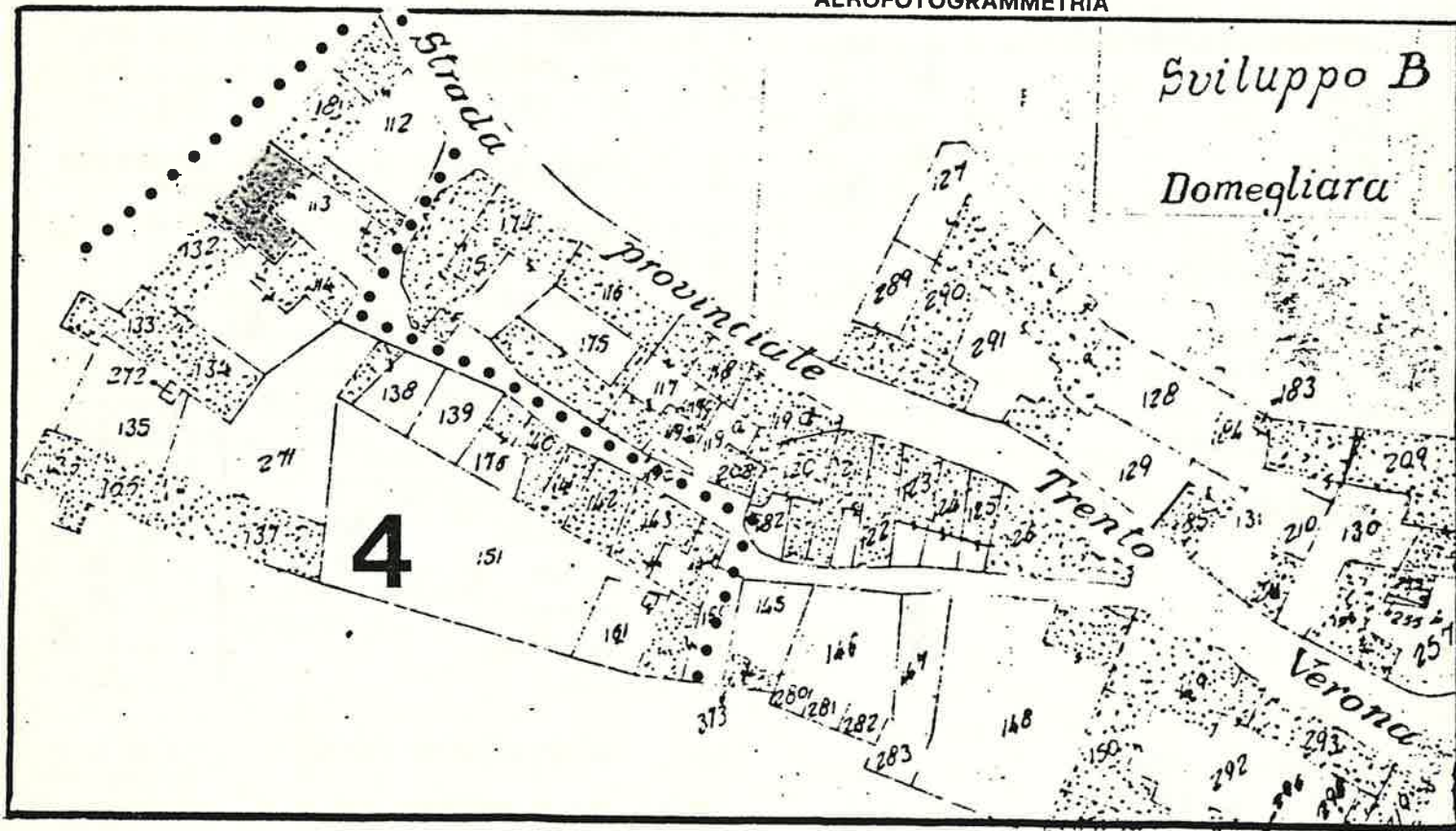
ia VICOLO BRENNERO

Mappale

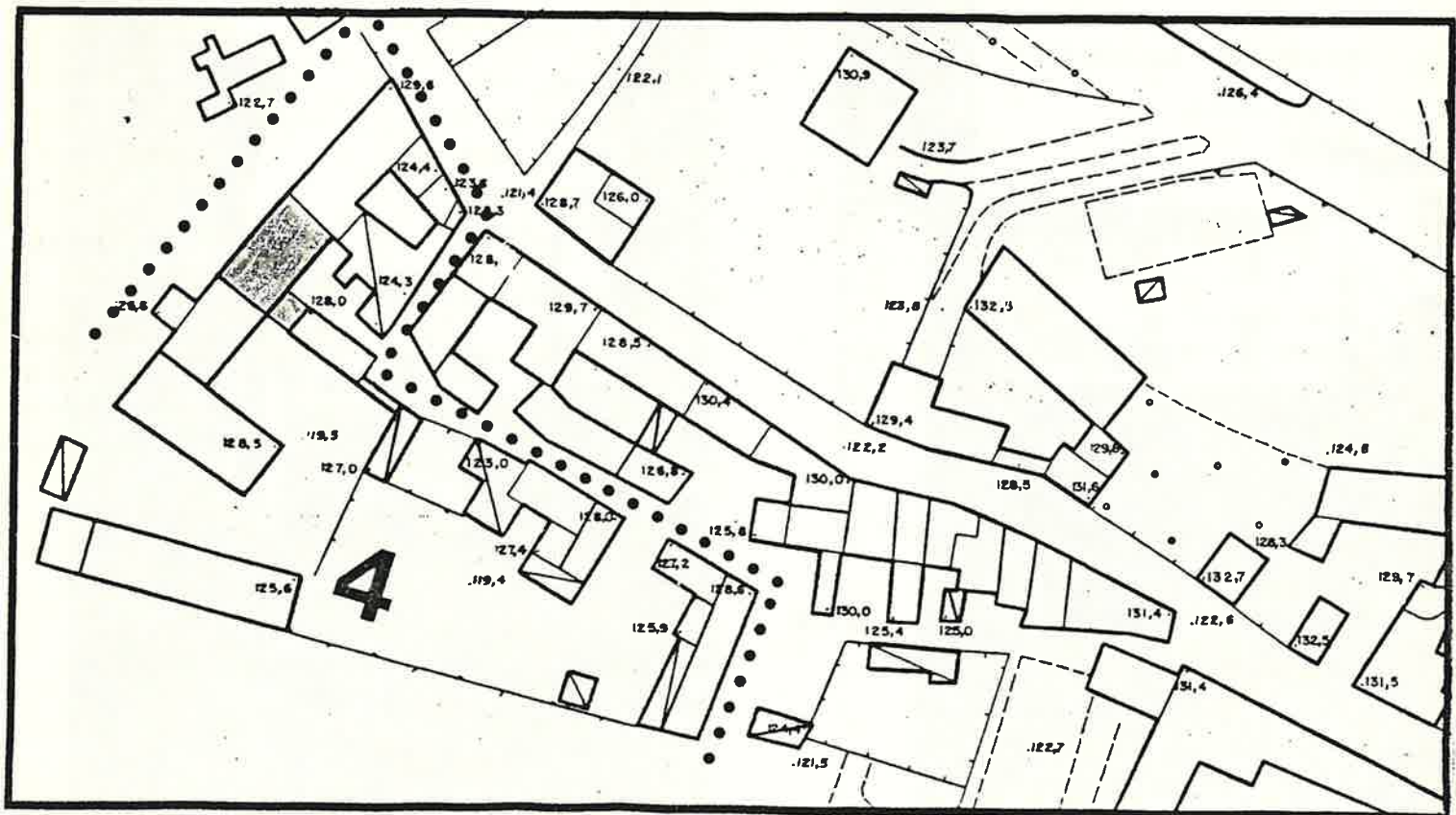
C. T. Sez. A F. 8 Mapp. 113

ATASTO

AEROFOTOGRAMMETRIA



SCALA 1: 1.000



SCALA 1: 1.000

1 DATI PARAMETRICI E FUNZIONALI

1.1	area fondiaria	mq.					
1.2	superficie coperta	mq.		105			
1.3	n. piani			2+5 soffitti			
1.4	h in gronda	m.		850			
1.5	volume	mc.		890			
1.6	densità edilizia	mc./mq.					

2 APPROVVIGIONAMENTO

2.1	energia elettrica	si	no
2.2	gas		X
2.3	acqua	X	
2.4	pozzo		X

3 SMALTIMENTO

3.1	rete fognaria	si	no
3.2	pozzo nero		
3.3	dispersione		
3.4	fossa biologica		

4 PRESENZA DELL'IMPIANTO AL CATASTO

4.1	18	si	no
4.2	18	X	
4.3	19	X	

5 VINCOLI

5.1	esistenti L. 1089/39	
5.2	" L. 1497/39	
5.3	" L. 765/67	
5.4	di progetto	

6 INTERVENTI SUCCESSIVI

6.1	ristrutturazioni	si	no
6.2	restauri		X

7 PROPRIETÀ

7.1	ente pubblico	
7.2	ente religioso	
7.3	società immobiliari	
7.4	condominio	
7.5	personale	X
7.6	altro	

8 DESTINAZIONE D'USO PREVALENTE

8.1	originaria	Residenza
8.2	attuale	Residenza non occupata
	compatibile	
	non compatibile	

9 DESTINAZIONE D'USO

9.1	residenza	PT	P1	AP
9.2	artigianato	X	X	X
9.3	industria			
9.4	commercio			
9.5	uffici			
9.6	esercizi pubblici			
9.7	enti - associazioni			
9.8	magazzini			
9.9	uso pubblico			
9.10	altro uso			

10 DESTINAZIONE SUPERFICI SCOPERTE

10.1	cortili	X	
10.2	giardini		
10.3	parcheggi		
10.4	altro annesso 1 Piano	X	

11 STATO DI CONSERVAZIONE

11.1	strutture orizzontali	A	B	C	D
11.2	strutture verticali			X	
11.3	coperture				X
11.4	gronde - pluviali			X	
11.5	intonaci			X	
11.6	serramenti				X
11.7	altro				

12 SPAZI COMUNI COPERTI

12.1	atri e corridoi	A	B	C	D
12.2	scale				

13 UTILIZZO ABITAZIONI

13.1	piano terra		1
13.2	piano primo		X
13.3	piano secondo		X
13.4	piano terzo		X
13.5	altri piani		

14 UTILIZZI DIVERSI

14.1	industriale	addetti	calpestio	n.p.
14.2	artigianale			
14.3	commerciale			

15 ALLEGATI

15.1	doc. ARCHIVIO DI STATO	
15.2	" " COMUNALE	
15.3	" fotografica	
15.4	scheda socio - economica	
15.5	scheda tipologica	
15.6	altro	

15 INDICAZIONI E SCHEMI SULLA TIPOLOGIA EDILIZIA

L'IMMOBILE NON È ACCESSIBILE PERCHÉ PERICOLANTE

16 DOCUMENTAZIONE FOTOGRAFICA



quartiere FRAZ. di DOMEGLIARA
colato N. 4
ia VICOLO BRENNERO - non ha
n° civico -

SCHEDA EDILIZIA N. 52

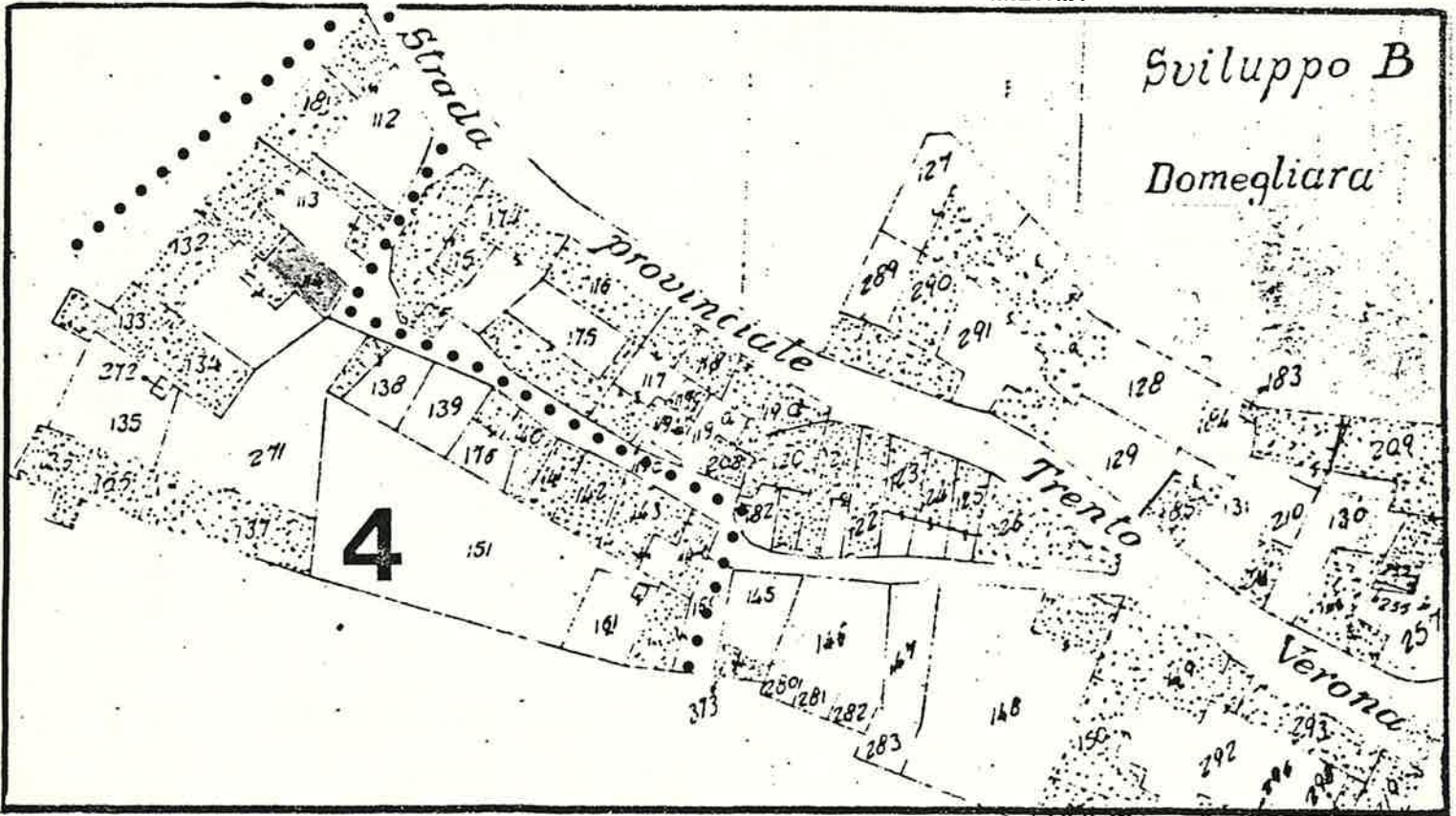
N.C.E.U. Partita

Mappale

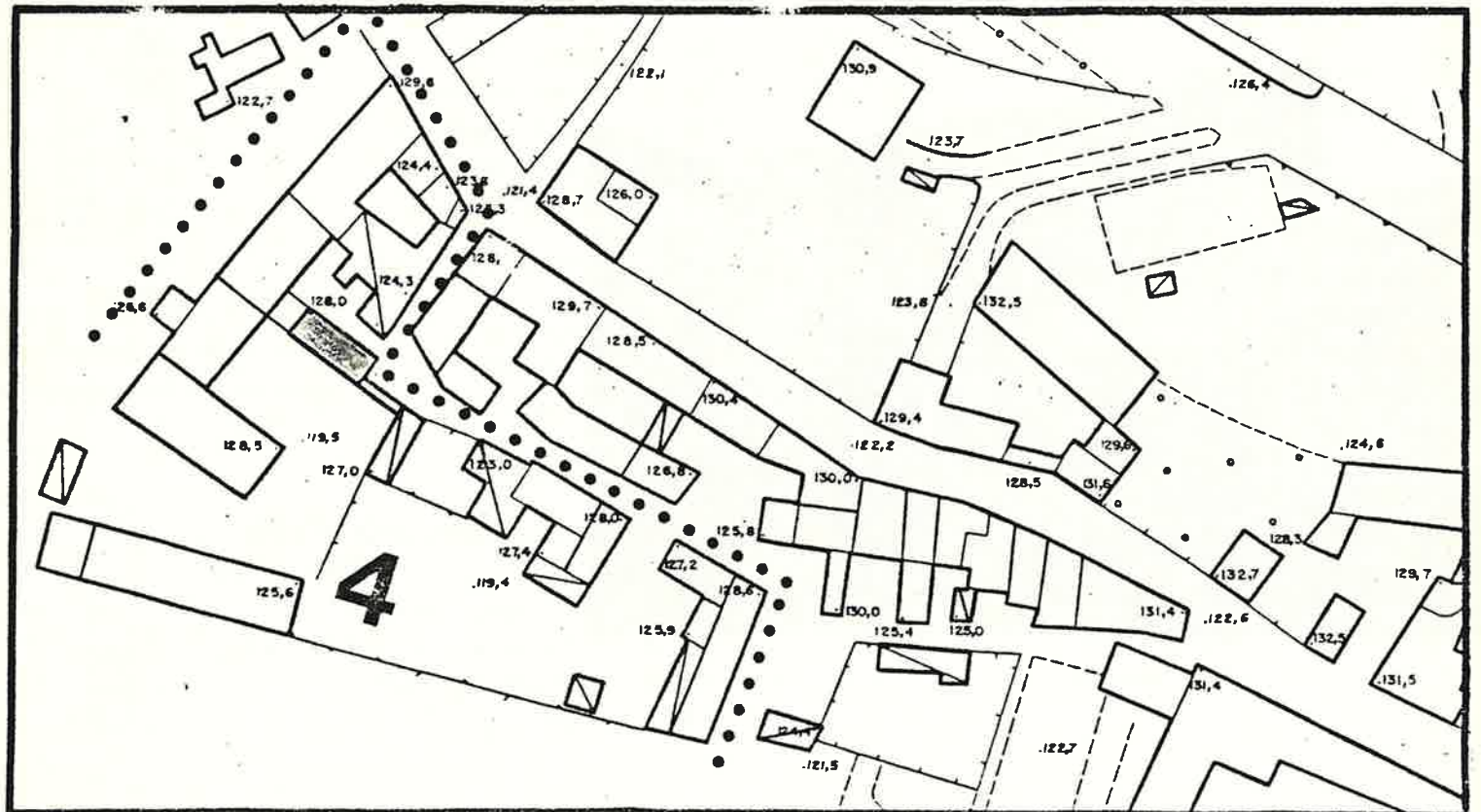
C.T. Sez. A F. 8 Mapp. 114

ATASTO

AEROFOTOGRAMMETRIA



SCALA 1: 1.000



SCALA 1: 1.000

1 DATI PARAMETRICI E FUNZIONALI

1.1	area fondiaria	mq.				
1.2	superficie coperta	mq.			60	
1.3	n. piani		2 + soffitta			
1.4	h in gronda	m.			8,50	
1.5	volume	mc.			510	
1.6	densità edilizia	mc./mq.				

2 APPROVVIGIONAMENTO

2.1	energia elettrica	si	no
2.2	gas	<input checked="" type="checkbox"/>	<input checked="" type="checkbox"/>
2.3	acqua	<input checked="" type="checkbox"/>	<input type="checkbox"/>
2.4	pozzo	<input type="checkbox"/>	<input checked="" type="checkbox"/>

3 SMALTIMENTO

3.1	rete fognaria	si	no
3.2	pozzo nero	<input type="checkbox"/>	<input type="checkbox"/>
3.3	dispersione	<input type="checkbox"/>	<input type="checkbox"/>
3.4	fossa biologica	<input type="checkbox"/>	<input type="checkbox"/>

4 PRESENZA DELL'IMPIANTO AL CATASTO

4.1	18	si	no
4.2	18	<input checked="" type="checkbox"/>	<input type="checkbox"/>
4.3	19	<input checked="" type="checkbox"/>	<input type="checkbox"/>

5 VINCOLI

5.1	esistenti L. 1089/39	<input type="checkbox"/>
5.2	" L. 1497/39	<input type="checkbox"/>
5.3	" L. 765/67	<input type="checkbox"/>
5.4	di progetto	<input type="checkbox"/>

6 INTERVENTI SUCCESSIVI

6.1	ristrutturazioni	si	no
6.2	restauri	<input checked="" type="checkbox"/>	<input checked="" type="checkbox"/>

7 PROPRIETÀ

7.1	ente pubblico	<input type="checkbox"/>
7.2	ente religioso	<input type="checkbox"/>
7.3	società immobiliari	<input type="checkbox"/>
7.4	condominio	<input type="checkbox"/>
7.5	personale	<input checked="" type="checkbox"/>
7.6	altro	<input type="checkbox"/>

8 DESTINAZIONE D'USO PREVALENTE

8.1	originaria	Residenza	<input type="checkbox"/>
8.2	attuale	Residenza	<input type="checkbox"/>
		compatibile	<input type="checkbox"/>
		non compatibile	<input type="checkbox"/>

9 DESTINAZIONE D'USO

9.1	residenza	PT	P1	AP
9.2	artigianato	<input checked="" type="checkbox"/>	<input checked="" type="checkbox"/>	<input type="checkbox"/>
9.3	industria	<input type="checkbox"/>	<input type="checkbox"/>	<input type="checkbox"/>
9.4	commercio	<input type="checkbox"/>	<input type="checkbox"/>	<input type="checkbox"/>
9.5	uffici	<input type="checkbox"/>	<input type="checkbox"/>	<input type="checkbox"/>
9.6	esercizi pubblici	<input type="checkbox"/>	<input type="checkbox"/>	<input type="checkbox"/>
9.7	enti - associazioni	<input type="checkbox"/>	<input type="checkbox"/>	<input type="checkbox"/>
9.8	magazzini	<input type="checkbox"/>	<input type="checkbox"/>	<input type="checkbox"/>
9.9	uso pubblico	<input type="checkbox"/>	<input type="checkbox"/>	<input type="checkbox"/>
9.10	altro uso	<input type="checkbox"/>	<input type="checkbox"/>	<input checked="" type="checkbox"/>

10 DESTINAZIONE SUPERFICI SCOPERTE

10.1	cortili	<input checked="" type="checkbox"/>	
10.2	giardini	<input type="checkbox"/>	
10.3	parcheggi	<input type="checkbox"/>	
10.4	altro	<input type="checkbox"/>	

11 STATO DI CONSERVAZIONE

11.1	strutture orizzontali	A	B	C	D
11.2	strutture verticali	<input checked="" type="checkbox"/>	<input checked="" type="checkbox"/>	<input type="checkbox"/>	<input type="checkbox"/>
11.3	coperture	<input type="checkbox"/>	<input checked="" type="checkbox"/>	<input type="checkbox"/>	<input type="checkbox"/>
11.4	gronde - pluviali	<input checked="" type="checkbox"/>	<input type="checkbox"/>	<input type="checkbox"/>	<input type="checkbox"/>
11.5	intonaci	<input checked="" type="checkbox"/>	<input type="checkbox"/>	<input type="checkbox"/>	<input type="checkbox"/>
11.6	serramenti	<input checked="" type="checkbox"/>	<input type="checkbox"/>	<input type="checkbox"/>	<input type="checkbox"/>
11.7	altro	<input type="checkbox"/>	<input type="checkbox"/>	<input type="checkbox"/>	<input type="checkbox"/>

12 SPAZI COMUNI COPERTI

12.1	atri e corridoi	A	B	C	D
12.2	scale	<input type="checkbox"/>	<input type="checkbox"/>	<input type="checkbox"/>	<input type="checkbox"/>

13 UTILIZZO ABITAZIONI

13.1	piano terra	1	
13.2	piano primo	<input checked="" type="checkbox"/>	<input type="checkbox"/>
13.3	piano secondo	<input checked="" type="checkbox"/>	<input type="checkbox"/>
13.4	piano terzo	<input type="checkbox"/>	<input type="checkbox"/>
13.5	altri piani	<input type="checkbox"/>	<input type="checkbox"/>

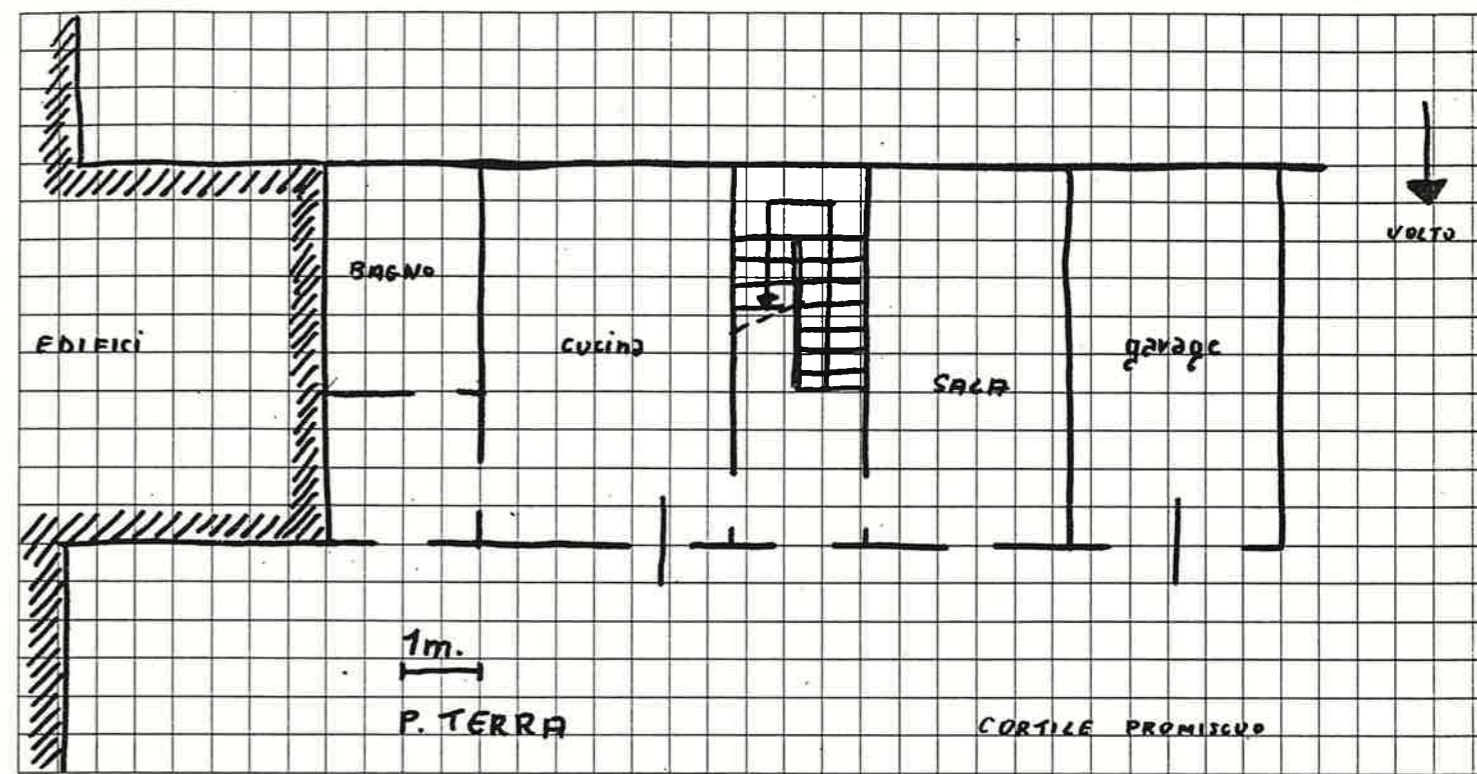
14 UTILIZZI DIVERSI

14.1	industriale	addetti	calpestio	n.p.
14.2	artigianale	<input type="checkbox"/>	<input type="checkbox"/>	<input type="checkbox"/>
14.3	commerciale	<input type="checkbox"/>	<input type="checkbox"/>	<input type="checkbox"/>

15 ALLEGATI

15.1	doc. ARCHIVIO DI STATO	<input type="checkbox"/>
15.2	" " COMUNALE	<input type="checkbox"/>
15.3	" fotografica	<input type="checkbox"/>
15.4	scheda socio - economica	<input type="checkbox"/>
15.5	scheda tipologica	<input type="checkbox"/>
15.6	altro	<input type="checkbox"/>

15 INDICAZIONI E SCHEMI SULLA TIPOLOGIA EDILIZIA



16 DOCUMENTAZIONE FOTOGRAFICA



partire FRAZ di DOMEGLIARA

SCHEDA EDILIZIA N. 53

lato N. 4

N. C. E. U. Partita

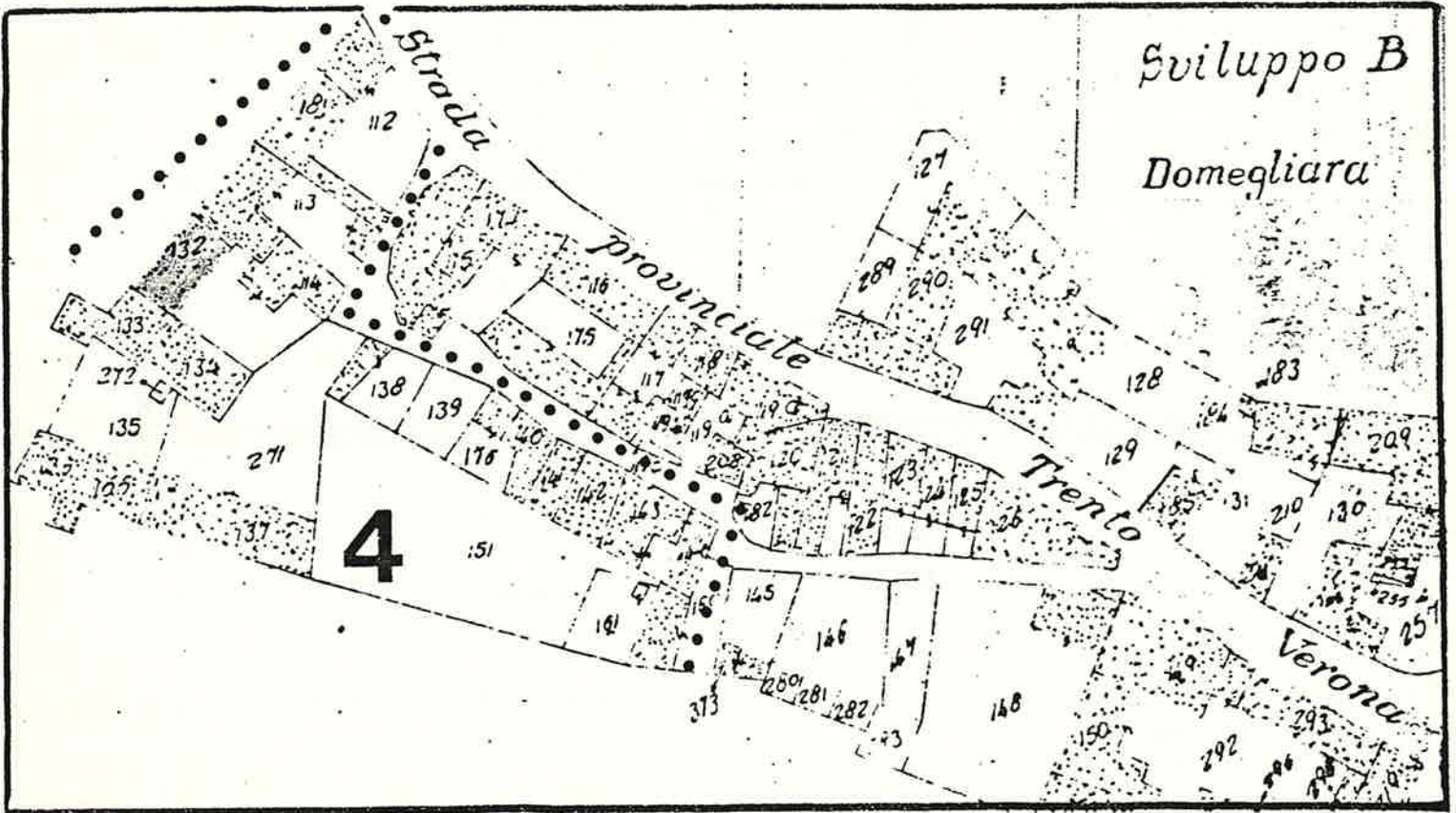
VICOLO BRENNERO N. 29

Mappale

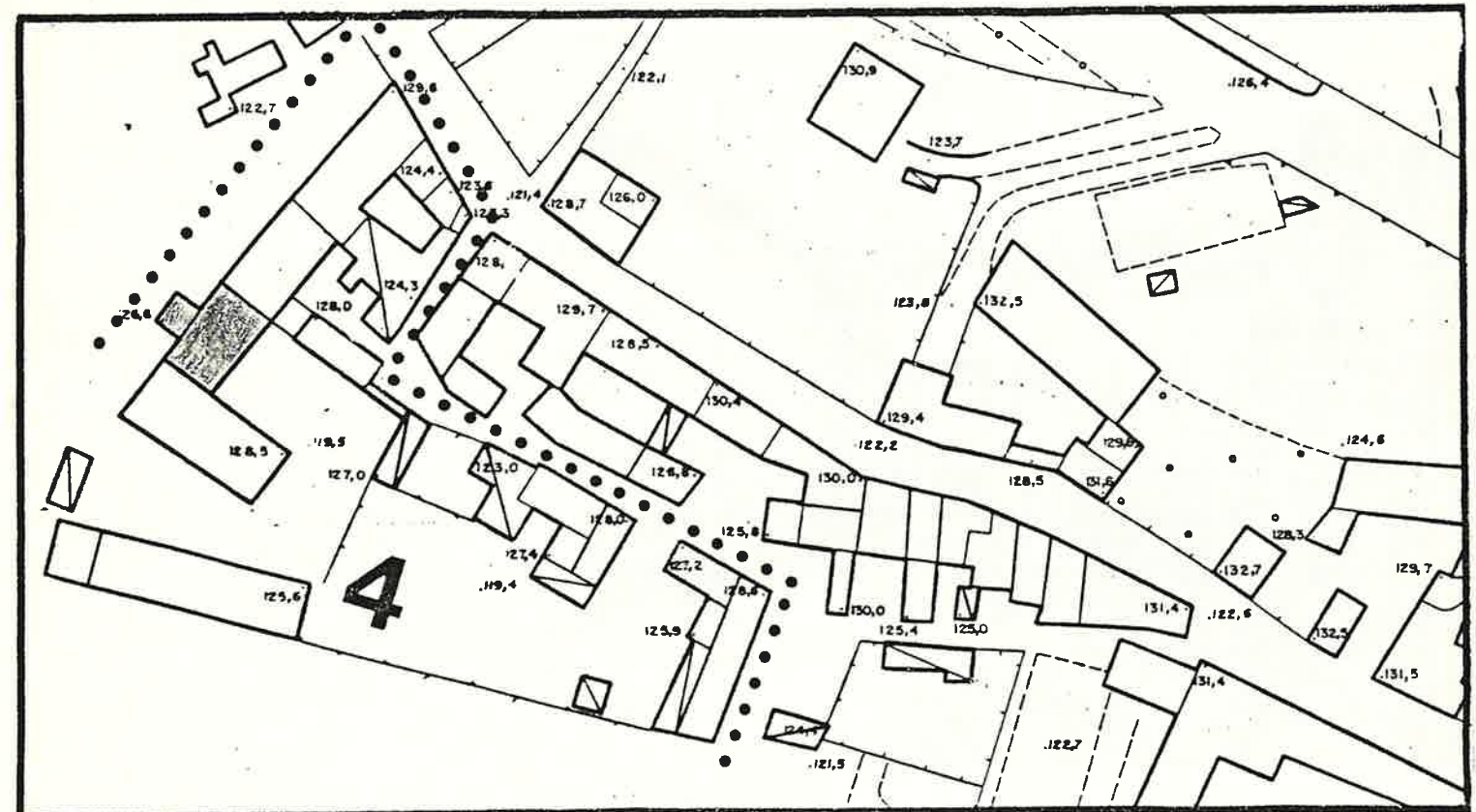
C. T. Sez. A F. 8 Mapp. 132

TASTO

AEROFOTOGRAMMETRIA



SCALA 1: 1.000



SCALA 1: 1.000

1 DATI PARAMETRICI E FUNZIONALI

1.1	area fondiaria	mq.				
1.2	superficie coperta	mq.		80		
1.3	n. piani		2+Soffitta			
1.4	h in gronda	m.		9,00		
1.5	volume	mc.		720		
1.6	densità edilizia mc./mq.					

2 APPROVVIGIONAMENTO

2.1	energia elettrica	si	no
		<input checked="" type="checkbox"/>	<input type="checkbox"/>
2.2	gas	<input type="checkbox"/>	<input checked="" type="checkbox"/>
2.3	acqua	<input checked="" type="checkbox"/>	<input type="checkbox"/>
2.4	pozzo	<input type="checkbox"/>	<input checked="" type="checkbox"/>

3 SMALTIMENTO

3.1	rete fognaria	si	no
		<input type="checkbox"/>	<input type="checkbox"/>
3.2	pozzo nero	<input type="checkbox"/>	<input type="checkbox"/>
3.3	dispersione	<input type="checkbox"/>	<input type="checkbox"/>
3.4	fossa biologica	<input type="checkbox"/>	<input type="checkbox"/>

4 PRESENZA DELL'IMPIANTO AL CATASTO

4.1	18	si	no
		<input type="checkbox"/>	<input type="checkbox"/>
4.2	18	<input checked="" type="checkbox"/>	<input type="checkbox"/>
4.3	19	<input checked="" type="checkbox"/>	<input type="checkbox"/>

5 VINCOLI

5.1	esistenti L. 1089/39	<input type="checkbox"/>
5.2	" L. 1497/39	<input type="checkbox"/>
5.3	" L. 765/67	<input type="checkbox"/>
5.4	di progetto	<input type="checkbox"/>

6 INTERVENTI SUCCESSIVI

6.1	ristrutturazioni	si	no
		<input type="checkbox"/>	<input checked="" type="checkbox"/>
6.2	restauri	<input checked="" type="checkbox"/>	<input type="checkbox"/>

7 PROPRIETÀ

7.1	ente pubblico	<input type="checkbox"/>
7.2	ente religioso	<input type="checkbox"/>
7.3	società immobiliari	<input type="checkbox"/>
7.4	condominio	<input type="checkbox"/>
7.5	personale	<input checked="" type="checkbox"/>
7.6	altro	<input type="checkbox"/>

8 DESTINAZIONE D'USO PREVALENTE

8.1	originaria	Residenza
8.2	attuale	Residenza
	compatibile	<input type="checkbox"/>
	non compatibile	<input type="checkbox"/>

9 DESTINAZIONE D'USO

		PT	P1	AP
9.1	residenza	<input checked="" type="checkbox"/>	<input checked="" type="checkbox"/>	<input type="checkbox"/>
9.2	artigianato	<input type="checkbox"/>	<input type="checkbox"/>	<input type="checkbox"/>
9.3	industria	<input type="checkbox"/>	<input type="checkbox"/>	<input type="checkbox"/>
9.4	commercio	<input type="checkbox"/>	<input type="checkbox"/>	<input type="checkbox"/>
9.5	uffici	<input type="checkbox"/>	<input type="checkbox"/>	<input type="checkbox"/>
9.6	esercizi pubblici	<input type="checkbox"/>	<input type="checkbox"/>	<input type="checkbox"/>
9.7	enti - associazioni	<input type="checkbox"/>	<input type="checkbox"/>	<input type="checkbox"/>
9.8	magazzini	<input type="checkbox"/>	<input type="checkbox"/>	<input type="checkbox"/>
9.9	uso pubblico	<input type="checkbox"/>	<input type="checkbox"/>	<input type="checkbox"/>
9.10	altro uso	<input type="checkbox"/>	<input type="checkbox"/>	<input checked="" type="checkbox"/>

10 DESTINAZIONE SUPERFICI SCOPERTE

10.1	cortili	<input checked="" type="checkbox"/>
10.2	giardini	<input type="checkbox"/>
10.3	parcheggi	<input type="checkbox"/>
10.4	altro	<input type="checkbox"/>

11 STATO DI CONSERVAZIONE

		A	B	C	D
11.1	strutture orizzontali		<input checked="" type="checkbox"/>		
11.2	strutture verticali		<input checked="" type="checkbox"/>		
11.3	coperture	<input checked="" type="checkbox"/>			
11.4	gronde - pluviali		<input checked="" type="checkbox"/>		
11.5	intonaci	<input checked="" type="checkbox"/>			
11.6	serramenti	<input checked="" type="checkbox"/>			
11.7	altro				

12 SPAZI COMUNI COPERTI

		A	B	C	D
12.1	atri e corridoi	<input type="checkbox"/>	<input type="checkbox"/>	<input type="checkbox"/>	<input type="checkbox"/>
12.2	scale	<input type="checkbox"/>	<input type="checkbox"/>	<input type="checkbox"/>	<input type="checkbox"/>

13 UTILIZZO ABITAZIONI

		n	
13.1	piano terra	<input checked="" type="checkbox"/>	<input type="checkbox"/>
13.2	piano primo	<input checked="" type="checkbox"/>	<input type="checkbox"/>
13.3	piano secondo	<input type="checkbox"/>	<input type="checkbox"/>
13.4	piano terzo	<input type="checkbox"/>	<input type="checkbox"/>
13.5	altri piani	<input type="checkbox"/>	<input type="checkbox"/>

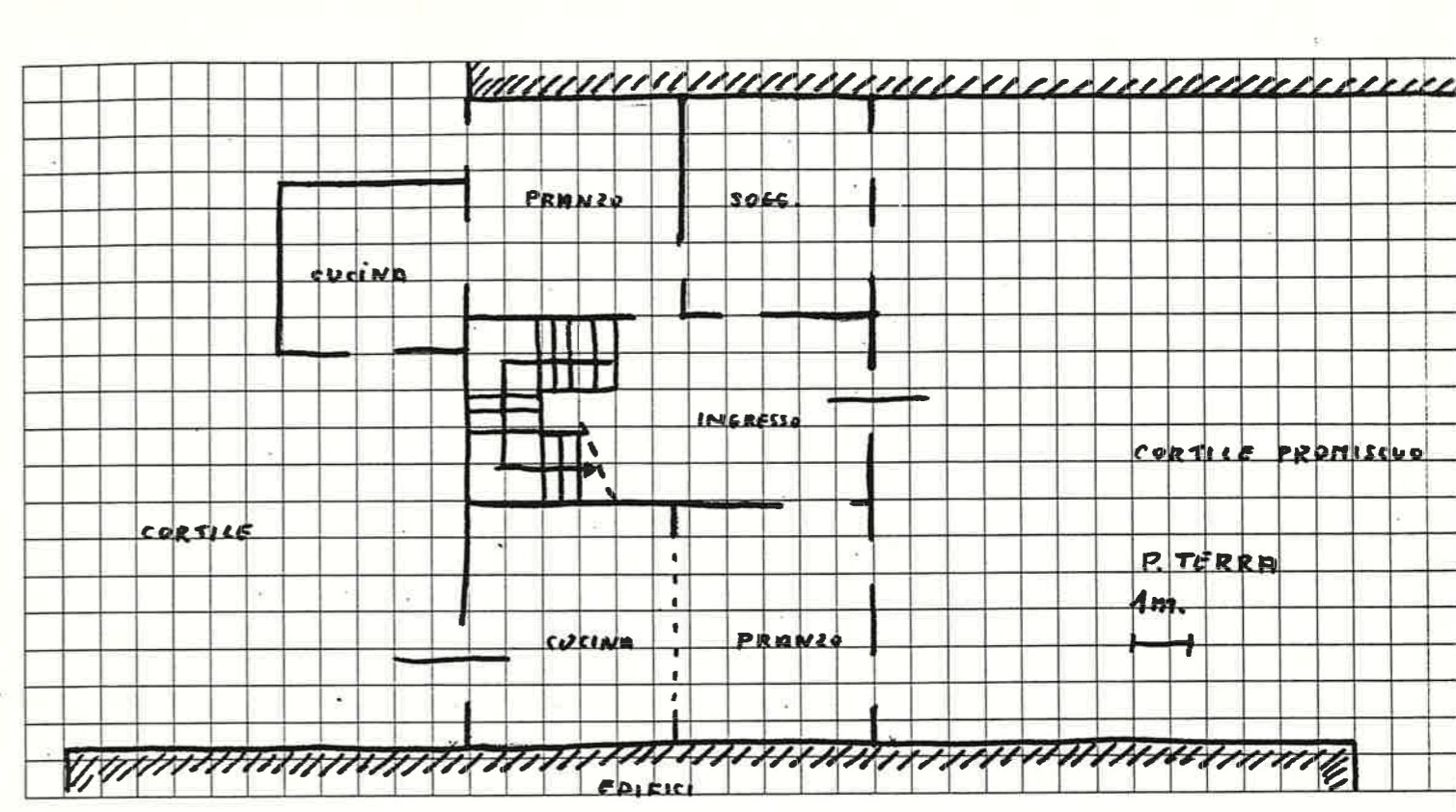
14 UTILIZZI DIVERSI

		addetti	calpestio	n.p.
14.1	industriale	<input type="checkbox"/>	<input type="checkbox"/>	<input type="checkbox"/>
14.2	artigianale	<input type="checkbox"/>	<input type="checkbox"/>	<input type="checkbox"/>
14.3	commerciale	<input type="checkbox"/>	<input type="checkbox"/>	<input type="checkbox"/>

15 ALLEGATI

15.1	doc. ARCHIVIO DI STATO	<input type="checkbox"/>
15.2	" " COMUNALE	<input type="checkbox"/>
15.3	" fotografica	<input type="checkbox"/>
15.4	scheda socio - economica	<input type="checkbox"/>
15.5	scheda tipologica	<input type="checkbox"/>
15.6	altro	<input type="checkbox"/>

15 INDICAZIONI E SCHEMI SULLA TIPOLOGIA EDILIZIA



16 DOCUMENTAZIONE FOTOGRAFICA



Quartiere **FRAZ. di DOMEGLIARA**

SCHEDA EDILIZIA N. **54**

Isolato **N. 4**

N. C. E. U. Partita

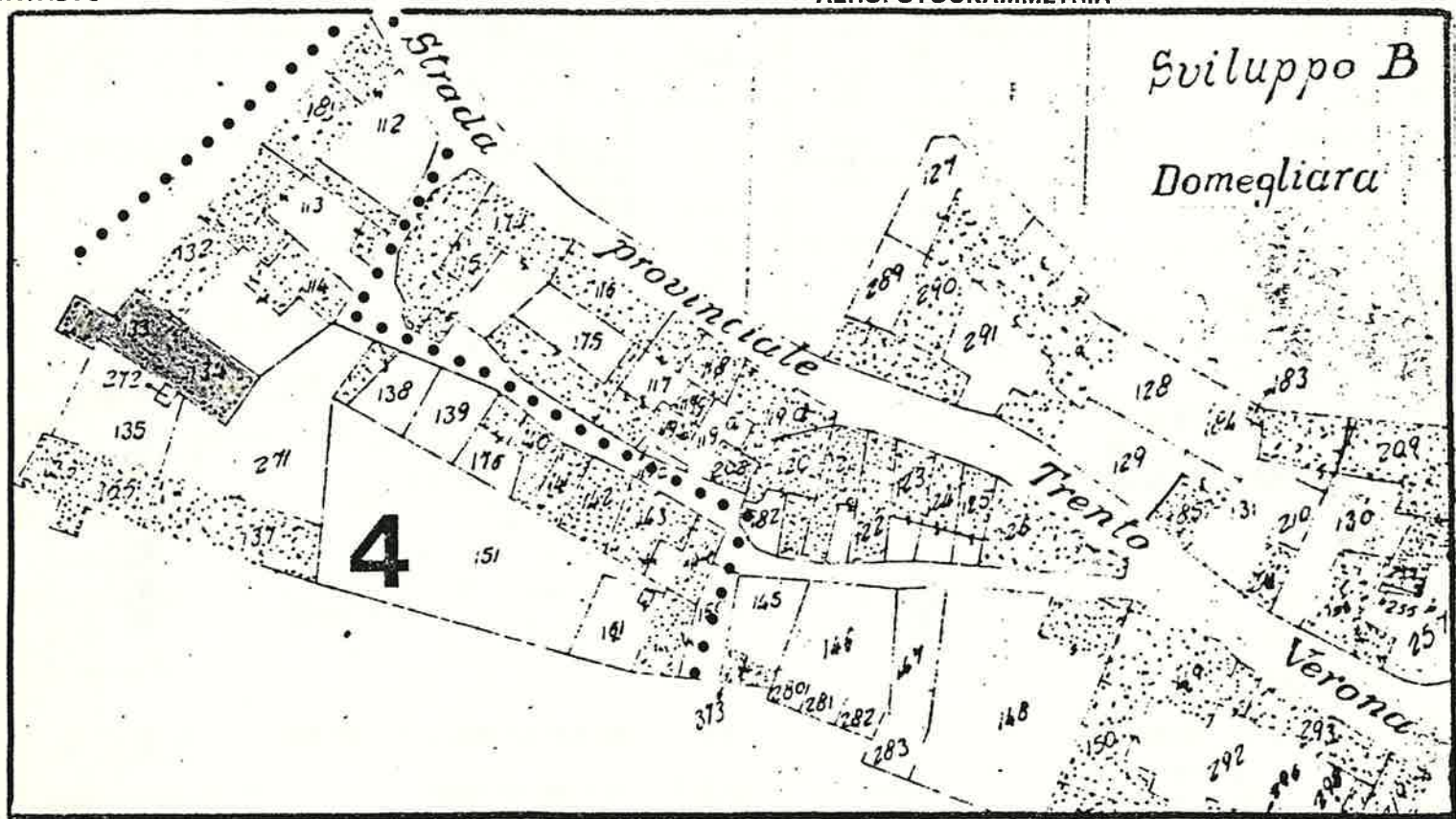
Via **VICOLO BRENNERO N. 23-25-27**

Mappale

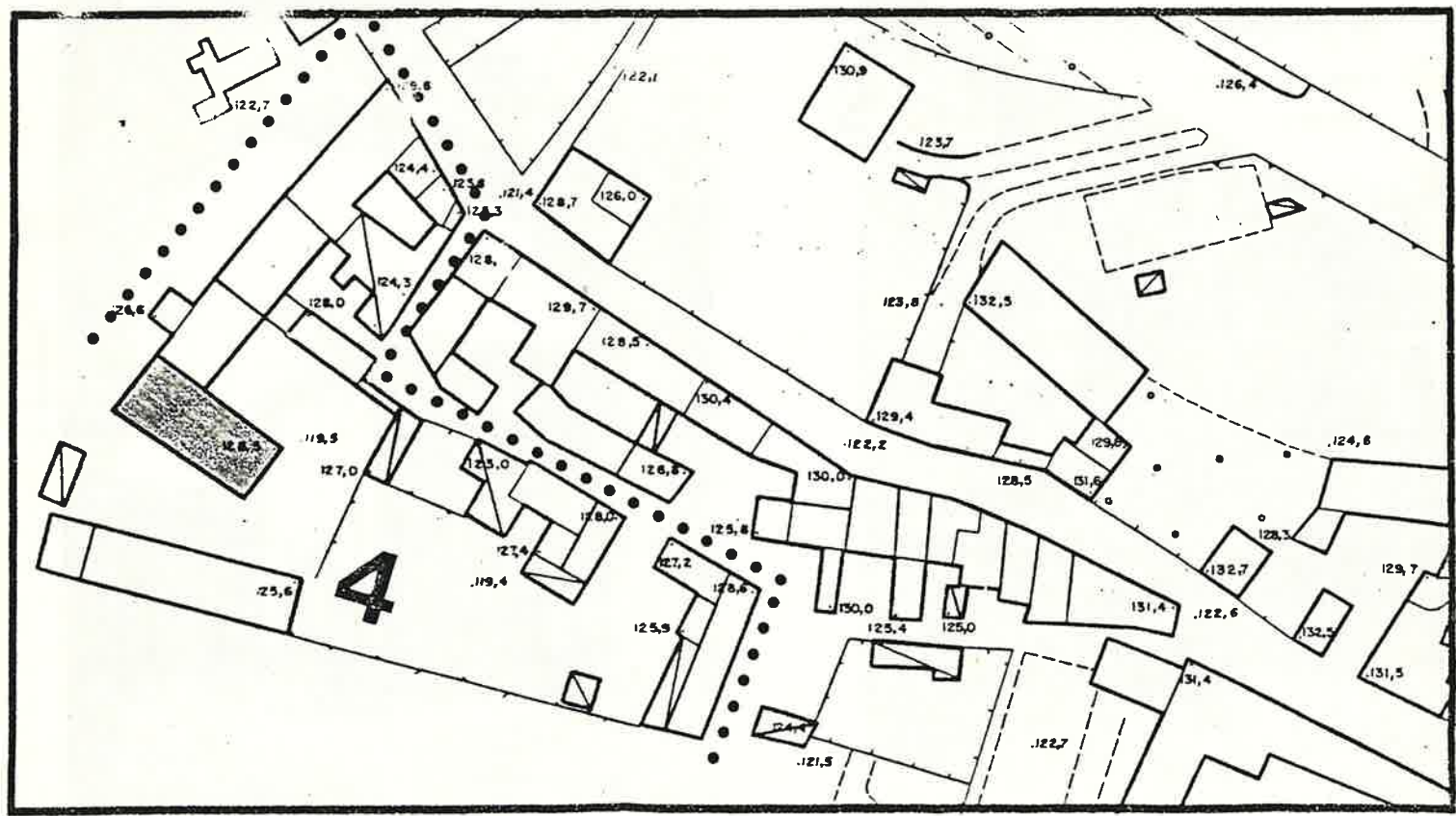
C. T. Sez. **A** F. **8** Mapp. **133-134**

CATASTO

AEROFOTOGRAMMETRIA



SCALA 1:1.000



SCALA 1:1.000

1 DATI PARAMETRICI E FUNZIONALI

1.1	area fondiaria	mq.				
1.2	superficie coperta	mq.	190			
1.3	n. piani		2+soffitta			
1.4	h in gronda	m.	9			
1.5	volume	mc.	1710			
1.6	densità edilizia	mc./mq.				

2 APPROVVIGIONAMENTO

2.1	energia elettrica	si	no
2.2	gas	<input checked="" type="checkbox"/>	<input checked="" type="checkbox"/>
2.3	acqua	<input checked="" type="checkbox"/>	<input type="checkbox"/>
2.4	pozzo	<input type="checkbox"/>	<input checked="" type="checkbox"/>

3 SMALTIMENTO

3.1	rete fognaria	si	no
3.2	pozzo nero	<input type="checkbox"/>	<input type="checkbox"/>
3.3	dispersione	<input type="checkbox"/>	<input type="checkbox"/>
3.4	fossa biologica	<input type="checkbox"/>	<input type="checkbox"/>

4 PRESENZA DELL'IMPIANTO AL CATASTO

4.1	18	si	no
4.2	18	<input checked="" type="checkbox"/>	<input type="checkbox"/>
4.3	19	<input checked="" type="checkbox"/>	<input type="checkbox"/>

5 VINCOLI

5.1	esistenti L. 1089/39	<input type="checkbox"/>
5.2	" L. 1497/39	<input type="checkbox"/>
5.3	" L. 765/67	<input type="checkbox"/>
5.4	di progetto	<input type="checkbox"/>

6 INTERVENTI SUCCESSIVI

6.1	ristrutturazioni	si	no
6.2	restauri	<input type="checkbox"/>	<input checked="" type="checkbox"/>

7 PROPRIETÀ

7.1	ente pubblico	<input type="checkbox"/>
7.2	ente religioso	<input type="checkbox"/>
7.3	società immobiliari	<input type="checkbox"/>
7.4	condominio	<input type="checkbox"/>
7.5	personale	<input checked="" type="checkbox"/>
7.6	altro	<input type="checkbox"/>

8 DESTINAZIONE D'USO PREVALENTE

8.1	originaria	Residenza + barcheria
8.2	attuale	Residenza
	compatibile	<input type="checkbox"/>
	non compatibile	<input type="checkbox"/>

9 DESTINAZIONE D'USO

9.1	residenza	PT	P1	AP
9.2	artigianato	<input checked="" type="checkbox"/>	<input checked="" type="checkbox"/>	<input type="checkbox"/>
9.3	industria	<input type="checkbox"/>	<input type="checkbox"/>	<input type="checkbox"/>
9.4	commercio	<input type="checkbox"/>	<input type="checkbox"/>	<input type="checkbox"/>
9.5	uffici	<input type="checkbox"/>	<input type="checkbox"/>	<input type="checkbox"/>
9.6	esercizi pubblici	<input type="checkbox"/>	<input type="checkbox"/>	<input type="checkbox"/>
9.7	enti - associazioni	<input type="checkbox"/>	<input type="checkbox"/>	<input type="checkbox"/>
9.8	magazzini	<input type="checkbox"/>	<input type="checkbox"/>	<input type="checkbox"/>
9.9	uso pubblico	<input type="checkbox"/>	<input type="checkbox"/>	<input type="checkbox"/>
9.10	altro uso			<input checked="" type="checkbox"/>

10 DESTINAZIONE SUPERFICI SCOPERTE

10.1	cortili	<input checked="" type="checkbox"/>	
10.2	giardini	<input type="checkbox"/>	
10.3	parcheggi	<input type="checkbox"/>	
10.4	altro	<input type="checkbox"/>	

11 STATO DI CONSERVAZIONE

11.1	strutture orizzontali	A	B	C	D
11.2	strutture verticali	<input checked="" type="checkbox"/>	<input type="checkbox"/>	<input type="checkbox"/>	<input type="checkbox"/>
11.3	coperture	<input checked="" type="checkbox"/>	<input type="checkbox"/>	<input type="checkbox"/>	<input type="checkbox"/>
11.4	gronde - pluviali	<input checked="" type="checkbox"/>	<input type="checkbox"/>	<input type="checkbox"/>	<input type="checkbox"/>
11.5	intonaci	<input checked="" type="checkbox"/>	<input type="checkbox"/>	<input type="checkbox"/>	<input type="checkbox"/>
11.6	serramenti	<input checked="" type="checkbox"/>	<input type="checkbox"/>	<input type="checkbox"/>	<input type="checkbox"/>
11.7	altro	<input type="checkbox"/>	<input type="checkbox"/>	<input type="checkbox"/>	<input type="checkbox"/>

12 SPAZI COMUNI COPERTI

12.1	atri e corridoi	A	B	C	D
12.2	scale	<input type="checkbox"/>	<input type="checkbox"/>	<input type="checkbox"/>	<input type="checkbox"/>

13 UTILIZZO ABITAZIONI

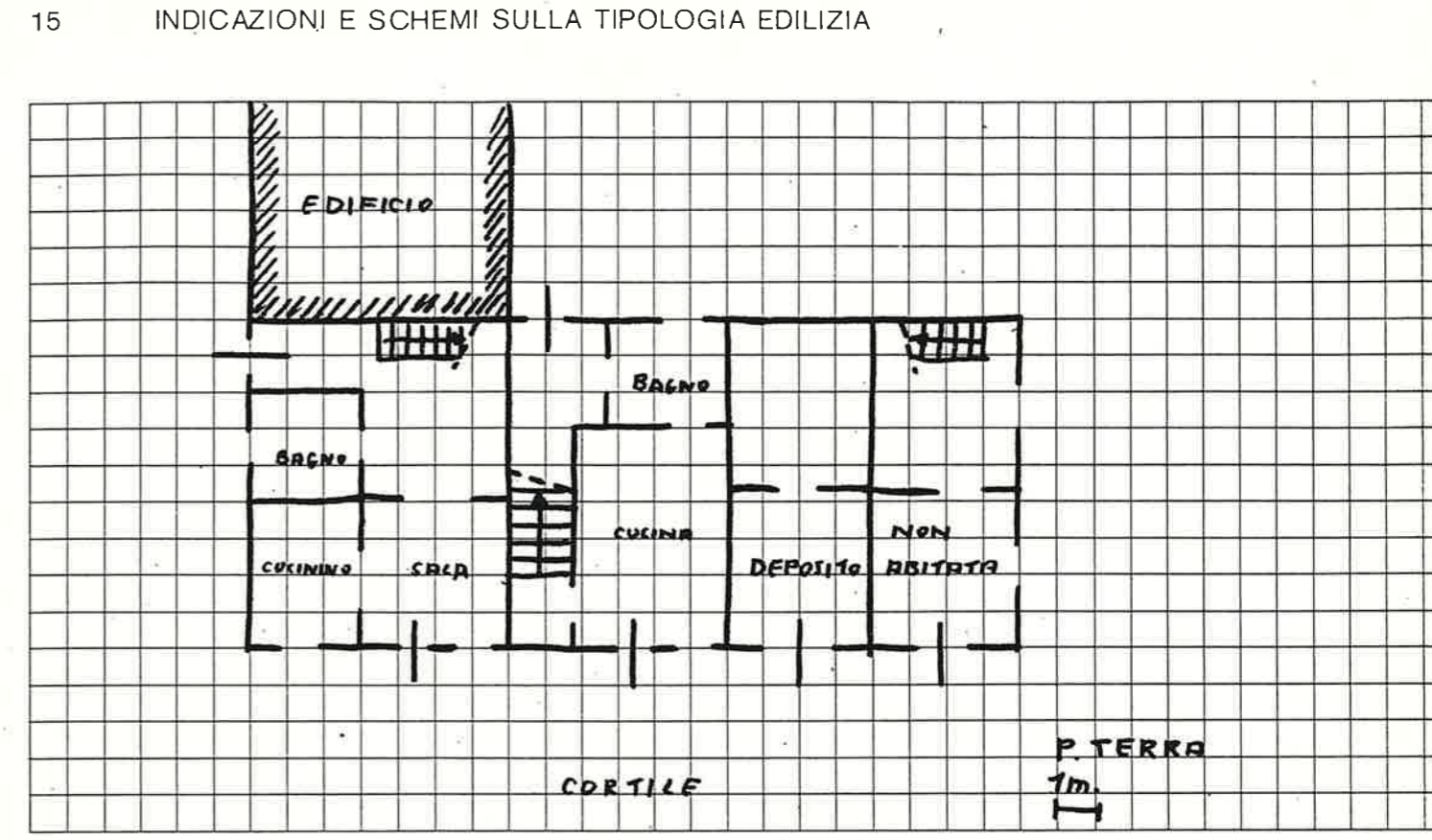
13.1	piano terra	2	
13.2	piano primo	<input checked="" type="checkbox"/>	
13.3	piano secondo	<input checked="" type="checkbox"/>	
13.4	piano terzo	<input type="checkbox"/>	
13.5	altri piani	<input type="checkbox"/>	

14 UTILIZZI DIVERSI


14.1	industriale	addetti	calpestio	n.p.
14.2	artigianale	<input type="checkbox"/>	<input type="checkbox"/>	<input type="checkbox"/>
14.3	commerciale	<input type="checkbox"/>	<input type="checkbox"/>	<input type="checkbox"/>

15 ALLEGATI


15.1	doc. ARCHIVIO DI STATO	<input type="checkbox"/>
15.2	" " COMUNALE	<input type="checkbox"/>
15.3	" fotografica	<input type="checkbox"/>
15.4	scheda socio-economica	<input type="checkbox"/>
15.5	scheda tipologica	<input type="checkbox"/>
15.6	altro	<input type="checkbox"/>



16 DOCUMENTAZIONE FOTOGRAFICA







Quartiere FRANZ. DI DOMEGLIARA

SCHEDA EDILIZIA N. 55 - 56

solato N. 4

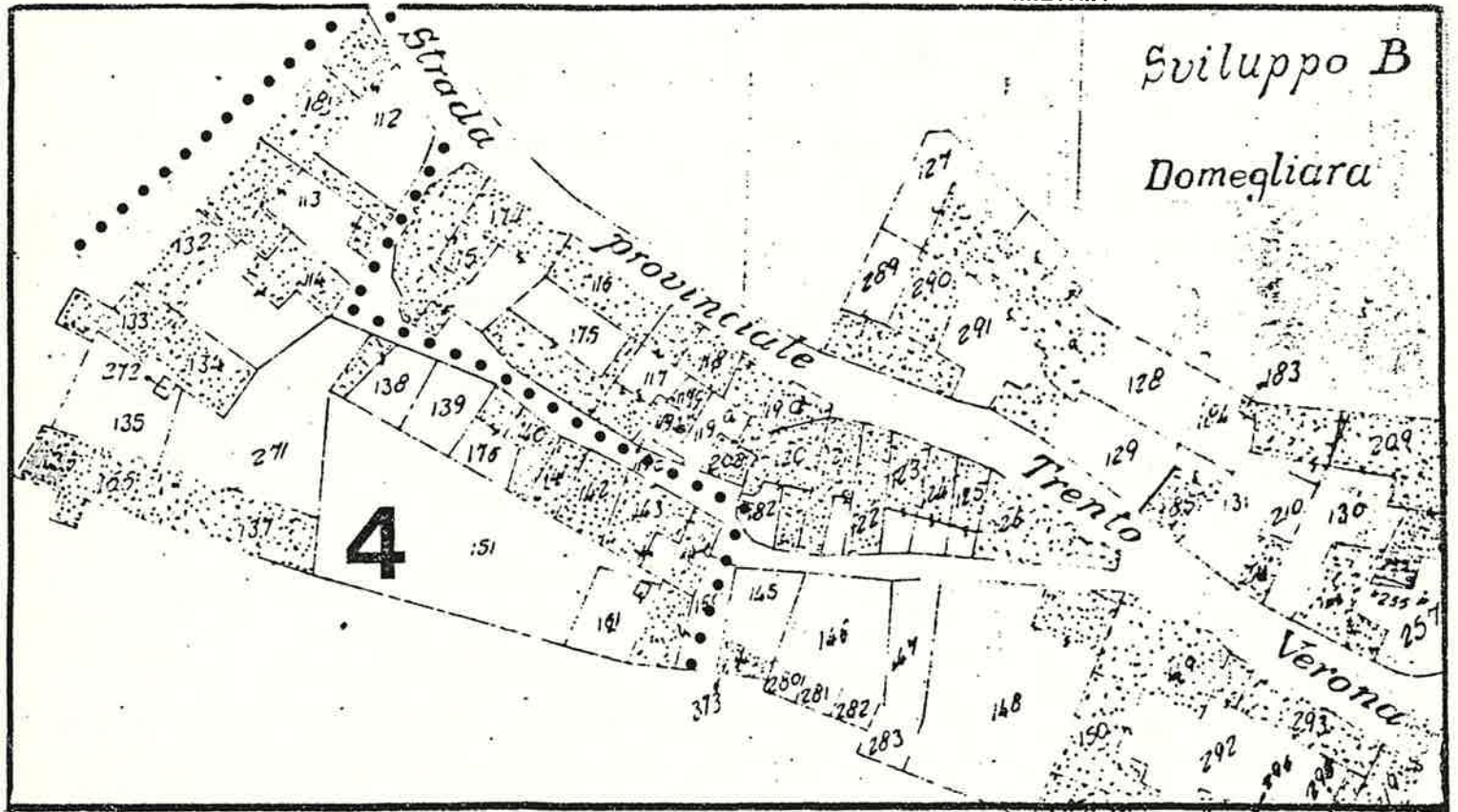
N. C. E. U. Partita

Via VICOLO BRENNERO N. 17

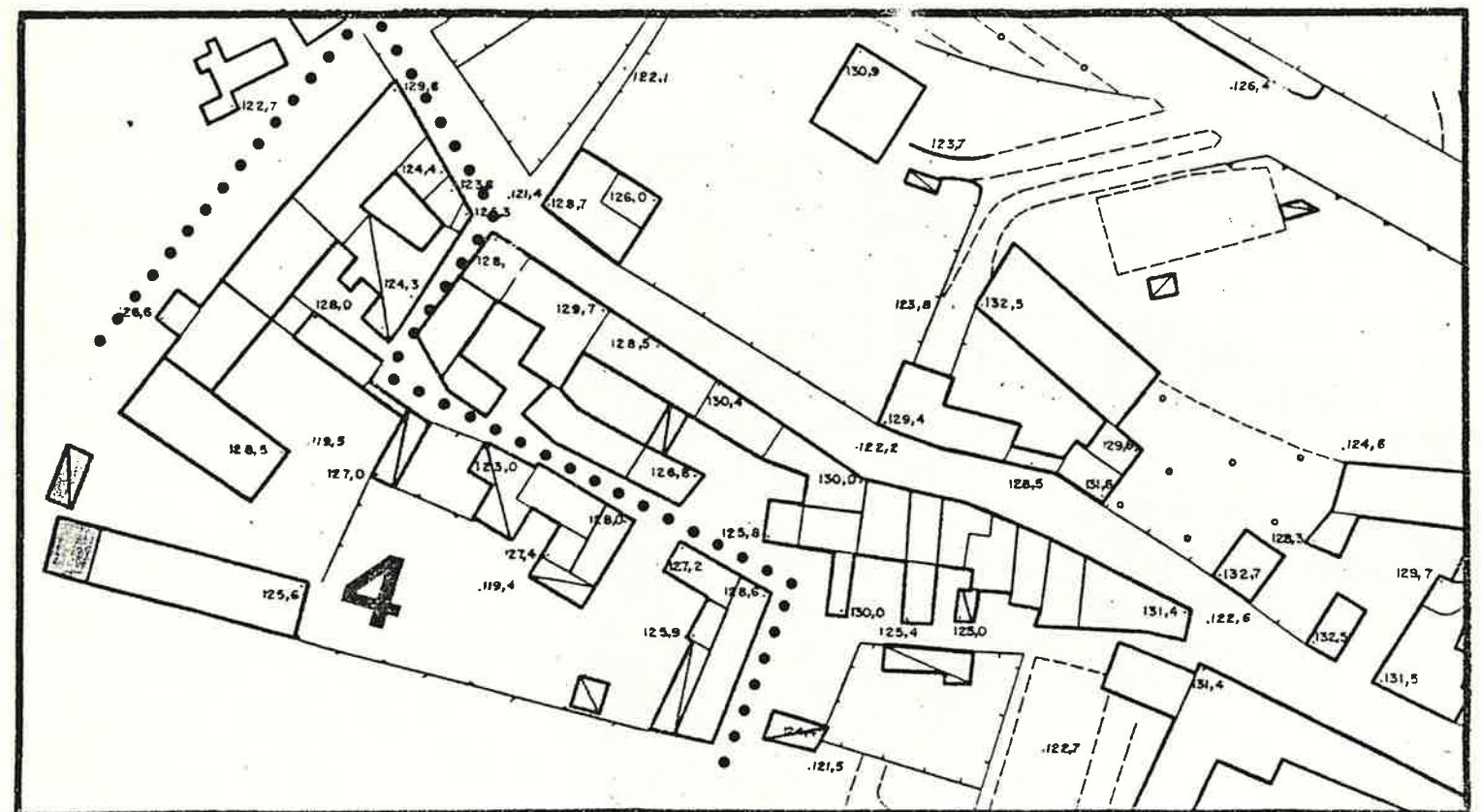
Mappale

C. T. Sez. A F. 8 Mapp. 136 parte

CATASTO AEROFOTOGRAMMETRIA



SCALA 1: 1.000



SCALA 1: 1.000

Quartiere FRAZ. di DOMEGLIARA

SCHEDA EDILIZIA N. 57

Isolato N. 4

N. C. E. U. Partita

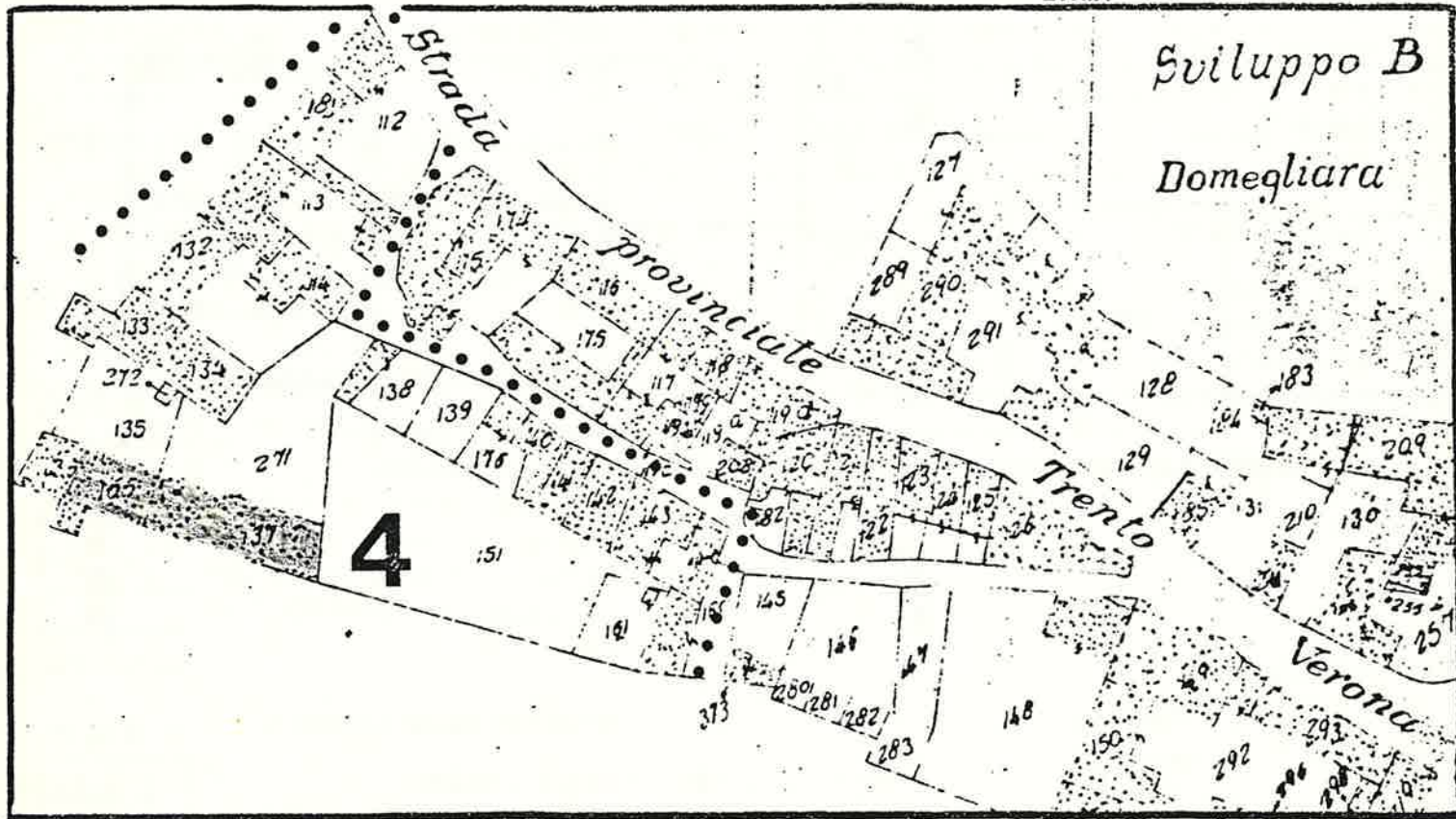
Via VICOLO BRENNERO N. 15

Mappale

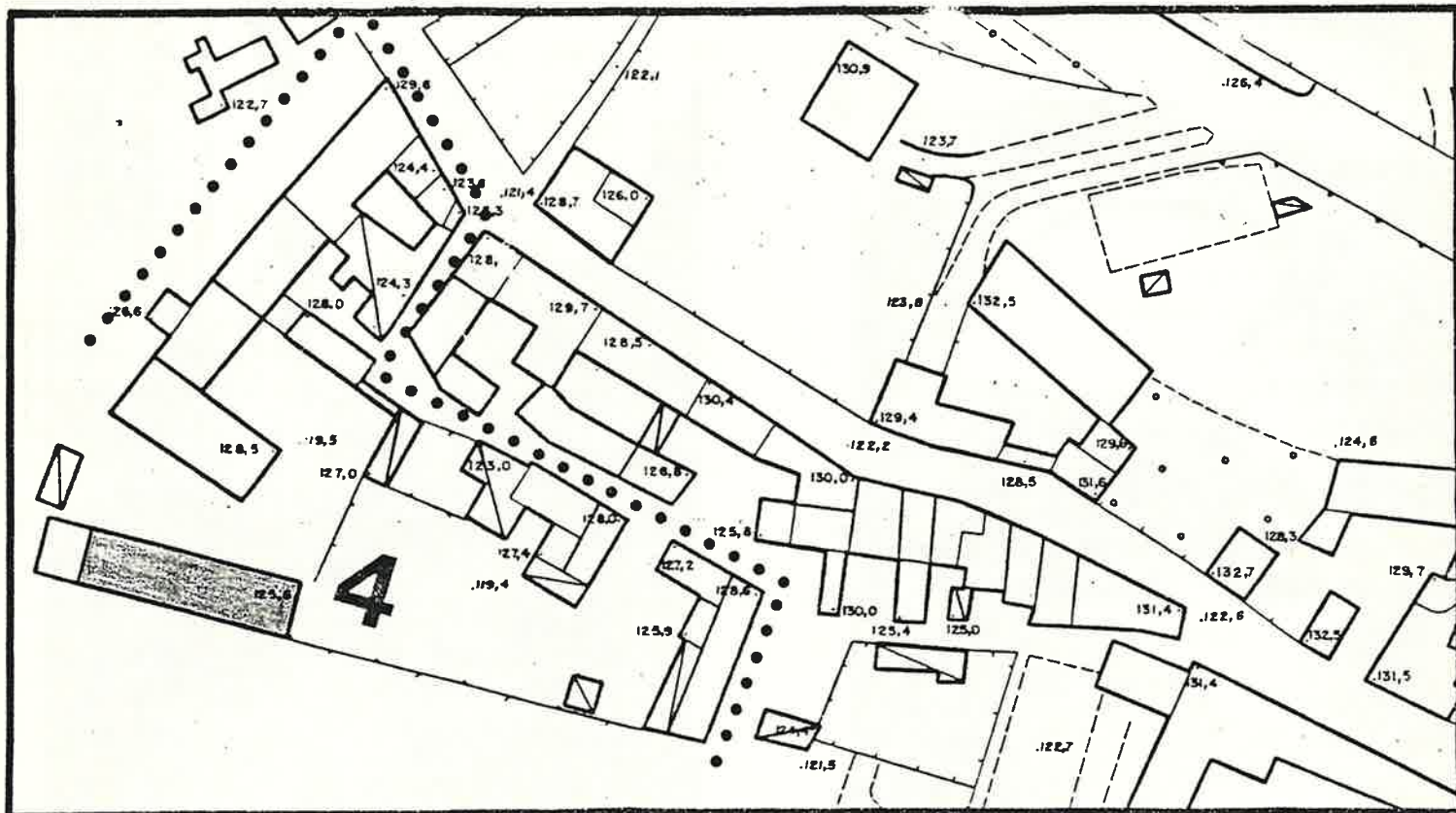
C. T. Sez. A F 8 Mapp. 137-165

CATASTO

AEROFOTOGRAMMETRIA



SCALA 1: 1.000



SCALA 1:1.000

1 DATI PARAMETRICI E FUNZIONALI

1.1 area fondiaria mq.

	2	2	0

1.2 superficie coperta mq.

	2	2	0
--	---	---	---

1.3 n. piani

	2	-	2	+soff.
--	---	---	---	--------

1.4 h in gronda m.

	6	0	0
--	---	---	---

1.5 volume mc.

	1	3	2	0
--	---	---	---	---

1.6 densità edilizia mc./mq.

--	--	--	--

2 APPROVVIGIONAMENTO

2.1 energia elettrica

si	no
X	

2.2 gas

si	no
	X

2.3 acqua

si	no
X	

2.4 pozzo

si	no
	X

3 SMALTIMENTO

3.1 rete fognaria

si	no

3.2 pozzo nero

si	no

3.3 dispersione

si	no

3.4 fossa biologica

si	no

4 PRESENZA DELL'IMPIANTO AL CATASTO

4.1 18.....

si	no

4.2 18.....

si	no
X	

4.3 19.....

si	no
X	

5 VINCOLI

5.1 esistenti L. 1089/39

--

5.2 " L. 1497/39

--

5.3 " L. 765/67

--

5.4 di progetto

--

6 INTERVENTI SUCCESSIVI

6.1 ristrutturazioni

si	no
	X

6.2 restauri

si	no
	X

7 PROPRIETÀ

7.1 ente pubblico

--

7.2 ente religioso

--

7.3 società immobiliari

--

7.4 condominio

--

7.5 personale

--

7.6 altro

X

8 DESTINAZIONE D'USO PREVALENTE

8.1 originaria... **Residenza "agricola"**

8.2 attuale... **Residenza**

compatibile

--

non compatibile

--

9 DESTINAZIONE D'USO

9.1 residenza

PT	P1	AP
X	X	

9.2 artigianato

--	--	--

9.3 industria

--	--	--

9.4 commercio

--	--	--

9.5 uffici

--	--	--

9.6 esercizi pubblici

--	--	--

9.7 enti - associazioni

--	--	--

9.8 magazzini

--	--	--

9.9 uso pubblico

--	--	--

9.10 altro uso

--	--	--

10 DESTINAZIONE SUPERFICI SCOPERTE

10.1 cortili **promiscuo**

	X	
--	---	--

10.2 giardini

--	--	--

10.3 parcheggi

--	--	--

10.4 altro

--	--	--

mq.

11 STATO DI CONSERVAZIONE

11.1 strutture orizzontali

A	B	C	D
	X		

11.2 strutture verticali

A	B	C	D
	X		

11.3 coperture

A	B	C	D
		X	

11.4 gronde - pluviali

A	B	C	D
		X	

11.5 intonaci

A	B	C	D
		X	

11.6 serramenti

A	B	C	D
		X	

11.7 altro

A	B	C	D

12 SPAZI COMUNI COPERTI

12.1 atri e corridoi

A	B	C	D

12.2 scale

A	B	C	D

13 UTILIZZO ABITAZIONI n

13.1 piano terra

2	
---	--

13.2 piano primo

X	
---	--

13.3 piano secondo

X	
---	--

13.4 piano terzo

--	--

13.5 altri piani

--	--

occ. non occ.

14 UTILIZZI DIVERSI sup.

addetti calpestio n.p.

14.1 industriale

--	--	--

14.2 artigianale

--	--	--

14.3 commerciale

--	--	--

15 ALLEGATI

15.1 doc. ARCHIVIO DI STATO

--

15.2 " " COMUNALE

--

15.3 " fotografica

--

15.4 scheda socio - economica

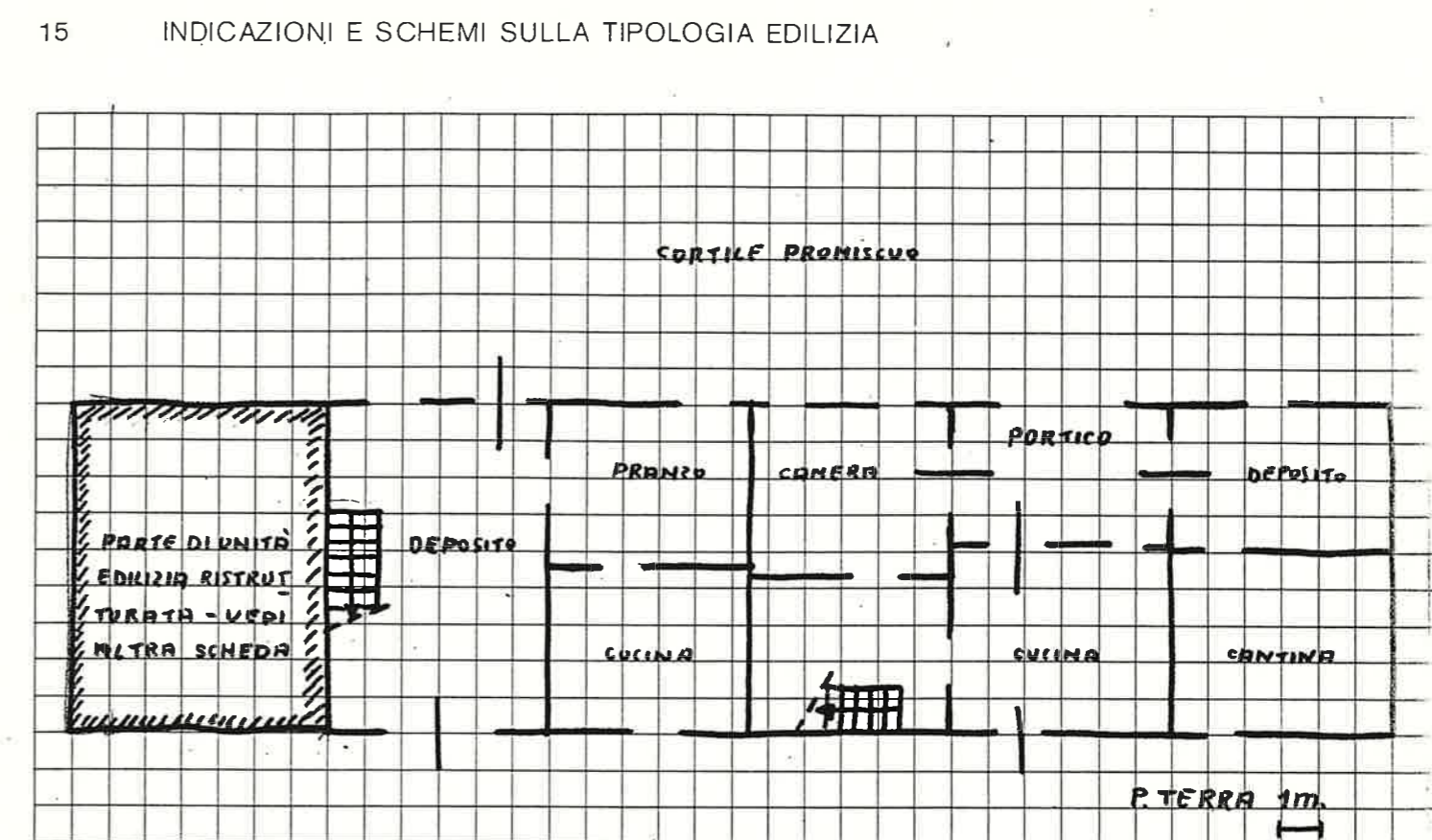
--

15.5 scheda tipologica

--

15.6 altro

--



16 DOCUMENTAZIONE FOTOGRAFICA





SULLA TIPOLOGIA EDILIZIA

A vertical line extending down the right side of the page, possibly a margin or a scanning artifact.

FRAZ. di DOMEGLIARA

SCHEDA EDILIZIA N. 58 - 59

plato N. 4

N. C. E. U. Partita

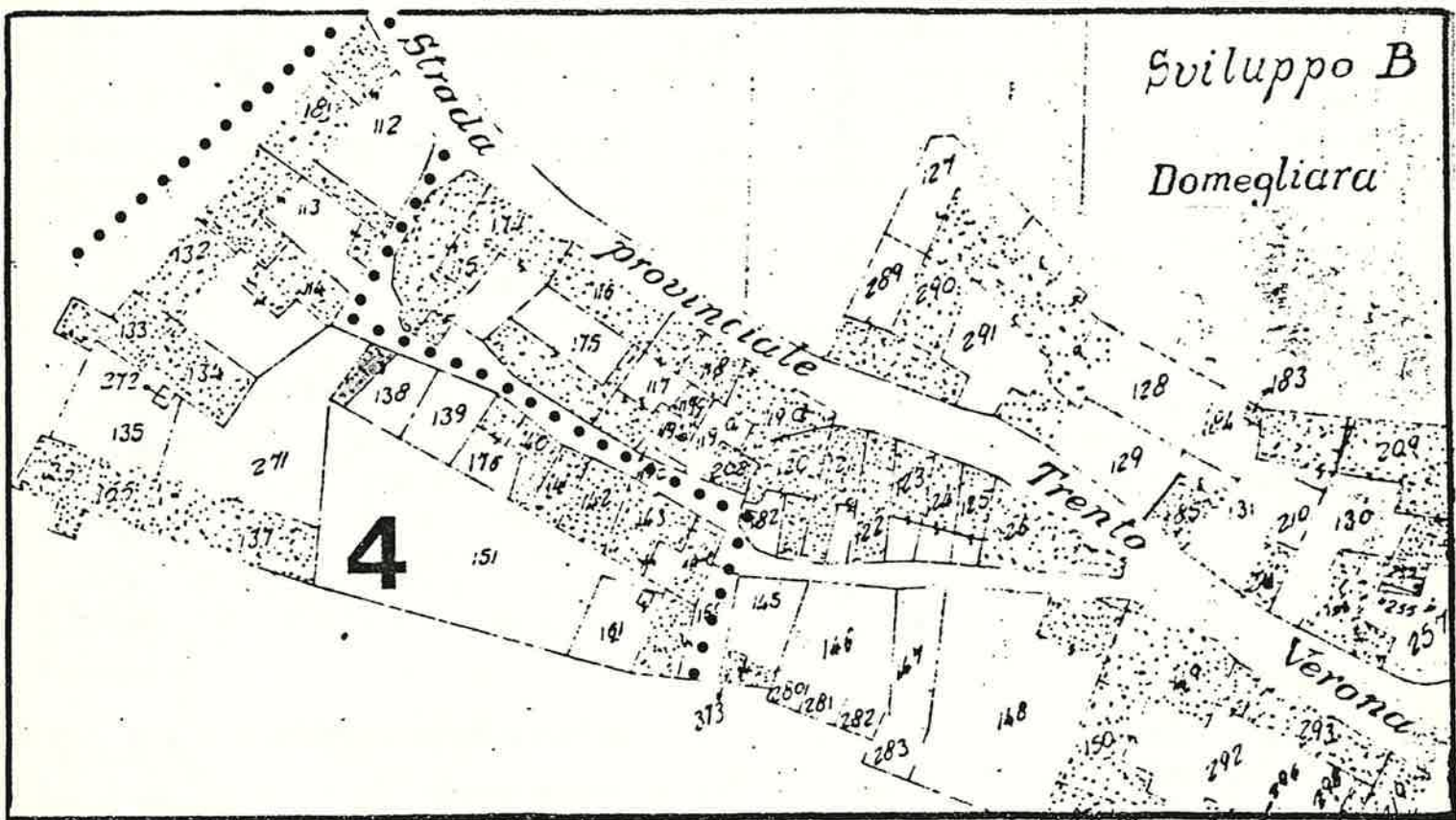
VICOLO BRENNERO - annesso
rustico -

Mappale

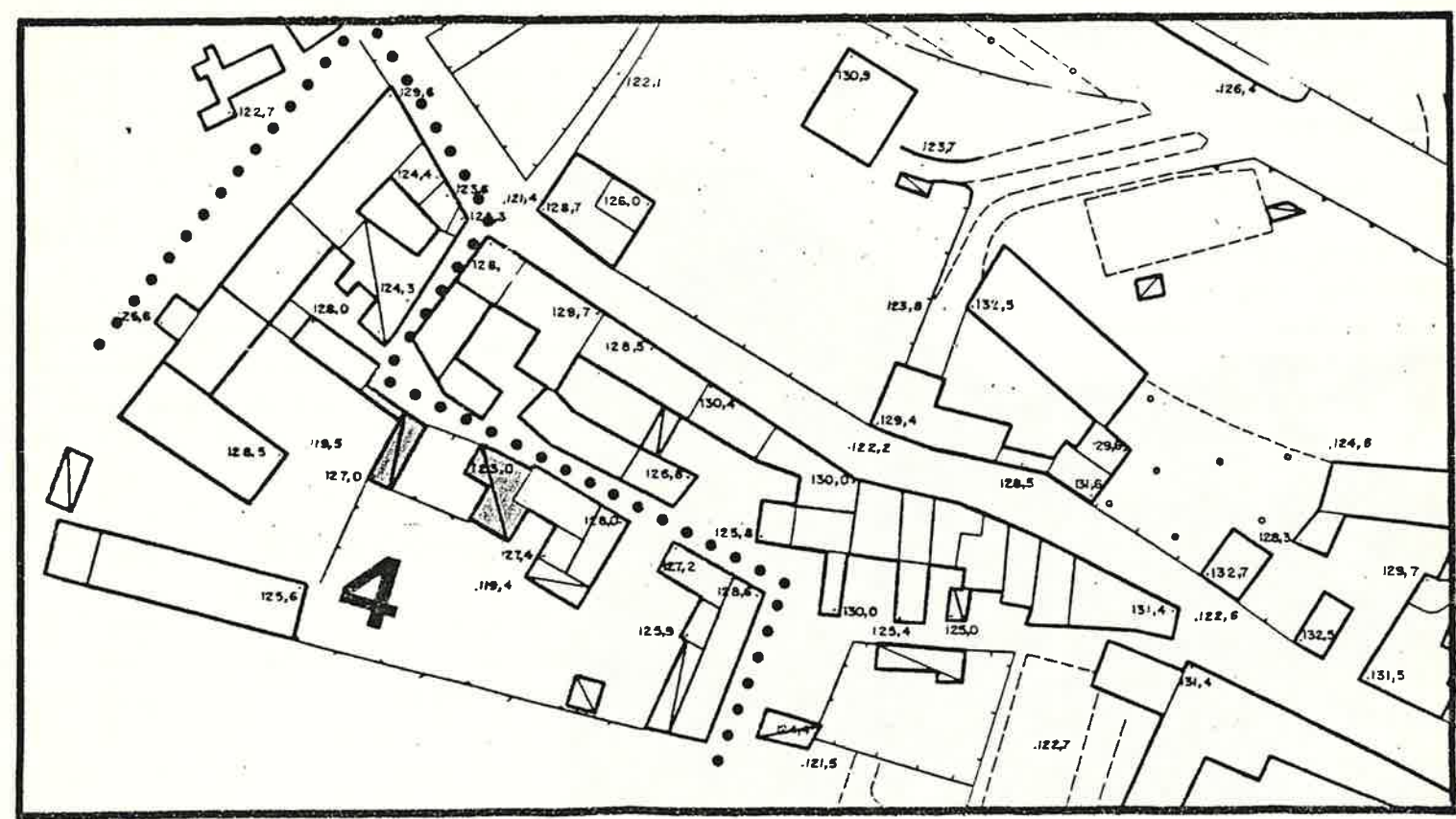
C. T. Sez. A F. 8 Mapp. 138

ATASTO

AEROFOTOGRAMMETRIA



SCALA 1: 1.000



SCALA 1: 1.000

quartiere FRAZ. di DOMEGLIARA

SCHEDA EDILIZIA N. 60

colato N. 4

N. C. E. U. Partita _____

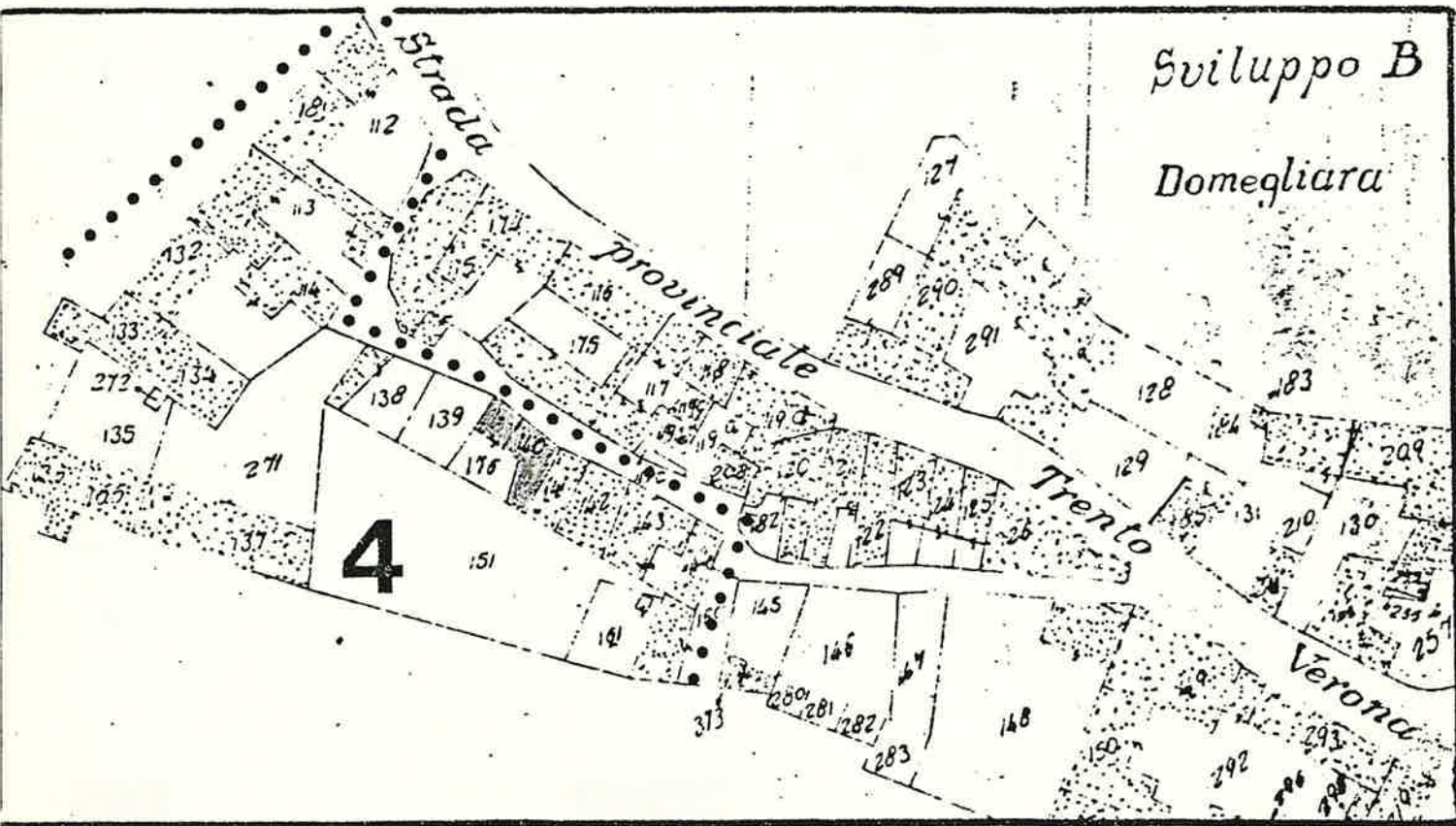
vicolo VICOLO BRENNERO N. 11

Mappale _____

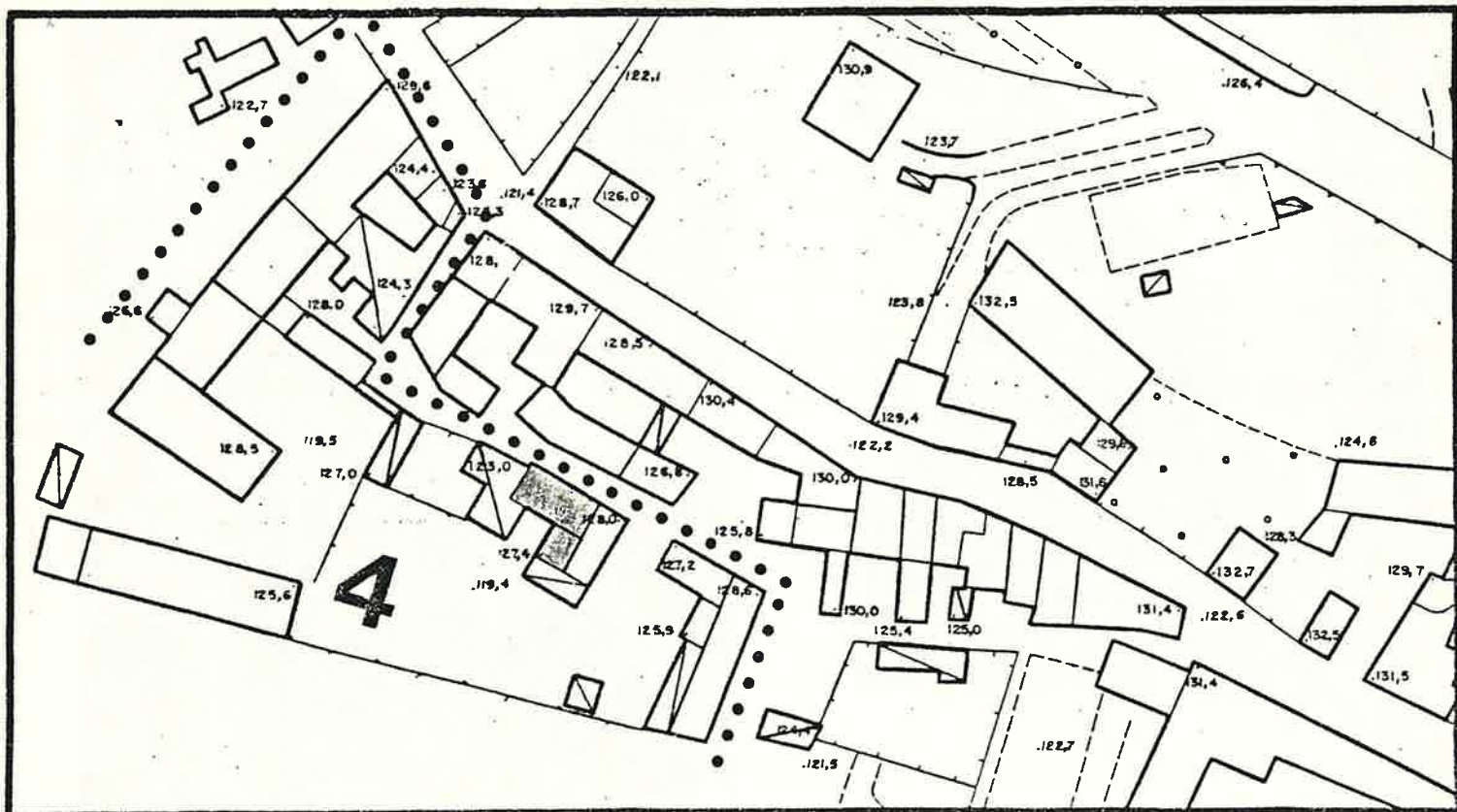
C. T. Sez. 17 F. 8 Mapp. 176-140

STATO

AEROFOTOGRAMMETRIA



SCALA 1:1.000



SCALA 1:1.000

1 DATI PARAMETRICI E FUNZIONALI

1.1	area fondiaria	mq.				
1.2	superficie coperta	mq.		95		
1.3	n. piani		2+Soffitta			
1.4	h in gronda	m.	800			
1.5	volume	mc.	760			
1.6	densità edilizia	mc./mq.				

2 APPROVVIGIONAMENTO

2.1	energia elettrica	si	no
2.2	gas	X	X
2.3	acqua	X	
2.4	pozzo		X

3 SMALTIMENTO

3.1	rete fognaria	si	no
3.2	pozzo nero		
3.3	dispersione		
3.4	fossa biologica		

4 PRESENZA DELL'IMPIANTO AL CATASTO

4.1	18	si	no
4.2	18		X
4.3	19	X	

5 VINCOLI

5.1	esistenti L. 1089/39	
5.2	" L. 1497/39	
5.3	" L. 765/67	
5.4	di progetto	

6 INTERVENTI SUCCESSIVI

6.1	ristrutturazioni	si	no
6.2	restauri		X

7 PROPRIETÀ

7.1	ente pubblico	
7.2	ente religioso	
7.3	società immobiliari	
7.4	condominio	
7.5	personale	X
7.6	altro	

8 DESTINAZIONE D'USO PREVALENTE

8.1	originaria	Residenza
8.2	attuale	Residenza
	compatibile	
	non compatibile	

9 DESTINAZIONE D'USO

9.1	residenza	PT	P1	AP
9.2	artigianato	X	X	
9.3	industria			
9.4	commercio			
9.5	uffici			
9.6	esercizi pubblici			
9.7	enti - associazioni			
9.8	magazzini			
9.9	uso pubblico			
9.10	altro uso			X

10 DESTINAZIONE SUPERFICI SCOPERTE

10.1	cortili	piccolo	X	
10.2	giardini			
10.3	parcheggi			
10.4	altro			

11 STATO DI CONSERVAZIONE

11.1	strutture orizzontali	A	B	C	D
11.2	strutture verticali		X		
11.3	coperture			X	
11.4	gronde - pluviali				
11.5	intonaci		X		
11.6	serramenti			X	
11.7	altro				

12 SPAZI COMUNI COPERTI

12.1	atri e corridoi	A	B	C	D
12.2	scale				

13 UTILIZZO ABITAZIONI

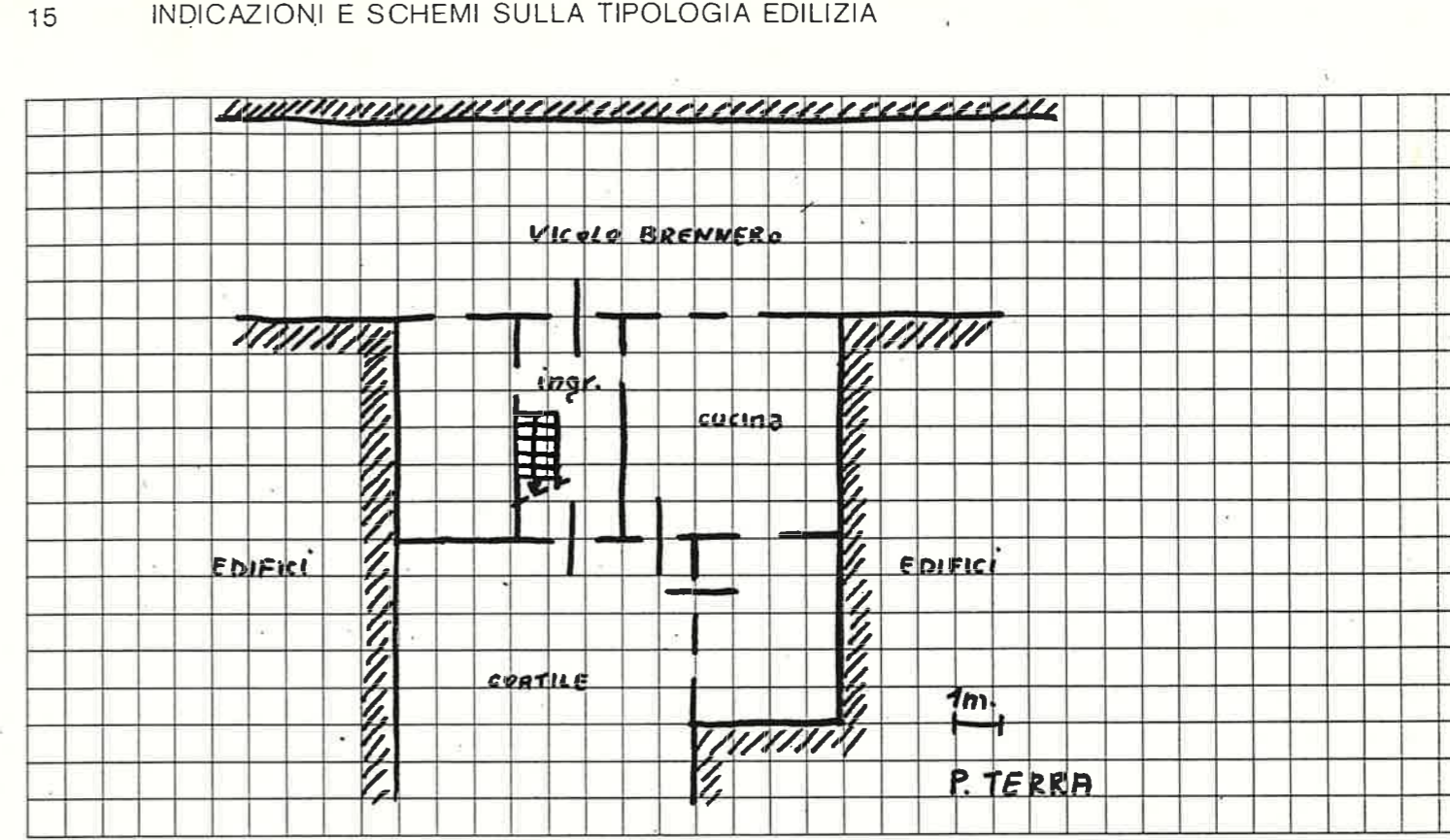
13.1	piano terra	1	
13.2	piano primo	X	
13.3	piano secondo	X	
13.4	piano terzo		
13.5	altri piani		

14 UTILIZZI DIVERSI

14.1	industriale	addetti	calpestio	n.p.
14.2	artigianale			
14.3	commerciale			

15 ALLEGATI

15.1	doc. ARCHIVIO DI STATO	
15.2	" " COMUNALE	
15.3	" fotografica	
15.4	scheda socio - economica	
15.5	scheda tipologica	
15.6	altro	



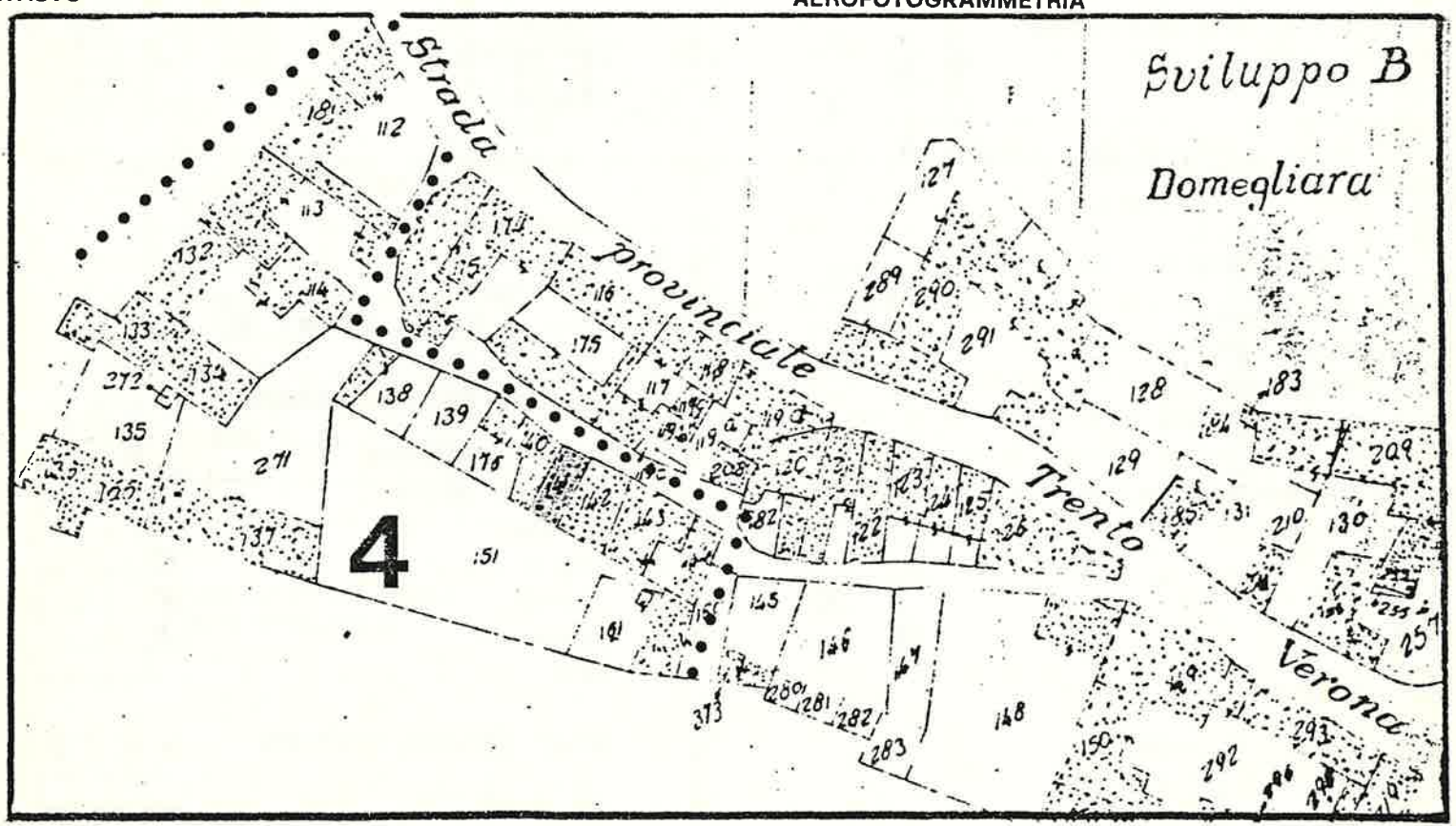
A = BUONO B = MEDIOCRE C = CATTIVO D = PESSIMO

quartiere FRM2 di DOMEGLIARA
colato N. 4
ia vicolo BRENNERO

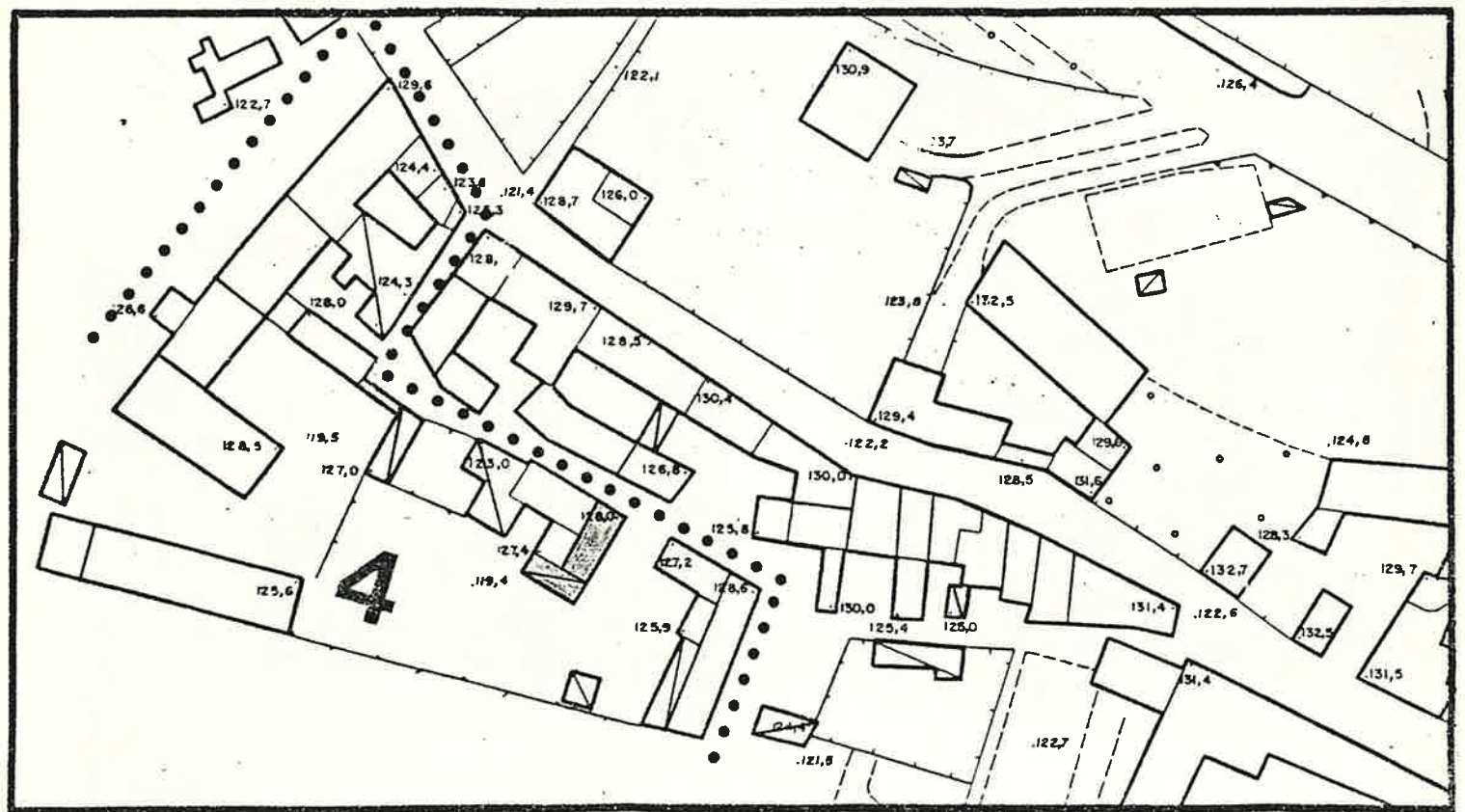
SCHEDA EDILIZIA N. 61-62
N. C. E. U. Partita _____
Mappale _____
C. T. Sez. A F. 8 Mapp. 141

ATASTO

AEROFOTOGRAMMETRIA



SCALA 1: 1.000



SCALA 1: 1.000

1 DATI PARAMETRICI E FUNZIONALI

1.1	area fondiaria	mq.				
1.2	superficie coperta	mq.			80	
1.3	n. piani		2+soffitta			
1.4	h in gronda	m.			8,50	
1.5	volume	mc.			680	
1.6	densità edilizia mc./mq.					

2 APPROVVIGIONAMENTO

2.1	energia elettrica	si	no
2.2	gas		X
2.3	acqua	X	
2.4	pozzo		X

3 SMALTIMENTO

3.1	rete fognaria	si	no
3.2	pozzo nero		
3.3	dispersione		
3.4	fossa biologica		

4 PRESENZA DELL'IMPIANTO AL CATASTO

4.1	18	si	no
4.2	18		X
4.3	19	X	

5 VINCOLI

5.1	esistenti L. 1089/39	
5.2	" L. 1497/39	
5.3	" L. 765/67	
5.4	di progetto	

6 INTERVENTI SUCCESSIVI

6.1	ristrutturazioni	si	no
6.2	restauri	X	X

7 PROPRIETÀ

7.1	ente pubblico	
7.2	ente religioso	
7.3	società immobiliari	
7.4	condominio	
7.5	personale	X
7.6	altro	

8 DESTINAZIONE D'USO PREVALENTE

8.1	originaria	Residenza
8.2	attuale	Residenza
	compatibile	
	non compatibile	

9 DESTINAZIONE D'USO

		PT	P1	AP
9.1	residenza	X	X	X
9.2	artigianato			
9.3	industria			
9.4	commercio			
9.5	uffici			
9.6	esercizi pubblici			
9.7	enti - associazioni			
9.8	magazzini			
9.9	uso pubblico			
9.10	altro uso			

10 DESTINAZIONE SUPERFICI SCOPERTE

10.1	cortili	X	
10.2	giardini		
10.3	parcheggi		
10.4	altro garage 1 Piano	X	

11 STATO DI CONSERVAZIONE

		A	B	C	D
11.1	strutture orizzontali		X		
11.2	strutture verticali	X			
11.3	coperture	X			
11.4	gronde - pluviali	X			
11.5	intonaci	X			
11.6	serramenti	X			
11.7	altro				

12 SPAZI COMUNI COPERTI

		A	B	C	D
12.1	atri e corridoi				
12.2	scale				

13 UTILIZZO ABITAZIONI n

		1	
13.1	piano terra	X	
13.2	piano primo	X	
13.3	piano secondo		
13.4	piano terzo		
13.5	altri piani		

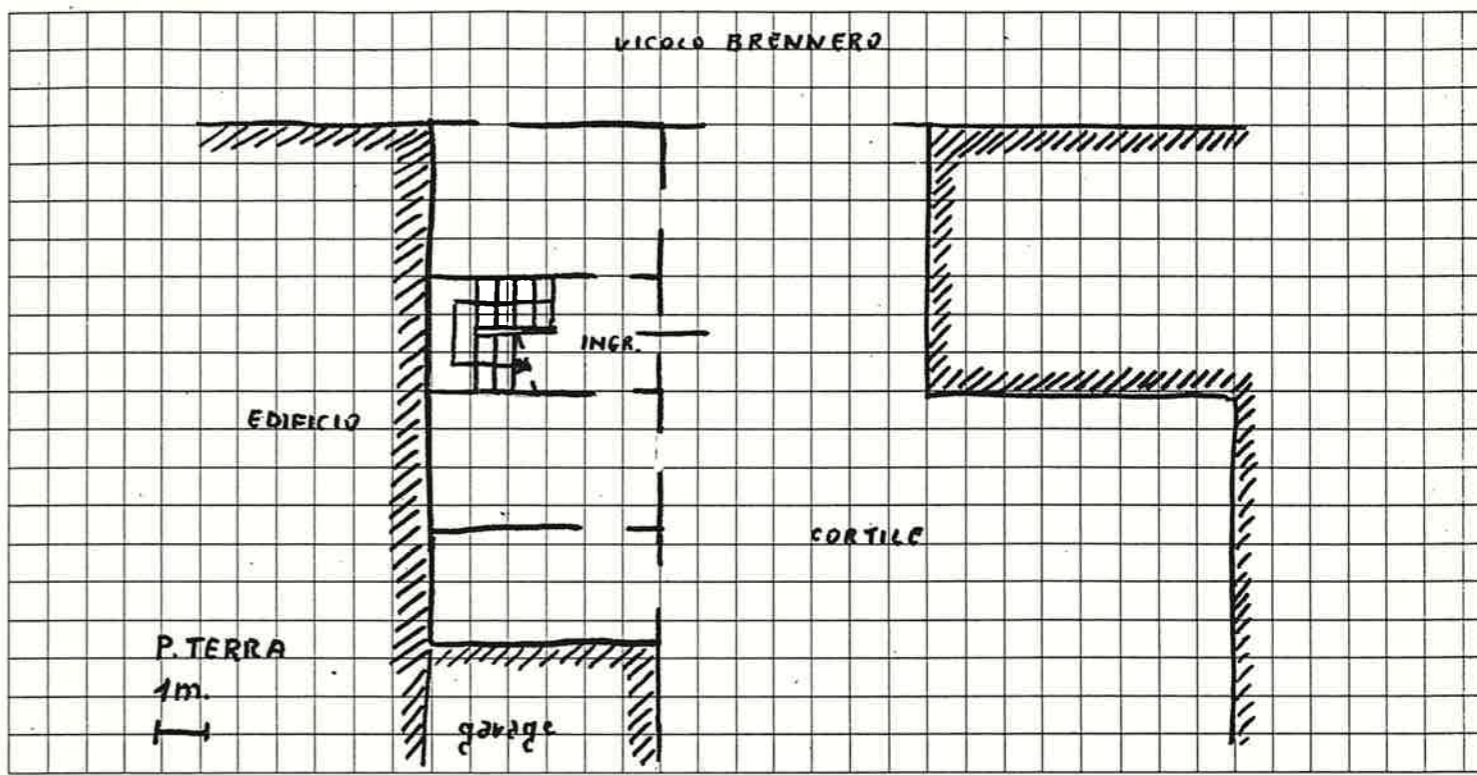
14 UTILIZZI DIVERSI

		addetti	calpestio	n.p.
14.1	industriale			
14.2	artigianale			
14.3	commerciale			


15 ALLEGATI

15.1	doc. ARCHIVIO DI STATO	
15.2	" " COMUNALE	
15.3	" fotografica	
15.4	scheda socio-economica	
15.5	scheda tipologica	
15.6	altro	

15 INDICAZIONI E SCHEMI SULLA TIPOLOGIA EDILIZIA



16 DOCUMENTAZIONE FOTOGRAFICA



quartiere FRAZ. di DOMEGLIARA

SCHEDA EDILIZIA N. 64

colato N. 4

N. C. E. U. Partita

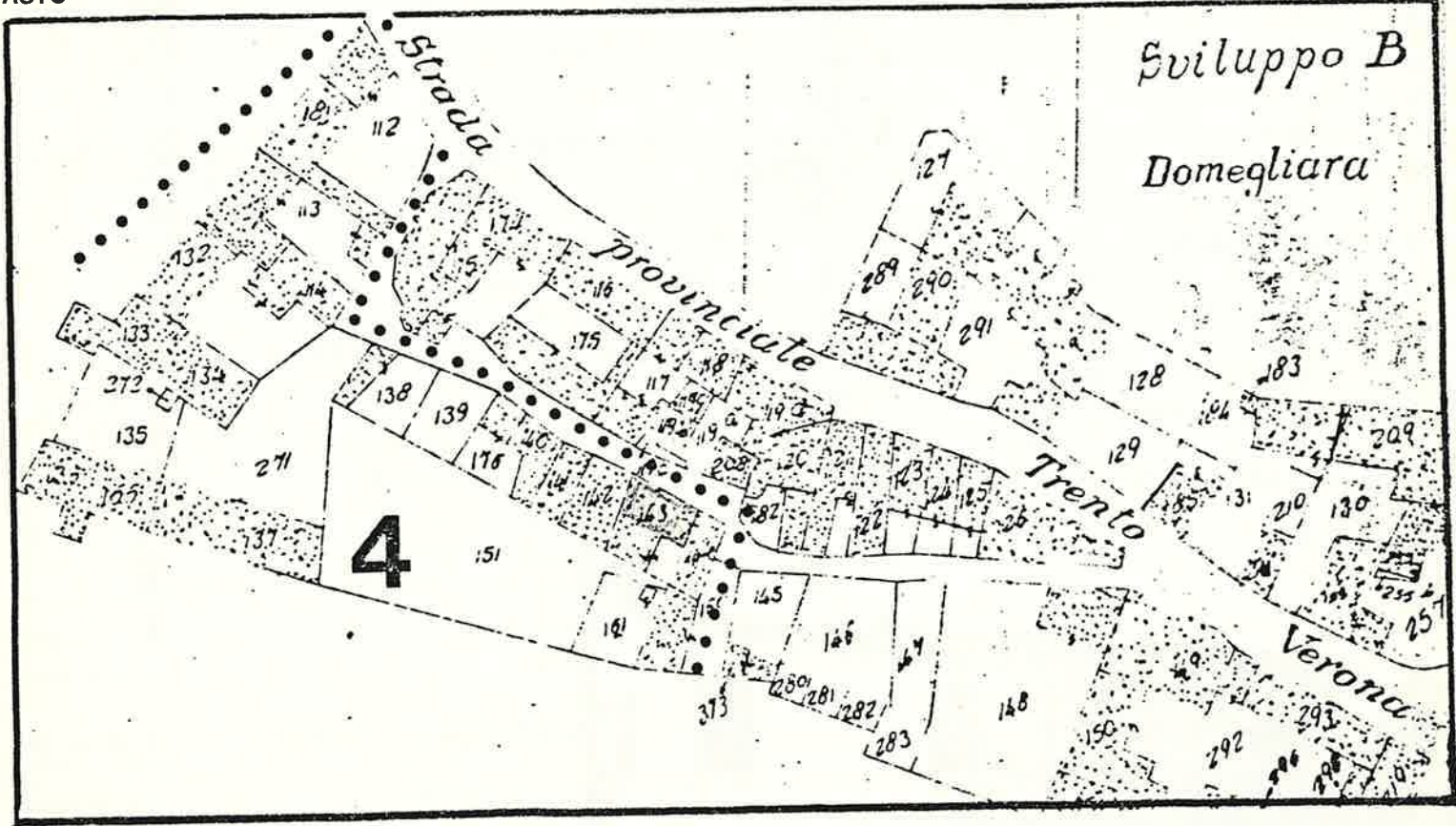
a VICOLO BRENNERO N. 7

Mappale

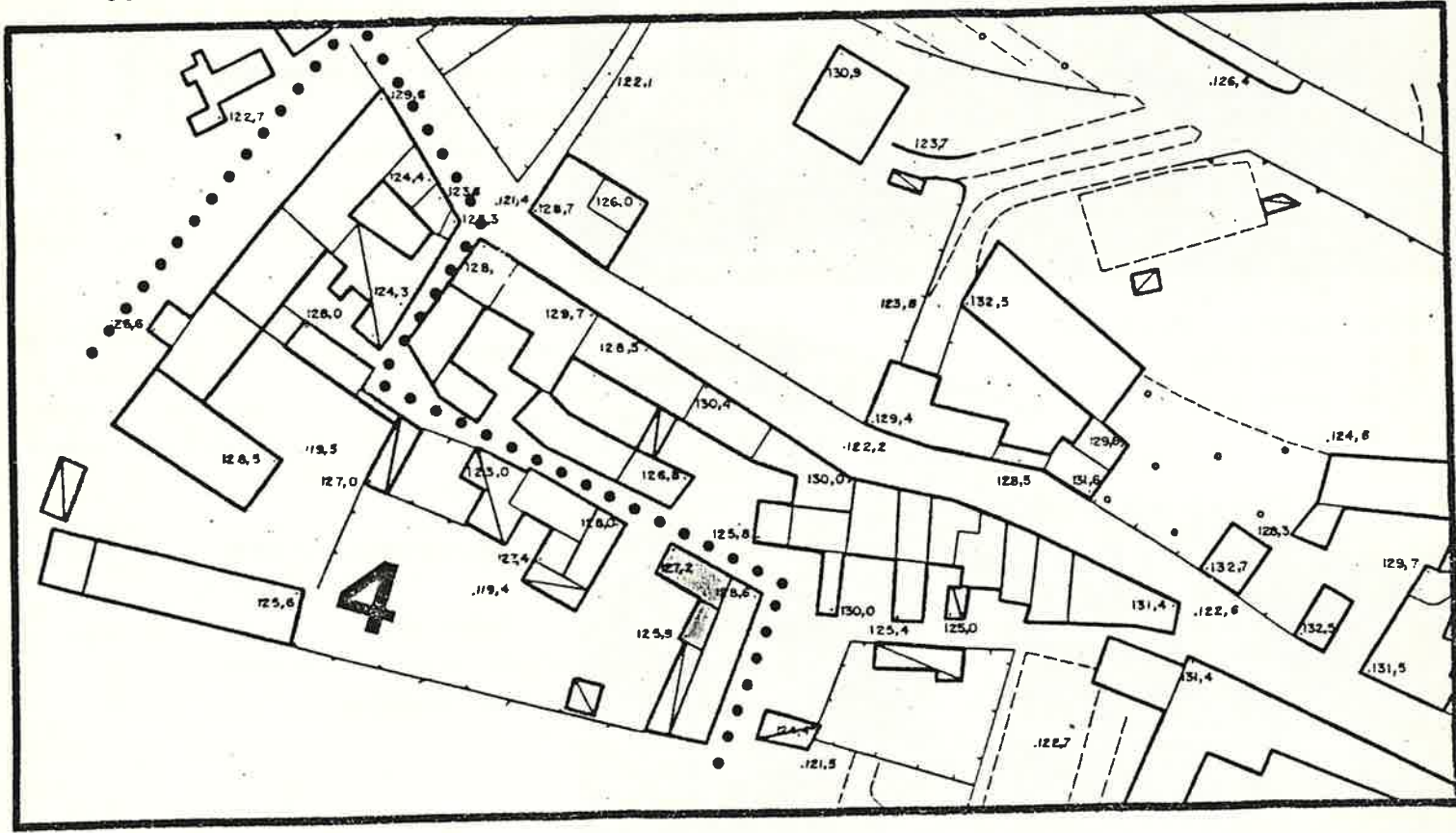
C. T. Sez. A F. 8 Mapp. 143 parti

ATASTO

AEROFOTOGRAMMETRIA



SCALA 1: 1.000



SCALA 1: 1.000

1 DATI PARAMETRICI E FUNZIONALI

1.1	area fondiaria	mq.			
1.2	superficie coperta	mq.		75	
1.3	n. piani			2	
1.4	h in gronda	m.		600	
1.5	volume	mc.		450	
1.6	densità edilizia	mc./mq.			

2 APPROVVIGIONAMENTO

2.1	energia elettrica	si	no
2.2	gas	X	X
2.3	acqua	X	X
2.4	pozzo		X

3 SMALTIMENTO

3.1	rete fognaria	si	no
3.2	pozzo nero		
3.3	dispersione		
3.4	fossa biologica		

4 PRESENZA DELL'IMPIANTO AL CATASTO

4.1	18	si	no
4.2	18		X
4.3	19	X	

5 VINCOLI

5.1	esistenti L. 1089/39	
5.2	" L. 1497/39	
5.3	" L. 765/67	
5.4	di progetto	

6 INTERVENTI SUCCESSIVI

6.1	ristrutturazioni	si	no
6.2	restauri	X	X

7 PROPRIETÀ

7.1	ente pubblico	
7.2	ente religioso	
7.3	società immobiliari	
7.4	condominio	
7.5	personale	X
7.6	altro	

8 DESTINAZIONE D'USO PREVALENTE

8.1	originaria	Residenza
8.2	attuale	Residenza
	compatibile	
	non compatibile	

9 DESTINAZIONE D'USO

9.1	residenza	PT	P1	AP
9.2	artigianato	X	X	
9.3	industria			
9.4	commercio			
9.5	uffici			
9.6	esercizi pubblici			
9.7	enti - associazioni			
9.8	magazzini			
9.9	uso pubblico			
9.10	altro uso			

10 DESTINAZIONE SUPERFICI SCOPERTE

10.1	cortili	X	
10.2	giardini		
10.3	parcheggi		
10.4	altro		

11 STATO DI CONSERVAZIONE

11.1	strutture orizzontali	A	B	C	D
11.2	strutture verticali	X			
11.3	coperture	X			
11.4	gronde - pluviali	X			
11.5	intonaci	X			
11.6	serramenti	X			
11.7	altro				

12 SPAZI COMUNI COPERTI

12.1	atri e corridoi	A	B	C	D
12.2	scale				

13 UTILIZZO ABITAZIONI

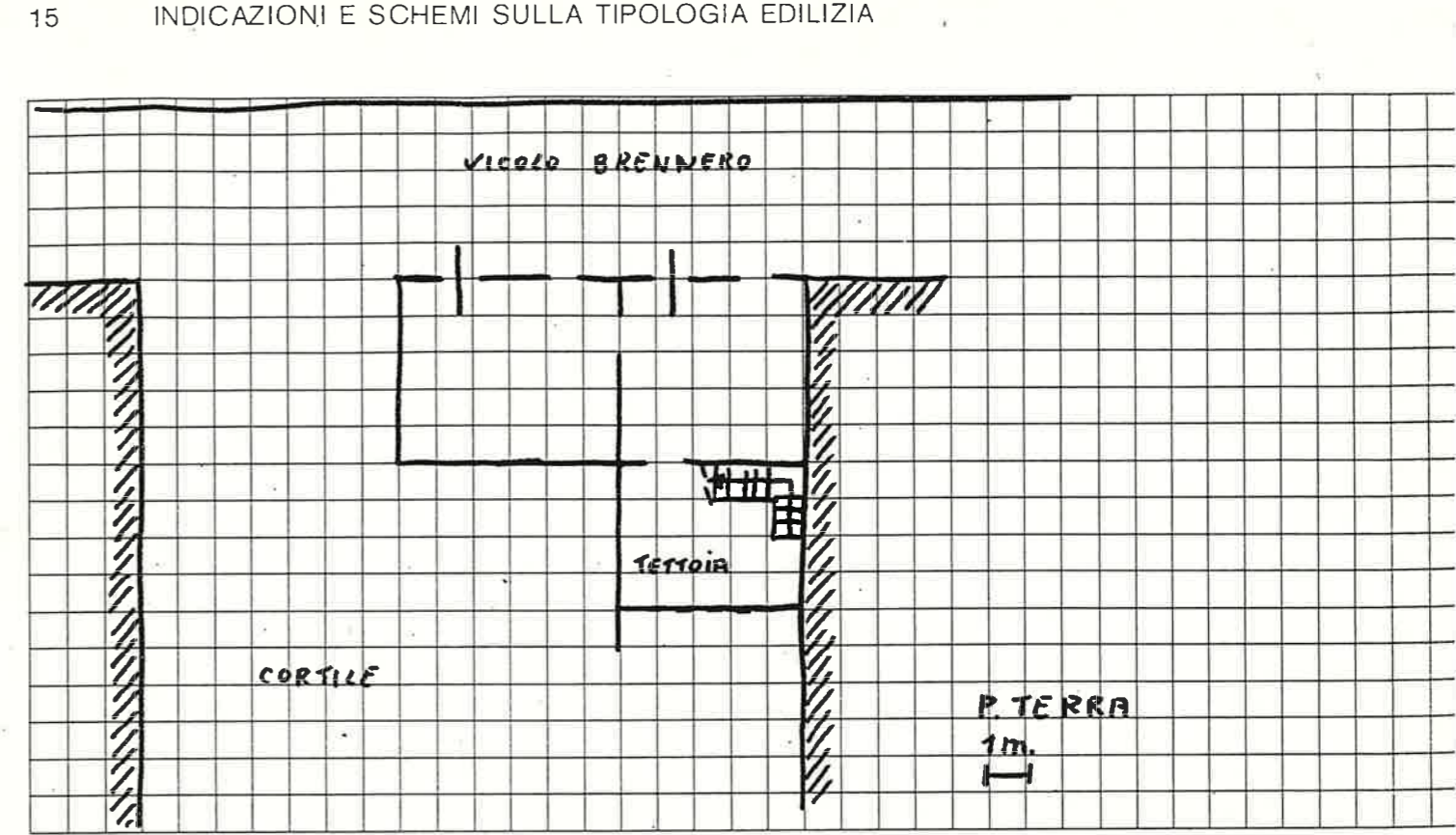
13.1	piano terra	1	4
13.2	piano primo	X	
13.3	piano secondo	X	
13.4	piano terzo		
13.5	altri piani		

14 UTILIZZI DIVERSI


14.1	industriale	addetti	calpestio	n.p.
14.2	artigianale			
14.3	commerciale			

15 ALLEGATI

15.1	doc. ARCHIVIO DI STATO	
15.2	" " COMUNALE	
15.3	" fotografica	
15.4	scheda socio - economica	
15.5	scheda tipologica	
15.6	altro	



16 DOCUMENTAZIONE FOTOGRAFICA



Quartiere FRAZ di DOMEGLIARA

SCHEDA EDILIZIA N. 66

solato N. 4

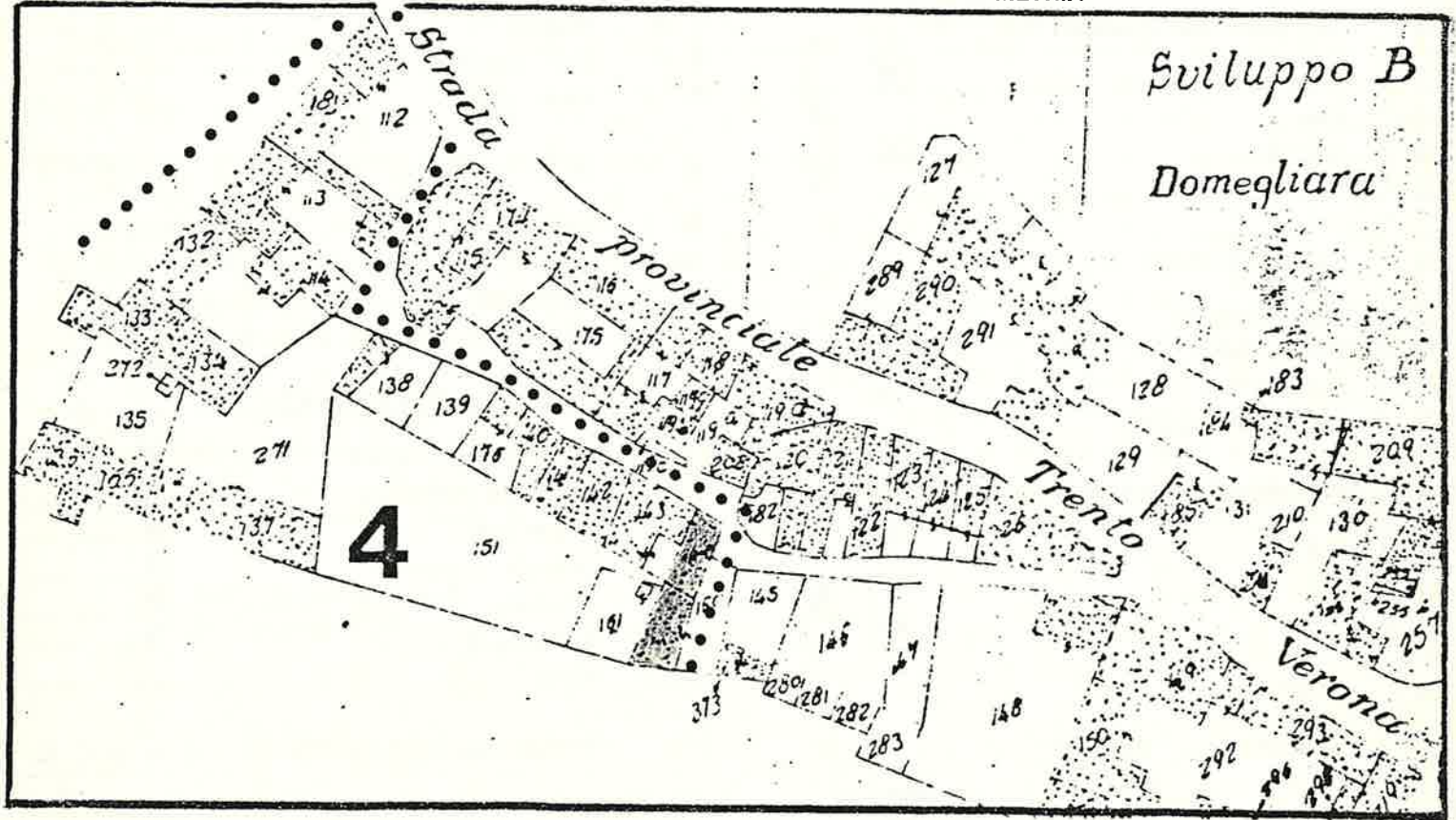
N. C. E. U. Partita

Via VICOLO BRENNERO

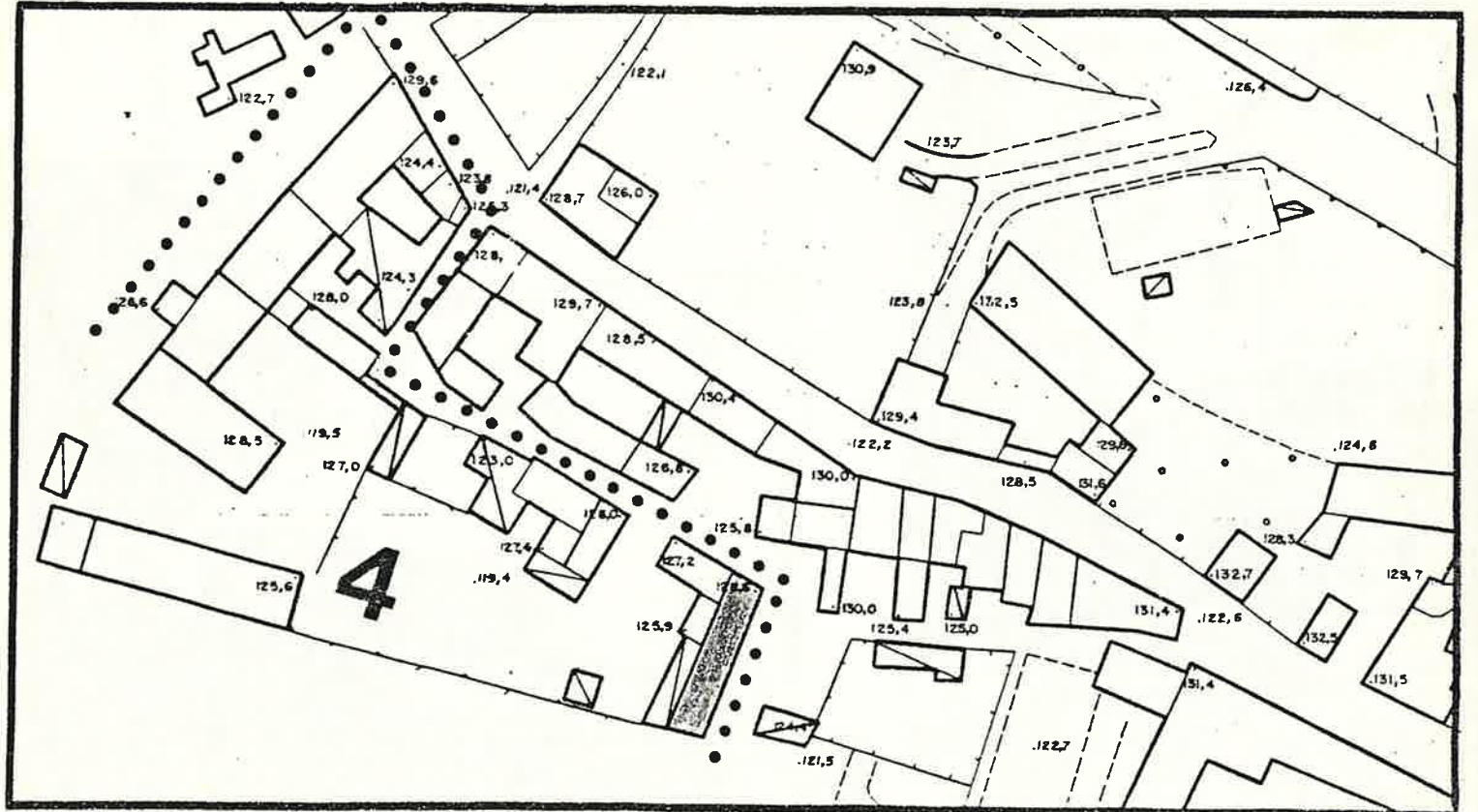
Mappale

C. T. Sez. A F. 8 Mapp. 144-160

CATASTO AEROFOTOGRAMMETRIA



SCALA 1: 1.000



Quartiere Frazione Domegliara

SCHEDA EDILIZIA N. 69

solato N. 5

N. C. E. U. Partita _____

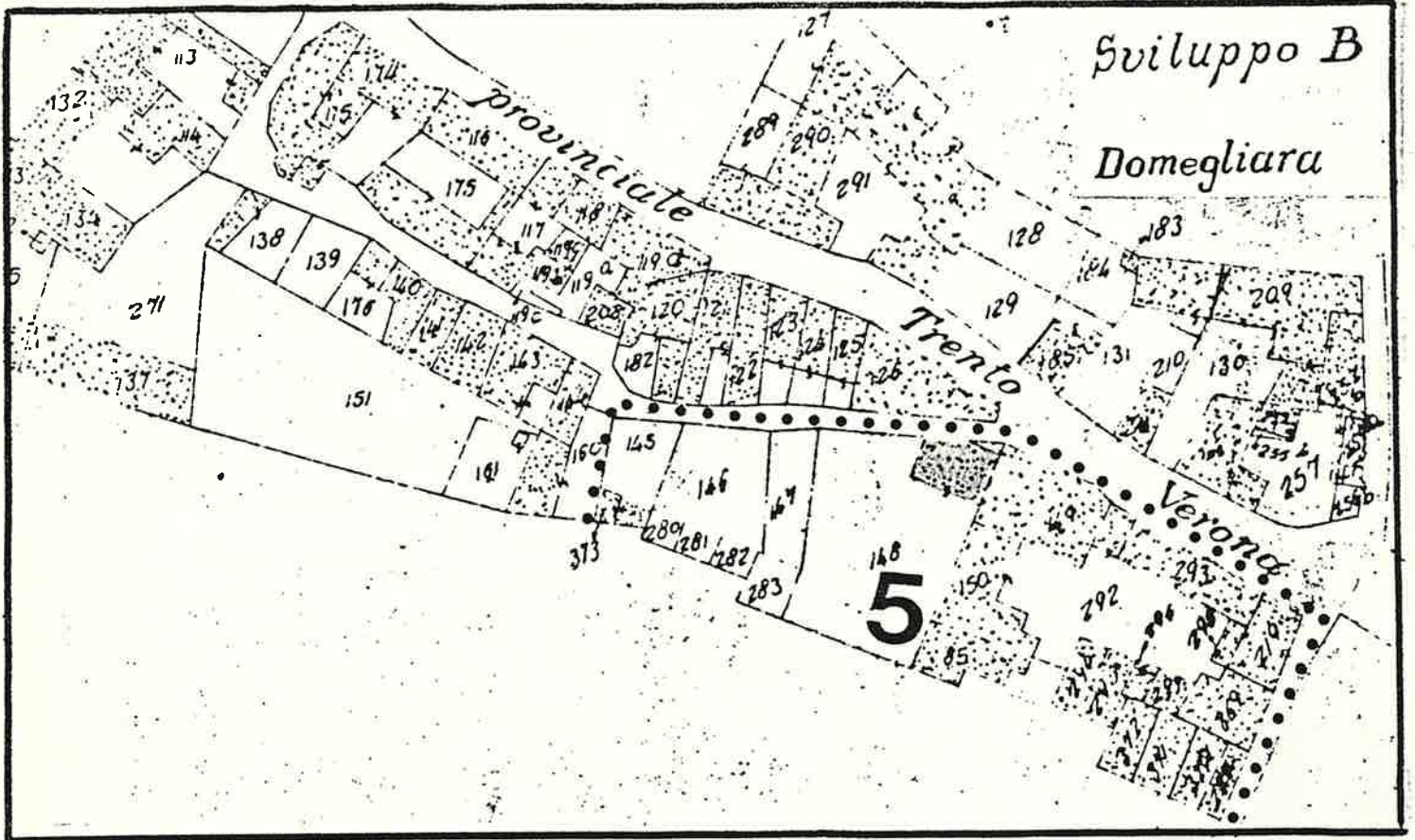
Via Vicolo Brennero

Mappale _____

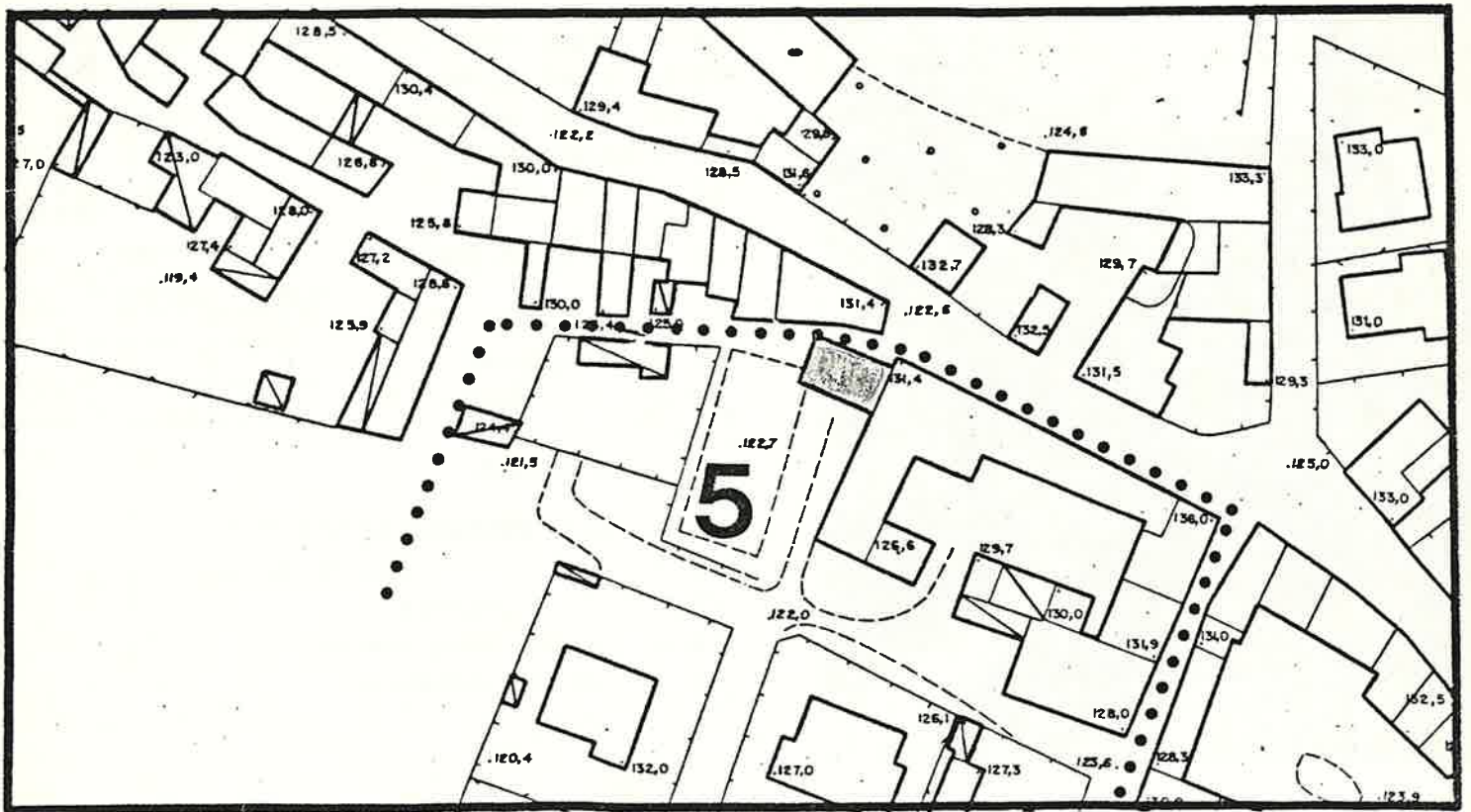
C. T. Sez. A F. 8° Mapp. 148

CATASTO

AEROFOTOGRAMMETRIA



SCALA 1: 1.000



SCALA 1: 1.000

Quartiere Frazione Domegliara

SCHEDA EDILIZIA N. 70

Isolato N. 5

N. C. E. U. Partita

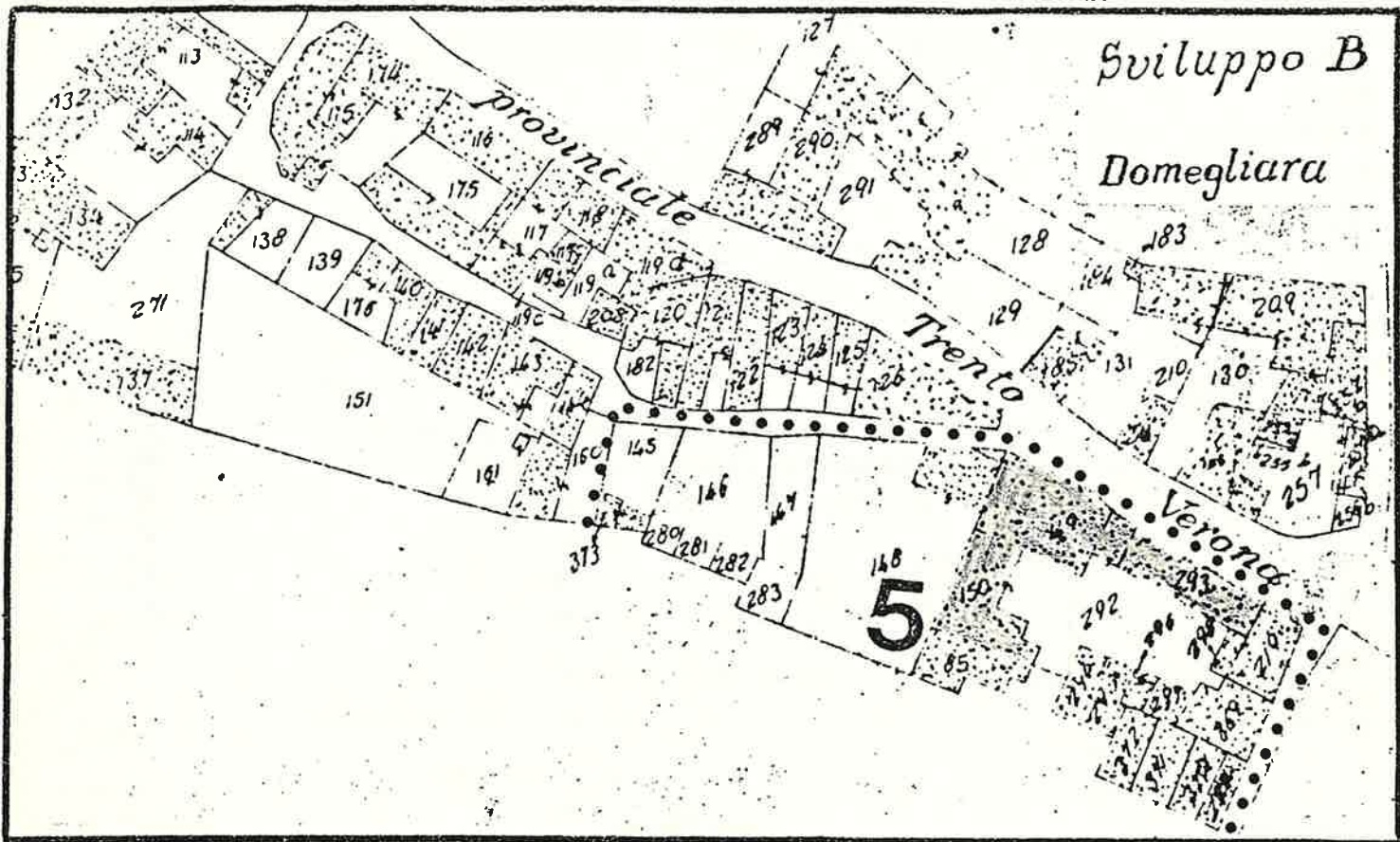
Via Brennero N. 3-5-7b/c-d/a

Mappale

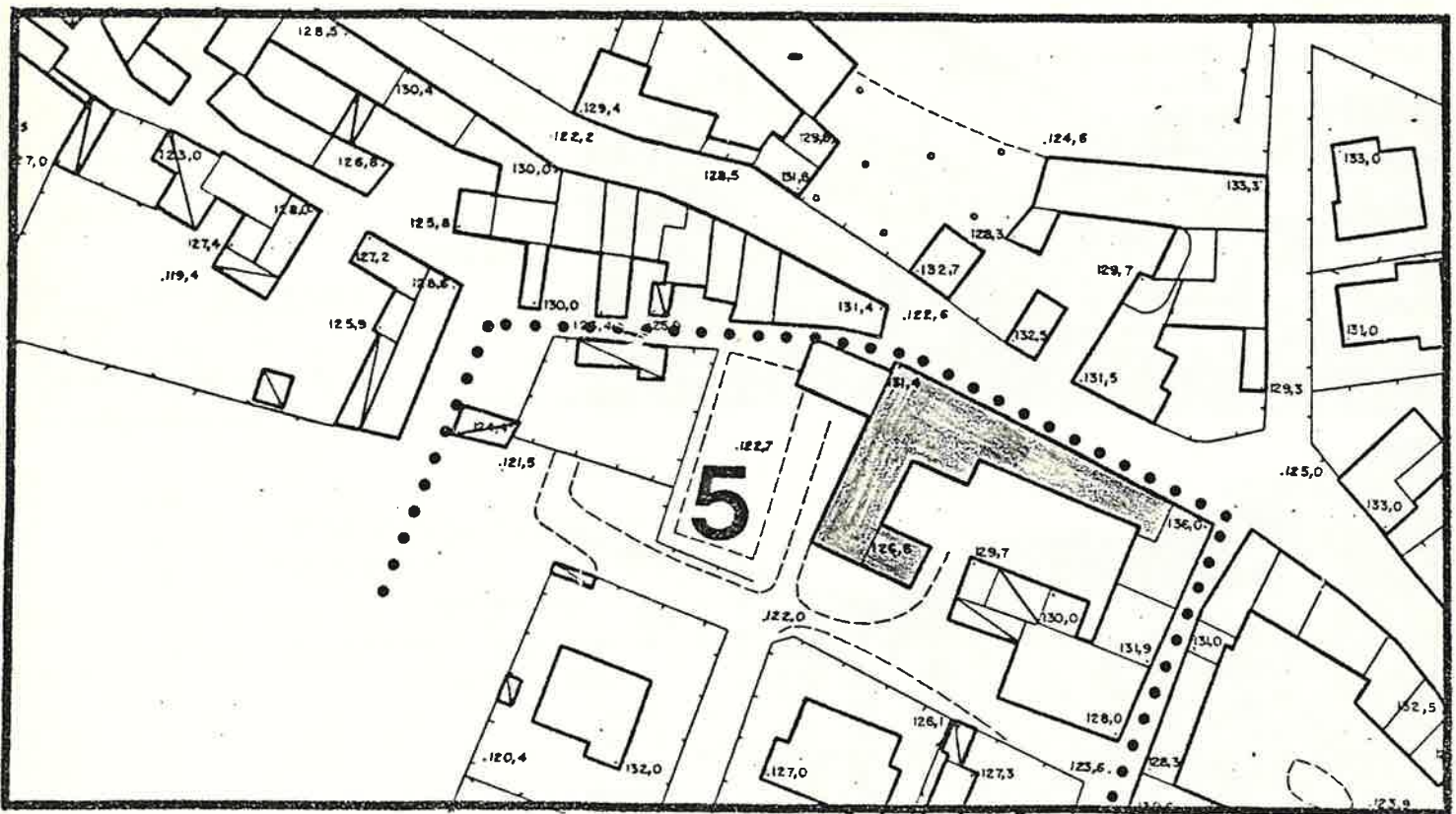
C. T. Sez. A F. 8° Mapp. 149-150-293

CATASTO

AEROFOTOGRAMMETRIA



SCALA 1: 1.000



SCALA 1: 1.000

1 DATI PARAMETRICI E FUNZIONALI

1.1 area fondiaria mq.

42	3460
----	------

1.2 superficie coperta mq.

1-2	-	2+5
-----	---	-----

1.3 n. piani

4,5	-	9,0
-----	---	-----

1.4 h in gronda m.

3	3	0	30
---	---	---	----

1.5 volume mc.

1.6 densità edilizia mc./mq.

2 APPROVVIGIONAMENTO

2.1 energia elettrica

si	no
X	

2.2 gas

si	no
	X

2.3 acqua

si	no
X	

2.4 pozzo

si	no
	X

3 SMALTIMENTO

3.1 rete fognaria

si	no

3.2 pozzo nero

si	no

3.3 dispersione

si	no

3.4 fossa biologica

si	no

4 PRESENZA DELL'IMPIANTO AL CATASTO

4.1 18

si	no

4.2 18

si	no
X	

4.3 19

si	no
X	

5 VINCOLI

5.1 esistenti L. 1089/39

si	no

5.2 " L. 1497/39

si	no

5.3 " L. 765/67

si	no
X	

5.4 di progetto

si	no

6 INTERVENTI SUCCESSIVI

6.1 ristrutturazioni *tamponato*

si	no
X	

6.2 restauri *arcate*

si	no

7 PROPRIETÀ

7.1 ente pubblico

si	no

7.2 ente religioso

si	no

7.3 società immobiliari

si	no

7.4 condominio

si	no

7.5 personale

si	no
X	

7.6 altro

si	no

8 DESTINAZIONE D'USO PREVALENTE

8.1 originaria *Residenza + Annessi*

8.2 attuale *Residenza + Negozi*

compatibile

si	no

non compatibile

si	no

9 DESTINAZIONE D'USO

9.1 residenza

PT	P1	AP
X	X	

9.2 artigianato *barbiere e Tappeziere*

PT	P1	AP
X		

9.3 industria

PT	P1	AP

9.4 commercio

PT	P1	AP

9.5 uffici

PT	P1	AP

9.6 esercizi pubblici

PT	P1	AP

9.7 enti - associazioni

PT	P1	AP

9.8 magazzini

PT	P1	AP

9.9 uso pubblico

PT	P1	AP

9.10 altro uso

PT	P1	AP

10 DESTINAZIONE SUPERFICI SCOPERTE

10.1 cortili *promiscuo*

mq.
X

10.2 giardini

mq.

10.3 parcheggi

mq.

10.4 altro

mq.

11 STATO DI CONSERVAZIONE

11.1 strutture orizzontali

A	B	C	D
	X		

11.2 strutture verticali

A	B	C	D
	X		

11.3 coperture

A	B	C	D
	X		

11.4 gronde - pluviali

A	B	C	D
	X		

11.5 intonaci

A	B	C	D
	X		

11.6 serramenti

A	B	C	D
	X		

11.7 altro

A	B	C	D

12 SPAZI COMUNI COPERTI

12.1 atri e corridoi

A	B	C	D

12.2 scale

A	B	C	D

13 UTILIZZO ABITAZIONI

13.1 piano terra

n
3

13.2 piano primo

n
X

13.3 piano secondo

n
X

13.4 piano terzo

n

13.5 altri piani

n

occ. non occ. sup.

14 UTILIZZI DIVERSI

14.1 industriale

addetti	calpestio	n.p.

14.2 artigianale

addetti	calpestio	n.p.
2	50	1

14.3 commerciale

addetti	calpestio	n.p.

15 ALLEGATI

15.1 doc. ARCHIVIO DI STATO

si	no

15.2 " " COMUNALE

si	no

15.3 " fotografica

si	no

15.4 scheda socio - economica

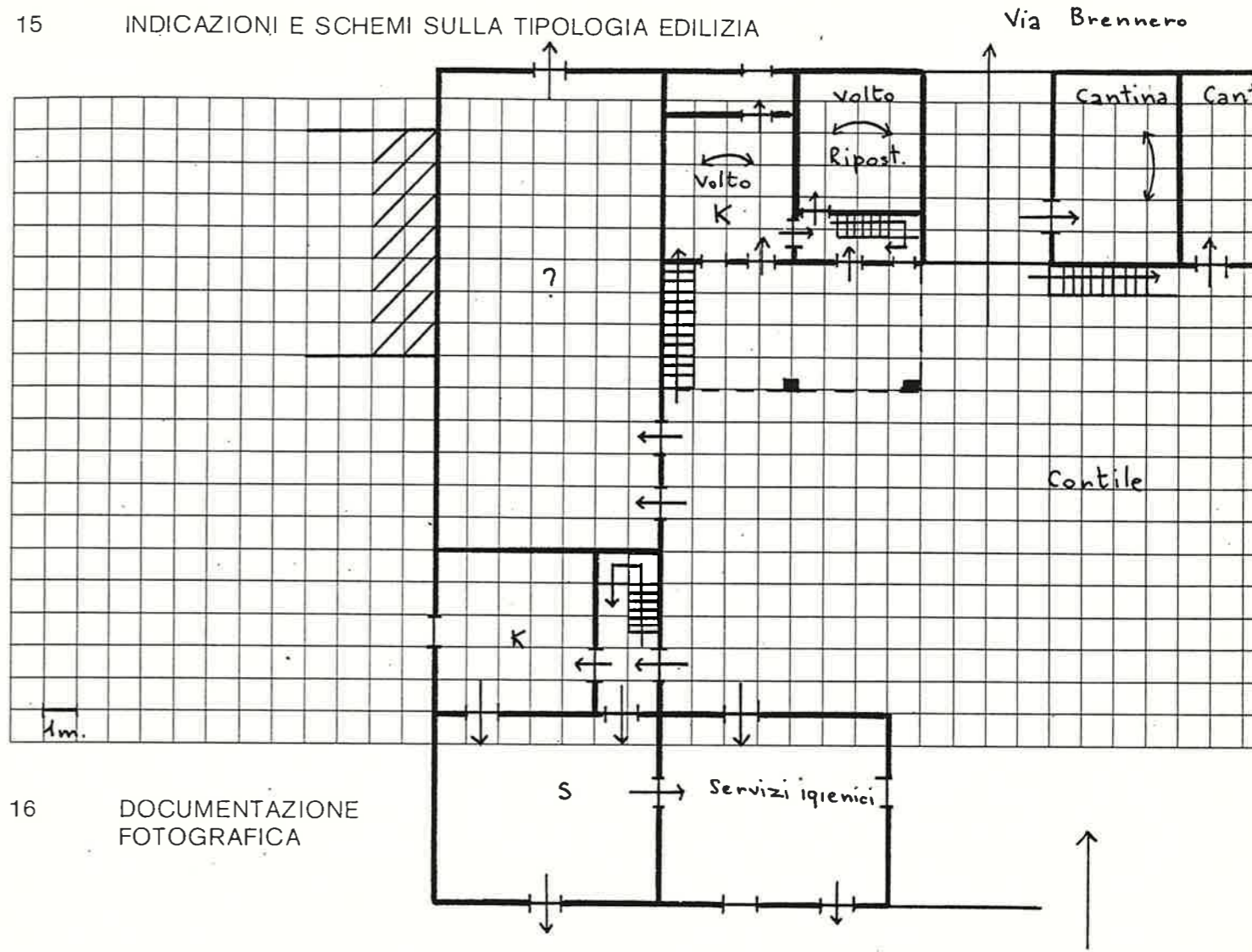
si	no

15.5 scheda tipologica

si	no

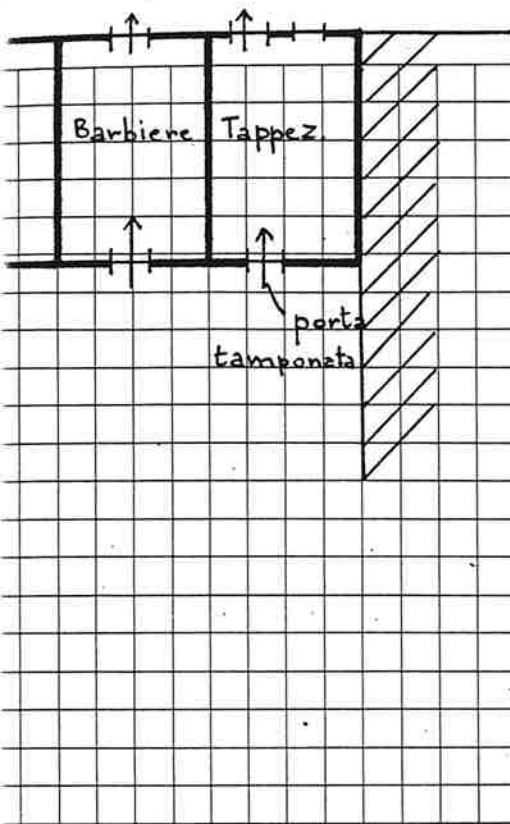
15.6 altro

si	no



16 DOCUMENTAZIONE FOTOGRAFICA





DOCUMENTAZIONE FOTOGRAFICA

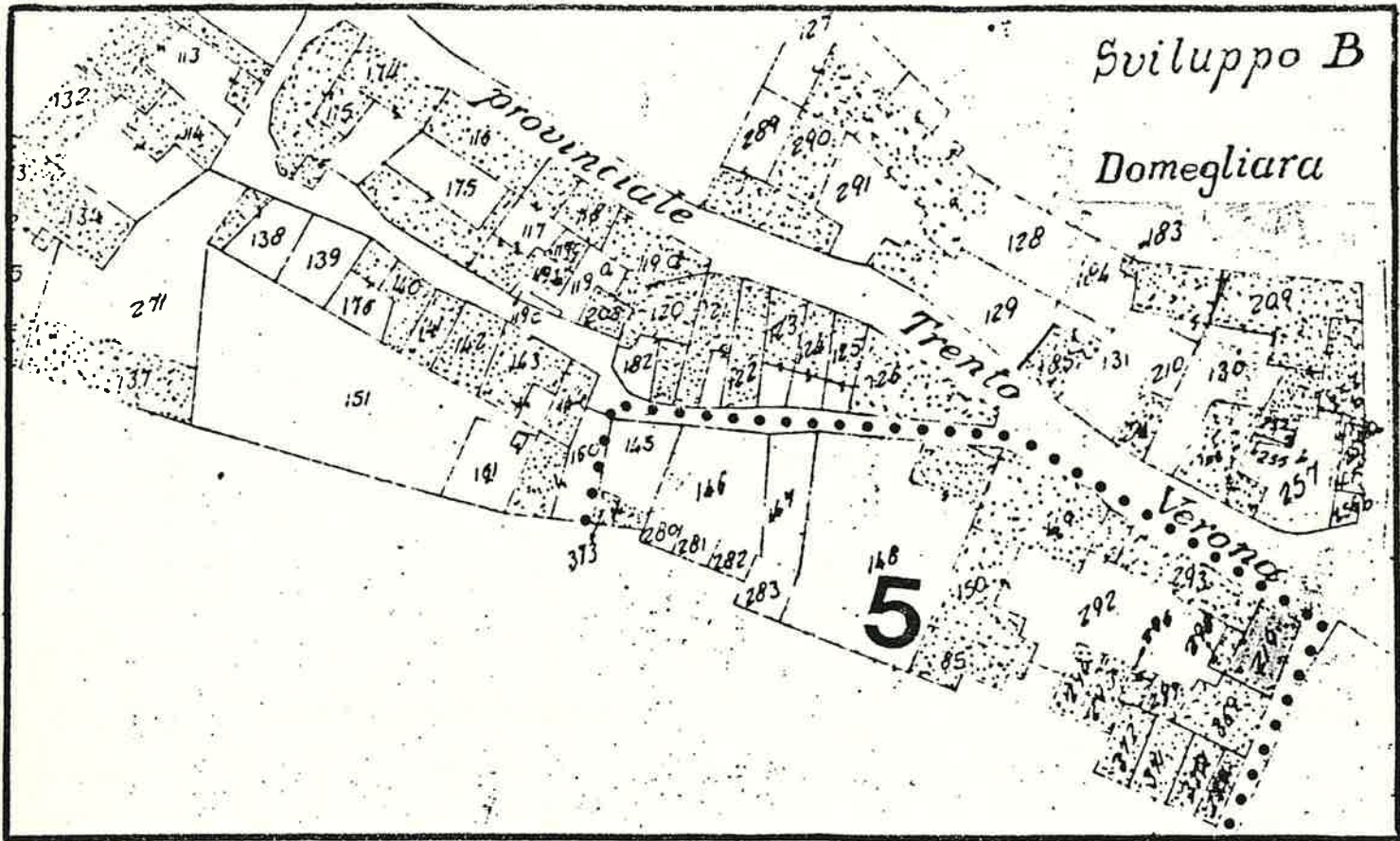


Quartiere Frazione Domegliara
Isolato N. 5
Via Fossa Fumara N. 2 - Brennero N. 1

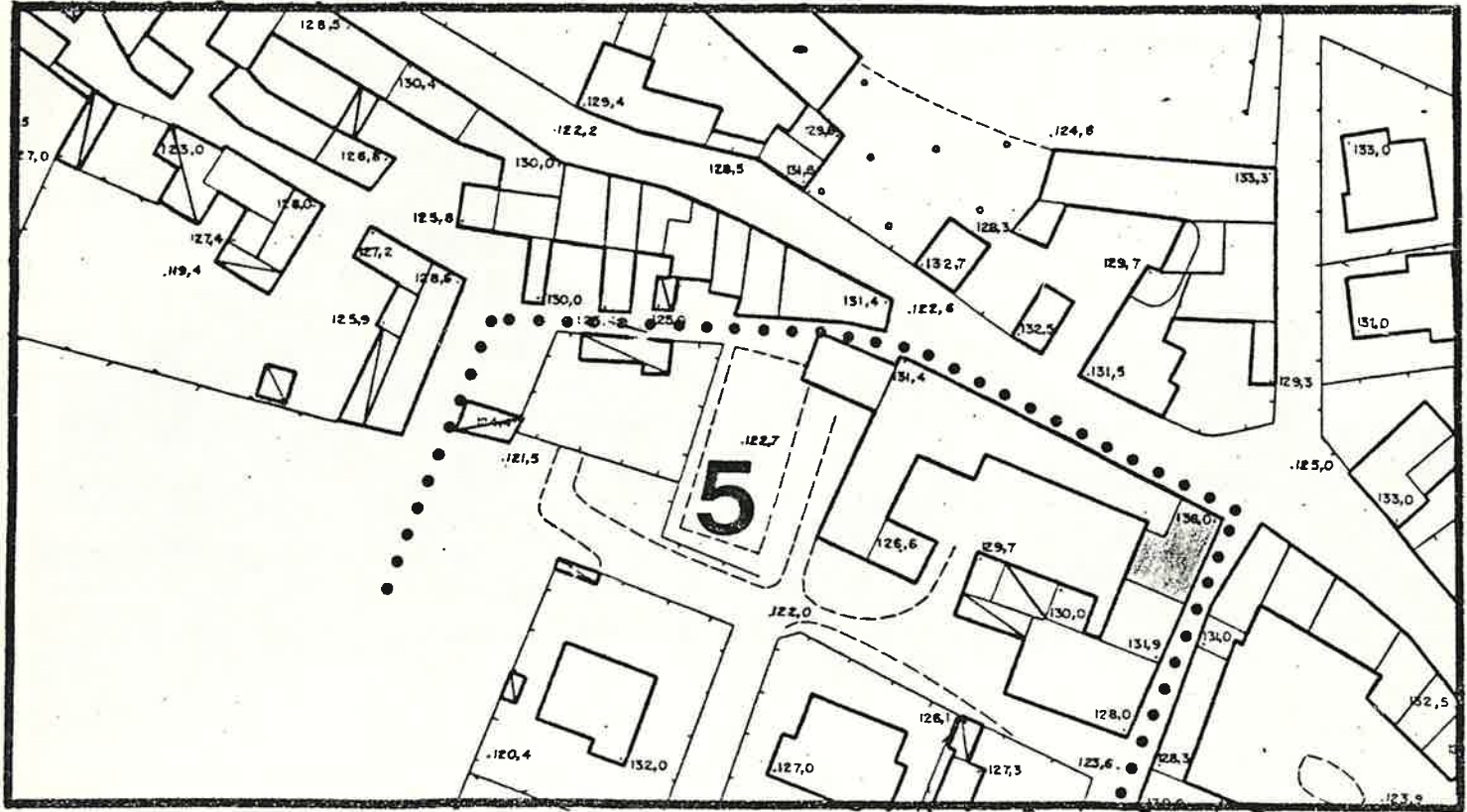
SCHEDA EDILIZIA N. 71
N. C. E. U. Partita
Mappale
C. T. Sez. A F. 8° Mapp. 219

CATASTO

AEROFOTOGRAMMETRIA



SCALA 1: 1.000



SCALA 1: 1.000

1 DATI PARAMETRICI E FUNZIONALI

1.1	area fondiaria	mq.	<input type="checkbox"/>	<input type="checkbox"/>	<input type="checkbox"/>	<input type="checkbox"/>
1.2	superficie coperta	mq.	<input type="checkbox"/>	<input type="checkbox"/>	<input type="checkbox"/>	<input type="checkbox"/>
1.3	n. piani		<input type="checkbox"/>	<input type="checkbox"/>	<input type="checkbox"/>	<input type="checkbox"/>
1.4	h in gronda	m.	<input type="checkbox"/>	<input type="checkbox"/>	<input type="checkbox"/>	<input type="checkbox"/>
1.5	volume	mc.	<input type="checkbox"/>	<input type="checkbox"/>	<input type="checkbox"/>	<input type="checkbox"/>
1.6	densità edilizia mc./mq.		<input type="checkbox"/>	<input type="checkbox"/>	<input type="checkbox"/>	<input type="checkbox"/>

2 APPROVVIGIONAMENTO

	si	no
2.1	<input checked="" type="checkbox"/>	<input type="checkbox"/>
2.2	<input type="checkbox"/>	<input checked="" type="checkbox"/>
2.3	<input checked="" type="checkbox"/>	<input type="checkbox"/>
2.4	<input type="checkbox"/>	<input checked="" type="checkbox"/>

3 SMALTIMENTO

	si	no
3.1	<input type="checkbox"/>	<input type="checkbox"/>
3.2	<input type="checkbox"/>	<input type="checkbox"/>
3.3	<input type="checkbox"/>	<input type="checkbox"/>
3.4	<input type="checkbox"/>	<input type="checkbox"/>

4 PRESENZA DELL'IMPIANTO AL CATASTO

	si	no
4.1	<input type="checkbox"/>	<input type="checkbox"/>
4.2	<input type="checkbox"/>	<input checked="" type="checkbox"/>
4.3	<input checked="" type="checkbox"/>	<input type="checkbox"/>

5 VINCOLI

5.1	esistenti L. 1089/39	<input type="checkbox"/>
5.2	" L. 1497/39	<input type="checkbox"/>
5.3	" L. 765/67	<input type="checkbox"/>
5.4	di progetto	<input type="checkbox"/>

6 INTERVENTI SUCCESSIVI

	si	no
6.1	<input type="checkbox"/>	<input type="checkbox"/>
6.2	<input type="checkbox"/>	<input type="checkbox"/>

7 PROPRIETÀ

7.1	ente pubblico	<input type="checkbox"/>
7.2	ente religioso	<input type="checkbox"/>
7.3	società immobiliari	<input type="checkbox"/>
7.4	condominio	<input type="checkbox"/>
7.5	personale	<input checked="" type="checkbox"/>
7.6	altro	<input type="checkbox"/>

8 DESTINAZIONE D'USO PREVALENTE

8.1	originaria Residenza	<input type="checkbox"/>
8.2	attuale Residenza + Negozio	<input type="checkbox"/>
	compatibile	<input type="checkbox"/>
	non compatibile	<input type="checkbox"/>

9 DESTINAZIONE D'USO

	PT	P1	AP
9.1	<input type="checkbox"/>	<input checked="" type="checkbox"/>	<input checked="" type="checkbox"/>
9.2	<input type="checkbox"/>	<input type="checkbox"/>	<input type="checkbox"/>
9.3	<input type="checkbox"/>	<input type="checkbox"/>	<input type="checkbox"/>
9.4	<input checked="" type="checkbox"/>	<input type="checkbox"/>	<input type="checkbox"/>
9.5	<input type="checkbox"/>	<input type="checkbox"/>	<input type="checkbox"/>
9.6	<input type="checkbox"/>	<input type="checkbox"/>	<input type="checkbox"/>
9.7	<input type="checkbox"/>	<input type="checkbox"/>	<input type="checkbox"/>
9.8	<input type="checkbox"/>	<input type="checkbox"/>	<input type="checkbox"/>
9.9	<input type="checkbox"/>	<input type="checkbox"/>	<input type="checkbox"/>
9.10	<input type="checkbox"/>	<input type="checkbox"/>	<input type="checkbox"/>

10 DESTINAZIONE SUPERFICI SCOPERTE

	mq.
10.1	<input type="checkbox"/>
10.2	<input type="checkbox"/>
10.3	<input type="checkbox"/>
10.4	<input type="checkbox"/>

11 STATO DI CONSERVAZIONE

	A	B	C	D
11.1	<input checked="" type="checkbox"/>	<input type="checkbox"/>	<input type="checkbox"/>	<input type="checkbox"/>
11.2	<input checked="" type="checkbox"/>	<input type="checkbox"/>	<input type="checkbox"/>	<input type="checkbox"/>
11.3	<input checked="" type="checkbox"/>	<input type="checkbox"/>	<input type="checkbox"/>	<input type="checkbox"/>
11.4	<input checked="" type="checkbox"/>	<input type="checkbox"/>	<input type="checkbox"/>	<input type="checkbox"/>
11.5	<input checked="" type="checkbox"/>	<input type="checkbox"/>	<input type="checkbox"/>	<input type="checkbox"/>
11.6	<input checked="" type="checkbox"/>	<input type="checkbox"/>	<input type="checkbox"/>	<input type="checkbox"/>
11.7	<input type="checkbox"/>	<input type="checkbox"/>	<input type="checkbox"/>	<input type="checkbox"/>

12 SPAZI COMUNI COPERTI

	A	B	C	D
12.1	<input type="checkbox"/>	<input type="checkbox"/>	<input type="checkbox"/>	<input type="checkbox"/>
12.2	<input type="checkbox"/>	<input type="checkbox"/>	<input type="checkbox"/>	<input type="checkbox"/>

13 UTILIZZO ABITAZIONI n

	occ.	non occ.
13.1	<input checked="" type="checkbox"/>	<input type="checkbox"/>
13.2	<input checked="" type="checkbox"/>	<input type="checkbox"/>
13.3	<input checked="" type="checkbox"/>	<input type="checkbox"/>
13.4	<input type="checkbox"/>	<input type="checkbox"/>
13.5	<input type="checkbox"/>	<input type="checkbox"/>


14 UTILIZZI DIVERSI

	addetti	calpestio	n.p.
14.1	<input type="checkbox"/>	<input type="checkbox"/>	<input type="checkbox"/>
14.2	<input type="checkbox"/>	<input type="checkbox"/>	<input type="checkbox"/>
14.3	<input checked="" type="checkbox"/>	<input checked="" type="checkbox"/>	<input checked="" type="checkbox"/>


15 ALLEGATI

15.1	doc. ARCHIVIO DI STATO	<input type="checkbox"/>
15.2	" " COMUNALE	<input type="checkbox"/>
15.3	" fotografica	<input type="checkbox"/>
15.4	scheda socio-economica	<input type="checkbox"/>
15.5	scheda tipologica	<input type="checkbox"/>
15.6	altro	<input type="checkbox"/>

15 INDICAZIONI E SCHEMI SULLA TIPOLOGIA EDILIZIA



16 DOCUMENTAZIONE FOTOGRAFICA



quartiere Frazione Domegliara

SCHEDA EDILIZIA N. 72-73

colato N. 5

N. C. E. U. Partita

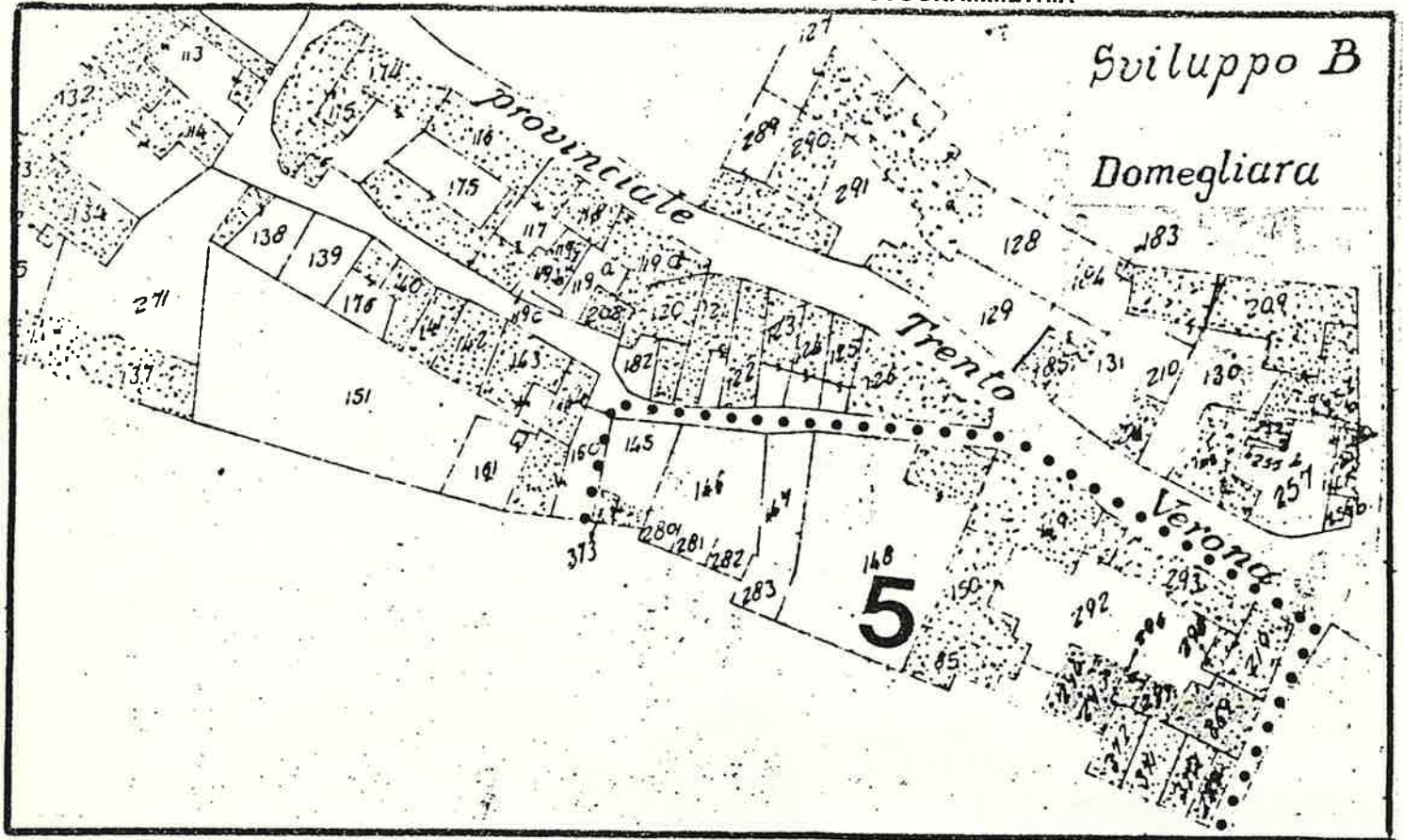
ca Brennero

Mappale

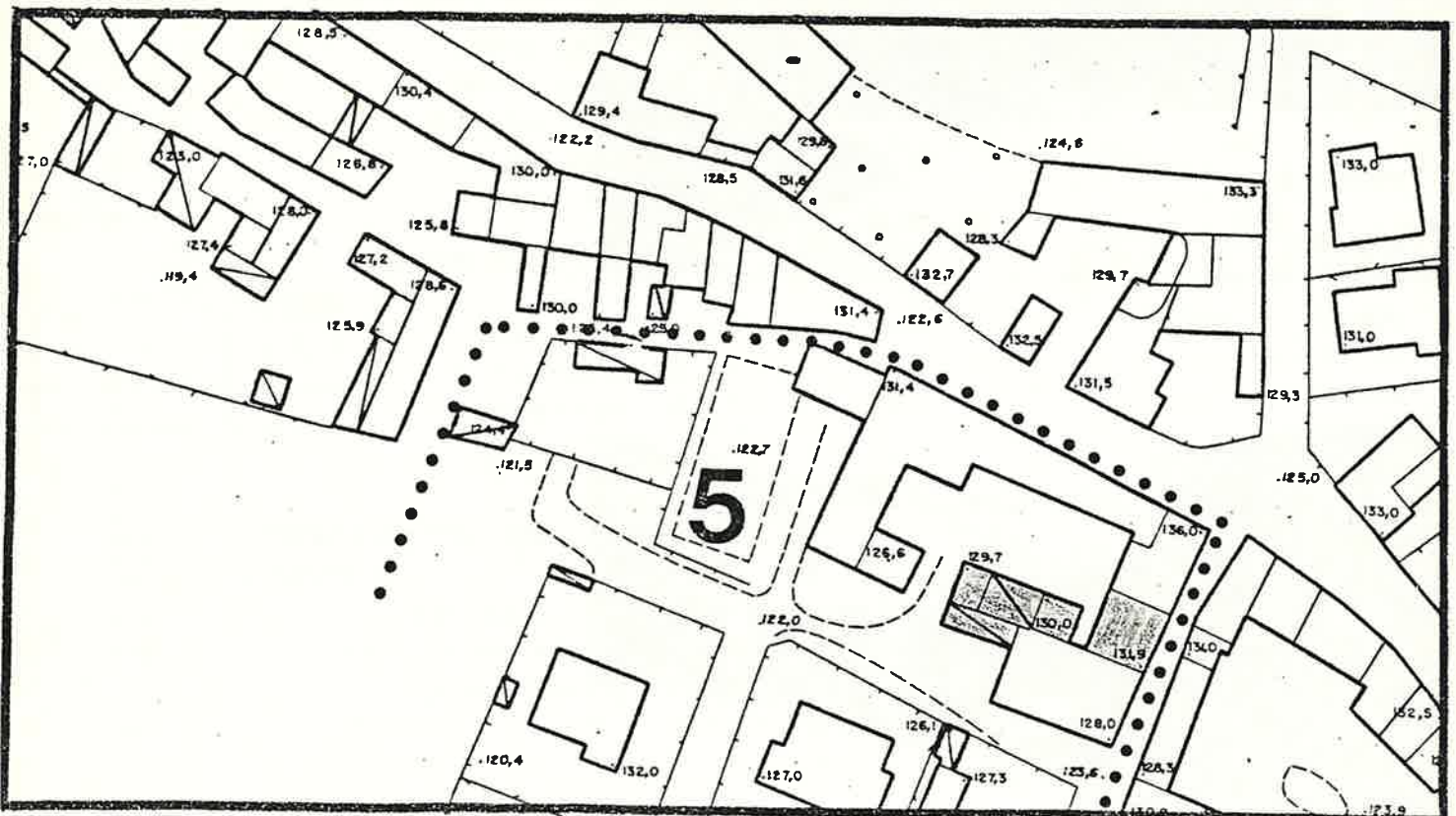
C. T. Sez. A F. 8° Mapp. 295-296-297-269

STATO

AEROFOTOGRAMMETRIA



SCALA 1: 1.000



SCALA 1:1.000

Quartiere Frazione Domegliara

SCHEDA EDILIZIA N. **74**

Plotto N. 5

N. C. E. U. Partita

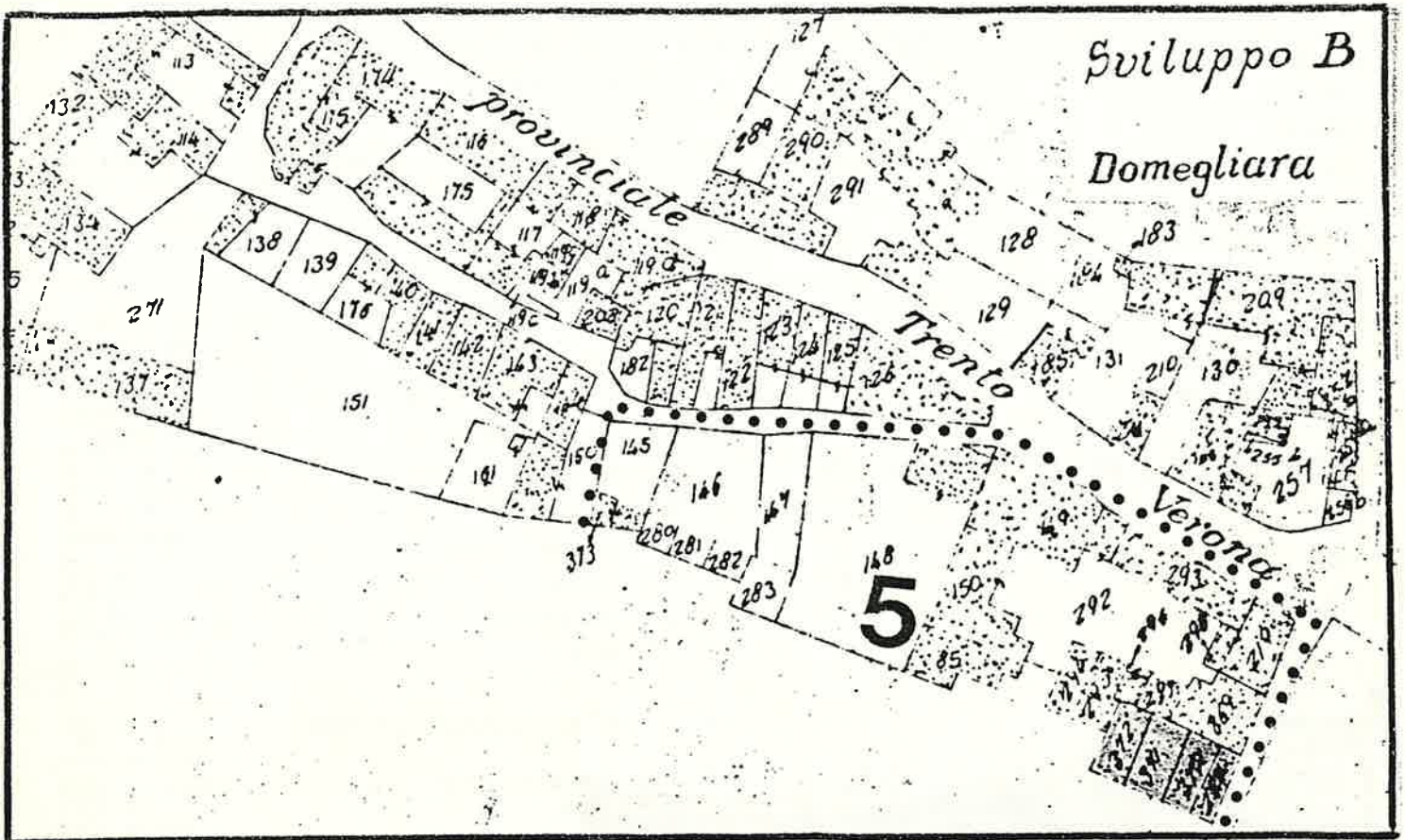
Località Fossa Fumara

Mappale

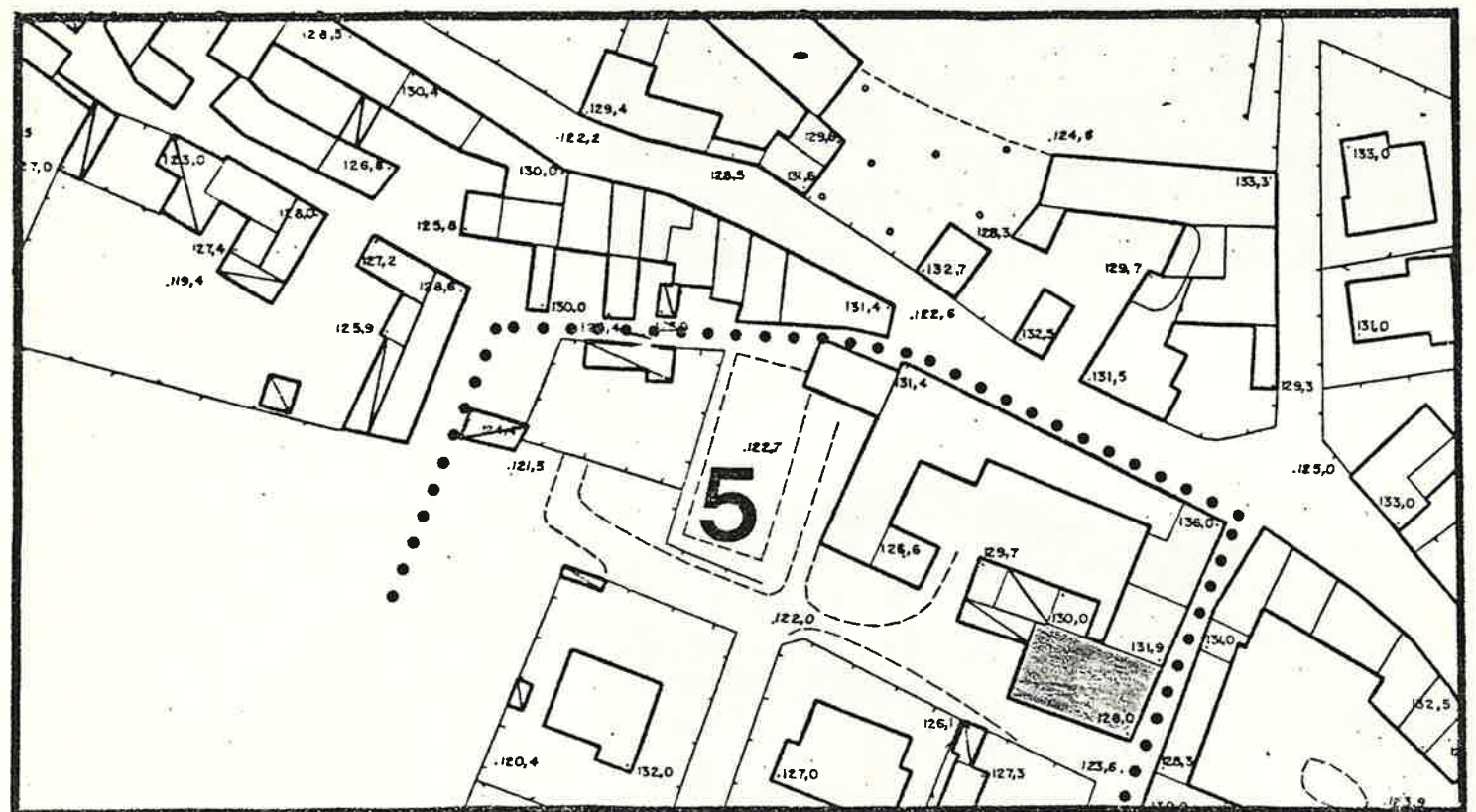
C. T. Sez. A F. 8° Mapp. 370-371-372

CATASTO

AEROFOTOGRAMMETRIA



SCALA 1: 1.000



SCALA 1: 1.000

