

Grafica Light di Zancarli ing. Ivo

sede operativa - via Santa Caterina 60/c - 38062 Arco (TN)

0464-510417 - info@graficalight.it - P.I. 01458440227

COMMITTENTE: COMUNE DI SANT' AMBROGIO DI VALPOLICELLA

PROGETTO: PIANO ILLUMINAZIONE PUBBLICA
PRIMA FASE - RILIEVO

FASE: PROGETTO PRELIMINARE

TITOLO: RELAZIONE GENERALE
RILIEVO STATO DI FATTO IMPIANTI

ER00101P				-	1127	ER	001	01	P
NOME DEL FILE				SCALA	COMMESSA	CODICE	NUMERO	REV.	FASE
5									
4									
3									
2	AB	LS	IZ	REVISIONE PER OTTIMIZZAZIONE		LUGLIO 2013	01		P
1									
EMIS	IZ	IZ	IZ	EMISSIONE		MARZO 2012	00		P
AGG.	DISEGN.	CONTR.	APPROV.	DESCRIZIONE REVISIONE		DATA	REV.		EM

IL TECNICO:

IL TECNICO:



relazione tecnica stato impianti illuminazione pubblica

Piano Comunale dell'Illuminazione del Comune di Sant'Ambrogio di Valpolicella



indice

indice.....	2
relazione di sintesi relazione tecnica stato impianti illuminazione pubblica	3
metodologia di rilievo	4
impianti pubblici.....	4
rilievo in campo.....	4
stesura planimetrie cad	5
impianti privati	7
determinazione delle aree particolarmente inquinanti.....	7
stato di fatto impianti pubblici.....	9
numero punti luce ed apparecchi.....	9
tipologia apparecchi.....	9
tipologia sorgenti luminose	9
totali	13
illuminazione pubblica	13
altro.....	13
distribuzione statistica punti luce ed apparecchi.....	14
statistica per sorgente luminosa.....	14
statistica per tipologia apparecchi	15
schede composizione e quadro elettrico	16
scheda composizione.....	16
sezione 1	16
sezione 2	16
scheda quadro elettrico.....	16
sezione 1	16
sezione 2	16
ALLEGATI.....	17
schede composizione.....	17
schede quadro elettrico.....	17



relazione di sintesi

relazione tecnica stato impianti illuminazione pubblica

La presente relazione tecnica costituisce un elaborato che descrive lo stato di fatto degli impianti di illuminazione pubblica nel Comune di Sant'Ambrogio di Valpolicella. È un documento propedeutico per la stesura del piano di illuminazione comunale ed illustra la distribuzione statistica e stato delle composizioni (sostegno – apparecchio) suddivisi per tipo di apparecchio e sorgente luminosa.

Il contenuto di tale documento è fondamentale per capire la situazione dello stato di fatto, sia degli impianti pubblici che privati, in modo da operare una strategia di risanamento ed eventuale riqualificazione.

Il rilievo degli impianti pubblici è stato eseguito con un software in grado di raccogliere tutti i dati sensibili in un database, di facile utilizzo sia in consultazione che modifica.

Tutte le composizioni sono state caratterizzate in una scheda tecnica codificata da una sigla (A01 per esempio) e sono identificate sul territorio mediante georeferenziazione.

Le planimetrie cad riportano l'ubicazione di tali composizioni su una cartografia (catastale) anch'essa georeferenzata.

Il documento si sviluppa in tre capitoli:

- Metodologia di rilievo;
- Stato di fatto impianti
- Schede composizione e quadro elettrico.

Per gli impianti privati non si è eseguito un rilievo puntuale, ma si sono valutate le aree maggiormente inquinanti, mediante fotografie panoramiche; le aree sensibili sono state riportate nell'elaborato ET024.

Tali aree sono state soggette poi ad analisi puntuali per rilevare le situazioni non conformi alla L.R. 17/09: Legge N. 17 del 07 agosto 2009: "Nuove norme per il contenimento dell'inquinamento luminoso, il risparmio energetico nell'illuminazione per esterni e per la tutela dell'ambiente e dell'attività svolta dagli osservatori astronomici".



metodologia di rilievo

impianti pubblici

Il rilievo prevede due attività fondamentali:

- Rilievo in campo
- Stesura planimetrie di rilievo

rilievo in campo

Il rilievo in campo è stato eseguito da squadre di 2 persone dotate della seguente attrezzatura:

- Tablet iPad con software Rilievo-ILL;
- Fotocamera digitale ad alta risoluzione;
- Rotella metrica digitale per misurazioni parziali e progressive;
- Telemetro digitale per misurazioni altezze;
- Pinza amperometrica per misura tensione.

Operativamente la squadra eseguiva sequenzialmente le seguenti attività:

- Identificazione ed ubicazione nel software del quadro elettrico di analisi;
- Fotografia del quadro;
- Accensione del quadro;
- Misura di tensione sul quadro o al primo punto luce in prossimità;
- Rilievo ed ubicazione nel software dei punti luce collegati al quadro (accesi);
- Rilievo ed ubicazione nel software della sezione geometrica stradale in corrispondenza al punto luce;
- Fotografia di ogni singolo punto luce;
- Misura tensione su punto luce più lontano dal quadro (dove possibile);
- Ritorno al quadro generale spegnimento impianto.

Gli elementi rilevati per singolo quadro e punto luce sono riportati nelle schede (composizioni e quadri) allegate e consultabili nel software per PC (Rilievo-ILL) fornito all'amministrazione.



stesura planimetrie cad

Il software Rilievo-ILL in versione "tablet" permette l'esportazione dei punti rilevati in formato kml, facilmente consultabile in Google Earth e trasformabile in punti geo-referenziati in formato vettoriale (dxf). Utilizzando i punti esportati su una planimetria catastale geo-referenziata si sono creati blocchi personalizzati che rappresentino graficamente le composizioni identificate.

Il blocco rappresenta nella forma la tipologia di apparecchio e nel colore la tipologia di sorgente luminosa; in particolare:

- Forma ovale per apparecchi di tipo stradale;
- Forma rettangolare per apparecchi di tipo tecnico;
- Forma esagonale per apparecchi di tipo artistico;
- Forma triangolare per apparecchi di tipo proiettore;
- Forma circolare per apparecchi di tipo globo...

Analogamente per il colore:

- Colore rosso per sorgenti al sodio alta pressione;
- Colore blu per sorgenti ai vapori di mercurio;
- Colore verde per sorgenti agli alogenuri metallici;
- Colore ciano per sorgenti a led;
- Colore giallo per sorgenti a fluorescenza ...

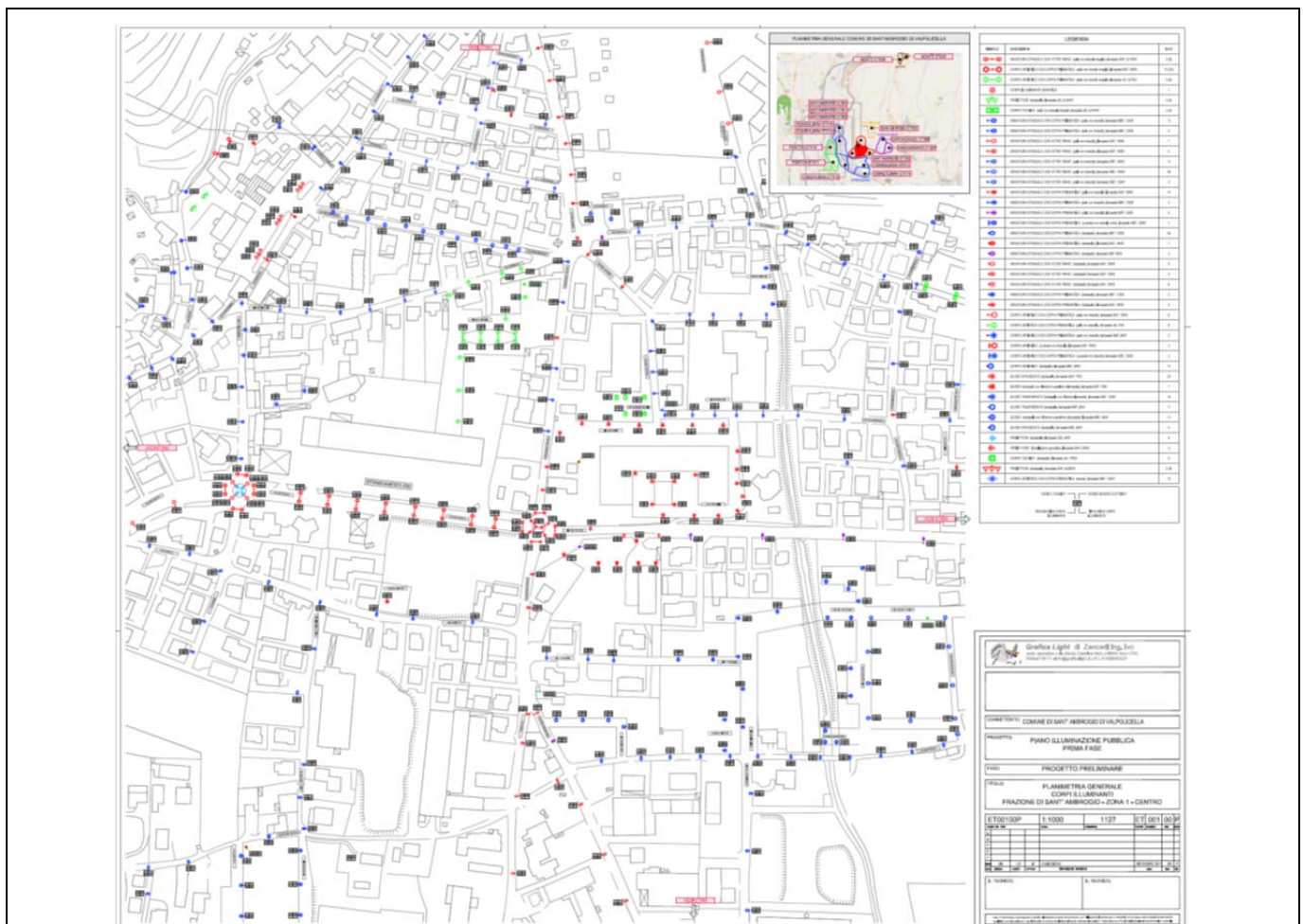


Figura 1: rappresentazione cad rilievo (generale)




Figura 2: rappresentazione cad rilievo (dettaglio)

Su ogni tavola è riportato oltre al cartiglio, un key-plan della zona, la legenda con la descrizione della composizione e numero per zona, il dettaglio di lettura della tabella del singolo punto luce.

Per ogni punto rilevato una tabella riporta rispettivamente:

- Codice località (00 Sant'Ambrogio di Valpolicella, 01 Monte, 02 San Giorgio, 03);
- Codice quadro (Q01, Q02 ...);
- Progressivo punto luce (001, 002 ...);
- Composizione, tipologico di riferimento (A01, A02, C01 ...);
- Altezza apparecchio (m);
- Potenza sorgente luminosa (W).

impianti privati

Il rilievo prevede due attività fondamentali:

- Determinazione delle aree particolarmente inquinanti;
- Stesura planimetria aree inquinanti identificate.

determinazione delle aree particolarmente inquinanti

Si sono evidenziate aree sensibili; nelle zone riportate nella tavola ET024.




Figura 3: foto panoramica, cromatica, luminanza rispettivamente lato verso Domegliara e lato verso Sud

Nella relazione di analisi illuminotecnica si sono esaminate in dettaglio le zone identificate.

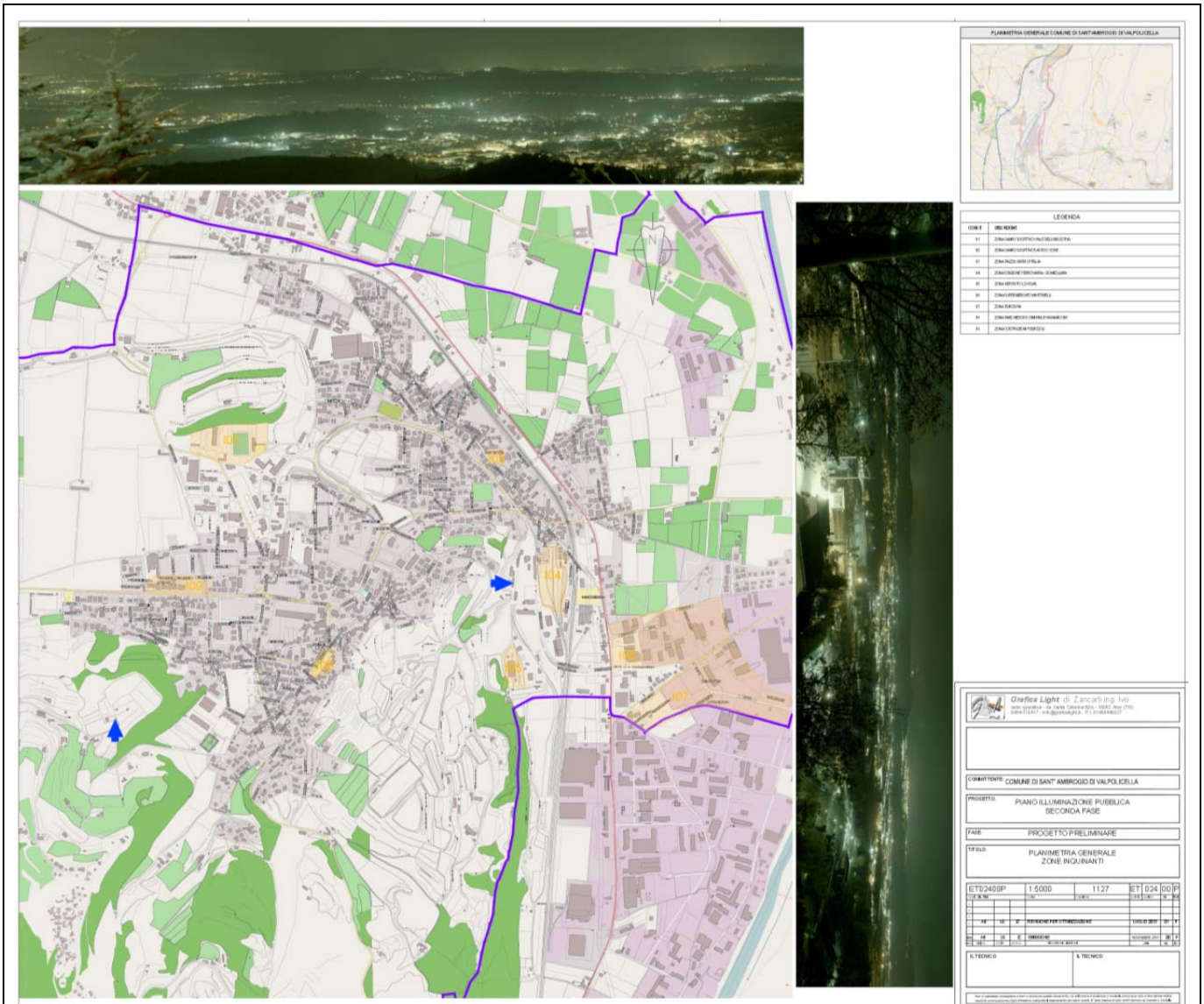


Figura 4: tavola ET024 zone potenzialmente inquinanti



stato di fatto impianti pubblici

numero punti luce ed apparecchi

Si riporta il significato dei simboli utilizzati:

tipologia apparecchi

Tipologia Apparecchi		
ID	Id_A	Descrizione
1	STA	Stradale classe A
2	STB	Stradale classe B
3	STE	Stradale non classificato ed obsoleto (E)
4	TCA	Tecnico classe A
5	TCB	Tecnico classe B
6	TCC	Tecnico classe C
7	TCE	Tecnico privo di ottica (classe E)
8	ARA	Artistico classe A
9	ARB	Artistico classe B
10	ARC	Artistico classe C
11	ARE	Artistico privo di ottica (classe E)
12	PRA	Proiettore asimmetrico (classe A)
13	PRG	Proiettore simmetrico generico
14	IND	Incasso a terreno/pavimento classe D
15	GLC	Globo con ottica per ottenere classe C
16	GLE	Globo in genere (classe E)
17	RES	Apparecchi ad uso residenziale
18	ALT	Altro non catalogato

tipologia sorgenti luminose

Tipologia Sorgenti Luminose		
ID	id_L	Descrizione
1	SBP	Sodio Bassa Pressione
2	SAP	Sodio Alta Pressione
3	JM	Alogenuri Metallici
4	LED	LED
5	IND	Induzione
6	FLU	Fluorescenti (lineari /compatte)
7	MBF	Vapori di Mercurio
8	INC	Incandescenza/alogene
9	ALT	Altro non catalogato



L'esito del rilievo ha determinato il numero di punti luce totali sul territorio comunale.

id_K	Descrizione	Id_A	id_L	W	Sostegni	Apparecchi
A01	A01-PD-Stradale [A]>	STA	SAP	150	64	64
A02	A02-EG-Proiettore AS	PRA	SAP	250	10	10
A03	A03-PM-Artistico [A]V	ARA	SAP	300	1	2
A04	A04-PD-Proiettore SM	PRA	JM	70	2	2
A05	A05-PS-Artistico [A]V	ARA	SAP	150	56	56
A06	A06-EP-Artistico [A]V	ARA	SAP	100	1	1
A07	A07-PD-Proiettore AS	PRA	JM	750	4	12
A08	A08-PD-Proiettore AS	PRA	JM	500	2	4
A09	A09-PC-Stradale [A]>	STA	MBF	125	25	25
A10	A10-PM-Stradale [A]>	STA	SAP	300	1	2
A11	A11-PD-Stradale [A]>	STA	MBF	125	11	11
A12	A12-PC-Stradale [A]>	STA	SAP	150	1	1
A13	A13-PD-Stradale [A]>	STA	SAP	150	14	14
A14	A14-PD-Stradale [A]>	STA	SAP	150	5	5
A15	A15-PM-Stradale [A]>	STA	SAP	200	4	8
A16	A16-PS-Stradale [A]>	STA	SAP	100	7	7
A17	A17-PC-Stradale [A]>	STA	MBF	125	29	29
A18	A18-PS-Artistico [A]V	ARA	JM	150	9	9
A19	A19-PM-Artistico [A]V	ARA	JM	300	4	8
A20	A20-PC-Stradale [A]>	STA	MBF	250	14	14
A21	A21-PS-Artistico [A]V	ARA	LED	77	26	26
A22	A22-PM-Artistico [A]V	ARA	LED	154	12	24
A23	A23-PS-Artistico [A]V	ARB	SAP	70	1	1
A24	A24-EG-Proiettore AS	PRA	JM	70	2	2
A25	A25-PD-Proiettore AS	PRA	JM	750	3	9
A26	A26-EP-Proiettore AS	PRA	MBF	125	1	1
A27	A27-TS-Artistico [B]V	ARA	MBF	125	3	3
A28	A28-PM-Artistico [A]V	ARA	SAP	300	12	24
A29	A29-PS-Proiettore AS	PRA	LED	6	4	4
A30	A30-PD-Artistico [A]	ARA	SAP	70	18	18
A31	A31-Palo+n.sbracci+Artistico [A]V	ARA	SAP	450	1	3
A32	A32-Palo dritto+Tecnico [A]>	TCA	LED	648	4	4
B01	B01-PD-Stradale [B]>	STB	MBF	125	268	268
B02	B02-EP-Stradale [B]>	STB	MBF	125	20	20
B03	B03-PC-Stradale [B]>	STB	MBF	125	1	1
B04	B04-PC-Stradale [B]>	STB	MBF	125	106	106
B05	B05-PS-Stradale [B]>	STB	MBF	125	4	4
B06	B06-PD-Stradale [B]>	STB	SBP	135	14	14
B07	B07-PD-Stradale [B]>	STB	MBF	125	22	22
B08	B08-EP-Artistico [B]A	ARB	SAP	100	26	26
B09	B09-PS-Artistico [B]V	ARB	SAP	70	10	10
B10	B10-PD-Stradale [B]>	STB	SAP	150	51	51
B11	B11-EP-Stradale [B]>	STB	MBF	125	5	5
B12	B12-PC-Stradale [B]>	STB	SAP	150	32	32
B13	B13-EP-Stradale [B]>	STB	MBF	125	12	12
B14	B14-PC-Stradale [B]>	STB	MBF	125	24	24
B15	B15-PM-Stradale [B]>	STB	MBF	375	1	3
B16	B16-PC-Stradale [B]>	STB	SAP	150	2	2
B17	B17-PD-Artistico [B]A	ARB	SAP	70	5	5
B18	B18-PS-Artistico [B]A	ARB	SAP	70	1	1
B19	B19-EP-Artistico [B]A	ARB	SAP	70	1	1
B20	B20-PC-Stradale [B]>	STB	MBF	125	34	34
B21	B21-PM-Stradale [B]>	STB	MBF	250	8	16
B22	B22-PM-Stradale [B]>	STB	SAP	750	2	6
B23	B23-PM-Stradale [B]>	STB	SAP	300	2	4
B24	B24-PD-Stradale [B]>	STB	SAP	150	10	10
B25	B25-PS-Stradale [B]>	STB	SBP	135	12	12
B26	B26-PM-Stradale [B]>	STB	SBP	270	2	4
B27	B27-PS-Artistico [B]V	ARB	MBF	125	3	3
B28	B28-PS-Artistico [B]V	ARB	JM	70	7	7



id_K	Descrizione	Id_A	id_L	W	Sostegni	Apparecchi
B29	B29-PS-Artistico [B]V	ARB	FLU	32	8	8
B30	B30-PM-Stradale [B]>	STB	SBP	270	1	2
B31	B31-PD-Tecnico [B]>	TCB	FLU	72	4	4
B32	B32-PC-Stradale [B]>	STB	MBF	125	11	11
B33	B33-PC-Stradale [B]>	STB	SBP	135	7	7
B34	B34-PM-Stradale [B]>	STB	SAP	450	3	9
B35	B35-PM-Stradale [B]>	STB	MBF	375	2	6
B36	B36-PD-Stradale [B]>	STB	MBF	80	17	17
B37	B37-PM-Stradale [B]>	STB	MBF	160	2	4
B38	B38-PC-Stradale [B]>	STB	SAP	150	23	23
B39	B39-PS-Artistico [B]	ARB	MBF	80	4	4
C01	C01-PS-Artistico [C]V	ARC	MBF	80	13	13
C02	C02-TS-Artistico [C]V	ARC	MBF	125	100	100
C03	C03-EP-Artistico [C]V	ARC	MBF	80	18	18
C04	C04-PD-Artistico [C]A	ARC	MBF	80	36	36
C05	C05-PS-rtistico [C]V	ARC	MBF	80	7	7
C06	C06-PD-Tecnico [C]>	TCC	SAP	70	19	19
C07	C07-PD-Tecnico [C]>	TCC	JM	70	3	3
C08	C08-EP-rtistico [C]A	ARC	MBF	125	1	1
C09	C09-PD-Tecnico [C]>	TCC	MBF	80	2	2
C10	C10-PD-Tecnico [C]>	TCC	JM	150	15	15
C11	C11-PM-Tecnico [C]>	TCC	JM	300	3	6
C12	C12-EP-rtistico [C]A	ARC	MBF	80	2	2
C13	C13-PD-Tecnico [C]>	TCC	SAP	100	14	14
C14	C14-PD-Tecnico [C]>	TCC	MBF	80	3	3
C15	C15-PD-Tecnico [C]>	TCC	SAP	150	3	3
C16	C16-PD-Tecnico [C]>	TCC	JM	100	9	9
D01	D01-EG-Residenziale	RES	FLU	26	6	6
D02	D02-IP-Residenziale	RES	FLU	36	10	10
D03	D03-EP-Residenziale	RES	FLU	58	26	26
D04	D04-EP-Residenziale	RES	FLU	36	10	10
D05	D05-IT-Incasso [D]A	IND	LED	6	10	10
D06	D06-EP-Residenziale	RES	FLU	18	25	25
E01	E01-PD-Globo [E]A	GLE	SAP	70	33	33
E02	E02-PD-Globo [E]A	GLE	SAP	70	37	37
E03	E03-PD-Globo [E]A	GLE	MBF	80	49	49
E04	E04-PD-Globo [E]A	GLE	SAP	70	16	16
E05	E05-PD-Globo [E]A	GLE	MBF	80	115	115
E06	E06-PD-Globo [E]A	GLE	MBF	80	22	22
E07	E07-PD-Globo [E]A	GLE	MBF	80	17	17
E08	E08-PD-Globo [E]A	GLE	MBF	80	3	3
E09	E09-PD-Globo [E]A	GLE	MBF	80	6	6
E10	E10-PD-Globo [E]A	GLE	MBF	80	8	8
E11	E11-PD-Globo [E]A	GLE	SAP	70	3	3
E12	E12-PD-Globo [E]A	GLE	MBF	80	3	3

Figura 5: elenco punti luce totali



I quadri elettrici con punti luce destinati alla illuminazione a impianti sportivi o altri servizi sono identificati con una sigla che inizia con Q (Q01 ad esempio).

Q	Cod.Q	Descrizione	Sostegni	Apparecchi	kW	kWQ
03	050230773	Q01-MONTE via Vesan	65	65	8,06	7,00
04	050230774	Q02-MONTE via Vesan esterno	9	9	1,04	0,60
05	050230775	Q03-MONTE Case sparse Quari	2	2	0,31	0,20
06	050230776	Q04-MONTE via Quari	1	1	0,14	0,10
07	050230777	Q05-MONTE Case sparse Quari	6	6	0,71	3,30
08	050230778	Q06-MONTE via Calcarole 2	15	15	2,01	4,00
09	050230779	Q07-MONTE via Calcarole 23	3	3	0,43	0,40
10	0502307710	Q01-SAN GIORGIO via Della Torre 24	31	32	4,88	11,00
11	0502307711	Q08-MONTE Chiesavecchia - via Torre	2	2	0,16	2,20
12	0502307712	Q02-SAN GIORGIO Caduti sul Lavoro	23	23	2,97	2,40
13	0502307713	Q03-SAN GIORGIO Conca d'Oro	7	7	1,01	1,00
14	0502307714	Q01-GARGAGNAGO via Giare	48	48	7,25	7,00
15	0502307715	Q02-GARGAGNAGO via Elbari	23	31	4,98	3,30
16	0502307716	Q03-GARGAGNAGO vicolo Giare	21	23	3,20	6,00
17	0502307717	Q01-PONTON via Ponte 150	53	53	6,18	6,00
18	0502307718	Q02-PONTON via Tombajol 10	29	29	3,62	3,00
19	0502307719	Q03-PONTON via Monte Baldo	30	32	4,69	6,00
20	0502307720	Q04-PONTON via La Bella	16	16	2,25	11,00
21	0502307721	Q05-PONTON Case Sparse Compagnon	13	13	2,24	3,30
22	0502307722	Q06-PONTON Case Sparse Compagnon 7	28	30	4,31	6,60
23	0502307723	Q04-GARGAGNAGO via Pigna	23	26	3,93	5,00
24	0502307724	Q01-SANT AMBROGIO via Leopardi	40	43	6,59	3,00
25	0502307725	Q02-SANT AMBROGIO via Corgnan	11	12	1,63	2,60
26	0502307726	Q03-SANT AMBROGIO VIA Don Milani	51	51	5,62	6,60
27	0502307727	Q04-SANT AMBROGIO via dell'Industria	88	92	12,79	15,00
28	0502307728	Q05-SANT AMBROGIO via Matteotti	77	89	8,45	11,00
29	0502307729	Q06-SANT AMBROGIO via Garibaldi	87	91	13,97	25,00
30	0502307730	Q07-SANT AMBROGIO via Sengia	15	15	1,90	1,40
31	0502307731	Q08- SANT AMBROGIO via Montecio alto	6	6	0,55	1,20
32	0502307732	Q09-SANT AMBROGIO via Montecio 35	11	11	1,01	2,40
33	0502307733	Q10-SANT AMBROGIO via dell'Industria Parco	26	26	2,55	1,00
34	0502307734	Q11-SANT AMBROGIO via Crescini	17	17	4,30	3,30
35	0502307735	Q12-SANT AMBROGIO via Ca' de Piceto 1	51	58	6,50	6,60
36	0502307736	Q13-SANT AMBROGIO Vittorio Emanuele 2	111	117	15,46	22,00
37	0502307737	Q05-GARGAGNAGO via Monteleone	34	35	4,49	3,00
38	0502307738	Q14-SANT AMBROGIO via Ca' del Diavolo	28	28	3,30	6,60
39	0502307739	Q01-DOMEGLIARA via Enrico Fermi	101	101	12,28	10,00
40	0502307740	Q02-DOMEGLIARA via Fanin-Turati	25	25	3,89	3,00
41	0502307741	Q03-DOMEGLIARA via Fossa Fumara	57	57	7,41	20,00
42	0502307742	Q04-DOMEGLIARA via Oppenheim	17	17	2,93	10,00
43	0502307743	Q05-DOMEGLIARA via Don Minzoni	14	14	2,01	3,00
44	0502307744	Q06-DOMEGLIARA via Battisti	97	98	12,25	11,00
45	0502307745	Q07-DOMEGLIARA via Papa Paolo VI	30	30	3,17	3,30
46	0502307746	Q08-DOMEGLIARA Case Sparse Montondon	58	58	5,94	6,60
47	0502307747	Q09-DOMEGLIARA via Casetta	5	5	0,83	5,00
48	0502307748	Q10-DOMEGLIARA via De Gasperi	73	77	11,11	15,00
49	0502307749	Q11-DOMEGLIARA via Sotto Sengia	33	39	3,50	16,50
50	0502307750	Q12-DOMEGLIARA via Diaz	40	41	7,07	15,00
51	0502307751	Q13-DOMEGLIARA loc. Colombare	49	59	8,03	
52	0502307752	Q14-DOMEGLIARA via Napoleone	22	28	2,48	15,00
53	0502307753	Q06-GARGAGNAGO Case Sparse Pigna	26	28	3,17	1,50
54	0502307754	Q15-SANT AMBROGIO loc. Maso	9	9	1,04	1,10
55	0502307755	Q09-MONTE Case sparse Brentani	3	3	0,46	0,60
56	0502307756	Q10-MONTE Case Sparse Brolazzo	1	1	0,17	
57	0502307757	Q15-DOMEGLIARA via De Gasperi	4	4	2,98	

Figura 6: elenco quadri con punti luce

kW* = potenza ricavata dalle sorgenti rilevate; kWQ = potenza contrattuale



Il rilievo presenta i seguenti risultati:

totali

- Quadri elettrici 55
- Punti luce 1.765
- Apparecchi 1.851

illuminazione pubblica

- Quadri elettrici 52
- Punti luce 1.755
- Apparecchi 1.831

altro

- Quadri elettrici 3
- Punti luce 10
- Apparecchi 20



distribuzione statistica punti luce ed apparecchi

statistica per sorgente luminosa

Il rilievo ha confermato la prevalenza di sorgenti ai vapori di mercurio sul territorio comunale (57%), che per la loro bassa efficienza costituiscono un elemento sicuramente critico (non conformi alla L.R. 17/2009).

Tipologia	
id_L	
SBP	Sodio Bassa Pressione
SAP	Sodio Alta Pressione
JM	Alogenuri Metallici
LED	LED
IND	Induzione
FLU	Fluorescenti (lineari /compatte)
MBF	Vapori di Mercurio
INC	Incandescenza/alogene
ALT	Altro non catalogato

Sorgente	PL		Apparecchi	
	Numero	%	Numero	%
SBP	36	2.0%	39	2.1%
SAP	489	27.7%	521	28.1%
JM	63	3.6%	86	4.6%
LED	56	3.2%	68	3.7%
IND	-	0.0%	-	0.0%
FLU	89	5.0%	89	4.8%
MBF	1 032	58.5%	1 048	56.6%
INC	-	0.0%	-	0.0%
ALT	-	0.0%	-	0.0%
	1 765	100%	1 851	100%

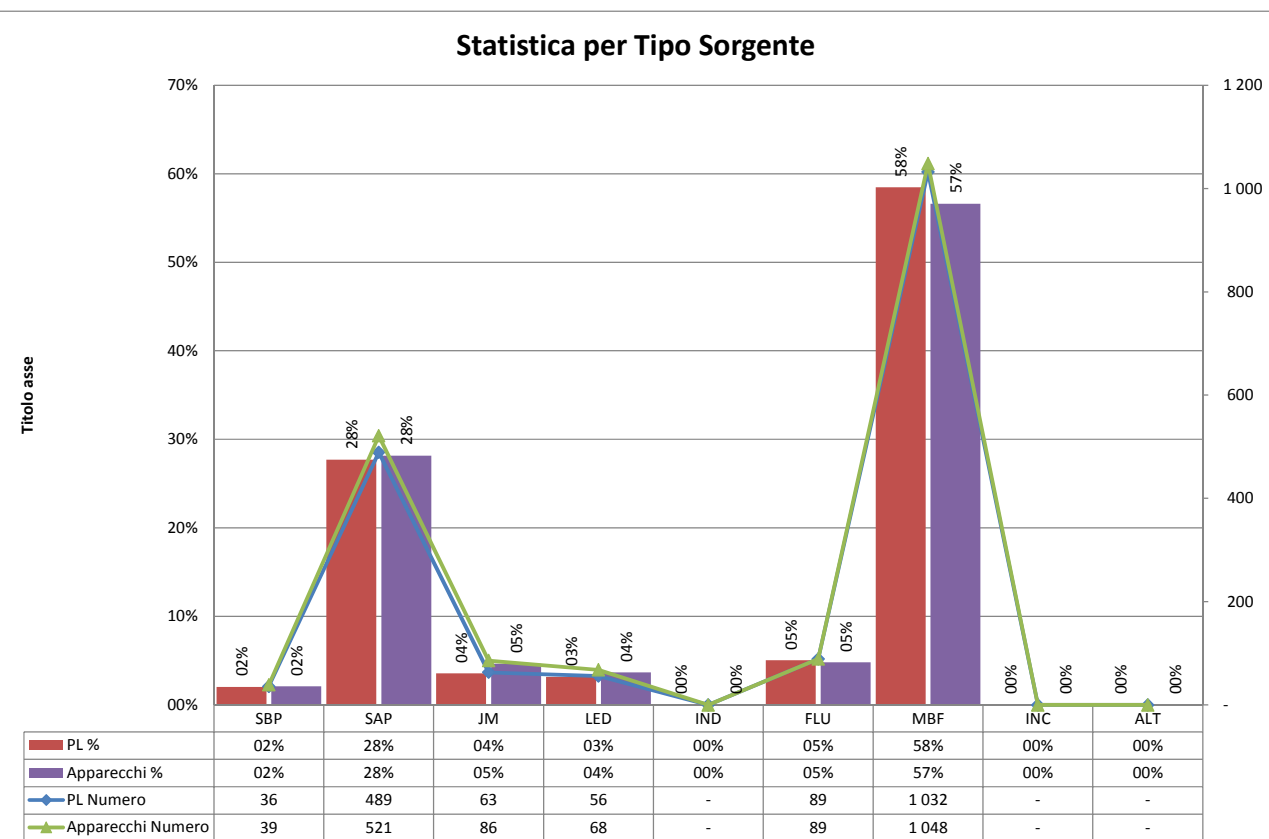


Figura 7: distribuzione statistica sorgenti luminose



statistica per tipologia apparecchi

Il rilievo ha evidenziato la presenza di apparecchi di tipo stradale 49%, rilevante la presenza di apparecchi a globo 18% che per la loro bassa efficienza ed alto inquinamento costituiscono un altro elemento sicuramente critico. Gli apparecchi di tipo artistico (centri storici) rappresentano il 22%. Il 21% degli apparecchi sono di tipo schermato e quindi potenzialmente conformi alla L.R. 17/2009.

Tipologia	
Id_A	
STA	Stradale classe A
STB	Stradale classe B
STE	Stradale non classificato ed obsoleto (E)
TCA	Tecnico classe A
TCB	Tecnico classe B
TCC	Tecnico classe C
TCE	Tecnico privo di ottica (classe E)
ARA	Artistico classe A
ARB	Artistico classe B
ARC	Artistico classe C
ARE	Artistico privo di ottica (classe E)
PRA	Proiettore asimmetrico (classe A)
PRG	Proiettore simmetrico generico
IND	Incasto a terreno/pavimento classe D
GLC	Globo con ottica per ottenere classe C
GLE	Globo in genere (classe E)
RES	Apparecchi ad uso residenziale
ALT	Altro non catalogato

Apparecchio	PL		Apparecchi	
	Numero	%	Numero	%
STA	175	9.9%	180	9.7%
STB	698	39.5%	729	39.4%
STE	-	0.0%	-	0.0%
TCA	4	0.2%	4	0.2%
TCB	4	0.2%	4	0.2%
TCC	71	4.0%	74	4.0%
TCE	-	0.0%	-	0.0%
ARA	143	8.1%	174	9.4%
ARB	66	3.7%	66	3.6%
ARC	177	10.0%	177	9.6%
ARE	-	0.0%	-	0.0%
PRA	28	1.6%	44	2.4%
PRG	-	0.0%	-	0.0%
IND	10	0.6%	10	0.5%
GLC	-	0.0%	-	0.0%
GLE	312	17.7%	312	16.9%
RES	77	4.4%	77	4.2%
ALT	-	0.0%	-	0.0%
	1 765	100%	1 851	100%

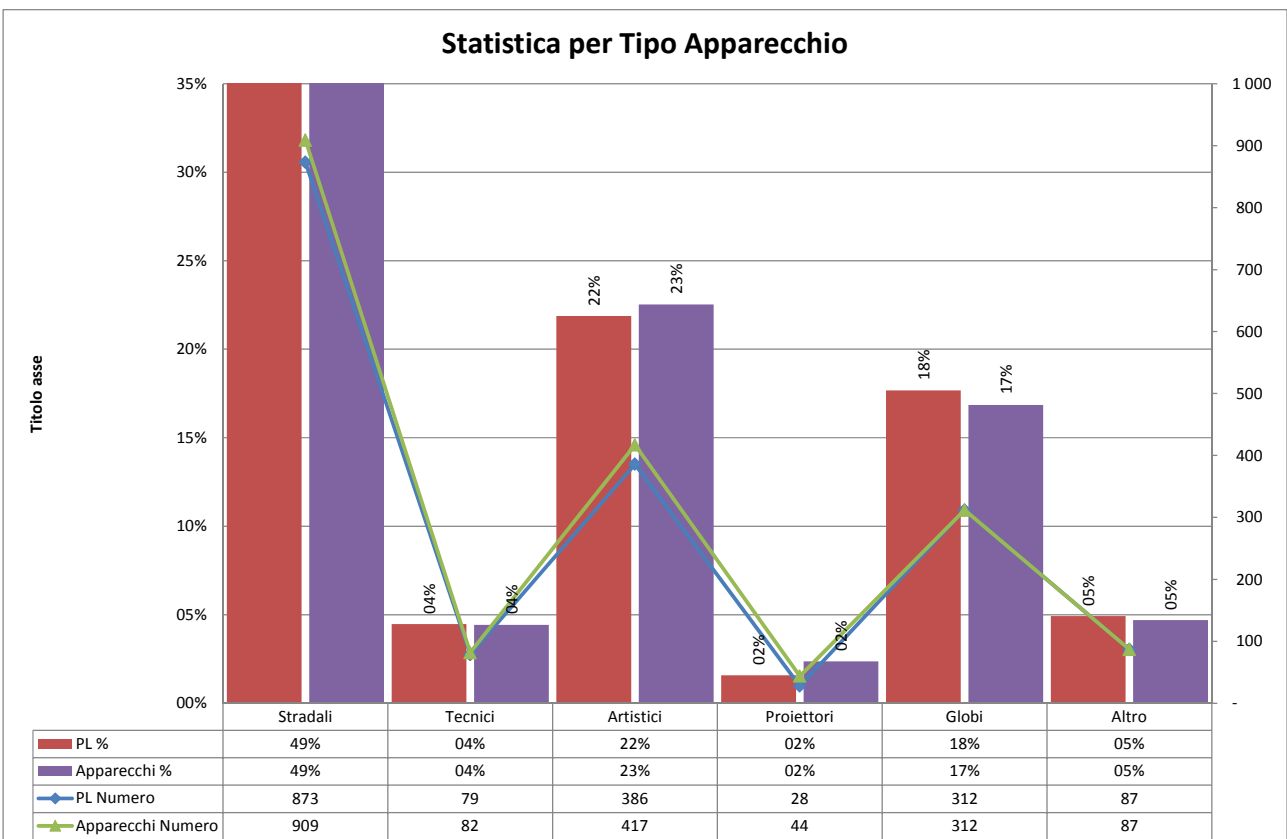


Figura 8: distribuzione statistica tipo apparecchi



schede composizione e quadro elettrico

scheda composizione

La scheda composizione (sostegno – apparecchio) identifica e raccoglie i dati sensibili e propedeutici per la stesura del piano di illuminazione pubblica. La scheda è strutturata in 2 sezioni: la prima relativa ai dati tecnici della composizione, la seconda descrive un elenco di vie dove tale composizione è presente. In particolare:

sezione 1

- Codifica (id_K) e descrizione;
- Immagine; file riferimento immagine
- Numero sostegni ed apparecchi totali
- Elenco apparecchi della composizione
 - Codice progressivo apparecchio (id_X)
 - Tipo apparecchio;
 - Altezza di installazione;
 - Tipo, numero e potenza sorgente luminosa;
 - Sbraccio e orientamento

sezione 2

- Tabella elenco vie dove tale composizione è presente e la quantità;
 - Frazione codice (id_F) e descrizione, Quadro di alimentazione, Codice e nome via
 - Tipo composizione (id_K) e numero di composizioni (N.S. numero sostegni).

scheda quadro elettrico

La scheda quadro elettrico identifica e raccoglie i dati sensibili e propedeutici per la stesura del piano di illuminazione pubblica. La scheda è strutturata in 2 sezioni: la prima relativa ai dati tecnici del quadro, la seconda descrive un elenco di vie che tale quadro alimenta. In particolare:

sezione 1

- Codifica e descrizione: codice comune (Codice), codice quadro (id_Q) e descrizione;
- Immagine;
- Ore utilizzo;
- Presenza di sistema di regolazione (si/no), tipo (trifase si/no), data installazione e potenza di contratto (Potenza kW);
- Codici gestionali: IPOD (n_Utenza), codice e data modello B (n_Mod B, Data Mod B);
- Eventuali misure di terra e caduta di tensione (Misura Terra e Caduta V%);
- Coordinate ubicazione quadro;

sezione 2

- Tabella elenco vie alimentate da tale quadro;
 - Frazione codice (id_F) e descrizione, Quadro di alimentazione, Codice e nome via
 - Tipo composizione (id_K) e numero di composizioni (N.S. numero sostegni).

Si riportano in allegato le schede:

- A. Schede composizioni
- B. Schede quadri



ALLEGATI

schede composizione

schede quadro elettrico

id_K:	A01	
Descrizione:	A01-PD-Stradale [A]>	
Immagine:	05023077A01.jpg	
Numero S/A:	64	64



id_K	Id_X	Id_A	Altezza	id_L	Numero	Potenza W	Sbraccio-Angolo
A01	01	STA	8,00	SAP	1	150	0,0000

id_F	Frazione	Quadro	cod	Via	id_K	N.S.
00	Sant'Ambrogio di Valpolicella	Q04-SANT AMBROGIO via dell'Indust	23	VIA DELL INDUSTRIA	A01	7
00	Sant'Ambrogio di Valpolicella	Q05-SANT AMBROGIO via Matteotti	90	VIA MATTEOTTI - CASE SPARSE	A01	2
01	Monte	Q01-MONTE via Vesan	07	VIA KOLBE	A01	1
01	Monte	Q10-MONTE Case Sparse Brolazzo	22	CASE SPARSE BROLAZZO	A01	1
03	Gargagnago	Q05-GARGAGNAGO via Monteleone	25	VIA STAZIONE VECCHIA	A01	1
04	Ponton	Q02-PONTON via Tombajol 10	07	VIA DEGLI ALPINI	A01	1
05	Domegliara	Q01-DOMEGLIARA via Enrico Fermi	07	VIA CASETTA	A01	4
05	Domegliara	Q02-DOMEGLIARA via Fanin-Turati	25	VIA ALDO MORO	A01	6
05	Domegliara	Q08-DOMEGLIARA Case Sparse Mont	57	CASE SPARSE MONTONDON	A01	22
05	Domegliara	Q10-DOMEGLIARA via De Gasperi	60	VIA DEL PONTIERE	A01	1
05	Domegliara	Q10-DOMEGLIARA via De Gasperi	62	VIA DEL MERCATO	A01	18

id_K:	A02	
Descrizione:	A02-EG-Proiettore AS	
Immagine:	05023077A02.jpg	
Numero S/A:	10	10



id_K	Id_X	Id_A	Altezza	id_L	Numero	Potenza W	Sbraccio-Angolo
A02	01	PRA	8,00	SAP	1	250	0,0090

id_F	Frazione	Quadro	cod	Via	id_K	N.S.
00	Sant'Ambrogio di Valpolicella	Q05-SANT AMBROGIO via Matteotti	30	ROTATORIA VIA MATTEOTTI	A02	2
00	Sant'Ambrogio di Valpolicella	Q06-SANT AMBROGIO via Garibaldi	38	VIA SALVO ACQUISTO	A02	1
01	Monte	Q01-MONTE via Vesan	09	CHIESA MONTE	A02	3
02	San Giorgio	Q01-SAN GIORGIO via Della Torre 24	02	PIAZZA DELLA PIEVE	A02	3
05	Domegliara	Q01-DOMEGLIARA via Enrico Fermi	10	PARCHEGGIO CHIESA	A02	1

id_K:	A03	
Descrizione:	A03-PM-Artistico [A]V	
Immagine:	05023077A03.jpg	
Numero S/A:	1	2



id_K	Id_X	Id_A	Altezza	id_L	Numero	Potenza W	Sbraccio-Angolo
A03	01	ARA	8,00	SAP	1	150	0,8000
A03	02	ARA	8,00	SAP	1	150	0,8000

id_F	Frazione	Quadro	cod	Via	id_K	N.S.
02	San Giorgio	Q01-SAN GIORGIO via Della Torre 24	03	VIA GARIBALDI	A03	1

id_K:	A04	
Descrizione:	A04-PD-Proiettore SM	
Immagine:	05023077A04.jpg	
Numero S/A:	2	2

id_K	Id_X	Id_A	Altezza	id_L	Numero	Potenza W	Sbraccio-Angolo
A04	01	PRA	8,00	JM	1	70	0,0090



id_F	Frazione	Quadro	cod	Via	id_K	N.S.
02	San Giorgio	Q01-SAN GIORGIO via Della Torre 24	03	VIA GARIBALDI	A04	2

id_K:	A05	
Descrizione:	A05-PS-Artistico [A]V	
Immagine:	05023077A05.jpg	
Numero S/A:	56	56



id_K	Id_X	Id_A	Altezza	id_L	Numero	Potenza W	Sbraccio-Angolo
A05	01	ARA	8,00	SAP	1	150	0,8000

id_F	Frazione	Quadro	cod	Via	id_K	N.S.
00	Sant'Ambrogio di Valpolicella	Q04-SANT AMBROGIO via dell'Indust	31	VIA MATTEOTTI	A05	2
00	Sant'Ambrogio di Valpolicella	Q04-SANT AMBROGIO via dell'Indust	84	ROTATORIA MATTEOTTI	A05	4
00	Sant'Ambrogio di Valpolicella	Q06-SANT AMBROGIO via Garibaldi	46	PARCHEGGIO VIA PALA	A05	5
00	Sant'Ambrogio di Valpolicella	Q13-SANT AMBROGIO Vittorio Eman	73	LATERALE VIA MASO	A05	1
02	San Giorgio	Q02-SAN GIORGIO Caduti sul Lavoro	04	VIALE CADUTI SUL LAVORO	A05	3
03	Gargagnago	Q01-GARGAGNAGO via Giare	01	VIA GIARE	A05	1
03	Gargagnago	Q01-GARGAGNAGO via Giare	04	VIA XXV APRILE	A05	2
03	Gargagnago	Q01-GARGAGNAGO via Giare	05	STRADA DELLE PINETE	A05	3
03	Gargagnago	Q01-GARGAGNAGO via Giare	06	VIA LAVELLI	A05	4
03	Gargagnago	Q01-GARGAGNAGO via Giare	10	VIA STAZIONE VECCHIA	A05	1
03	Gargagnago	Q06-GARGAGNAGO Case Sparse Pign	29	PRINCIPALE PIGNA	A05	7
05	Domegliara	Q02-DOMEGLIARA via Fanin-Turati	25	VIA ALDO MORO	A05	2
05	Domegliara	Q03-DOMEGLIARA via Fossa Fumara	29	VIA BRENNERO	A05	2
05	Domegliara	Q03-DOMEGLIARA via Fossa Fumara	31	VIA DANIELE MANIN	A05	1
05	Domegliara	Q04-DOMEGLIARA via Oppenheim	38	VIA VALPOLICELLA	A05	17
05	Domegliara	Q06-DOMEGLIARA via Battisti	44	LATERALE VIA MASSA	A05	1

id_K:	A06	
Descrizione:	A06-EP-Artistico [A]V	
Immagine:	05023077A06.jpg	
Numero S/A:	1	1



id_K	Id_X	Id_A	Altezza	id_L	Numero	Potenza W	Sbraccio-Angolo
A06	01	ARA	6,00	SAP	1	100	0,8000

id_F	Frazione	Quadro	cod	Via	id_K	N.S.
03	Gargagnago	Q01-GARGAGNAGO via Giare	08	VIA RONCO	A06	1

id_K:	A07	
Descrizione:	A07-PD-Proiettore AS	
Immagine:	05023077A07.jpg	
Numero S/A:	4	12



id_K	Id_X	Id_A	Altezza	id_L	Numero	Potenza W	Sbraccio-Angolo
A07	01	PRA	15,00	JM	1	250	0,0050
A07	02	PRA	15,00	JM	1	250	0,0050
A07	03	PRA	15,00	JM	1	250	0,0050

id_F	Frazione	Quadro	cod	Via	id_K	N.S.
03	Gargagnago	Q02-GARGAGNAGO via Elbari	15	C. CALCIO GARGAGNANO	A07	4

id_K:	A08	
Descrizione:	A08-PD-Proiettore AS	
Immagine:	05023077A08.jpg	
Numero S/A:	2	4

id_K	Id_X	Id_A	Altezza	id_L	Numero	Potenza W	Sbraccio-Angolo
A08	01	PRA	9,00	JM	1	250	0,0050
A08	02	PRA	9,00	JM	1	250	0,0050



id_F	Frazione	Quadro	cod	Via	id_K	N.S.
04	Ponton	Q03-PONTON via Monte Baldo	24	PARCO ZONA GIOCO	A08	2


id_K:	A09	
Descrizione:	A09-PC-Stradale [A]>	
Immagine:	05023077A09.jpg	
Numero S/A:	25	25



id_K	Id_X	Id_A	Altezza	id_L	Numero	Potenza W	Sbraccio-Angolo
A09	01	STA	8,00	MBF	1	125	2,0005

id_F	Frazione	Quadro	cod	Via	id_K	N.S.
00	Sant'Ambrogio di Valpolicella	Q06-SANT AMBROGIO via Garibaldi	23	VIA DELL INDUSTRIA	A09	5
04	Ponton	Q04-PONTON via La Bella	19	VIA LA BELLA	A09	15
05	Domegliara	Q01-DOMEGLIARA via Enrico Fermi	07	VIA CASETTA	A09	4
05	Domegliara	Q01-DOMEGLIARA via Enrico Fermi	13	VIA ENRICO FERMI	A09	1

id_K:	A10	
Descrizione:	A10-PM-Stradale [A]>	
Immagine:	05023077A10.jpg	
Numero S/A:	1	2



id_K	Id_X	Id_A	Altezza	id_L	Numero	Potenza W	Sbraccio-Angolo
A10	01	STA	8,00	SAP	1	150	0,3000
A10	02	STA	8,00	SAP	1	150	0,3000

id_F	Frazione	Quadro	cod	Via	id_K	N.S.
00	Sant'Ambrogio di Valpolicella	Q02-SANT AMBROGIO via Corgnan	01	VIA FRATELLI CERVI	A10	1

id_K:	A11	
Descrizione:	A11-PD-Stradale [A]>	
Immagine:	05023077A11.jpg	
Numero S/A:	11	11



id_K	Id_X	Id_A	Altezza	id_L	Numero	Potenza W	Sbraccio-Angolo
A11	01	STA	8,00	MBF	1	125	0,0000

id_F	Frazione	Quadro	cod	Via	id_K	N.S.
00	Sant'Ambrogio di Valpolicella	Q03-SANT AMBROGIO VIA Don Milan	15	VICOLO MATTEOTTI	A11	1
00	Sant'Ambrogio di Valpolicella	Q03-SANT AMBROGIO VIA Don Milan	16	VIA ALBERTINI	A11	4
00	Sant'Ambrogio di Valpolicella	Q03-SANT AMBROGIO VIA Don Milan	17	PARCHEGGIO VIA MATTEOTTI	A11	2
00	Sant'Ambrogio di Valpolicella	Q07-SANT AMBROGIO via Sengia	48	VIA SENGIA	A11	1
05	Domegliara	Q05-DOMEGLIARA via Don Minzoni	39	VIA DON G. MINZONI	A11	3

id_K:	A12	
Descrizione:	A12-PC-Stradale [A]>	
Immagine:	05023077A12.jpg	
Numero S/A:	1	1

id_K	Id_X	Id_A	Altezza	id_L	Numero	Potenza W	Sbraccio-Angolo
A12	01	STA	8,00	SAP	1	150	2,0005



id_F	Frazione	Quadro	cod	Via	id_K	N.S.
00	Sant'Ambrogio di Valpolicella	Q04-SANT AMBROGIO via dell'Indust	23	VIA DELL INDUSTRIA	A12	1

id_K:	A13	
Descrizione:	A13-PD-Stradale [A]>	
Immagine:	05023077A13.jpg	
Numero S/A:	14	14



id_K	Id_X	Id_A	Altezza	id_L	Numero	Potenza W	Sbraccio-Angolo
A13	01	STA	8,00	SAP	1	150	0,3000

id_F	Frazione	Quadro	cod	Via	id_K	N.S.
00	Sant'Ambrogio di Valpolicella	Q04-SANT AMBROGIO via dell'Indust	29	VIA LANZA	A13	10
00	Sant'Ambrogio di Valpolicella	Q04-SANT AMBROGIO via dell'Indust	89	viale MADONNINA	A13	2
00	Sant'Ambrogio di Valpolicella	Q06-SANT AMBROGIO via Garibaldi	23	VIA DELL INDUSTRIA	A13	1
05	Domegliara	Q03-DOMEGLIARA via Fossa Fumara	29	VIA BRENNERO	A13	1

id_K:	A14	
Descrizione:	A14-PD-Stradale [A]>	
Immagine:	05023077A14.jpg	
Numero S/A:	5	5



id_K	Id_X	Id_A	Altezza	id_L	Numero	Potenza W	Sbraccio-Angolo
A14	01	STA	8,00	SAP	1	150	0,0000

id_F	Frazione	Quadro	cod	Via	id_K	N.S.
00	Sant'Ambrogio di Valpolicella	Q05-SANT AMBROGIO via Matteotti	23	VIA DELL INDUSTRIA	A14	2
00	Sant'Ambrogio di Valpolicella	Q05-SANT AMBROGIO via Matteotti	30	ROTATORIA VIA MATTEOTTI	A14	2
00	Sant'Ambrogio di Valpolicella	Q05-SANT AMBROGIO via Matteotti	90	VIA MATTEOTTI - CASE SPARSE	A14	1

id_K:	A15	
Descrizione:	A15-PM-Stradale [A]>	
Immagine:	05023077A15.jpg	
Numero S/A:	4	8

id_K	Id_X	Id_A	Altezza	id_L	Numero	Potenza W	Sbraccio-Angolo
A15	01	STA	8,00	SAP	1	100	1,5000
A15	02	STA	8,00	SAP	1	100	1,5000



id_F	Frazione	Quadro	cod	Via	id_K	N.S.
00	Sant'Ambrogio di Valpolicella	Q05-SANT AMBROGIO via Matteotti	30	ROTATORIA VIA MATTEOTTI	A15	4

id_K:	A16	
Descrizione:	A16-PS-Stradale [A]>	
Immagine:	05023077A16.jpg	
Numero S/A:	7	7

id_K	Id_X	Id_A	Altezza	id_L	Numero	Potenza W	Sbraccio-Angolo
A16	01	STA	8,00	SAP	1	100	1,5000



id_F	Frazione	Quadro	cod	Via	id_K	N.S.
00	Sant'Ambrogio di Valpolicella	Q04-SANT AMBROGIO via dell'Indust	89	viale MADONNINA	A16	3
00	Sant'Ambrogio di Valpolicella	Q05-SANT AMBROGIO via Matteotti	30	ROTATORIA VIA MATTEOTTI	A16	4

id_K:

Descrizione:

Immagine:

Numero S/A:



id_K	Id_X	Id_A	Altezza	id_L	Numero	Potenza W	Sbraccio-Angolo
A17	01	STA	8,00	MBF	1	125	1,0005

id_F	Frazione	Quadro	cod	Via	id_K	N.S.
00	Sant'Ambrogio di Valpolicella	Q06-SANT AMBROGIO via Garibaldi	04	VIA CORGNAN	A17	4
00	Sant'Ambrogio di Valpolicella	Q06-SANT AMBROGIO via Garibaldi	37	VIA BRENZONI	A17	4
00	Sant'Ambrogio di Valpolicella	Q06-SANT AMBROGIO via Garibaldi	38	VIA SALVO ACQUISTO	A17	5
00	Sant'Ambrogio di Valpolicella	Q06-SANT AMBROGIO via Garibaldi	39	VIA CAVOUR	A17	7
00	Sant'Ambrogio di Valpolicella	Q06-SANT AMBROGIO via Garibaldi	41	VIA GARIBALDI	A17	5
00	Sant'Ambrogio di Valpolicella	Q06-SANT AMBROGIO via Garibaldi	45	VIA PALA	A17	1
00	Sant'Ambrogio di Valpolicella	Q13-SANT AMBROGIO Vittorio Eman	63	VIA ROMA	A17	3

id_K:	A18	
Descrizione:	A18-PS-Artistico [A]V	
Immagine:	05023077A18.jpg	
Numero S/A:	9	9

id_K	Id_X	Id_A	Altezza	id_L	Numero	Potenza W	Sbraccio-Angolo
A18	01	ARA	7,00	JM	1	150	0,8000



id_F	Frazione	Quadro	cod	Via	id_K	N.S.
00	Sant'Ambrogio di Valpolicella	Q06-SANT AMBROGIO via Garibaldi	41	VIA GARIBALDI	A18	5
00	Sant'Ambrogio di Valpolicella	Q06-SANT AMBROGIO via Garibaldi	43	VIA PAGANELLA	A18	4

id_K:	A19	
Descrizione:	A19-PM-Artistico [A]V	
Immagine:	05023077A19.jpg	
Numero S/A:	4	8



id_K	Id_X	Id_A	Altezza	id_L	Numero	Potenza W	Sbraccio-Angolo
A19	01	ARA	7,00	JM	1	150	0,8000
A19	02	ARA	7,00	JM	1	150	0,8000

id_F	Frazione	Quadro	cod	Via	id_K	N.S.
00	Sant'Ambrogio di Valpolicella	Q06-SANT AMBROGIO via Garibaldi	42	PIAZZA GIARINE	A19	4

id_K:	A20	
Descrizione:	A20-PC-Stradale [A]>	
Immagine:	05023077A20.jpg	
Numero S/A:	14	14



id_K	Id_X	Id_A	Altezza	id_L	Numero	Potenza W	Sbraccio-Angolo
A20	01	STA	8,00	MBF	1	250	2,0005

id_F	Frazione	Quadro	cod	Via	id_K	N.S.
00	Sant'Ambrogio di Valpolicella	Q11-SANT AMBROGIO via Crescini	44	VIA DEL LAVORO	A20	8
00	Sant'Ambrogio di Valpolicella	Q11-SANT AMBROGIO via Crescini	54	VIA CARDUCCI	A20	6

id_K:	A21	
Descrizione:	A21-PS-Artistico [A]V	
Immagine:	05023077A21.jpg	
Numero S/A:	26	26



id_K	Id_X	Id_A	Altezza	id_L	Numero	Potenza W	Sbraccio-Angolo
A21	01	ARA	8,00	LED	1	77	0,8000

id_F	Frazione	Quadro	cod	Via	id_K	N.S.
00	Sant'Ambrogio di Valpolicella	Q12-SANT AMBROGIO via Ca' de Pice	55	ROTATORIA GROLETTE	A21	5
00	Sant'Ambrogio di Valpolicella	Q12-SANT AMBROGIO via Ca' de Pice	56	VIA VALPOLICELLA	A21	2
00	Sant'Ambrogio di Valpolicella	Q12-SANT AMBROGIO via Ca' de Pice	57	VIA CESARE BATTISTI	A21	1
00	Sant'Ambrogio di Valpolicella	Q12-SANT AMBROGIO via Ca' de Pice	58	CASE SPARSE GROLETTE	A21	2
05	Domegliara	Q14-DOMEGLIARA via Napoleone	79	VIA NAPOLEONE	A21	4
05	Domegliara	Q14-DOMEGLIARA via Napoleone	80	PARCHEGGIO NAPOLEONE 1	A21	9
05	Domegliara	Q14-DOMEGLIARA via Napoleone	81	PARCHEGGIO NAPOLEONE 2	A21	3

id_K:	A22	
Descrizione:	A22-PM-Artistico [A]V	
Immagine:	05023077A22.jpg	
Numero S/A:	12	24

id_K	Id_X	Id_A	Altezza	id_L	Numero	Potenza W	Sbraccio-Angolo
A22	01	ARA	8,00	LED	1	77	0,8000
A22	02	ARA	8,00	LED	1	77	0,8000



id_F	Frazione	Quadro	cod	Via	id_K	N.S.
00	Sant'Ambrogio di Valpolicella	Q12-SANT AMBROGIO via Ca' de Pice	55	ROTATORIA GROLETTE	A22	6
05	Domegliara	Q14-DOMEGLIARA via Napoleone	79	VIA NAPOLEONE	A22	1
05	Domegliara	Q14-DOMEGLIARA via Napoleone	80	PARCHEGGIO NAPOLEONE 1	A22	1
05	Domegliara	Q14-DOMEGLIARA via Napoleone	81	PARCHEGGIO NAPOLEONE 2	A22	4


id_K:	A23	
Descrizione:	A23-PS-Artistico [A]V	
Immagine:	05023077A23.jpg	
Numero S/A:	1	1



id_K	Id_X	Id_A	Altezza	id_L	Numero	Potenza W	Sbraccio-Angolo
A23	01	ARB	6,00	SAP	1	70	0,8000

id_F	Frazione	Quadro	cod	Via	id_K	N.S.
00	Sant'Ambrogio di Valpolicella	Q13-SANT AMBROGIO Vittorio Eman	72	VIA MASO	A23	1

id_K:	A24	
Descrizione:	A24-EG-Proiettore AS	
Immagine:	05023077A24.jpg	
Numero S/A:	2	2



id_K	Id_X	Id_A	Altezza	id_L	Numero	Potenza W	Sbraccio-Angolo
A24	01	PRA	6,00	JM	1	70	0,0090

id_F	Frazione	Quadro	cod	Via	id_K	N.S.
00	Sant'Ambrogio di Valpolicella	Q13-SANT AMBROGIO Vittorio Eman	75	LATERALE VIA MASO 3	A24	2


id_K:	A25	
Descrizione:	A25-PD-Proiettore AS	
Immagine:	05023077A25.jpg	
Numero S/A:	3	9



id_K	Id_X	Id_A	Altezza	id_L	Numero	Potenza W	Sbraccio-Angolo
A25	01	PRA	15,00	JM	1	250	0,0080
A25	02	PRA	15,00	JM	1	250	0,0080
A25	03	PRA	15,00	JM	1	250	0,0080

id_F	Frazione	Quadro	cod	Via	id_K	N.S.
00	Sant'Ambrogio di Valpolicella	Q13-SANT AMBROGIO Vittorio Eman	78	PIAZZA VITTORIO EMANUELE	A25	3

id_K:	A26	
Descrizione:	A26-EP-Proiettore AS	
Immagine:	05023077A26.jpg	
Numero S/A:	1	1



id_K	Id_X	Id_A	Altezza	id_L	Numero	Potenza W	Sbraccio-Angolo
A26	01	PRA	5,00	MBF	1	125	0,0080

id_F	Frazione	Quadro	cod	Via	id_K	N.S.
05	Domegliara	Q01-DOMEGLIARA via Enrico Fermi	14	STRADA CIMITERO	A26	1


Elenco Composizioni

05023077

Sant'Ambrogio di Valpolicella

id_K:	A27	
Descrizione:	A27-TS-Artistico [B]V	
Immagine:	05023077A27.jpg	
Numero S/A:	3	3

id_K	Id_X	Id_A	Altezza	id_L	Numero	Potenza W	Sbraccio-Angolo
A27	01	ARA	5,00	MBF	1	125	0,0000



id_F	Frazione	Quadro	cod	Via	id_K	N.S.
05	Domegliara	Q03-DOMEGLIARA via Fossa Fumara	34	VIA FOSSA FUMARA	A27	3

id_K:	A28	
Descrizione:	A28-PM-Artistico [A]V	
Immagine:	05023077A28.jpg	
Numero S/A:	12	24



id_K	Id_X	Id_A	Altezza	id_L	Numero	Potenza W	Sbraccio-Angolo
A28	01	ARA	8,00	SAP	1	150	0,8000
A28	02	ARA	8,00	SAP	1	150	0,8000

id_F	Frazione	Quadro	cod	Via	id_K	N.S.
00	Sant'Ambrogio di Valpolicella	Q04-SANT AMBROGIO via dell'Indust	31	VIA MATTEOTTI	A28	4
00	Sant'Ambrogio di Valpolicella	Q05-SANT AMBROGIO via Matteotti	31	VIA MATTEOTTI	A28	8

id_K:	A29	
Descrizione:	A29-PS-Proiettore AS	
Immagine:	05023077A29.jpg	
Numero S/A:	4	4

id_K	Id_X	Id_A	Altezza	id_L	Numero	Potenza W	Sbraccio-Angolo
A29	01	PRA	7,00	LED	1	6	0,0000



id_F	Frazione	Quadro	cod	Via	id_K	N.S.
00	Sant'Ambrogio di Valpolicella	Q04-SANT AMBROGIO via dell'Indust	84	ROTATORIA MATTEOTTI	A29	4

Elenco Composizioni

05023077

Sant'Ambrogio di Valpolicella

id_K:	A30	
Descrizione:	A30-PD-Artistico [A]	
Immagine:	05023077A30.jpg	
Numero S/A:	18	18



id_K	Id_X	Id_A	Altezza	id_L	Numero	Potenza W	Sbraccio-Angolo
A30	01	ARA	5,00	SAP	1	70	0,0000

id_F	Frazione	Quadro	cod	Via	id_K	N.S.
03	Gargagnago	Q06-GARGAGNAGO Case Sparse Pign	28	PARCHEGGIO C. COMMERCIALE	A30	18

id_K:

Descrizione:

Immagine:

Numero S/A:

id_K	Id_X	Id_A	Altezza	id_L	Numero	Potenza W	Sbraccio-Angolo
A31	01	ARA	8,00	SAP	1	150	0,8000
A31	02	ARA	8,00	SAP	1	150	0,8000
A31	03	ARA	8,00	SAP	1	150	0,8000



id_F	Frazione	Quadro	cod	Via	id_K	N.S.
03	Gargagnago	Q06-GARGAGNAGO Case Sparse Pign	29	PRINCIPALE PIGNA	A31	1

id_K:	A32	
Descrizione:	A32-Palo dritto+Tecnico [A]>	
Immagine:	05023077A32.jpg	
Numero S/A:	4	4



id_K	Id_X	Id_A	Altezza	id_L	Numero	Potenza W	Sbraccio-Angolo
A32	01	TCA	14,00	LED	1	648	0,0000

id_F	Frazione	Quadro	cod	Via	id_K	N.S.
05	Domegliara	Q15-DOMEGLIARA via De Gasperi	82	PARCHEGGIO DE GASPERI	A32	4

id_K:	B01	
Descrizione:	B01-PD-Stradale [B]>	
Immagine:	05023077B01.jpg	
Numero S/A:	268	268



id_K	Id_X	Id_A	Altezza	id_L	Numero	Potenza W	Sbraccio-Angolo
B01	01	STB	8,00	MBF	1	125	0,3000

id_F	Frazione	Quadro	cod	Via	id_K	N.S.
00	Sant'Ambrogio di Valpolicella	Q01-SANT AMBROGIO via Leopardi	01	VIA FRATELLI CERVI	B01	5
00	Sant'Ambrogio di Valpolicella	Q01-SANT AMBROGIO via Leopardi	02	VIA SILVIO PELLICO	B01	1
00	Sant'Ambrogio di Valpolicella	Q01-SANT AMBROGIO via Leopardi	03	VIA GUIDO ROSSA	B01	2
00	Sant'Ambrogio di Valpolicella	Q01-SANT AMBROGIO via Leopardi	04	VIA CORGNAN	B01	2
00	Sant'Ambrogio di Valpolicella	Q01-SANT AMBROGIO via Leopardi	05	VIA BARBARANI	B01	1
00	Sant'Ambrogio di Valpolicella	Q01-SANT AMBROGIO via Leopardi	06	VIA UGO FOSCOLO	B01	2
00	Sant'Ambrogio di Valpolicella	Q01-SANT AMBROGIO via Leopardi	07	VIA CARDUCCI	B01	2
00	Sant'Ambrogio di Valpolicella	Q01-SANT AMBROGIO via Leopardi	09	VIA GIACOMO LEOPARDI	B01	3
00	Sant'Ambrogio di Valpolicella	Q02-SANT AMBROGIO via Corgnan	04	VIA CORGNAN	B01	7
00	Sant'Ambrogio di Valpolicella	Q03-SANT AMBROGIO VIA Don Milan	15	VICOLO MATTEOTTI	B01	11
00	Sant'Ambrogio di Valpolicella	Q04-SANT AMBROGIO via dell'Indust	15	VICOLO MATTEOTTI	B01	7
00	Sant'Ambrogio di Valpolicella	Q04-SANT AMBROGIO via dell'Indust	23	VIA DELL INDUSTRIA	B01	3
00	Sant'Ambrogio di Valpolicella	Q04-SANT AMBROGIO via dell'Indust	24	VIA DELL ARTIGIANATO	B01	7
00	Sant'Ambrogio di Valpolicella	Q04-SANT AMBROGIO via dell'Indust	25	PARCHEGGIO ARTIGIANATO	B01	2
00	Sant'Ambrogio di Valpolicella	Q04-SANT AMBROGIO via dell'Indust	80	VIA GIOVANNI PIATTI	B01	7
00	Sant'Ambrogio di Valpolicella	Q04-SANT AMBROGIO via dell'Indust	81	VIA DON MAZZA	B01	3
00	Sant'Ambrogio di Valpolicella	Q04-SANT AMBROGIO via dell'Indust	82	VIA GIORGIO LA PIRA	B01	3
00	Sant'Ambrogio di Valpolicella	Q06-SANT AMBROGIO via Garibaldi	41	VIA GARIBALDI	B01	1
00	Sant'Ambrogio di Valpolicella	Q07-SANT AMBROGIO via Sengia	48	VIA SENGLIA	B01	6
00	Sant'Ambrogio di Valpolicella	Q07-SANT AMBROGIO via Sengia	49	LATERALE VIA SENGLIA	B01	2
00	Sant'Ambrogio di Valpolicella	Q13-SANT AMBROGIO Vittorio Eman	63	VIA ROMA	B01	4
00	Sant'Ambrogio di Valpolicella	Q13-SANT AMBROGIO Vittorio Eman	66	VIA SANTO SEMPREBONI	B01	1
00	Sant'Ambrogio di Valpolicella	Q14-SANT AMBROGIO via Ca' del Dia	96	VIA GIORGIO LA PIRA	B01	1
01	Monte	Q01-MONTE via Vesan	01	VIA QUARI	B01	7
01	Monte	Q01-MONTE via Vesan	10	VIA VALLE	B01	4
01	Monte	Q02-MONTE via Vesan esterno	15	LATERALE VESAN 5	B01	1
01	Monte	Q06-MONTE via Calcarole 2	18	VIA CALCAROLE	B01	10
02	San Giorgio	Q02-SAN GIORGIO Caduti sul Lavoro	01	VIA DELLA TORRE	B01	4
02	San Giorgio	Q02-SAN GIORGIO Caduti sul Lavoro	04	VIALE CADUTI SUL LAVORO	B01	4
02	San Giorgio	Q02-SAN GIORGIO Caduti sul Lavoro	06	VIA PANORAMICA	B01	2

Elenco Composizioni

05023077**Sant'Ambrogio di Valpolicella**

02	San Giorgio	Q03-SAN GIORGIO Conca d'Oro	07 VIA CONCA DORO	B01	4
03	Gargagnago	Q01-GARGAGNAGO via Giare	01 VIA GIARE	B01	2
03	Gargagnago	Q01-GARGAGNAGO via Giare	02 VIA DON G. BOSCO	B01	3
03	Gargagnago	Q01-GARGAGNAGO via Giare	03 VIA COMBONI	B01	1
03	Gargagnago	Q01-GARGAGNAGO via Giare	10 VIA STAZIONE VECCHIA	B01	3
03	Gargagnago	Q01-GARGAGNAGO via Giare	11 VIA FORMIGAR	B01	2
03	Gargagnago	Q03-GARGAGNAGO vicolo Giare	16 VICOLO GIARE	B01	7
03	Gargagnago	Q03-GARGAGNAGO vicolo Giare	17 VIA KENNEDY	B01	3
03	Gargagnago	Q03-GARGAGNAGO vicolo Giare	19 VIA GUNDELSHEIM	B01	8
03	Gargagnago	Q04-GARGAGNAGO via Pigna	01 VIA GIARE	B01	3
03	Gargagnago	Q04-GARGAGNAGO via Pigna	20 VIA PIGNA	B01	2
03	Gargagnago	Q04-GARGAGNAGO via Pigna	22 VIA REGINA DELLA PACE	B01	1
04	Ponton	Q01-PONTON via Ponte 150	01 VIA DOMEGLIARA	B01	1
04	Ponton	Q01-PONTON via Ponte 150	03 VIA PONTE	B01	1
04	Ponton	Q02-PONTON via Tombajol 10	06 VIA TOMBAJOL	B01	6
04	Ponton	Q02-PONTON via Tombajol 10	07 VIA DEGLI ALPINI	B01	7
04	Ponton	Q02-PONTON via Tombajol 10	13 VIA GAETANO PERINI	B01	4
05	Domegliara	Q14-SANT AMBROGIO via Ca' del Dia	04 VIA CA DEL DIAVOLO	B01	5
05	Domegliara	Q14-SANT AMBROGIO via Ca' del Dia	05 LATERALE CA DEL DIAVOLO	B01	1
05	Domegliara	Q01-DOMEGLIARA via Enrico Fermi	07 VIA CASETTA	B01	4
05	Domegliara	Q01-DOMEGLIARA via Enrico Fermi	12 VIA LEONARDO DA VINCI	B01	4
05	Domegliara	Q01-DOMEGLIARA via Enrico Fermi	13 VIA ENRICO FERMI	B01	2
05	Domegliara	Q01-DOMEGLIARA via Enrico Fermi	18 VIA ANTONIO VIVALDI	B01	4
05	Domegliara	Q01-DOMEGLIARA via Enrico Fermi	20 VIA THOMAS EDISON	B01	4
05	Domegliara	Q01-DOMEGLIARA via Enrico Fermi	21 VIA A. VOLTA	B01	2
05	Domegliara	Q01-DOMEGLIARA via Enrico Fermi	22 VIA G. FERRARIS	B01	6
05	Domegliara	Q01-DOMEGLIARA via Enrico Fermi	23 VIA PAPA GIOVANNI XXIII	B01	2
05	Domegliara	Q01-DOMEGLIARA via Enrico Fermi	24 VIA G. GALILEI	B01	1
05	Domegliara	Q02-DOMEGLIARA via Fanin-Turati	25 VIA ALDO MORO	B01	8
05	Domegliara	Q02-DOMEGLIARA via Fanin-Turati	27 VIA GIUSEPPE FANIN	B01	4
05	Domegliara	Q03-DOMEGLIARA via Fossa Fumara	29 VIA BRENNERO	B01	1
05	Domegliara	Q03-DOMEGLIARA via Fossa Fumara	34 VIA FOSSA FUMARA	B01	4
05	Domegliara	Q03-DOMEGLIARA via Fossa Fumara	36 VIA DON E. ALDRIGHETTI	B01	3
05	Domegliara	Q05-DOMEGLIARA via Don Minzoni	39 VIA DON G. MINZONI	B01	6
05	Domegliara	Q05-DOMEGLIARA via Don Minzoni	40 VIA L. DAL CERO	B01	5
05	Domegliara	Q06-DOMEGLIARA via Battisti	33 VIA ANTONIO MASSA	B01	9
05	Domegliara	Q06-DOMEGLIARA via Battisti	41 VIA LUIGI ANTOLINI	B01	7
05	Domegliara	Q06-DOMEGLIARA via Battisti	42 LATERALE ANTOLINI	B01	2
05	Domegliara	Q06-DOMEGLIARA via Battisti	46 VIA STAZIONE	B01	1
05	Domegliara	Q06-DOMEGLIARA via Battisti	50 VIA DOSSI	B01	1
05	Domegliara	Q07-DOMEGLIARA via Papa Paolo VI	56 VIA OPPENHEIM	B01	8
05	Domegliara	Q10-DOMEGLIARA via De Gasperi	67 STRADONE A. DEGASPERI	B01	1

id_K:	B02	
Descrizione:	B02-EP-Stradale [B]>	
Immagine:	05023077B02.jpg	
Numero S/A:	20	20



id_K	Id_X	Id_A	Altezza	id_L	Numero	Potenza W	Sbraccio-Angolo
B02	01	STB	8,00	MBF	1	125	0,8005

id_F	Frazione	Quadro	cod	Via	id_K	N.S.
00	Sant'Ambrogio di Valpolicella	Q06-SANT AMBROGIO via Garibaldi	36	VIA CHIESA	B02	3
00	Sant'Ambrogio di Valpolicella	Q13-SANT AMBROGIO Vittorio Eman	76	LATERALE VIA VI NOVEMBRE	B02	1
00	Sant'Ambrogio di Valpolicella	Q14-SANT AMBROGIO via Ca' del Dia	86	LATERALE CA DIAVOLO 2	B02	4
01	Monte	Q01-MONTE via Vesan	02	VIA VESAN	B02	1
01	Monte	Q01-MONTE via Vesan	13	STRADA CIMITERO	B02	1
01	Monte	Q02-MONTE via Vesan esterno	15	LATERALE VESAN 5	B02	2
01	Monte	Q04-MONTE via Quari	01	VIA QUARI	B02	1
01	Monte	Q07-MONTE via Calcarole 23	19	LATERALE CALCAROLE	B02	3
01	Monte	Q09-MONTE Case sparse Brentani	21	CASE SPARSE BRENTANI	B02	2
05	Domegliara	Q03-DOMEGLIARA via Fossa Fumara	33	VIA ANTONIO MASSA	B02	1
05	Domegliara	Q06-DOMEGLIARA via Battisti	49	LATERALE VIA BATTISTI	B02	1

id_K:	B03	
Descrizione:	B03-PC-Stradale [B]>	
Immagine:	05023077B03.jpg	
Numero S/A:	1	1



id_K	Id_X	Id_A	Altezza	id_L	Numero	Potenza W	Sbraccio-Angolo
B03	11	STB	8,00	MBF	1	125	1,5020

id_F	Frazione	Quadro	cod	Via	id_K	N.S.
01	Monte	Q01-MONTE via Vesan	02	VIA VESAN	B03	1


id_K:	B04	
Descrizione:	B04-PC-Stradale [B]>	
Immagine:	05023077B04.jpg	
Numero S/A:	106	106

id_K	Id_X	Id_A	Altezza	id_L	Numero	Potenza W	Sbraccio-Angolo
B04	01	STB	8,00	MBF	1	125	1,5020



id_F	Frazione	Quadro	cod	Via	id_K	N.S.
00	Sant'Ambrogio di Valpolicella	Q01-SANT AMBROGIO via Leopardi	05	VIA BARBARANI	B04	1
00	Sant'Ambrogio di Valpolicella	Q01-SANT AMBROGIO via Leopardi	07	VIA CARDUCCI	B04	1
00	Sant'Ambrogio di Valpolicella	Q12-SANT AMBROGIO via Ca' de Pice	58	CASE SPARSE GROLETTE	B04	9
00	Sant'Ambrogio di Valpolicella	Q12-SANT AMBROGIO via Ca' de Pice	60	VIA A. ALEARDI	B04	8
00	Sant'Ambrogio di Valpolicella	Q12-SANT AMBROGIO via Ca' de Pice	61	LATERALE VIA ALEARDI	B04	3
01	Monte	Q01-MONTE via Vesan	02	VIA VESAN	B04	3
03	Gargagnago	Q01-GARGAGNAGO via Giare	01	VIA GIARE	B04	7
04	Ponton	Q06-PONTON Case Sparse Campagno	20	CASE SPARSE CAMPAGNON	B04	10
05	Domegliara	Q01-DOMEGLIARA via Enrico Fermi	07	VIA CASSETTA	B04	7
05	Domegliara	Q06-DOMEGLIARA via Battisti	45	VIA BATTISTI	B04	11
05	Domegliara	Q06-DOMEGLIARA via Battisti	46	VIA STAZIONE	B04	7
05	Domegliara	Q10-DOMEGLIARA via De Gasperi	60	VIA DEL PONTIERE	B04	6
05	Domegliara	Q10-DOMEGLIARA via De Gasperi	67	STRADONE A. DEGASPERI	B04	4
05	Domegliara	Q13-DOMEGLIARA loc. Colombare	73	VIA ADIGE	B04	10
05	Domegliara	Q13-DOMEGLIARA loc. Colombare	74	VIA DEL MARMO	B04	2
05	Domegliara	Q13-DOMEGLIARA loc. Colombare	75	PARCHEGGIO ADIGE	B04	7
05	Domegliara	Q13-DOMEGLIARA loc. Colombare	76	VIA MONTE PASTELLO	B04	7
05	Domegliara	Q13-DOMEGLIARA loc. Colombare	77	PARCHEGGIO PASTELLO	B04	3

id_K:	B05	
Descrizione:	B05-PS-Stradale [B]>	
Immagine:	05023077B05.jpg	
Numero S/A:	4	4



id_K	Id_X	Id_A	Altezza	id_L	Numero	Potenza W	Sbraccio-Angolo
B05	01	STB	8,00	MBF	1	125	1,0010

id_F	Frazione	Quadro	cod	Via	id_K	N.S.
00	Sant'Ambrogio di Valpolicella	Q13-SANT AMBROGIO Vittorio Eman	72	VIA MASO	B05	1
01	Monte	Q02-MONTE via Vesan esterno	15	LATERALE VESAN 5	B05	2
01	Monte	Q06-MONTE via Calcarole 2	18	VIA CALCAROLE	B05	1

id_K:	B06	
Descrizione:	B06-PD-Stradale [B]>	
Immagine:	05023077B06.jpg	
Numero S/A:	14	14

id_K	Id_X	Id_A	Altezza	id_L	Numero	Potenza W	Sbraccio-Angolo
B06	01	STB	8,00	SBP	1	135	0,5005



id_F	Frazione	Quadro	cod	Via	id_K	N.S.
00	Sant'Ambrogio di Valpolicella	Q01-SANT AMBROGIO via Leopardi	01	VIA FRATELLI CERVI	B06	1
00	Sant'Ambrogio di Valpolicella	Q01-SANT AMBROGIO via Leopardi	07	VIA CARDUCCI	B06	1
00	Sant'Ambrogio di Valpolicella	Q04-SANT AMBROGIO via dell'Indust	23	VIA DELL INDUSTRIA	B06	1
00	Sant'Ambrogio di Valpolicella	Q06-SANT AMBROGIO via Garibaldi	04	VIA CORGNAN	B06	1
01	Monte	Q03-MONTE Case sparse Quari	16	VIA CASE SPARSE QUARI	B06	2
01	Monte	Q06-MONTE via Calcarole 2	18	VIA CALCAROLE	B06	1
03	Gargagnago	Q05-GARGAGNAGO via Monteleone	23	VIA MONTELEONE	B06	1
05	Domegliara	Q01-DOMEGLIARA via Enrico Fermi	21	VIA A. VOLTA	B06	1
05	Domegliara	Q02-DOMEGLIARA via Fanin-Turati	25	VIA ALDO MORO	B06	1
05	Domegliara	Q06-DOMEGLIARA via Battisti	45	VIA BATTISTI	B06	1
05	Domegliara	Q09-DOMEGLIARA via Casetta	58	VIE CASSETTE - OSPEDALETTO	B06	1
05	Domegliara	Q10-DOMEGLIARA via De Gasperi	67	STRADONE A. DEGASPERI	B06	2

id_K:	B07	
Descrizione:	B07-PD-Stradale [B]>	
Immagine:	05023077B07.jpg	
Numero S/A:	22	22



id_K	Id_X	Id_A	Altezza	id_L	Numero	Potenza W	Sbraccio-Angolo
B07	01	STB	6,00	MBF	1	125	0,0000

id_F	Frazione	Quadro	cod	Via	id_K	N.S.
00	Sant'Ambrogio di Valpolicella	Q01-SANT AMBROGIO via Leopardi	04	VIA CORGNAN	B07	2
00	Sant'Ambrogio di Valpolicella	Q06-SANT AMBROGIO via Garibaldi	45	VIA PALA	B07	1
00	Sant'Ambrogio di Valpolicella	Q13-SANT AMBROGIO Vittorio Eman	66	VIA SANTO SEMPREBONI	B07	1
00	Sant'Ambrogio di Valpolicella	Q14-SANT AMBROGIO via Ca' del Dia	96	VIA GIORGIO LA PIRA	B07	1
01	Monte	Q05-MONTE Case sparse Quari	16	VIA CASE SPARSE QUARI	B07	3
02	San Giorgio	Q02-SAN GIORGIO Caduti sul Lavoro	06	VIA PANORAMICA	B07	1
02	San Giorgio	Q03-SAN GIORGIO Conca d'Oro	07	VIA CONCA DORO	B07	3
03	Gargagnago	Q01-GARGAGNAGO via Giare	11	VIA FORMIGAR	B07	2
03	Gargagnago	Q05-GARGAGNAGO via Monteleone	25	VIA STAZIONE VECCHIA	B07	2
05	Domegliara	Q06-DOMEGLIARA via Battisti	48	SOTTOPASSO FERROVIA	B07	4
05	Domegliara	Q11-DOMEGLIARA via Sotto Sengia	68	VIA SOTTO SENGLIA	B07	2


id_K:	B08	
Descrizione:	B08-EP-Artistico [B]A	
Immagine:	05023077B08.jpg	
Numero S/A:	26	26



id_K	Id_X	Id_A	Altezza	id_L	Numero	Potenza W	Sbraccio-Angolo
B08	01	ARB	5,00	SAP	1	100	1,0000

id_F	Frazione	Quadro	cod	Via	id_K	N.S.
00	Sant'Ambrogio di Valpolicella	Q13-SANT AMBROGIO Vittorio Eman	60	VIA A. ALEARDI	B08	7
00	Sant'Ambrogio di Valpolicella	Q13-SANT AMBROGIO Vittorio Eman	74	LATERALE VIA MASO 2	B08	1
00	Sant'Ambrogio di Valpolicella	Q13-SANT AMBROGIO Vittorio Eman	77	VIA SENGIO	B08	2
02	San Giorgio	Q01-SAN GIORGIO via Della Torre 24	01	VIA DELLA TORRE	B08	1
04	Ponton	Q01-PONTON via Ponte 150	03	VIA PONTE	B08	14
05	Domegliara	Q03-DOMEGLIARA via Fossa Fumara	31	VIA DANIELE MANIN	B08	1

id_K:	B09	
Descrizione:	B09-PS-Artistico [B]V	
Immagine:	05023077B09.jpg	
Numero S/A:	10	10



id_K	Id_X	Id_A	Altezza	id_L	Numero	Potenza W	Sbraccio-Angolo
B09	01	ARB	6,00	SAP	1	70	0,8000

id_F	Frazione	Quadro	cod	Via	id_K	N.S.
00	Sant'Ambrogio di Valpolicella	Q13-SANT AMBROGIO Vittorio Eman	60	VIA A. ALEARDI	B09	3
00	Sant'Ambrogio di Valpolicella	Q13-SANT AMBROGIO Vittorio Eman	71	VIA DON ANGELO FERRARI	B09	5
01	Monte	Q08-MONTE Chiesavecchia - via Torr	20	LOC. CHIESA VECCHIA	B09	2

id_K:	B10	
Descrizione:	B10-PD-Stradale [B]>	
Immagine:	05023077B10.jpg	
Numero S/A:	51	51

id_K	Id_X	Id_A	Altezza	id_L	Numero	Potenza W	Sbraccio-Angolo
B10	01	STB	8,00	SAP	1	150	0,0000



id_F	Frazione	Quadro	cod	Via	id_K	N.S.
00	Sant'Ambrogio di Valpolicella	Q01-SANT AMBROGIO via Leopardi	05	VIA BARBARANI	B10	1
00	Sant'Ambrogio di Valpolicella	Q06-SANT AMBROGIO via Garibaldi	35	VIA MONTECIO	B10	5
00	Sant'Ambrogio di Valpolicella	Q06-SANT AMBROGIO via Garibaldi	37	VIA BRENZONI	B10	1
00	Sant'Ambrogio di Valpolicella	Q13-SANT AMBROGIO Vittorio Eman	72	VIA MASO	B10	1
01	Monte	Q09-MONTE Case sparse Brentani	21	CASE SPARSE BRENTANI	B10	1
02	San Giorgio	Q02-SAN GIORGIO Caduti sul Lavoro	04	VIALE CADUTI SUL LAVORO	B10	1
03	Gargagnago	Q01-GARGAGNAGO via Giare	02	VIA DON G. BOSCO	B10	1
03	Gargagnago	Q04-GARGAGNAGO via Pigna	20	VIA PIGNA	B10	1
03	Gargagnago	Q04-GARGAGNAGO via Pigna	22	VIA REGINA DELLA PACE	B10	1
04	Ponton	Q03-PONTON via Monte Baldo	14	VIA MONTE BALDO	B10	7
04	Ponton	Q03-PONTON via Monte Baldo	15	VIA GIOVANNI FALCONE	B10	7
05	Domegliara	Q01-DOMEGLIARA via Enrico Fermi	20	VIA THOMAS EDISON	B10	1
05	Domegliara	Q01-DOMEGLIARA via Enrico Fermi	21	VIA A. VOLTA	B10	1
05	Domegliara	Q03-DOMEGLIARA via Fossa Fumara	36	VIA DON E. ALDRIGHETTI	B10	4
05	Domegliara	Q06-DOMEGLIARA via Battisti	45	VIA BATTISTI	B10	1
05	Domegliara	Q10-DOMEGLIARA via De Gasperi	60	VIA DEL PONTIERE	B10	1
05	Domegliara	Q12-DOMEGLIARA via Diaz	70	VIA SPAGNOLE	B10	14
05	Domegliara	Q12-DOMEGLIARA via Diaz	71	LATERALE VIA SPAGNOLE	B10	2

id_K:	B11	
Descrizione:	B11-EP-Stradale [B]>	
Immagine:	05023077B11.jpg	
Numero S/A:	5	5



id_K	Id_X	Id_A	Altezza	id_L	Numero	Potenza W	Sbraccio-Angolo
B11	01	STB	8,00	MBF	1	125	1,5020

id_F	Frazione	Quadro	cod	Via	id_K	N.S.
03	Gargagnago	Q01-GARGAGNAGO via Giare	01	VIA GIARE	B11	2
05	Domegliara	Q01-DOMEGLIARA via Enrico Fermi	07	VIA CASETTA	B11	1
05	Domegliara	Q06-DOMEGLIARA via Battisti	45	VIA BATTISTI	B11	2

id_K:	B12	
Descrizione:	B12-PC-Stradale [B]>	
Immagine:	05023077B12.jpg	
Numero S/A:	32	32



id_K	Id_X	Id_A	Altezza	id_L	Numero	Potenza W	Sbraccio-Angolo
B12	01	STB	8,00	SAP	1	150	1,5020

id_F	Frazione	Quadro	cod	Via	id_K	N.S.
00	Sant'Ambrogio di Valpolicella	Q06-SANT AMBROGIO via Garibaldi	34	VIALE DEL MARMO	B12	9
00	Sant'Ambrogio di Valpolicella	Q06-SANT AMBROGIO via Garibaldi	44	VIA DEL LAVORO	B12	2
00	Sant'Ambrogio di Valpolicella	Q12-SANT AMBROGIO via Ca' de Pice	58	CASE SPARSE GROLETTE	B12	1
00	Sant'Ambrogio di Valpolicella	Q13-SANT AMBROGIO Vittorio Eman	67	VIA MARCONI	B12	2
03	Gargagnago	Q01-GARGAGNAGO via Giare	02	VIA DON G. BOSCO	B12	1
03	Gargagnago	Q04-GARGAGNAGO via Pigna	20	VIA PIGNA	B12	4
04	Ponton	Q05-PONTON Case Sparse Compagno	20	CASE SPARSE CAMPAGNON	B12	13

id_K:	B13	
Descrizione:	B13-EP-Stradale [B]>	
Immagine:	05023077B13.jpg	
Numero S/A:	12	12



id_K	Id_X	Id_A	Altezza	id_L	Numero	Potenza W	Sbraccio-Angolo
B13	01	STB	6,00	MBF	1	125	0,8000

id_F	Frazione	Quadro	cod	Via	id_K	N.S.
03	Gargagnago	Q01-GARGAGNAGO via Giare	07	VIA ELBARI	B13	1
03	Gargagnago	Q01-GARGAGNAGO via Giare	08	VIA RONCO	B13	3
03	Gargagnago	Q01-GARGAGNAGO via Giare	09	VIA GHETTO	B13	1
03	Gargagnago	Q01-GARGAGNAGO via Giare	11	VIA FORMIGAR	B13	1
03	Gargagnago	Q05-GARGAGNAGO via Monteleone	23	VIA MONTELEONE	B13	4
04	Ponton	Q01-PONTON via Ponte 150	01	VIA DOMEGLIARA	B13	1
04	Ponton	Q01-PONTON via Ponte 150	07	VIA DEGLI ALPINI	B13	1

id_K:	B14	
Descrizione:	B14-PC-Stradale [B]>	
Immagine:	05023077B14.jpg	
Numero S/A:	24	24



id_K	Id_X	Id_A	Altezza	id_L	Numero	Potenza W	Sbraccio-Angolo
B14	01	STB	8,00	MBF	1	125	0,8010

id_F	Frazione	Quadro	cod	Via	id_K	N.S.
00	Sant'Ambrogio di Valpolicella	Q06-SANT AMBROGIO via Garibaldi	04	VIA CORGNAN	B14	2
03	Gargagnago	Q01-GARGAGNAGO via Giare	10	VIA STAZIONE VECCHIA	B14	6
03	Gargagnago	Q05-GARGAGNAGO via Monteleone	23	VIA MONTELEONE	B14	7
03	Gargagnago	Q05-GARGAGNAGO via Monteleone	25	VIA STAZIONE VECCHIA	B14	4
04	Ponton	Q01-PONTON via Ponte 150	01	VIA DOMEGLIARA	B14	1
05	Domegliara	Q06-DOMEGLIARA via Battisti	45	VIA BATTISTI	B14	2
05	Domegliara	Q06-DOMEGLIARA via Battisti	46	VIA STAZIONE	B14	2

id_K:	B15	
Descrizione:	B15-PM-Stradale [B]>	
Immagine:	05023077B15.jpg	
Numero S/A:	1	3


id_K	Id_X	Id_A	Altezza	id_L	Numero	Potenza W	Sbraccio-Angolo
B15	01	STB	8,00	MBF	1	125	0,5000
B15	02	STB	8,00	MBF	1	125	0,5000
B15	03	STB	8,00	MBF	1	125	0,5000



id_F	Frazione	Quadro	cod	Via	id_K	N.S.
03	Gargagnago	Q03-GARGAGNAGO vicolo Giare	18	VIA MARTIN LUTHER KING	B15	1

id_K:	B16	
Descrizione:	B16-PC-Stradale [B]>	
Immagine:	05023077B16.jpg	
Numero S/A:	2	2

id_K	Id_X	Id_A	Altezza	id_L	Numero	Potenza W	Sbraccio-Angolo
B16	01	STB	8,00	SAP	1	150	1,0000



id_F	Frazione	Quadro	cod	Via	id_K	N.S.
04	Ponton	Q01-PONTON via Ponte 150	01	VIA DOMEGLIARA	B16	1
05	Domegliara	Q06-DOMEGLIARA via Battisti	45	VIA BATTISTI	B16	1

id_K:	B17	
Descrizione:	B17-PD-Artistico [B]A	
Immagine:	05023077B17.jpg	
Numero S/A:	5	5



id_K	Id_X	Id_A	Altezza	id_L	Numero	Potenza W	Sbraccio-Angolo
B17	01	ARB	4,50	SAP	1	70	0,0000

id_F	Frazione	Quadro	cod	Via	id_K	N.S.
04	Ponton	Q01-PONTON via Ponte 150	03	VIA PONTE	B17	3
04	Ponton	Q01-PONTON via Ponte 150	05	LATERALE VIA PONTE	B17	2

Elenco Composizioni

05023077

Sant'Ambrogio di Valpolicella

id_K:	B18	
Descrizione:	B18-PS-Artistico [B]A	
Immagine:	05023077B18.jpg	
Numero S/A:	1	1

id_K	Id_X	Id_A	Altezza	id_L	Numero	Potenza W	Sbraccio-Angolo
B18	01	ARB	4,50	SAP	1	70	0,8000



id_F	Frazione	Quadro	cod	Via	id_K	N.S.
04	Ponton	Q01-PONTON via Ponte 150	05	LATERALE VIA PONTE	B18	1

id_K:	B19	
Descrizione:	B19-EP-Artistico [B]A	
Immagine:	05023077B19.jpg	
Numero S/A:	1	1



id_K	Id_X	Id_A	Altezza	id_L	Numero	Potenza W	Sbraccio-Angolo
B19	01	ARB	4,00	SAP	1	70	0,8000

id_F	Frazione	Quadro	cod	Via	id_K	N.S.
04	Ponton	Q01-PONTON via Ponte 150	10	VIA PORTO VECCHIO	B19	1

id_K:	B20	
Descrizione:	B20-PC-Stradale [B]>	
Immagine:	05023077B20.jpg	
Numero S/A:	34	34

id_K	Id_X	Id_A	Altezza	id_L	Numero	Potenza W	Sbraccio-Angolo
B20	01	STB	8,00	MBF	1	125	2,0020



id_F	Frazione	Quadro	cod	Via	id_K	N.S.
00	Sant'Ambrogio di Valpolicella	Q04-SANT AMBROGIO via dell'Indust	22	VIA PRIMO MAGGIO	B20	3
00	Sant'Ambrogio di Valpolicella	Q07-SANT AMBROGIO via Sengia	48	VIA SENGIA	B20	2
00	Sant'Ambrogio di Valpolicella	Q13-SANT AMBROGIO Vittorio Eman	67	VIA MARCONI	B20	10
00	Sant'Ambrogio di Valpolicella	Q13-SANT AMBROGIO Vittorio Eman	68	VIA IV NOVEMBRE	B20	3
04	Ponton	Q06-PONTON Case Sparse Campagno	21	LATERALE CAMPAGNON 1	B20	4
04	Ponton	Q06-PONTON Case Sparse Campagno	22	LATERALE CAMPAGNON 2	B20	7
04	Ponton	Q06-PONTON Case Sparse Campagno	23	LATERALE CAMPAGNON 3	B20	5

id_K:	B21	
Descrizione:	B21-PM-Stradale [B]>	
Immagine:	05023077B21.jpg	
Numero S/A:	8	16



id_K	Id_X	Id_A	Altezza	id_L	Numero	Potenza W	Sbraccio-Angolo
B21	01	STB	8,00	MBF	1	125	2,0020
B21	02	STB	8,00	MBF	1	125	2,0020

id_F	Frazione	Quadro	cod	Via	id_K	N.S.
04	Ponton	Q06-PONTON Case Sparse Campagno	20	CASE SPARSE CAMPAGNON	B21	1
04	Ponton	Q06-PONTON Case Sparse Campagno	21	LATERALE CAMPAGNON 1	B21	1
05	Domegliara	Q13-DOMEGLIARA loc. Colombare	73	VIA ADIGE	B21	5
05	Domegliara	Q13-DOMEGLIARA loc. Colombare	75	PARCHEGGIO ADIGE	B21	1

id_K:	B22	
Descrizione:	B22-PM-Stradale [B]>	
Immagine:	05023077B22.jpg	
Numero S/A:	2	6



id_K	Id_X	Id_A	Altezza	id_L	Numero	Potenza W	Sbraccio-Angolo
B22	01	STB	8,00	SAP	1	250	0,3000
B22	02	STB	8,00	SAP	1	250	0,3000
B22	03	STB	8,00	SAP	1	250	0,3000

id_F	Frazione	Quadro	cod	Via	id_K	N.S.
03	Gargagnago	Q04-GARGAGNAGO via Pigna	22	VIA REGINA DELLA PACE	B22	1
05	Domegliara	Q10-DOMEGLIARA via De Gasperi	67	STRADONE A. DEGASPERI	B22	1

id_K:	B23	
Descrizione:	B23-PM-Stradale [B]>	
Immagine:	05023077B23.jpg	
Numero S/A:	2	4



id_K	Id_X	Id_A	Altezza	id_L	Numero	Potenza W	Sbraccio-Angolo
B23	01	STB	8,00	SAP	1	150	0,5000
B23	02	STB	8,00	SAP	1	150	0,5000

id_F	Frazione	Quadro	cod	Via	id_K	N.S.
03	Gargagnago	Q04-GARGAGNAGO via Pigna	22	VIA REGINA DELLA PACE	B23	1
05	Domegliara	Q12-DOMEGLIARA via Diaz	70	VIA SPAGNOLE	B23	1

id_K:	B24	
Descrizione:	B24-PD-Stradale [B]>	
Immagine:	05023077B24.jpg	
Numero S/A:	10	10



id_K	Id_X	Id_A	Altezza	id_L	Numero	Potenza W	Sbraccio-Angolo
B24	01	STB	8,00	SAP	1	150	0,0000

id_F	Frazione	Quadro	cod	Via	id_K	N.S.
00	Sant'Ambrogio di Valpolicella	Q01-SANT AMBROGIO via Leopardi	01	VIA FRATELLI CERVI	B24	1
00	Sant'Ambrogio di Valpolicella	Q01-SANT AMBROGIO via Leopardi	08	VIA GIUSEPPE PARINI	B24	2
03	Gargagnago	Q05-GARGAGNAGO via Monteleone	25	VIA STAZIONE VECCHIA	B24	2
05	Domegliara	Q01-DOMEGLIARA via Enrico Fermi	07	VIA CASETTA	B24	1
05	Domegliara	Q01-DOMEGLIARA via Enrico Fermi	14	STRADA CIMITERO	B24	1
05	Domegliara	Q03-DOMEGLIARA via Fossa Fumara	29	VIA BRENNERO	B24	1
05	Domegliara	Q06-DOMEGLIARA via Battisti	45	VIA BATTISTI	B24	2

id_K:	B25	
Descrizione:	B25-PS-Stradale [B]>	
Immagine:	05023077B25.jpg	
Numero S/A:	12	12



id_K	Id_X	Id_A	Altezza	id_L	Numero	Potenza W	Sbraccio-Angolo
B25	01	STB	8,00	SBP	1	135	1,5005

id_F	Frazione	Quadro	cod	Via	id_K	N.S.
00	Sant'Ambrogio di Valpolicella	Q05-SANT AMBROGIO via Matteotti	90	VIA MATTEOTTI - CASE SPARSE	B25	7
05	Domegliara	Q03-DOMEGLIARA via Fossa Fumara	36	VIA DON E. ALDRIGHETTI	B25	3
05	Domegliara	Q09-DOMEGLIARA via Casetta	58	VIE CASSETTE - OSPEDALETTO	B25	1
05	Domegliara	Q10-DOMEGLIARA via De Gasperi	67	STRADONE A. DEGASPERI	B25	1

id_K:	B26	
Descrizione:	B26-PM-Stradale [B]>	
Immagine:	05023077B26.jpg	
Numero S/A:	2	4



id_K	Id_X	Id_A	Altezza	id_L	Numero	Potenza W	Sbraccio-Angolo
B26	01	STB	8,00	SBP	1	135	0,5005
B26	02	STB	8,00	SBP	1	135	0,5005

id_F	Frazione	Quadro	cod	Via	id_K	N.S.
00	Sant'Ambrogio di Valpolicella	Q12-SANT AMBROGIO via Ca' de Pice	58	CASE SPARSE GROLETTE	B26	1
03	Gargagnago	Q05-GARGAGNAGO via Monteleone	25	VIA STAZIONE VECCHIA	B26	1

id_K:	B27	
Descrizione:	B27-PS-Artistico [B]V	
Immagine:	05023077B27.jpg	
Numero S/A:	3	3



id_K	Id_X	Id_A	Altezza	id_L	Numero	Potenza W	Sbraccio-Angolo
B27	01	ARB	6,00	MBF	1	125	0,8000

id_F	Frazione	Quadro	cod	Via	id_K	N.S.
05	Domegliara	Q01-DOMEGLIARA via Enrico Fermi	10	PARCHEGGIO CHIESA	B27	3

id_K:	B28	
Descrizione:	B28-PS-Artistico [B]V	
Immagine:	05023077B28.jpg	
Numero S/A:	7	7



id_K	Id_X	Id_A	Altezza	id_L	Numero	Potenza W	Sbraccio-Angolo
B28	01	ARB	6,00	JM	1	70	0,8000

id_F	Frazione	Quadro	cod	Via	id_K	N.S.
05	Domegliara	Q01-DOMEGLIARA via Enrico Fermi	10	PARCHEGGIO CHIESA	B28	7

id_K:	B29	
Descrizione:	B29-PS-Artistico [B]V	
Immagine:	05023077B29.jpg	
Numero S/A:	8	8

id_K	Id_X	Id_A	Altezza	id_L	Numero	Potenza W	Sbraccio-Angolo
B29	01	ARB	6,00	FLU	1	32	0,8000



id_F	Frazione	Quadro	cod	Via	id_K	N.S.
05	Domegliara	Q01-DOMEGLIARA via Enrico Fermi	11	PEDONALE CHIESA	B29	3
05	Domegliara	Q01-DOMEGLIARA via Enrico Fermi	13	VIA ENRICO FERMI	B29	5

Elenco Composizioni

05023077

Sant'Ambrogio di Valpolicella


id_K:	B30	
Descrizione:	B30-PM-Stradale [B]>	
Immagine:	05023077B30.jpg	
Numero S/A:	1	2



id_K	Id_X	Id_A	Altezza	id_L	Numero	Potenza W	Sbraccio-Angolo
B30	01	STB	8,00	SBP	1	135	2,0005
B30	02	STB	8,00	SBP	1	135	2,0005

id_F	Frazione	Quadro	cod	Via	id_K	N.S.
05	Domegliara	Q06-DOMEGLIARA via Battisti	45	VIA BATTISTI	B30	1

id_K:	B31	
Descrizione:	B31-PD-Tecnico [B]>	
Immagine:	05023077B31.jpg	
Numero S/A:	4	4



id_K	Id_X	Id_A	Altezza	id_L	Numero	Potenza W	Sbraccio-Angolo
B31	01	TCB	6,00	FLU	2	36	0,0000


id_F	Frazione	Quadro	cod	Via	id_K	N.S.
05	Domegliara	Q06-DOMEGLIARA via Battisti	47	STAZIONE FERROVIA	B31	4

Elenco Composizioni

05023077

Sant'Ambrogio di Valpolicella

id_K:	B32	
Descrizione:	B32-PC-Stradale [B]>	
Immagine:	05023077B32.jpg	
Numero S/A:	11	11



id_K	Id_X	Id_A	Altezza	id_L	Numero	Potenza W	Sbraccio-Angolo
B32	01	STB	8,00	MBF	1	125	1,5005

id_F	Frazione	Quadro	cod	Via	id_K	N.S.
00	Sant'Ambrogio di Valpolicella	Q14-SANT AMBROGIO via Ca' del Dia	86	LATERALE CA DIAVOLO 2	B32	2
05	Domegliara	Q10-DOMEGLIARA via De Gasperi	64	VIA QUAIARA	B32	9

Elenco Composizioni

05023077

Sant'Ambrogio di Valpolicella

id_K:	B33	
Descrizione:	B33-PC-Stradale [B]>	
Immagine:	05023077B33.jpg	
Numero S/A:	7	7



id_K	Id_X	Id_A	Altezza	id_L	Numero	Potenza W	Sbraccio-Angolo
B33	01	STB	8,00	SBP	1	135	2,0005

id_F	Frazione	Quadro	cod	Via	id_K	N.S.
05	Domegliara	Q10-DOMEGLIARA via De Gasperi	67	STRADONE A. DEGASPERI	B33	7

id_K:	B34	
Descrizione:	B34-PM-Stradale [B]>	
Immagine:	05023077B34.jpg	
Numero S/A:	3	9

id_K	Id_X	Id_A	Altezza	id_L	Numero	Potenza W	Sbraccio-Angolo
B34	01	STB	8,00	SAP	1	150	2,0005
B34	02	STB	8,00	SAP	1	150	2,0005
B34	03	STB	8,00	SAP	1	150	2,0005



id_F	Frazione	Quadro	cod	Via	id_K	N.S.
05	Domegliara	Q10-DOMEGLIARA via De Gasperi	67	STRADONE A. DEGASPERI	B34	1
05	Domegliara	Q13-DOMEGLIARA loc. Colombare	73	VIA ADIGE	B34	2

id_K:	B35	
Descrizione:	B35-PM-Stradale [B]>	
Immagine:	05023077B35.jpg	
Numero S/A:	2	6

id_K	Id_X	Id_A	Altezza	id_L	Numero	Potenza W	Sbraccio-Angolo
B35	01	STB	8,00	MBF	1	125	0,5000
B35	02	STB	8,00	MBF	1	125	0,5000
B35	03	STB	8,00	MBF	1	125	0,5000



id_F	Frazione	Quadro	cod	Via	id_K	N.S.
05	Domegliara	Q11-DOMEGLIARA via Sotto Sengia	68	VIA SOTTO SENGLIA	B35	2

id_K:	B36	
Descrizione:	B36-PD-Stradale [B]>	
Immagine:	05023077B36.jpg	
Numero S/A:	17	17



id_K	Id_X	Id_A	Altezza	id_L	Numero	Potenza W	Sbraccio-Angolo
B36	01	STB	6,00	MBF	1	80	0,0000

id_F	Frazione	Quadro	cod	Via	id_K	N.S.
05	Domegliara	Q11-DOMEGLIARA via Sotto Sengia	68	VIA SOTTO SENGLIA	B36	17


id_K:	B37	
Descrizione:	B37-PM-Stradale [B]>	
Immagine:	05023077B37.jpg	
Numero S/A:	2	4



id_K	Id_X	Id_A	Altezza	id_L	Numero	Potenza W	Sbraccio-Angolo
B37	01	STB	6,00	MBF	1	80	0,6000
B37	02	STB	6,00	MBF	1	80	0,6000

id_F	Frazione	Quadro	cod	Via	id_K	N.S.
05	Domegliara	Q11-DOMEGLIARA via Sotto Sengia	68	VIA SOTTO SENGLIA	B37	2

id_K:	B38	
Descrizione:	B38-PC-Stradale [B]>	
Immagine:	05023077B38.jpg	
Numero S/A:	23	23



id_K	Id_X	Id_A	Altezza	id_L	Numero	Potenza W	Sbraccio-Angolo
B38	01	STB	8,00	SAP	1	150	2,0005

id_F	Frazione	Quadro	cod	Via	id_K	N.S.
05	Domegliara	Q12-DOMEGLIARA via Diaz	70	VIA SPAGNOLE	B38	9
05	Domegliara	Q12-DOMEGLIARA via Diaz	72	VIA ARMANDO DIAZ	B38	14

id_K:	B39	
Descrizione:	B39-PS-Artistico [B]	
Immagine:	05023077B39.jpg	
Numero S/A:	4	4



id_K	Id_X	Id_A	Altezza	id_L	Numero	Potenza W	Sbraccio-Angolo
B39	01	ARB	6,00	MBF	1	80	0,5000

id_F	Frazione	Quadro	cod	Via	id_K	N.S.
00	Sant'Ambrogio di Valpolicella	Q12-SANT AMBROGIO via Ca' de Pice	87	LATERALE GROLA	B39	4

id_K:	C01	
Descrizione:	C01-PS-Artistico [C]V	
Immagine:	05023077C01.jpg	
Numero S/A:	13	13



id_K	Id_X	Id_A	Altezza	id_L	Numero	Potenza W	Sbraccio-Angolo
C01	01	ARC	8,00	MBF	1	80	1,1000

id_F	Frazione	Quadro	cod	Via	id_K	N.S.
01	Monte	Q01-MONTE via Vesan	02	VIA VESAN	C01	7
01	Monte	Q01-MONTE via Vesan	10	VIA VALLE	C01	6

id_K:	C02	
Descrizione:	C02-TS-Artistico [C]V	
Immagine:	05023077C02.jpg	
Numero S/A:	100	100



id_K	Id_X	Id_A	Altezza	id_L	Numero	Potenza W	Sbraccio-Angolo
C02	01	ARC	8,00	MBF	1	125	0,0000

id_F	Frazione	Quadro	cod	Via	id_K	N.S.
00	Sant'Ambrogio di Valpolicella	Q06-SANT AMBROGIO via Garibaldi	04	VIA CORGNAN	C02	3
00	Sant'Ambrogio di Valpolicella	Q13-SANT AMBROGIO Vittorio Eman	63	VIA ROMA	C02	3
00	Sant'Ambrogio di Valpolicella	Q13-SANT AMBROGIO Vittorio Eman	68	VIA IV NOVEMBRE	C02	3
00	Sant'Ambrogio di Valpolicella	Q13-SANT AMBROGIO Vittorio Eman	69	VIA POZZO	C02	2
00	Sant'Ambrogio di Valpolicella	Q13-SANT AMBROGIO Vittorio Eman	70	VIA VI NOVEMBRE	C02	10
00	Sant'Ambrogio di Valpolicella	Q13-SANT AMBROGIO Vittorio Eman	72	VIA MASO	C02	2
00	Sant'Ambrogio di Valpolicella	Q13-SANT AMBROGIO Vittorio Eman	75	LATERALE VIA MASO 3	C02	1
00	Sant'Ambrogio di Valpolicella	Q13-SANT AMBROGIO Vittorio Eman	76	LATERALE VIA VI NOVEMBRE	C02	1
00	Sant'Ambrogio di Valpolicella	Q13-SANT AMBROGIO Vittorio Eman	77	VIA SENGIO	C02	1
01	Monte	Q01-MONTE via Vesan	02	VIA VESAN	C02	7
01	Monte	Q01-MONTE via Vesan	05	LATERALE VESAN	C02	2
01	Monte	Q01-MONTE via Vesan	07	VIA KOLBE	C02	2
01	Monte	Q01-MONTE via Vesan	08	LATERALE VESAN 3	C02	1
01	Monte	Q01-MONTE via Vesan	12	VIA SAN NICOLO	C02	1
02	San Giorgio	Q01-SAN GIORGIO via Della Torre 24	01	VIA DELLA TORRE	C02	4
02	San Giorgio	Q01-SAN GIORGIO via Della Torre 24	02	PIAZZA DELLA PIEVE	C02	6
02	San Giorgio	Q01-SAN GIORGIO via Della Torre 24	03	VIA GARIBALDI	C02	13
04	Ponton	Q01-PONTON via Ponte 150	01	VIA DOMEGLIARA	C02	5
04	Ponton	Q01-PONTON via Ponte 150	02	PERIMETRO CHIESA	C02	4
04	Ponton	Q01-PONTON via Ponte 150	07	VIA DEGLI ALPINI	C02	1
04	Ponton	Q01-PONTON via Ponte 150	09	LATERALE VIA PONTE 2	C02	2
04	Ponton	Q01-PONTON via Ponte 150	10	VIA PORTO VECCHIO	C02	2
05	Domegliara	Q01-DOMEGLIARA via Enrico Fermi	07	VIA CASETTA	C02	2
05	Domegliara	Q01-DOMEGLIARA via Enrico Fermi	08	VIA CHIESA DOMEGLIARA	C02	3
05	Domegliara	Q03-DOMEGLIARA via Fossa Fumara	29	VIA BRENNERO	C02	7
05	Domegliara	Q03-DOMEGLIARA via Fossa Fumara	32	VICOLO BRENNERO	C02	2
05	Domegliara	Q06-DOMEGLIARA via Battisti	29	VIA BRENNERO	C02	9
05	Domegliara	Q06-DOMEGLIARA via Battisti	45	VIA BATTISTI	C02	1

id_K:	C03	
Descrizione:	C03-EP-Artistico [C]V	
Immagine:	05023077C03.jpg	
Numero S/A:	18	18



id_K	Id_X	Id_A	Altezza	id_L	Numero	Potenza W	Sbraccio-Angolo
C03	01	ARC	8,00	MBF	1	80	1,2000

id_F	Frazione	Quadro	cod	Via	id_K	N.S.
00	Sant'Ambrogio di Valpolicella	Q13-SANT AMBROGIO Vittorio Eman	76	LATERALE VIA VI NOVEMBRE	C03	1
00	Sant'Ambrogio di Valpolicella	Q13-SANT AMBROGIO Vittorio Eman	79	LATERALE VIA MARCONI	C03	2
01	Monte	Q01-MONTE via Vesan	03	VIA POMARI	C03	3
01	Monte	Q01-MONTE via Vesan	06	LATERALE VESAN 2	C03	3
02	San Giorgio	Q02-SAN GIORGIO Caduti sul Lavoro	06	VIA PANORAMICA	C03	3
04	Ponton	Q01-PONTON via Ponte 150	03	VIA PONTE	C03	1
04	Ponton	Q01-PONTON via Ponte 150	06	VIA TOMBAJOL	C03	2
04	Ponton	Q01-PONTON via Ponte 150	09	LATERALE VIA PONTE 2	C03	1
04	Ponton	Q01-PONTON via Ponte 150	10	VIA PORTO VECCHIO	C03	1
04	Ponton	Q01-PONTON via Ponte 150	11	LATERALE VIA PONTE 3	C03	1


id_K:	C04	
Descrizione:	C04-PD-Artistico [C]A	
Immagine:	05023077C04.jpg	
Numero S/A:	36	36



id_K	Id_X	Id_A	Altezza	id_L	Numero	Potenza W	Sbraccio-Angolo
C04	01	ARC	3,00	MBF	1	80	0,0000

id_F	Frazione	Quadro	cod	Via	id_K	N.S.
00	Sant'Ambrogio di Valpolicella	Q06-SANT AMBROGIO via Garibaldi	40	VIA RIMEMBRANZA	C04	6
00	Sant'Ambrogio di Valpolicella	Q06-SANT AMBROGIO via Garibaldi	47	MONUMENTO VIA DEL MARMO	C04	2
00	Sant'Ambrogio di Valpolicella	Q08- SANT AMBROGIO via Montecio	35	VIA MONTECIO	C04	6
00	Sant'Ambrogio di Valpolicella	Q09-SANT AMBROGIO via Montecio	35	VIA MONTECIO	C04	11
00	Sant'Ambrogio di Valpolicella	Q12-SANT AMBROGIO via Ca' de Pice	62	VIA CA DEL PICETO	C04	1
00	Sant'Ambrogio di Valpolicella	Q13-SANT AMBROGIO Vittorio Eman	40	VIA RIMEMBRANZA	C04	6
01	Monte	Q06-MONTE via Calcarole 2	19	LATERALE CALCAROLE	C04	3
02	San Giorgio	Q01-SAN GIORGIO via Della Torre 24	03	VIA GARIBALDI	C04	1


id_K:	C05	
Descrizione:	C05-PS-rtistico [C]V	
Immagine:	05023077C05.jpg	
Numero S/A:	7	7



id_K	Id_X	Id_A	Altezza	id_L	Numero	Potenza W	Sbraccio-Angolo
C05	01	ARC	8,00	MBF	1	80	1,5000

id_F	Frazione	Quadro	cod	Via	id_K	N.S.
00	Sant'Ambrogio di Valpolicella	Q13-SANT AMBROGIO Vittorio Eman	77	VIA SENGIO	C05	3
02	San Giorgio	Q02-SAN GIORGIO Caduti sul Lavoro	06	VIA PANORAMICA	C05	2
03	Gargagnago	Q05-GARGAGNAGO via Monteleone	25	VIA STAZIONE VECCHIA	C05	2

id_K:	C06	
Descrizione:	C06-PD-Tecnico [C]>	
Immagine:	05023077C06.jpg	
Numero S/A:	19	19



id_K	Id_X	Id_A	Altezza	id_L	Numero	Potenza W	Sbraccio-Angolo
C06	01	TCC	6,00	SAP	1	70	0,0000

id_F	Frazione	Quadro	cod	Via	id_K	N.S.
03	Gargagnago	Q02-GARGAGNAGO via Elbari	07	VIA ELBARI	C06	2
03	Gargagnago	Q02-GARGAGNAGO via Elbari	12	ZONA PARCO GIOCHI	C06	11
03	Gargagnago	Q02-GARGAGNAGO via Elbari	13	SENTIERO VITA	C06	3
03	Gargagnago	Q02-GARGAGNAGO via Elbari	14	PARCHETTO	C06	3

Elenco Composizioni

05023077

Sant'Ambrogio di Valpolicella

id_K:	C07	
Descrizione:	C07-PD-Tecnico [C]>	
Immagine:	05023077C07.jpg	
Numero S/A:	3	3



id_K	Id_X	Id_A	Altezza	id_L	Numero	Potenza W	Sbraccio-Angolo
C07	01	TCC	7,00	JM	1	70	0,0000

id_F	Frazione	Quadro	cod	Via	id_K	N.S.
04	Ponton	Q01-PONTON via Ponte 150	04	PARCHEGGIO	C07	3

id_K:	C08	
Descrizione:	C08-EP-rtistico [C]A	
Immagine:	05023077C08.jpg	
Numero S/A:	1	1


id_K	Id_X	Id_A	Altezza	id_L	Numero	Potenza W	Sbraccio-Angolo
C08	01	ARC	5,00	MBF	1	125	1,0000



id_F	Frazione	Quadro	cod	Via	id_K	N.S.
04	Ponton	Q01-PONTON via Ponte 150	10	VIA PORTO VECCHIO	C08	1

id_K:	C09	
Descrizione:	C09-PD-Tecnico [C]>	
Immagine:	05023077C09.jpg	
Numero S/A:	2	2

id_K	Id_X	Id_A	Altezza	id_L	Numero	Potenza W	Sbraccio-Angolo
C09	01	TCC	4,00	MBF	1	80	0,0000



id_F	Frazione	Quadro	cod	Via	id_K	N.S.
03	Gargagnago	Q04-GARGAGNAGO via Pigna	21	VICOLO PIGNA	C09	2

id_K:	C10	
Descrizione:	C10-PD-Tecnico [C]>	
Immagine:	05023077C10.jpg	
Numero S/A:	15	15

id_K	Id_X	Id_A	Altezza	id_L	Numero	Potenza W	Sbraccio-Angolo
C10	01	TCC	6,00	JM	1	150	0,0000



id_F	Frazione	Quadro	cod	Via	id_K	N.S.
00	Sant'Ambrogio di Valpolicella	Q01-SANT AMBROGIO via Leopardi	04	VIA CORGNAN	C10	3
00	Sant'Ambrogio di Valpolicella	Q01-SANT AMBROGIO via Leopardi	10	PARCHEGGIO CORGNAN 1	C10	2
00	Sant'Ambrogio di Valpolicella	Q01-SANT AMBROGIO via Leopardi	11	PARCHEGGIO CORGNAN 2	C10	2
00	Sant'Ambrogio di Valpolicella	Q10-SANT AMBROGIO via dell'Indust	52	PARCHEGGIO VIA CRESCINI	C10	5
05	Domegliara	Q09-DOMEGLIARA via Casetta	58	VIE CASETTE - OSPEDALETTO	C10	3


id_K:	C11	
Descrizione:	C11-PM-Tecnico [C]>	
Immagine:	05023077C11.jpg	
Numero S/A:	3	6

id_K	Id_X	Id_A	Altezza	id_L	Numero	Potenza W	Sbraccio-Angolo
C11	01	TCC	6,00	JM	1	150	0,7000
C11	02	TCC	6,00	JM	1	150	0,7000



id_F	Frazione	Quadro	cod	Via	id_K	N.S.
00	Sant'Ambrogio di Valpolicella	Q01-SANT AMBROGIO via Leopardi	04	VIA CORGNAN	C11	3

id_K:	C12	
Descrizione:	C12-EP-rtistico [C]A	
Immagine:	05023077C12.jpg	
Numero S/A:	2	2



id_K	Id_X	Id_A	Altezza	id_L	Numero	Potenza W	Sbraccio-Angolo
C12	01	ARC	5,00	MBF	1	80	0,8000

id_F	Frazione	Quadro	cod	Via	id_K	N.S.
00	Sant'Ambrogio di Valpolicella	Q12-SANT AMBROGIO via Ca' de Pice	62	VIA CA DEL PICETO	C12	2

id_K:	C13	
Descrizione:	C13-PD-Tecnico [C]>	
Immagine:	05023077C13.jpg	
Numero S/A:	14	14

id_K	Id_X	Id_A	Altezza	id_L	Numero	Potenza W	Sbraccio-Angolo
C13	01	TCC	5,00	SAP	1	100	0,0000



id_F	Frazione	Quadro	cod	Via	id_K	N.S.
00	Sant'Ambrogio di Valpolicella	Q13-SANT AMBROGIO Vittorio Eman	73	LATERALE VIA MASO	C13	4
00	Sant'Ambrogio di Valpolicella	Q15-SANT AMBROGIO loc. Maso	88	LOC. MASO	C13	9
05	Domegliara	Q02-DOMEGLIARA via Fanin-Turati	28	LATERALE VIA ALDO MORO	C13	1


id_K:	C14	
Descrizione:	C14-PD-Tecnico [C]>	
Immagine:	05023077C14.jpg	
Numero S/A:	3	3



id_K	Id_X	Id_A	Altezza	id_L	Numero	Potenza W	Sbraccio-Angolo
C14	01	TCC	5,00	MBF	1	80	0,0000

id_F	Frazione	Quadro	cod	Via	id_K	N.S.
03	Gargagnago	Q05-GARGAGNAGO via Monteleone	27	PARCO VIA STAZIONE	C14	2
05	Domegliara	Q14-SANT AMBROGIO via Ca' del Dia	04	VIA CA DEL DIAVOLO	C14	1

id_K:	C15	
Descrizione:	C15-PD-Tecnico [C]>	
Immagine:	05023077C15.jpg	
Numero S/A:	3	3



id_K	Id_X	Id_A	Altezza	id_L	Numero	Potenza W	Sbraccio-Angolo
C15	01	TCC	5,00	SAP	1	150	0,0000

id_F	Frazione	Quadro	cod	Via	id_K	N.S.
05	Domegliara	Q02-DOMEGLIARA via Fanin-Turati	26	PARCO VIA ALDO MORO	C15	3

id_K:	C16	
Descrizione:	C16-PD-Tecnico [C]>	
Immagine:	05023077C16.jpg	
Numero S/A:	9	9

id_K	Id_X	Id_A	Altezza	id_L	Numero	Potenza W	Sbraccio-Angolo
C16	01	TCC	5,00	JM	1	100	0,0000



id_F	Frazione	Quadro	cod	Via	id_K	N.S.
05	Domegliara	Q03-DOMEGLIARA via Fossa Fumara	30	PIAZZA UNITA ITALIA	C16	9

id_K:	D01	
Descrizione:	D01-EG-Residenziale	
Immagine:	05023077D01.jpg	
Numero S/A:	6	6



id_K	Id_X	Id_A	Altezza	id_L	Numero	Potenza W	Sbraccio-Angolo
D01	01	RES	3,00	FLU	1	26	0,0090

id_F	Frazione	Quadro	cod	Via	id_K	N.S.
05	Domegliara	Q06-DOMEGLIARA via Battisti	48	SOTTOPASSO FERROVIA	D01	6

id_K:	D02	
Descrizione:	D02-IP-Residenziale	
Immagine:	05023077D02.jpg	
Numero S/A:	10	10



id_K	Id_X	Id_A	Altezza	id_L	Numero	Potenza W	Sbraccio-Angolo
D02	01	RES	1,00	FLU	1	36	0,0090

id_F	Frazione	Quadro	cod	Via	id_K	N.S.
05	Domegliara	Q08-DOMEGLIARA Case Sparse Mont	59	SOTTOPASSAGGIO CASETTE	D02	10

Elenco Composizioni

05023077

Sant'Ambrogio di Valpolicella

id_K:	D03	
Descrizione:	D03-EP-Residenziale	
Immagine:	05023077D03.jpg	
Numero S/A:	26	26



id_K	Id_X	Id_A	Altezza	id_L	Numero	Potenza W	Sbraccio-Angolo
D03	01	RES	2,00	FLU	1	58	0,0090

id_F	Frazione	Quadro	cod	Via	id_K	N.S.
05	Domegliara	Q08-DOMEGLIARA Case Sparse Mont	59	SOTTOPASSAGGIO CASETTE	D03	26


id_K:	D04	
Descrizione:	D04-EP-Residenziale	
Immagine:	05023077D04.jpg	
Numero S/A:	10	10



id_K	Id_X	Id_A	Altezza	id_L	Numero	Potenza W	Sbraccio-Angolo
D04	01	RES	5,00	FLU	1	36	0,0050

id_F	Frazione	Quadro	cod	Via	id_K	N.S.
05	Domegliara	Q11-DOMEGLIARA via Sotto Sengia	68	VIA SOTTO SENGLIA	D04	5
05	Domegliara	Q11-DOMEGLIARA via Sotto Sengia	69	SOTTOPASSAGGIO SENGLIA	D04	5

id_K:	D05	
Descrizione:	D05-IT-Incasso [D]A	
Immagine:	05023077D05.jpg	
Numero S/A:	10	10



id_K	Id_X	Id_A	Altezza	id_L	Numero	Potenza W	Sbraccio-Angolo
D05	01	IND	0,00	LED	1	6	0,0000

id_F	Frazione	Quadro	cod	Via	id_K	N.S.
00	Sant'Ambrogio di Valpolicella	Q05-SANT AMBROGIO via Matteotti	85	SOTTOPASSO MATTEOTTI	D05	6


id_K:	D06	
Descrizione:	D06-EP-Residenziale	
Immagine:	05023077D06.jpg	
Numero S/A:	25	25



id_K	Id_X	Id_A	Altezza	id_L	Numero	Potenza W	Sbraccio-Angolo
D06	01	RES	2,00	FLU	1	18	0,0050

id_F	Frazione	Quadro	cod	Via	id_K	N.S.
00	Sant'Ambrogio di Valpolicella	Q05-SANT AMBROGIO via Matteotti	85	SOTTOPASSO MATTEOTTI	D06	25

id_K:	E01	
Descrizione:	E01-PD-Globo [E]A	
Immagine:	05023077E01.jpg	
Numero S/A:	33	33



id_K	Id_X	Id_A	Altezza	id_L	Numero	Potenza W	Sbraccio-Angolo
E01	01	GLE	4,00	SAP	1	70	0,0000

id_F	Frazione	Quadro	cod	Via	id_K	N.S.
00	Sant'Ambrogio di Valpolicella	Q10-SANT AMBROGIO via dell'Indust	51	VIA CRESCINI	E01	21
00	Sant'Ambrogio di Valpolicella	Q13-SANT AMBROGIO Vittorio Eman	79	LATERALE VIA MARCONI	E01	1
01	Monte	Q01-MONTE via Vesan	04	LATERALE POMARI	E01	4
05	Domegliara	Q10-DOMEGLIARA via De Gasperi	62	VIA DEL MERCATO	E01	4
05	Domegliara	Q10-DOMEGLIARA via De Gasperi	63	PARCO VIA DEL MERCATO	E01	3

id_K:	E02	
Descrizione:	E02-PD-Globo [E]A	
Immagine:	05023077E02.jpg	
Numero S/A:	37	37



id_K	Id_X	Id_A	Altezza	id_L	Numero	Potenza W	Sbraccio-Angolo
E02	01	GLE	5,00	SAP	1	70	0,0000

id_F	Frazione	Quadro	cod	Via	id_K	N.S.
00	Sant'Ambrogio di Valpolicella	Q04-SANT AMBROGIO via dell'Indust	83	PARCO VIA PIATTI	E02	1
00	Sant'Ambrogio di Valpolicella	Q05-SANT AMBROGIO via Matteotti	33	PARCHEGGIO VIA MATTEOTTI	E02	6
00	Sant'Ambrogio di Valpolicella	Q07-SANT AMBROGIO via Sengia	50	CASE SPARSE COALI	E02	4
01	Monte	Q01-MONTE via Vesan	12	VIA SAN NICOLO	E02	6
01	Monte	Q01-MONTE via Vesan	13	STRADA CIMITERO	E02	2
01	Monte	Q02-MONTE via Vesan esterno	14	LATERALE VESAN 4	E02	4
02	San Giorgio	Q02-SAN GIORGIO Caduti sul Lavoro	04	VIALE CADUTI SUL LAVORO	E02	1
03	Gargagnago	Q05-GARGAGNAGO via Monteleone	26	VIA ANTONIO CESARI	E02	4
04	Ponton	Q01-PONTON via Ponte 150	07	VIA DEGLI ALPINI	E02	1
04	Ponton	Q01-PONTON via Ponte 150	08	LATERALE VIA DEGLI ALPINI	E02	1
04	Ponton	Q02-PONTON via Tombajol 10	07	VIA DEGLI ALPINI	E02	1
05	Domegliara	Q03-DOMEGLIARA via Fossa Fumara	33	VIA ANTONIO MASSA	E02	3
05	Domegliara	Q03-DOMEGLIARA via Fossa Fumara	37	LATERALE ALDRIGHETTI	E02	3

id_K:	E03	
Descrizione:	E03-PD-Globo [E]A	
Immagine:	05023077E03.jpg	
Numero S/A:	49	49



id_K	Id_X	Id_A	Altezza	id_L	Numero	Potenza W	Sbraccio-Angolo
E03	01	GLE	4,00	MBF	1	80	0,0000

id_F	Frazione	Quadro	cod	Via	id_K	N.S.
00	Sant'Ambrogio di Valpolicella	Q04-SANT AMBROGIO via dell'Indust	22	VIA PRIMO MAGGIO	E03	2
00	Sant'Ambrogio di Valpolicella	Q04-SANT AMBROGIO via dell'Indust	26	VIA CADUTI DI NASSIRYA	E03	5
00	Sant'Ambrogio di Valpolicella	Q04-SANT AMBROGIO via dell'Indust	27	PARCO CADUTI NASSIRYA	E03	2
00	Sant'Ambrogio di Valpolicella	Q11-SANT AMBROGIO via Crescini	53	PARCO VIA DEL LAVORO	E03	3
00	Sant'Ambrogio di Valpolicella	Q13-SANT AMBROGIO Vittorio Eman	72	VIA MASO	E03	3
01	Monte	Q05-MONTE Case sparse Quari	17	LATERALE CASE SPARSE	E03	3
04	Ponton	Q04-PONTON via La Bella	19	VIA LA BELLA	E03	1
05	Domegliara	Q14-SANT AMBROGIO via Ca' del Dia	01	VIA GIOVANNI PAOLO II	E03	6
05	Domegliara	Q14-SANT AMBROGIO via Ca' del Dia	02	VIA MONSS. LUIGI FRACCARI	E03	4
05	Domegliara	Q14-SANT AMBROGIO via Ca' del Dia	03	VIA M. TERESA DI CALCUTTA	E03	1
05	Domegliara	Q14-SANT AMBROGIO via Ca' del Dia	04	VIA CA DEL DIAVOLO	E03	1
05	Domegliara	Q01-DOMEGLIARA via Enrico Fermi	16	VIA GIUSEPPE VERDI	E03	1
05	Domegliara	Q06-DOMEGLIARA via Battisti	50	VIA DOSSI	E03	3
05	Domegliara	Q07-DOMEGLIARA via Papa Paolo VI	52	VIA PAPA PAOLO VI	E03	6
05	Domegliara	Q07-DOMEGLIARA via Papa Paolo VI	53	PARCHEGGIO PAPA PAOLO VI	E03	2
05	Domegliara	Q07-DOMEGLIARA via Papa Paolo VI	54	PARCO PAPA PAOLO VI	E03	4
05	Domegliara	Q07-DOMEGLIARA via Papa Paolo VI	56	VIA OPPENHEIM	E03	1
05	Domegliara	Q10-DOMEGLIARA via De Gasperi	61	CASE SPARSE BRENNERO	E03	1

id_K:	E04	
Descrizione:	E04-PD-Globo [E]A	
Immagine:	05023077E04.jpg	
Numero S/A:	16	16



id_K	Id_X	Id_A	Altezza	id_L	Numero	Potenza W	Sbraccio-Angolo
E04	01	GLE	5,00	SAP	1	70	0,0000

id_F	Frazione	Quadro	cod	Via	id_K	N.S.
02	San Giorgio	Q02-SAN GIORGIO Caduti sul Lavoro	05	LATERALE CADUTI LAVORO	E04	2
04	Ponton	Q03-PONTON via Monte Baldo	16	VIA PAOLO BORSELLINO	E04	7
04	Ponton	Q03-PONTON via Monte Baldo	17	PARCO VIA BORSELLINO	E04	3
04	Ponton	Q03-PONTON via Monte Baldo	18	PARCO MONTE BALDO	E04	4

id_K:	E05	
Descrizione:	E05-PD-Globo [E]A	
Immagine:	05023077E05.jpg	
Numero S/A:	115	115

id_K	Id_X	Id_A	Altezza	id_L	Numero	Potenza W	Sbraccio-Angolo
E05	01	GLE	3,00	MBF	1	80	0,0000



id_F	Frazione	Quadro	cod	Via	id_K	N.S.
00	Sant'Ambrogio di Valpolicella	Q02-SANT AMBROGIO via Corgnan	04	VIA CORGNAN	E05	3
00	Sant'Ambrogio di Valpolicella	Q04-SANT AMBROGIO via dell'Indust	28	VIA DON LUIGI STURZO	E05	4
00	Sant'Ambrogio di Valpolicella	Q05-SANT AMBROGIO via Matteotti	32	LATERALE VIA MATTEOTTI	E05	4
00	Sant'Ambrogio di Valpolicella	Q12-SANT AMBROGIO via Ca' de Pice	59	VIA GROLA	E05	6
00	Sant'Ambrogio di Valpolicella	Q13-SANT AMBROGIO Vittorio Eman	64	LATERALE VIA ROMA	E05	3
00	Sant'Ambrogio di Valpolicella	Q13-SANT AMBROGIO Vittorio Eman	65	VIA VENEZIA	E05	5
03	Gargagnago	Q03-GARGAGNAGO vicolo Giare	18	VIA MARTIN LUTHER KING	E05	2
03	Gargagnago	Q04-GARGAGNAGO via Pigna	20	VIA PIGNA	E05	3
03	Gargagnago	Q04-GARGAGNAGO via Pigna	22	VIA REGINA DELLA PACE	E05	4
03	Gargagnago	Q05-GARGAGNAGO via Monteleone	24	VIA GIOVANNI PASCOLI	E05	4
04	Ponton	Q02-PONTON via Tombajol 10	06	VIA TOMBAJOL	E05	4
04	Ponton	Q02-PONTON via Tombajol 10	12	VIA PADRE BARDELLINI	E05	6
05	Domegliara	Q01-DOMEGLIARA via Enrico Fermi	15	VICOLO CASETTA	E05	9
05	Domegliara	Q01-DOMEGLIARA via Enrico Fermi	16	VIA GIUSEPPE VERDI	E05	3
05	Domegliara	Q01-DOMEGLIARA via Enrico Fermi	17	VIA BEETHOVEN	E05	2
05	Domegliara	Q01-DOMEGLIARA via Enrico Fermi	19	VIA G. ROSSINI	E05	4
05	Domegliara	Q03-DOMEGLIARA via Fossa Fumara	34	VIA FOSSA FUMARA	E05	1
05	Domegliara	Q03-DOMEGLIARA via Fossa Fumara	35	LATERALE FOSSA FUMANE	E05	4
05	Domegliara	Q06-DOMEGLIARA via Battisti	40	VIA L. DAL CERO	E05	3
05	Domegliara	Q06-DOMEGLIARA via Battisti	43	VIA SPARTACO BUSSOLA	E05	3
05	Domegliara	Q06-DOMEGLIARA via Battisti	51	VIA SALGARI	E05	6
05	Domegliara	Q07-DOMEGLIARA via Papa Paolo VI	36	VIA DON E. ALDRIGHETTI	E05	7
05	Domegliara	Q07-DOMEGLIARA via Papa Paolo VI	55	LATERALE ALDRIGHETTI 2	E05	2
05	Domegliara	Q10-DOMEGLIARA via De Gasperi	61	CASE SPARSE BRENNERO	E05	4
05	Domegliara	Q10-DOMEGLIARA via De Gasperi	65	VIA DEL CACCIATORE	E05	4
05	Domegliara	Q10-DOMEGLIARA via De Gasperi	66	VIA SAN ROCCO	E05	3
05	Domegliara	Q13-DOMEGLIARA loc. Colombare	73	VIA ADIGE	E05	5
05	Domegliara	Q13-DOMEGLIARA loc. Colombare	77	PARCHEGGIO PASTELLO	E05	3
05	Domegliara	Q13-DOMEGLIARA loc. Colombare	78	PARCHEGGIO ADIGE 2	E05	4

id_K:	E06	
Descrizione:	E06-PD-Globo [E]A	
Immagine:	05023077E06.jpg	
Numero S/A:	22	22



id_K	Id_X	Id_A	Altezza	id_L	Numero	Potenza W	Sbraccio-Angolo
E06	01	GLE	4,00	MBF	1	80	0,0000

id_F	Frazione	Quadro	cod	Via	id_K	N.S.
00	Sant'Ambrogio di Valpolicella	Q01-SANT AMBROGIO via Leopardi	05	VIA BARBARANI	E06	2
00	Sant'Ambrogio di Valpolicella	Q03-SANT AMBROGIO VIA Don Milan	12	VIA GIUSEPPE DI VITTORIO	E06	2
00	Sant'Ambrogio di Valpolicella	Q03-SANT AMBROGIO VIA Don Milan	13	VIA GIULIO PASTORE	E06	6
00	Sant'Ambrogio di Valpolicella	Q03-SANT AMBROGIO VIA Don Milan	14	PARCO G. PASTORE	E06	3
00	Sant'Ambrogio di Valpolicella	Q03-SANT AMBROGIO VIA Don Milan	18	PARCO VIA MATTEOTTI	E06	4
00	Sant'Ambrogio di Valpolicella	Q04-SANT AMBROGIO via dell'Indust	23	VIA DELL INDUSTRIA	E06	1
05	Domegliara	Q14-SANT AMBROGIO via Ca' del Dia	01	VIA GIOVANNI PAOLO II	E06	1
05	Domegliara	Q03-DOMEGLIARA via Fossa Fumara	34	VIA FOSSA FUMARA	E06	3

id_K:	E07	
Descrizione:	E07-PD-Globo [E]A	
Immagine:	05023077E07.jpg	
Numero S/A:	17	17



id_K	Id_X	Id_A	Altezza	id_L	Numero	Potenza W	Sbraccio-Angolo
E07	01	GLE	4,00	MBF	1	80	0,0000

id_F	Frazione	Quadro	cod	Via	id_K	N.S.
00	Sant'Ambrogio di Valpolicella	Q03-SANT AMBROGIO VIA Don Milan	12	VIA GIUSEPPE DI VITTORIO	E07	5
00	Sant'Ambrogio di Valpolicella	Q03-SANT AMBROGIO VIA Don Milan	13	VIA GIULIO PASTORE	E07	4
00	Sant'Ambrogio di Valpolicella	Q03-SANT AMBROGIO VIA Don Milan	20	VIA DON MILANI	E07	4
00	Sant'Ambrogio di Valpolicella	Q03-SANT AMBROGIO VIA Don Milan	21	PARCO VIA G. DI VITTORIO	E07	2
05	Domegliara	Q10-DOMEGLIARA via De Gasperi	61	CASE SPARSE BRENNERO	E07	2


id_K:	E08	
Descrizione:	E08-PD-Globo [E]A	
Immagine:	05023077E08.jpg	
Numero S/A:	3	3



id_K	Id_X	Id_A	Altezza	id_L	Numero	Potenza W	Sbraccio-Angolo
E08	01	GLE	4,50	MBF	1	80	0,0000

id_F	Frazione	Quadro	cod	Via	id_K	N.S.
00	Sant'Ambrogio di Valpolicella	Q03-SANT AMBROGIO VIA Don Milan	19	VIA DON PRIMO MAZZOLARI	E08	3

id_K:	E09	
Descrizione:	E09-PD-Globo [E]A	
Immagine:	05023077E09.jpg	
Numero S/A:	6	6



id_K	Id_X	Id_A	Altezza	id_L	Numero	Potenza W	Sbraccio-Angolo
E09	01	GLE	2,50	MBF	1	80	0,0000

id_F	Frazione	Quadro	cod	Via	id_K	N.S.
00	Sant'Ambrogio di Valpolicella	Q13-SANT AMBROGIO Vittorio Eman	71	VIA DON ANGELO FERRARI	E09	6

id_K:	E10	
Descrizione:	E10-PD-Globo [E]A	
Immagine:	05023077E10.jpg	
Numero S/A:	8	8



id_K	Id_X	Id_A	Altezza	id_L	Numero	Potenza W	Sbraccio-Angolo
E10	01	GLE	6,00	MBF	1	80	0,0000

id_F	Frazione	Quadro	cod	Via	id_K	N.S.
00	Sant'Ambrogio di Valpolicella	Q13-SANT AMBROGIO Vittorio Eman	71	VIA DON ANGELO FERRARI	E10	2
05	Domegliara	Q06-DOMEGLIARA via Battisti	45	VIA BATTISTI	E10	3
05	Domegliara	Q06-DOMEGLIARA via Battisti	46	VIA STAZIONE	E10	3

id_K:	E11	
Descrizione:	E11-PD-Globo [E]A	
Immagine:	05023077E11.jpg	
Numero S/A:	3	3



id_K	Id_X	Id_A	Altezza	id_L	Numero	Potenza W	Sbraccio-Angolo
E11	01	GLE	4,00	SAP	1	70	0,0000

id_F	Frazione	Quadro	cod	Via	id_K	N.S.
05	Domegliara	Q01-DOMEGLIARA via Enrico Fermi	09	VIA CHIESA	E11	3

id_K:	E12	
Descrizione:	E12-PD-Globo [E]A	
Immagine:	05023077E12.jpg	
Numero S/A:	3	3



id_K	Id_X	Id_A	Altezza	id_L	Numero	Potenza W	Sbraccio-Angolo
E12	01	GLE	3,50	MBF	1	80	0,0000

id_F	Frazione	Quadro	cod	Via	id_K	N.S.
05	Domegliara	Q01-DOMEGLIARA via Enrico Fermi	19	VIA G. ROSSINI	E12	3

Elenco Quadri

Sant'Ambrogio di Valpolicella

Codice	05023077
id_Q	003
Descrizione	Q01-MONTE via Vesan
Ore	4.000
Regolazione	<input type="checkbox"/>
Trifase	<input checked="" type="checkbox"/>
Data Install.	01/01/2009
Potenza kW	7,00
n_Utenza	IT001E00073603
n_Mod B	7,9
Data Mod B	14/11/2011
Misura Terra	0,00
Caduta V %	0,00%
Lat	45,566345487286
Lon	10,844983197986



id_F	Frazione	Quadro	cod	Via	id_K	N.S.
01	Monte	Q01-MONTE via Vesan	01	VIA QUARI	B01	7
01	Monte	Q01-MONTE via Vesan	02	VIA VESAN	B02	1
01	Monte	Q01-MONTE via Vesan	02	VIA VESAN	B03	1
01	Monte	Q01-MONTE via Vesan	02	VIA VESAN	B04	3
01	Monte	Q01-MONTE via Vesan	02	VIA VESAN	C01	7
01	Monte	Q01-MONTE via Vesan	02	VIA VESAN	C02	7
01	Monte	Q01-MONTE via Vesan	03	VIA POMARI	C03	3
01	Monte	Q01-MONTE via Vesan	04	LATERALE POMARI	E01	4
01	Monte	Q01-MONTE via Vesan	05	LATERALE VESAN	C02	2
01	Monte	Q01-MONTE via Vesan	06	LATERALE VESAN 2	C03	3
01	Monte	Q01-MONTE via Vesan	07	VIA KOLBE	A01	1
01	Monte	Q01-MONTE via Vesan	07	VIA KOLBE	C02	2
01	Monte	Q01-MONTE via Vesan	08	LATERALE VESAN 3	C02	1
01	Monte	Q01-MONTE via Vesan	09	CHIESA MONTE	A02	3
01	Monte	Q01-MONTE via Vesan	10	VIA VALLE	B01	4
01	Monte	Q01-MONTE via Vesan	10	VIA VALLE	C01	6
01	Monte	Q01-MONTE via Vesan	12	VIA SAN NICOLO	C02	1
01	Monte	Q01-MONTE via Vesan	12	VIA SAN NICOLO	E02	6
01	Monte	Q01-MONTE via Vesan	13	STRADA CIMITERO	B02	1
01	Monte	Q01-MONTE via Vesan	13	STRADA CIMITERO	E02	2

Elenco Quadri

Sant'Ambrogio di Valpolicella

Codice	05023077
id_Q	004
Descrizione	Q02-MONTE via Vesan esterno
Ore	4.000
Regolazione	<input type="checkbox"/>
Trifase	<input type="checkbox"/>
Data Install.	01/01/2009
Potenza kW	0,60
n_Utenza	IT001E04170609
n_Mod B	
Data Mod B	14/11/2011
Misura Terra	0,00
Caduta V %	0,00%
Lat	45,567282123106
Lon	10,836629798596



id_F	Frazione	Quadro	cod	Via	id_K	N.S.
01	Monte	Q02-MONTE via Vesan esterno	14	LATERALE VESAN 4	E02	4
01	Monte	Q02-MONTE via Vesan esterno	15	LATERALE VESAN 5	B01	1
01	Monte	Q02-MONTE via Vesan esterno	15	LATERALE VESAN 5	B02	2
01	Monte	Q02-MONTE via Vesan esterno	15	LATERALE VESAN 5	B05	2

Elenco Quadri

Sant'Ambrogio di Valpolicella

Codice	05023077
id_Q	005
Descrizione	Q03-MONTE Case sparse Quari
Ore	4.000
Regolazione	<input type="checkbox"/>
Trifase	<input type="checkbox"/>
Data Install.	01/01/2009
Potenza kW	0,20
n_Utenza	IT001E04170538
n_Mod B	0,1
Data Mod B	14/11/2011
Misura Terra	0,00
Caduta V %	0,00%
Lat	45,56069934068
Lon	10,845307737753



id_F	Frazione	Quadro	cod	Via	id_K	N.S.
01	Monte	Q03-MONTE Case sparse Quari	16	VIA CASE SPARSE QUARI	B06	2

Elenco Quadri

Sant'Ambrogio di Valpolicella

Codice	05023077
id_Q	006
Descrizione	Q04-MONTE via Quari
Ore	4.000
Regolazione	<input type="checkbox"/>
Trifase	<input type="checkbox"/>
Data Install.	01/01/2009
Potenza kW	0,10
n_Utenza	IT001E04170668
n_Mod B	0,1
Data Mod B	14/11/2011
Misura Terra	0,00
Caduta V %	0,00%
Lat	45,561029860203
Lon	10,844492346214



id_F	Frazione	Quadro	cod	Via	id_K	N.S.
01	Monte	Q04-MONTE via Quari	01	VIA QUARI	B02	1

Elenco Quadri

Sant'Ambrogio di Valpolicella

Codice	05023077
id_Q	007
Descrizione	Q05-MONTE Case sparse Quari
Ore	4.000
Regolazione	<input type="checkbox"/>
Trifase	<input checked="" type="checkbox"/>
Data Install.	01/01/2009
Potenza kW	3,30
n_Utenza	IT001E04281061
n_Mod B	0,83
Data Mod B	14/11/2011
Misura Terra	0,00
Caduta V %	0,00%
Lat	45,56075192346
Lon	10,846723944115



id_F	Frazione	Quadro	cod	Via	id_K	N.S.
01	Monte	Q05-MONTE Case sparse Quari	16	VIA CASE SPARSE QUARI	B07	3
01	Monte	Q05-MONTE Case sparse Quari	17	LATERALE CASE SPARSE	E03	3

Elenco Quadri

Sant'Ambrogio di Valpolicella

Codice	05023077
id_Q	008
Descrizione	Q06-MONTE via Calcarole 2
Ore	4.000
Regolazione	<input type="checkbox"/>
Trifase	<input type="checkbox"/>
Data Install.	01/01/2009
Potenza kW	4,00
n_Utenza	IT001E00118226
n_Mod B	
Data Mod B	14/11/2011
Misura Terra	0,00
Caduta V %	0,00%
Lat	45,566052007259
Lon	10,84854009308




id_F	Frazione	Quadro	cod	Via	id_K	N.S.
01	Monte	Q06-MONTE via Calcarole 2	18	VIA CALCAROLE	B01	10
01	Monte	Q06-MONTE via Calcarole 2	18	VIA CALCAROLE	B05	1
01	Monte	Q06-MONTE via Calcarole 2	18	VIA CALCAROLE	B06	1
01	Monte	Q06-MONTE via Calcarole 2	19	LATERALE CALCAROLE	C04	3

Elenco Quadri

Sant'Ambrogio di Valpolicella

Codice	05023077
id_Q	009
Descrizione	Q07-MONTE via Calcarole 23
Ore	4.000
Regolazione	<input type="checkbox"/>
Trifase	<input type="checkbox"/>
Data Install.	01/01/2009
Potenza kW	0,40
n_Utenza	IT001E04170593
n_Mod B	
Data Mod B	14/11/2011
Misura Terra	0,00
Caduta V %	0,00%
Lat	45,566990888638
Lon	10,849344755775



id_F	Frazione	Quadro	cod	Via	id_K	N.S.
01	Monte	Q07-MONTE via Calcarole 23	19	LATERALE CALCAROLE	B02	3

Elenco Quadri

Sant'Ambrogio di Valpolicella

Codice	05023077
id_Q	010
Descrizione	Q01-SAN GIORGIO via Della Torre 24
Ore	4.000
Regolazione	<input type="checkbox"/>
Trifase	<input checked="" type="checkbox"/>
Data Install.	01/01/2009
Potenza kW	11,00
n_Utenza	IT001E00073598
n_Mod B	4,7-7,6
Data Mod B	14/11/2011
Misura Terra	0,00
Caduta V %	0,00%
Lat	45,536130028423
Lon	10,85027790642



id_F	Frazione	Quadro	cod	Via	id_K	N.S.
02	San Giorgio	Q01-SAN GIORGIO via Della Torre 24	01	VIA DELLA TORRE	B08	1
02	San Giorgio	Q01-SAN GIORGIO via Della Torre 24	01	VIA DELLA TORRE	C02	4
02	San Giorgio	Q01-SAN GIORGIO via Della Torre 24	02	PIAZZA DELLA PIEVE	A02	3
02	San Giorgio	Q01-SAN GIORGIO via Della Torre 24	02	PIAZZA DELLA PIEVE	C02	6
02	San Giorgio	Q01-SAN GIORGIO via Della Torre 24	03	VIA GARIBALDI	A03	1
02	San Giorgio	Q01-SAN GIORGIO via Della Torre 24	03	VIA GARIBALDI	A04	2
02	San Giorgio	Q01-SAN GIORGIO via Della Torre 24	03	VIA GARIBALDI	C02	13
02	San Giorgio	Q01-SAN GIORGIO via Della Torre 24	03	VIA GARIBALDI	C04	1

Elenco Quadri

Sant'Ambrogio di Valpolicella

Codice	05023077
id_Q	011
Descrizione	Q08-MONTE Chiesavecchia - via Torre
Ore	4.000
Regolazione	<input type="checkbox"/>
Trifase	<input type="checkbox"/>
Data Install.	01/01/2009
Potenza kW	2,20
n_Utenza	IT001E04170547
n_Mod B	
Data Mod B	14/11/2011
Misura Terra	0,00
Caduta V %	0,00%
Lat	45,564900339145
Lon	10,862080136016



id_F	Frazione	Quadro	cod	Via	id_K	N.S.
01	Monte	Q08-MONTE Chiesavecchia - via Torr	20	LOC. CHIESA VECCHIA	B09	2

Elenco Quadri

Sant'Ambrogio di Valpolicella

Codice	05023077
id_Q	012
Descrizione	Q02-SAN GIORGIO Caduti sul Lavoro
Ore	4.000
Regolazione	<input type="checkbox"/>
Trifase	<input type="checkbox"/>
Data Install.	01/01/2009
Potenza kW	2,40
n_Utenza	IT001E04296154
n_Mod B	2,3-2,9
Data Mod B	14/11/2011
Misura Terra	0,00
Caduta V %	0,00%
Lat	45,538202708205
Lon	10,848642268849



id_F	Frazione	Quadro	cod	Via	id_K	N.S.
02	San Giorgio	Q02-SAN GIORGIO Caduti sul Lavoro	01	VIA DELLA TORRE	B01	4
02	San Giorgio	Q02-SAN GIORGIO Caduti sul Lavoro	04	VIALE CADUTI SUL LAVORO	A05	3
02	San Giorgio	Q02-SAN GIORGIO Caduti sul Lavoro	04	VIALE CADUTI SUL LAVORO	B01	4
02	San Giorgio	Q02-SAN GIORGIO Caduti sul Lavoro	04	VIALE CADUTI SUL LAVORO	B10	1
02	San Giorgio	Q02-SAN GIORGIO Caduti sul Lavoro	04	VIALE CADUTI SUL LAVORO	E02	1
02	San Giorgio	Q02-SAN GIORGIO Caduti sul Lavoro	05	LATERALE CADUTI LAVORO	E04	2
02	San Giorgio	Q02-SAN GIORGIO Caduti sul Lavoro	06	VIA PANORAMICA	B01	2
02	San Giorgio	Q02-SAN GIORGIO Caduti sul Lavoro	06	VIA PANORAMICA	B07	1
02	San Giorgio	Q02-SAN GIORGIO Caduti sul Lavoro	06	VIA PANORAMICA	C03	3
02	San Giorgio	Q02-SAN GIORGIO Caduti sul Lavoro	06	VIA PANORAMICA	C05	2

Elenco Quadri

Sant'Ambrogio di Valpolicella

Codice	05023077
id_Q	013
Descrizione	Q03-SAN GIORGIO Conca d'Oro
Ore	4.000
Regolazione	<input type="checkbox"/>
Trifase	<input type="checkbox"/>
Data Install.	01/01/2009
Potenza kW	1,00
n_Utenza	IT001E04170654
n_Mod B	0,6-0,8
Data Mod B	14/11/2011
Misura Terra	0,00
Caduta V %	0,00%
Lat	45,532467838538
Lon	10,84982842356



id_F	Frazione	Quadro	cod	Via	id_K	N.S.
02	San Giorgio	Q03-SAN GIORGIO Conca d'Oro	07	VIA CONCA DORO	B01	4
02	San Giorgio	Q03-SAN GIORGIO Conca d'Oro	07	VIA CONCA DORO	B07	3

Elenco Quadri

Sant'Ambrogio di Valpolicella

Codice	05023077
id_Q	014
Descrizione	Q01-GARGAGNAGO via Giare
Ore	4.000
Regolazione	<input type="checkbox"/>
Trifase	<input checked="" type="checkbox"/>
Data Install.	01/01/2009
Potenza kW	7,00
n_Utenza	IT001E00118227
n_Mod B	7,2
Data Mod B	14/11/2011
Misura Terra	0,00
Caduta V %	0,00%
Lat	45,529063167321
Lon	10,85952192693




id_F	Frazione	Quadro	cod	Via	id_K	N.S.
03	Gargagnago	Q01-GARGAGNAGO via Giare	01	VIA GIARE	A05	1
03	Gargagnago	Q01-GARGAGNAGO via Giare	01	VIA GIARE	B01	2
03	Gargagnago	Q01-GARGAGNAGO via Giare	01	VIA GIARE	B04	7
03	Gargagnago	Q01-GARGAGNAGO via Giare	01	VIA GIARE	B11	2
03	Gargagnago	Q01-GARGAGNAGO via Giare	02	VIA DON G. BOSCO	B01	3
03	Gargagnago	Q01-GARGAGNAGO via Giare	02	VIA DON G. BOSCO	B10	1
03	Gargagnago	Q01-GARGAGNAGO via Giare	02	VIA DON G. BOSCO	B12	1
03	Gargagnago	Q01-GARGAGNAGO via Giare	03	VIA COMBONI	B01	1
03	Gargagnago	Q01-GARGAGNAGO via Giare	04	VIA XXV APRILE	A05	2
03	Gargagnago	Q01-GARGAGNAGO via Giare	05	STRADA DELLE PINETE	A05	3
03	Gargagnago	Q01-GARGAGNAGO via Giare	06	VIA LAVELLI	A05	4
03	Gargagnago	Q01-GARGAGNAGO via Giare	07	VIA ELBARI	B13	1
03	Gargagnago	Q01-GARGAGNAGO via Giare	08	VIA RONCO	A06	1
03	Gargagnago	Q01-GARGAGNAGO via Giare	08	VIA RONCO	B13	3
03	Gargagnago	Q01-GARGAGNAGO via Giare	09	VIA GHETTO	B13	1
03	Gargagnago	Q01-GARGAGNAGO via Giare	10	VIA STAZIONE VECCHIA	A05	1
03	Gargagnago	Q01-GARGAGNAGO via Giare	10	VIA STAZIONE VECCHIA	B01	3
03	Gargagnago	Q01-GARGAGNAGO via Giare	10	VIA STAZIONE VECCHIA	B14	6
03	Gargagnago	Q01-GARGAGNAGO via Giare	11	VIA FORMIGAR	B01	2
03	Gargagnago	Q01-GARGAGNAGO via Giare	11	VIA FORMIGAR	B07	2
03	Gargagnago	Q01-GARGAGNAGO via Giare	11	VIA FORMIGAR	B13	1

Elenco Quadri

Sant'Ambrogio di Valpolicella

Codice	05023077
id_Q	015
Descrizione	Q02-GARGAGNAGO via Elbari
Ore	420
Regolazione	<input type="checkbox"/>
Trifase	<input type="checkbox"/>
Data Install.	01/01/2012
Potenza kW	3,30
n_Utenza	IT001E04170516
n_Mod B	Campetto a parte
Data Mod B	14/11/2011
Misura Terra	0,00
Caduta V %	0,00%
Lat	45,531100838131
Lon	10,858595897706



id_F	Frazione	Quadro	cod	Via	id_K	N.S.
03	Gargagnago	Q02-GARGAGNAGO via Elbari	07	VIA ELBARI	C06	2
03	Gargagnago	Q02-GARGAGNAGO via Elbari	12	ZONA PARCO GIOCHI	C06	11
03	Gargagnago	Q02-GARGAGNAGO via Elbari	13	SENTIERO VITA	C06	3
03	Gargagnago	Q02-GARGAGNAGO via Elbari	14	PARCHETTO	C06	3
03	Gargagnago	Q02-GARGAGNAGO via Elbari	15	C. CALCIO GARGAGNANO	A07	4

Elenco Quadri

Sant'Ambrogio di Valpolicella

Codice	05023077
id_Q	016
Descrizione	Q03-GARGAGNAGO vicolo Giare
Ore	4.000
Regolazione	<input type="checkbox"/>
Trifase	<input checked="" type="checkbox"/>
Data Install.	01/01/2012
Potenza kW	6,00
n_Utenza	IT001E00073559
n_Mod B	Lottizzazione
Data Mod B	14/11/2011
Misura Terra	0,00
Caduta V %	0,00%
Lat	45,523783744852
Lon	10,854996373207



id_F	Frazione	Quadro	cod	Via	id_K	N.S.
03	Gargagnago	Q03-GARGAGNAGO vicolo Giare	16	VICOLO GIARE	B01	7
03	Gargagnago	Q03-GARGAGNAGO vicolo Giare	17	VIA KENNEDY	B01	3
03	Gargagnago	Q03-GARGAGNAGO vicolo Giare	18	VIA MARTIN LUTHER KING	B15	1
03	Gargagnago	Q03-GARGAGNAGO vicolo Giare	18	VIA MARTIN LUTHER KING	E05	2
03	Gargagnago	Q03-GARGAGNAGO vicolo Giare	19	VIA GUNDELSHEIM	B01	8

Elenco Quadri

Sant'Ambrogio di Valpolicella

Codice	05023077
id_Q	017
Descrizione	Q01-PONTON via Ponte 150
Ore	4.000
Regolazione	<input type="checkbox"/>
Trifase	<input checked="" type="checkbox"/>
Data Install.	01/01/2009
Potenza kW	6,00
n_Utenza	IT001E00118219
n_Mod B	6,6
Data Mod B	14/11/2011
Misura Terra	0,00
Caduta V %	0,00%
Lat	45,517648243293
Lon	10,805813828715




id_F	Frazione	Quadro	cod	Via	id_K	N.S.
04	Ponton	Q01-PONTON via Ponte 150	01	VIA DOMEGLIARA	B01	1
04	Ponton	Q01-PONTON via Ponte 150	01	VIA DOMEGLIARA	B13	1
04	Ponton	Q01-PONTON via Ponte 150	01	VIA DOMEGLIARA	B14	1
04	Ponton	Q01-PONTON via Ponte 150	01	VIA DOMEGLIARA	B16	1
04	Ponton	Q01-PONTON via Ponte 150	01	VIA DOMEGLIARA	C02	5
04	Ponton	Q01-PONTON via Ponte 150	02	PERIMETRO CHIESA	C02	4
04	Ponton	Q01-PONTON via Ponte 150	03	VIA PONTE	B01	1
04	Ponton	Q01-PONTON via Ponte 150	03	VIA PONTE	B08	14
04	Ponton	Q01-PONTON via Ponte 150	03	VIA PONTE	B17	3
04	Ponton	Q01-PONTON via Ponte 150	03	VIA PONTE	C03	1
04	Ponton	Q01-PONTON via Ponte 150	04	PARCHEGGIO	C07	3
04	Ponton	Q01-PONTON via Ponte 150	05	LATERALE VIA PONTE	B17	2
04	Ponton	Q01-PONTON via Ponte 150	05	LATERALE VIA PONTE	B18	1
04	Ponton	Q01-PONTON via Ponte 150	06	VIA TOMBAJOL	C03	2
04	Ponton	Q01-PONTON via Ponte 150	07	VIA DEGLI ALPINI	B13	1
04	Ponton	Q01-PONTON via Ponte 150	07	VIA DEGLI ALPINI	C02	1
04	Ponton	Q01-PONTON via Ponte 150	07	VIA DEGLI ALPINI	E02	1
04	Ponton	Q01-PONTON via Ponte 150	08	LATERALE VIA DEGLI ALPINI	E02	1
04	Ponton	Q01-PONTON via Ponte 150	09	LATERALE VIA PONTE 2	C02	2
04	Ponton	Q01-PONTON via Ponte 150	09	LATERALE VIA PONTE 2	C03	1
04	Ponton	Q01-PONTON via Ponte 150	10	VIA PORTO VECCHIO	B19	1
04	Ponton	Q01-PONTON via Ponte 150	10	VIA PORTO VECCHIO	C02	2
04	Ponton	Q01-PONTON via Ponte 150	10	VIA PORTO VECCHIO	C03	1
04	Ponton	Q01-PONTON via Ponte 150	10	VIA PORTO VECCHIO	C08	1
04	Ponton	Q01-PONTON via Ponte 150	11	LATERALE VIA PONTE 3	C03	1

Elenco Quadri

Sant'Ambrogio di Valpolicella

Codice	05023077
id_Q	018
Descrizione	Q02-PONTON via Tombajol 10
Ore	4.000
Regolazione	<input type="checkbox"/>
Trifase	<input checked="" type="checkbox"/>
Data Install.	01/01/2009
Potenza kW	3,00
n_Utenza	IT001E00073587
n_Mod B	4,3
Data Mod B	14/11/2011
Misura Terra	0,00
Caduta V %	0,00%
Lat	45,521967795548
Lon	10,81010441675



id_F	Frazione	Quadro	cod	Via	id_K	N.S.
04	Ponton	Q02-PONTON via Tombajol 10	06	VIA TOMBAJOL	B01	6
04	Ponton	Q02-PONTON via Tombajol 10	06	VIA TOMBAJOL	E05	4
04	Ponton	Q02-PONTON via Tombajol 10	07	VIA DEGLI ALPINI	A01	1
04	Ponton	Q02-PONTON via Tombajol 10	07	VIA DEGLI ALPINI	B01	7
04	Ponton	Q02-PONTON via Tombajol 10	07	VIA DEGLI ALPINI	E02	1
04	Ponton	Q02-PONTON via Tombajol 10	12	VIA PADRE BARDELLINI	E05	6
04	Ponton	Q02-PONTON via Tombajol 10	13	VIA GAETANO PERINI	B01	4

Elenco Quadri

Sant'Ambrogio di Valpolicella

Codice	05023077
id_Q	019
Descrizione	Q03-PONTON via Monte Baldo
Ore	4.000
Regolazione	<input type="checkbox"/>
Trifase	<input checked="" type="checkbox"/>
Data Install.	01/01/2011
Potenza kW	6,00
n_Utenza	IT001E00073579
n_Mod B	5,5
Data Mod B	14/11/2011
Misura Terra	0,00
Caduta V %	0,00%
Lat	45,521355156221
Lon	10,811917590049



id_F	Frazione	Quadro	cod	Via	id_K	N.S.
04	Ponton	Q03-PONTON via Monte Baldo	14	VIA MONTE BALDO	B10	7
04	Ponton	Q03-PONTON via Monte Baldo	15	VIA GIOVANNI FALCONE	B10	7
04	Ponton	Q03-PONTON via Monte Baldo	16	VIA PAOLO BORSELLINO	E04	7
04	Ponton	Q03-PONTON via Monte Baldo	17	PARCO VIA BORSELLINO	E04	3
04	Ponton	Q03-PONTON via Monte Baldo	18	PARCO MONTE BALDO	E04	4
04	Ponton	Q03-PONTON via Monte Baldo	24	PARCO ZONA GIOCO	A08	2

Elenco Quadri

Sant'Ambrogio di Valpolicella

Codice	05023077
id_Q	020
Descrizione	Q04-PONTON via La Bella
Ore	4.000
Regolazione	<input type="checkbox"/>
Trifase	<input checked="" type="checkbox"/>
Data Install.	01/01/2010
Potenza kW	11,00
n_Utenza	IT001E04316195
n_Mod B	
Data Mod B	14/11/2011
Misura Terra	0,00
Caduta V %	0,00%
Lat	45,509431791651
Lon	10,811783479594



id_F	Frazione	Quadro	cod	Via	id_K	N.S.
04	Ponton	Q04-PONTON via La Bella	19	VIA LA BELLA	A09	15
04	Ponton	Q04-PONTON via La Bella	19	VIA LA BELLA	E03	1

Elenco Quadri

Sant'Ambrogio di Valpolicella

Codice	05023077
id_Q	021
Descrizione	Q05-PONTON Case Sparse Compagnon
Ore	4.000
Regolazione	<input type="checkbox"/>
Trifase	<input checked="" type="checkbox"/>
Data Install.	01/01/2009
Potenza kW	3,30
n_Utenza	IT001E04281048
n_Mod B	
Data Mod B	14/11/2011
Misura Terra	0,00
Caduta V %	0,00%
Lat	45,510946785442
Lon	10,809390949137



id_F	Frazione	Quadro	cod	Via	id_K	N.S.
04	Ponton	Q05-PONTON Case Sparse Compagno	20	CASE SPARSE CAMPAGNON	B12	13

Elenco Quadri

Sant'Ambrogio di Valpolicella

Codice	05023077
id_Q	022
Descrizione	Q06-PONTON Case Sparse Campagnon 7
Ore	4.000
Regolazione	<input type="checkbox"/>
Trifase	<input checked="" type="checkbox"/>
Data Install.	01/01/2009
Potenza kW	6,60
n_Utenza	IT001E04281049
n_Mod B	
Data Mod B	14/11/2011
Misura Terra	0,00
Caduta V %	0,00%
Lat	45,513576813715
Lon	10,811411433866



id_F	Frazione	Quadro	cod	Via	id_K	N.S.
04	Ponton	Q06-PONTON Case Sparse Campagno	20	CASE SPARSE CAMPAGNON	B04	10
04	Ponton	Q06-PONTON Case Sparse Campagno	20	CASE SPARSE CAMPAGNON	B21	1
04	Ponton	Q06-PONTON Case Sparse Campagno	21	LATERALE CAMPAGNON 1	B20	4
04	Ponton	Q06-PONTON Case Sparse Campagno	21	LATERALE CAMPAGNON 1	B21	1
04	Ponton	Q06-PONTON Case Sparse Campagno	22	LATERALE CAMPAGNON 2	B20	7
04	Ponton	Q06-PONTON Case Sparse Campagno	23	LATERALE CAMPAGNON 3	B20	5

Elenco Quadri

Sant'Ambrogio di Valpolicella

Codice	05023077
id_Q	023
Descrizione	Q04-GARGAGNAGO via Pigna
Ore	4.000
Regolazione	<input type="checkbox"/>
Trifase	<input type="checkbox"/>
Data Install.	01/01/2009
Potenza kW	5,00
n_Utenza	IT001E00073602
n_Mod B	4,0-4,2
Data Mod B	14/11/2011
Misura Terra	0,00
Caduta V %	0,00%
Lat	45,522222415462
Lon	10,856661870279



id_F	Frazione	Quadro	cod	Via	id_K	N.S.
03	Gargagnago	Q04-GARGAGNAGO via Pigna	01	VIA GIARE	B01	3
03	Gargagnago	Q04-GARGAGNAGO via Pigna	20	VIA PIGNA	B01	2
03	Gargagnago	Q04-GARGAGNAGO via Pigna	20	VIA PIGNA	B10	1
03	Gargagnago	Q04-GARGAGNAGO via Pigna	20	VIA PIGNA	B12	4
03	Gargagnago	Q04-GARGAGNAGO via Pigna	20	VIA PIGNA	E05	3
03	Gargagnago	Q04-GARGAGNAGO via Pigna	21	VICOLO PIGNA	C09	2
03	Gargagnago	Q04-GARGAGNAGO via Pigna	22	VIA REGINA DELLA PACE	B01	1
03	Gargagnago	Q04-GARGAGNAGO via Pigna	22	VIA REGINA DELLA PACE	B10	1
03	Gargagnago	Q04-GARGAGNAGO via Pigna	22	VIA REGINA DELLA PACE	B22	1
03	Gargagnago	Q04-GARGAGNAGO via Pigna	22	VIA REGINA DELLA PACE	B23	1
03	Gargagnago	Q04-GARGAGNAGO via Pigna	22	VIA REGINA DELLA PACE	E05	4

Elenco Quadri

Sant'Ambrogio di Valpolicella

Codice	05023077
id_Q	024
Descrizione	Q01-SANT AMBROGIO via Leopardi
Ore	4.000
Regolazione	<input type="checkbox"/>
Trifase	<input checked="" type="checkbox"/>
Data Install.	01/01/2009
Potenza kW	3,00
n_Utenza	IT001E00073558
n_Mod B	6,6-6,8
Data Mod B	14/11/2011
Misura Terra	0,00
Caduta V %	0,00%
Lat	45,52313297237
Lon	10,844439182837



id_F	Frazione	Quadro	cod	Via	id_K	N.S.
00	Sant'Ambrogio di Valpolicella	Q01-SANT AMBROGIO via Leopardi	01	VIA FRATELLI CERVI	B01	5
00	Sant'Ambrogio di Valpolicella	Q01-SANT AMBROGIO via Leopardi	01	VIA FRATELLI CERVI	B06	1
00	Sant'Ambrogio di Valpolicella	Q01-SANT AMBROGIO via Leopardi	01	VIA FRATELLI CERVI	B24	1
00	Sant'Ambrogio di Valpolicella	Q01-SANT AMBROGIO via Leopardi	02	VIA SILVIO PELLICO	B01	1
00	Sant'Ambrogio di Valpolicella	Q01-SANT AMBROGIO via Leopardi	03	VIA GUIDO ROSSA	B01	2
00	Sant'Ambrogio di Valpolicella	Q01-SANT AMBROGIO via Leopardi	04	VIA CORGNAN	B01	2
00	Sant'Ambrogio di Valpolicella	Q01-SANT AMBROGIO via Leopardi	04	VIA CORGNAN	B07	2
00	Sant'Ambrogio di Valpolicella	Q01-SANT AMBROGIO via Leopardi	04	VIA CORGNAN	C10	3
00	Sant'Ambrogio di Valpolicella	Q01-SANT AMBROGIO via Leopardi	04	VIA CORGNAN	C11	3
00	Sant'Ambrogio di Valpolicella	Q01-SANT AMBROGIO via Leopardi	05	VIA BARBARANI	B01	1
00	Sant'Ambrogio di Valpolicella	Q01-SANT AMBROGIO via Leopardi	05	VIA BARBARANI	B04	1
00	Sant'Ambrogio di Valpolicella	Q01-SANT AMBROGIO via Leopardi	05	VIA BARBARANI	B10	1
00	Sant'Ambrogio di Valpolicella	Q01-SANT AMBROGIO via Leopardi	05	VIA BARBARANI	E06	2
00	Sant'Ambrogio di Valpolicella	Q01-SANT AMBROGIO via Leopardi	06	VIA UGO FOSCOLO	B01	2
00	Sant'Ambrogio di Valpolicella	Q01-SANT AMBROGIO via Leopardi	07	VIA CARDUCCI	B01	2
00	Sant'Ambrogio di Valpolicella	Q01-SANT AMBROGIO via Leopardi	07	VIA CARDUCCI	B04	1
00	Sant'Ambrogio di Valpolicella	Q01-SANT AMBROGIO via Leopardi	07	VIA CARDUCCI	B06	1
00	Sant'Ambrogio di Valpolicella	Q01-SANT AMBROGIO via Leopardi	08	VIA GIUSEPPE PARINI	B24	2
00	Sant'Ambrogio di Valpolicella	Q01-SANT AMBROGIO via Leopardi	09	VIA GIACOMO LEOPARDI	B01	3
00	Sant'Ambrogio di Valpolicella	Q01-SANT AMBROGIO via Leopardi	10	PARCHEGGIO CORGNAN 1	C10	2
00	Sant'Ambrogio di Valpolicella	Q01-SANT AMBROGIO via Leopardi	11	PARCHEGGIO CORGNAN 2	C10	2

Elenco Quadri

Sant'Ambrogio di Valpolicella

Codice	05023077
id_Q	025
Descrizione	Q02-SANT AMBROGIO via Corgnan
Ore	4.000
Regolazione	<input type="checkbox"/>
Trifase	<input checked="" type="checkbox"/>
Data Install.	01/01/2009
Potenza kW	2,60
n_Utenza	IT001E04170551
n_Mod B	1,6-1,8
Data Mod B	14/11/2011
Misura Terra	0,00
Caduta V %	0,00%
Lat	45,522088617486
Lon	10,849676215058



id_F	Frazione	Quadro	cod	Via	id_K	N.S.
00	Sant'Ambrogio di Valpolicella	Q02-SANT AMBROGIO via Corgnan	01	VIA FRATELLI CERVI	A10	1
00	Sant'Ambrogio di Valpolicella	Q02-SANT AMBROGIO via Corgnan	04	VIA CORGNAN	B01	7
00	Sant'Ambrogio di Valpolicella	Q02-SANT AMBROGIO via Corgnan	04	VIA CORGNAN	E05	3

Elenco Quadri

Sant'Ambrogio di Valpolicella

Codice	05023077
id_Q	026
Descrizione	Q03-SANT AMBROGIO VIA Don Milani
Ore	4.000
Regolazione	<input type="checkbox"/>
Trifase	<input checked="" type="checkbox"/>
Data Install.	01/01/2011
Potenza kW	6,60
n_Utenza	IT001E00073562
n_Mod B	
Data Mod B	14/11/2011
Misura Terra	0,00
Caduta V %	0,00%
Lat	45,520784404621
Lon	10,842981421354



id_F	Frazione	Quadro	cod	Via	id_K	N.S.
00	Sant'Ambrogio di Valpolicella	Q03-SANT AMBROGIO VIA Don Milan	12	VIA GIUSEPPE DI VITTORIO	E06	2
00	Sant'Ambrogio di Valpolicella	Q03-SANT AMBROGIO VIA Don Milan	12	VIA GIUSEPPE DI VITTORIO	E07	5
00	Sant'Ambrogio di Valpolicella	Q03-SANT AMBROGIO VIA Don Milan	13	VIA GIULIO PASTORE	E06	6
00	Sant'Ambrogio di Valpolicella	Q03-SANT AMBROGIO VIA Don Milan	13	VIA GIULIO PASTORE	E07	4
00	Sant'Ambrogio di Valpolicella	Q03-SANT AMBROGIO VIA Don Milan	14	PARCO G. PASTORE	E06	3
00	Sant'Ambrogio di Valpolicella	Q03-SANT AMBROGIO VIA Don Milan	15	VICOLO MATTEOTTI	A11	1
00	Sant'Ambrogio di Valpolicella	Q03-SANT AMBROGIO VIA Don Milan	15	VICOLO MATTEOTTI	B01	11
00	Sant'Ambrogio di Valpolicella	Q03-SANT AMBROGIO VIA Don Milan	16	VIA ALBERTINI	A11	4
00	Sant'Ambrogio di Valpolicella	Q03-SANT AMBROGIO VIA Don Milan	17	PARCHEGGIO VIA MATTEOTTI	A11	2
00	Sant'Ambrogio di Valpolicella	Q03-SANT AMBROGIO VIA Don Milan	18	PARCO VIA MATTEOTTI	E06	4
00	Sant'Ambrogio di Valpolicella	Q03-SANT AMBROGIO VIA Don Milan	19	VIA DON PRIMO MAZZOLARI	E08	3
00	Sant'Ambrogio di Valpolicella	Q03-SANT AMBROGIO VIA Don Milan	20	VIA DON MILANI	E07	4
00	Sant'Ambrogio di Valpolicella	Q03-SANT AMBROGIO VIA Don Milan	21	PARCO VIA G. DI VITTORIO	E07	2

Elenco Quadri

Sant'Ambrogio di Valpolicella

Codice	05023077
id_Q	027
Descrizione	Q04-SANT AMBROGIO via dell'Industria
Ore	4.000
Regolazione	<input type="checkbox"/>
Trifase	<input checked="" type="checkbox"/>
Data Install.	01/01/2009
Potenza kW	15,00
n_Utenza	IT001E00073556
n_Mod B	13-13,8
Data Mod B	14/11/2011
Misura Terra	0,00
Caduta V %	0,00%
Lat	45,52025521413
Lon	10,837961762244



id_F	Frazione	Quadro	cod	Via	id_K	N.S.
00	Sant'Ambrogio di Valpolicella	Q04-SANT AMBROGIO via dell'Indust	15	VICOLO MATTEOTTI	B01	7
00	Sant'Ambrogio di Valpolicella	Q04-SANT AMBROGIO via dell'Indust	22	VIA PRIMO MAGGIO	B20	3
00	Sant'Ambrogio di Valpolicella	Q04-SANT AMBROGIO via dell'Indust	22	VIA PRIMO MAGGIO	E03	2
00	Sant'Ambrogio di Valpolicella	Q04-SANT AMBROGIO via dell'Indust	23	VIA DELL INDUSTRIA	A01	7
00	Sant'Ambrogio di Valpolicella	Q04-SANT AMBROGIO via dell'Indust	23	VIA DELL INDUSTRIA	A12	1
00	Sant'Ambrogio di Valpolicella	Q04-SANT AMBROGIO via dell'Indust	23	VIA DELL INDUSTRIA	B01	3
00	Sant'Ambrogio di Valpolicella	Q04-SANT AMBROGIO via dell'Indust	23	VIA DELL INDUSTRIA	B06	1
00	Sant'Ambrogio di Valpolicella	Q04-SANT AMBROGIO via dell'Indust	23	VIA DELL INDUSTRIA	E06	1
00	Sant'Ambrogio di Valpolicella	Q04-SANT AMBROGIO via dell'Indust	24	VIA DELL ARTIGIANATO	B01	7
00	Sant'Ambrogio di Valpolicella	Q04-SANT AMBROGIO via dell'Indust	25	PARCHEGGIO ARTIGIANATO	B01	2
00	Sant'Ambrogio di Valpolicella	Q04-SANT AMBROGIO via dell'Indust	26	VIA CADUTI DI NASSIRYA	E03	5
00	Sant'Ambrogio di Valpolicella	Q04-SANT AMBROGIO via dell'Indust	27	PARCO CADUTI NASSIRYA	E03	2
00	Sant'Ambrogio di Valpolicella	Q04-SANT AMBROGIO via dell'Indust	28	VIA DON LUIGI STURZO	E05	4
00	Sant'Ambrogio di Valpolicella	Q04-SANT AMBROGIO via dell'Indust	29	VIA LANZA	A13	10
00	Sant'Ambrogio di Valpolicella	Q04-SANT AMBROGIO via dell'Indust	31	VIA MATTEOTTI	A05	2
00	Sant'Ambrogio di Valpolicella	Q04-SANT AMBROGIO via dell'Indust	31	VIA MATTEOTTI	A28	4
00	Sant'Ambrogio di Valpolicella	Q04-SANT AMBROGIO via dell'Indust	80	VIA GIOVANNI PIATTI	B01	7
00	Sant'Ambrogio di Valpolicella	Q04-SANT AMBROGIO via dell'Indust	81	VIA DON MAZZA	B01	3
00	Sant'Ambrogio di Valpolicella	Q04-SANT AMBROGIO via dell'Indust	82	VIA GIORGIO LA PIRA	B01	3
00	Sant'Ambrogio di Valpolicella	Q04-SANT AMBROGIO via dell'Indust	83	PARCO VIA PIATTI	E02	1
00	Sant'Ambrogio di Valpolicella	Q04-SANT AMBROGIO via dell'Indust	84	ROTATORIA MATTEOTTI	A05	4
00	Sant'Ambrogio di Valpolicella	Q04-SANT AMBROGIO via dell'Indust	84	ROTATORIA MATTEOTTI	A29	4
00	Sant'Ambrogio di Valpolicella	Q04-SANT AMBROGIO via dell'Indust	89	viale MADONNINA	A13	2
00	Sant'Ambrogio di Valpolicella	Q04-SANT AMBROGIO via dell'Indust	89	viale MADONNINA	A16	3

Elenco Quadri

Sant'Ambrogio di Valpolicella

Codice	05023077
id_Q	028
Descrizione	Q05-SANT AMBROGIO via Matteotti
Ore	4.000
Regolazione	<input checked="" type="checkbox"/>
Trifase	<input checked="" type="checkbox"/>
Data Install.	01/01/2009
Potenza kW	11,00
n_Utenza	IT001E00073562
n_Mod B	13,2-13,4
Data Mod B	14/11/2011
Misura Terra	0,00
Caduta V %	0,00%
Lat	45,521417973241
Lon	10,838630032766



id_F	Frazione	Quadro	cod	Via	id_K	N.S.
00	Sant'Ambrogio di Valpolicella	Q05-SANT AMBROGIO via Matteotti	23	VIA DELL INDUSTRIA	A14	2
00	Sant'Ambrogio di Valpolicella	Q05-SANT AMBROGIO via Matteotti	30	ROTATORIA VIA MATTEOTTI	A02	2
00	Sant'Ambrogio di Valpolicella	Q05-SANT AMBROGIO via Matteotti	30	ROTATORIA VIA MATTEOTTI	A14	2
00	Sant'Ambrogio di Valpolicella	Q05-SANT AMBROGIO via Matteotti	30	ROTATORIA VIA MATTEOTTI	A15	4
00	Sant'Ambrogio di Valpolicella	Q05-SANT AMBROGIO via Matteotti	30	ROTATORIA VIA MATTEOTTI	A16	4
00	Sant'Ambrogio di Valpolicella	Q05-SANT AMBROGIO via Matteotti	31	VIA MATTEOTTI	A28	8
00	Sant'Ambrogio di Valpolicella	Q05-SANT AMBROGIO via Matteotti	32	LATERALE VIA MATTEOTTI	E05	4
00	Sant'Ambrogio di Valpolicella	Q05-SANT AMBROGIO via Matteotti	33	PARCHEGGIO VIA MATTEOTTI	E02	6
00	Sant'Ambrogio di Valpolicella	Q05-SANT AMBROGIO via Matteotti	85	SOTTOPASSO MATTEOTTI	D05	6
00	Sant'Ambrogio di Valpolicella	Q05-SANT AMBROGIO via Matteotti	85	SOTTOPASSO MATTEOTTI	D06	25
00	Sant'Ambrogio di Valpolicella	Q05-SANT AMBROGIO via Matteotti	90	VIA MATTEOTTI - CASE SPARSE	A01	2
00	Sant'Ambrogio di Valpolicella	Q05-SANT AMBROGIO via Matteotti	90	VIA MATTEOTTI - CASE SPARSE	A14	1
00	Sant'Ambrogio di Valpolicella	Q05-SANT AMBROGIO via Matteotti	90	VIA MATTEOTTI - CASE SPARSE	B25	7

Elenco Quadri

Sant'Ambrogio di Valpolicella

Codice	05023077
id_Q	029
Descrizione	Q06-SANT AMBROGIO via Garibaldi
Ore	4.000
Regolazione	<input checked="" type="checkbox"/>
Trifase	<input checked="" type="checkbox"/>
Data Install.	01/01/2009
Potenza kW	25,00
n_Utenza	IT001E00073557
n_Mod B	12,6-13,5
Data Mod B	14/11/2011
Misura Terra	0,00
Caduta V %	0,00%
Lat	45,523815144594
Lon	10,837844298531



id_F	Frazione	Quadro	cod	Via	id_K	N.S.
00	Sant'Ambrogio di Valpolicella	Q06-SANT AMBROGIO via Garibaldi	04	VIA CORGNAN	A17	4
00	Sant'Ambrogio di Valpolicella	Q06-SANT AMBROGIO via Garibaldi	04	VIA CORGNAN	B06	1
00	Sant'Ambrogio di Valpolicella	Q06-SANT AMBROGIO via Garibaldi	04	VIA CORGNAN	B14	2
00	Sant'Ambrogio di Valpolicella	Q06-SANT AMBROGIO via Garibaldi	04	VIA CORGNAN	C02	3
00	Sant'Ambrogio di Valpolicella	Q06-SANT AMBROGIO via Garibaldi	23	VIA DELL INDUSTRIA	A09	5
00	Sant'Ambrogio di Valpolicella	Q06-SANT AMBROGIO via Garibaldi	23	VIA DELL INDUSTRIA	A13	1
00	Sant'Ambrogio di Valpolicella	Q06-SANT AMBROGIO via Garibaldi	34	VIALE DEL MARMO	B12	9
00	Sant'Ambrogio di Valpolicella	Q06-SANT AMBROGIO via Garibaldi	35	VIA MONTECIO	B10	5
00	Sant'Ambrogio di Valpolicella	Q06-SANT AMBROGIO via Garibaldi	36	VIA CHIESA	B02	3
00	Sant'Ambrogio di Valpolicella	Q06-SANT AMBROGIO via Garibaldi	37	VIA BRENZONI	A17	4
00	Sant'Ambrogio di Valpolicella	Q06-SANT AMBROGIO via Garibaldi	37	VIA BRENZONI	B10	1
00	Sant'Ambrogio di Valpolicella	Q06-SANT AMBROGIO via Garibaldi	38	VIA SALVO ACQUISTO	A02	1
00	Sant'Ambrogio di Valpolicella	Q06-SANT AMBROGIO via Garibaldi	38	VIA SALVO ACQUISTO	A17	5
00	Sant'Ambrogio di Valpolicella	Q06-SANT AMBROGIO via Garibaldi	39	VIA CAVOUR	A17	7
00	Sant'Ambrogio di Valpolicella	Q06-SANT AMBROGIO via Garibaldi	40	VIA RIMEMBRANZA	C04	6
00	Sant'Ambrogio di Valpolicella	Q06-SANT AMBROGIO via Garibaldi	41	VIA GARIBALDI	A17	5
00	Sant'Ambrogio di Valpolicella	Q06-SANT AMBROGIO via Garibaldi	41	VIA GARIBALDI	A18	5
00	Sant'Ambrogio di Valpolicella	Q06-SANT AMBROGIO via Garibaldi	41	VIA GARIBALDI	B01	1
00	Sant'Ambrogio di Valpolicella	Q06-SANT AMBROGIO via Garibaldi	42	PIAZZA GIARINE	A19	4
00	Sant'Ambrogio di Valpolicella	Q06-SANT AMBROGIO via Garibaldi	43	VIA PAGANELLA	A18	4
00	Sant'Ambrogio di Valpolicella	Q06-SANT AMBROGIO via Garibaldi	44	VIA DEL LAVORO	B12	2
00	Sant'Ambrogio di Valpolicella	Q06-SANT AMBROGIO via Garibaldi	45	VIA PALA	A17	1
00	Sant'Ambrogio di Valpolicella	Q06-SANT AMBROGIO via Garibaldi	45	VIA PALA	B07	1
00	Sant'Ambrogio di Valpolicella	Q06-SANT AMBROGIO via Garibaldi	46	PARCHEGGIO VIA PALA	A05	5
00	Sant'Ambrogio di Valpolicella	Q06-SANT AMBROGIO via Garibaldi	47	MONUMENTO VIA DEL MARMO	C04	2

Elenco Quadri

Sant'Ambrogio di Valpolicella

Codice	05023077
id_Q	030
Descrizione	Q07-SANT AMBROGIO via Sengia
Ore	4.000
Regolazione	<input type="checkbox"/>
Trifase	<input type="checkbox"/>
Data Install.	01/01/2009
Potenza kW	1,40
n_Utenza	IT001E04296151
n_Mod B	1,9-2,0
Data Mod B	14/11/2011
Misura Terra	0,00
Caduta V %	0,00%
Lat	45,530120005197
Lon	10,841272752434



id_F	Frazione	Quadro	cod	Via	id_K	N.S.
00	Sant'Ambrogio di Valpolicella	Q07-SANT AMBROGIO via Sengia	48	VIA SENGIA	A11	1
00	Sant'Ambrogio di Valpolicella	Q07-SANT AMBROGIO via Sengia	48	VIA SENGIA	B01	6
00	Sant'Ambrogio di Valpolicella	Q07-SANT AMBROGIO via Sengia	48	VIA SENGIA	B20	2
00	Sant'Ambrogio di Valpolicella	Q07-SANT AMBROGIO via Sengia	49	LATERALE VIA SENGIA	B01	2
00	Sant'Ambrogio di Valpolicella	Q07-SANT AMBROGIO via Sengia	50	CASE SPARSE COALI	E02	4

Elenco Quadri

Sant'Ambrogio di Valpolicella

Codice	05023077
id_Q	031
Descrizione	Q08- SANT AMBROGIO via Montecio alto
Ore	4.000
Regolazione	<input type="checkbox"/>
Trifase	<input type="checkbox"/>
Data Install.	01/01/2009
Potenza kW	1,20
n_Utenza	IT001E04170579
n_Mod B	0,8
Data Mod B	14/11/2011
Misura Terra	0,00
Caduta V %	0,00%
Lat	45,52930983392
Lon	10,83848723918



id_F	Frazione	Quadro	cod	Via	id_K	N.S.
00	Sant'Ambrogio di Valpolicella	Q08- SANT AMBROGIO via Montecio	35	VIA MONTECIO	C04	6

Elenco Quadri

Sant'Ambrogio di Valpolicella

Codice	05023077
id_Q	032
Descrizione	Q09-SANT AMBROGIO via Montecio 35
Ore	4.000
Regolazione	<input type="checkbox"/>
Trifase	<input type="checkbox"/>
Data Install.	01/01/2009
Potenza kW	2,40
n_Utenza	IT001E04170576
n_Mod B	1,1-1,4
Data Mod B	14/11/2011
Misura Terra	0,00
Caduta V %	0,00%
Lat	45,529719728485
Lon	10,83616594916



id_F	Frazione	Quadro	cod	Via	id_K	N.S.
00	Sant'Ambrogio di Valpolicella	Q09-SANT AMBROGIO via Montecio	35	VIA MONTECIO	C04	11

Elenco Quadri

Sant'Ambrogio di Valpolicella

Codice	05023077
id_Q	033
Descrizione	Q10-SANT AMBROGIO via dell'Industria Parco
Ore	4.000
Regolazione	<input type="checkbox"/>
Trifase	<input checked="" type="checkbox"/>
Data Install.	01/01/2009
Potenza kW	1,00
n_Utenza	IT001E04170563
n_Mod B	1,4-1,6
Data Mod B	14/11/2011
Misura Terra	0,00
Caduta V %	0,00%
Lat	45,522212278326
Lon	10,838591313264



id_F	Frazione	Quadro	cod	Via	id_K	N.S.
00	Sant'Ambrogio di Valpolicella	Q10-SANT AMBROGIO via dell'Indust	51	VIA CRESCINI	E01	21
00	Sant'Ambrogio di Valpolicella	Q10-SANT AMBROGIO via dell'Indust	52	PARCHEGGIO VIA CRESCINI	C10	5

Elenco Quadri

Sant'Ambrogio di Valpolicella

Codice	05023077
id_Q	034
Descrizione	Q11-SANT AMBROGIO via Crescini
Ore	4.000
Regolazione	<input type="checkbox"/>
Trifase	<input checked="" type="checkbox"/>
Data Install.	01/01/2009
Potenza kW	3,30
n_Utenza	IT001E04316188
n_Mod B	4-4,2 (verificare)
Data Mod B	14/11/2011
Misura Terra	0,00
Caduta V %	0,00%
Lat	45,522704097283
Lon	10,839633681417



id_F	Frazione	Quadro	cod	Via	id_K	N.S.
00	Sant'Ambrogio di Valpolicella	Q11-SANT AMBROGIO via Crescini	44	VIA DEL LAVORO	A20	8
00	Sant'Ambrogio di Valpolicella	Q11-SANT AMBROGIO via Crescini	53	PARCO VIA DEL LAVORO	E03	3
00	Sant'Ambrogio di Valpolicella	Q11-SANT AMBROGIO via Crescini	54	VIA CARDUCCI	A20	6

Elenco Quadri

Sant'Ambrogio di Valpolicella

Codice	05023077
id_Q	035
Descrizione	Q12-SANT AMBROGIO via Ca' de Piceto 1
Ore	4.000
Regolazione	<input type="checkbox"/>
Trifase	<input checked="" type="checkbox"/>
Data Install.	01/01/2009
Potenza kW	6,60
n_Utenza	MANCA
n_Mod B	6,3-6,6 (verificare)
Data Mod B	14/11/2011
Misura Terra	0,00
Caduta V %	0,00%
Lat	45,51965649694
Lon	10,829457543751



id_F	Frazione	Quadro	cod	Via	id_K	N.S.
00	Sant'Ambrogio di Valpolicella	Q12-SANT AMBROGIO via Ca' de Pice	55	ROTATORIA GROLETTE	A21	5
00	Sant'Ambrogio di Valpolicella	Q12-SANT AMBROGIO via Ca' de Pice	55	ROTATORIA GROLETTE	A22	6
00	Sant'Ambrogio di Valpolicella	Q12-SANT AMBROGIO via Ca' de Pice	56	VIA VALPOLICELLA	A21	2
00	Sant'Ambrogio di Valpolicella	Q12-SANT AMBROGIO via Ca' de Pice	57	VIA CESARE BATTISTI	A21	1
00	Sant'Ambrogio di Valpolicella	Q12-SANT AMBROGIO via Ca' de Pice	58	CASE SPARSE GROLETTE	A21	2
00	Sant'Ambrogio di Valpolicella	Q12-SANT AMBROGIO via Ca' de Pice	58	CASE SPARSE GROLETTE	B04	9
00	Sant'Ambrogio di Valpolicella	Q12-SANT AMBROGIO via Ca' de Pice	58	CASE SPARSE GROLETTE	B12	1
00	Sant'Ambrogio di Valpolicella	Q12-SANT AMBROGIO via Ca' de Pice	58	CASE SPARSE GROLETTE	B26	1
00	Sant'Ambrogio di Valpolicella	Q12-SANT AMBROGIO via Ca' de Pice	59	VIA GROLA	E05	6
00	Sant'Ambrogio di Valpolicella	Q12-SANT AMBROGIO via Ca' de Pice	60	VIA A. ALEARDI	B04	8
00	Sant'Ambrogio di Valpolicella	Q12-SANT AMBROGIO via Ca' de Pice	61	LATERALE VIA ALEARDI	B04	3
00	Sant'Ambrogio di Valpolicella	Q12-SANT AMBROGIO via Ca' de Pice	62	VIA CA DEL PICETO	C04	1
00	Sant'Ambrogio di Valpolicella	Q12-SANT AMBROGIO via Ca' de Pice	62	VIA CA DEL PICETO	C12	2
00	Sant'Ambrogio di Valpolicella	Q12-SANT AMBROGIO via Ca' de Pice	87	LATERALE GROLA	B39	4

Elenco Quadri

Sant'Ambrogio di Valpolicella

Codice	05023077
id_Q	036
Descrizione	Q13-SANT AMBROGIO Vittorio Emanuele 2
Ore	4.000
Regolazione	<input type="checkbox"/>
Trifase	<input checked="" type="checkbox"/>
Data Install.	01/01/2009
Potenza kW	22,00
n_Utenza	IT001E00073565
n_Mod B	14,2-14,8
Data Mod B	14/11/2011
Misura Terra	0,00
Caduta V %	0,00%
Lat	45,524625067801
Lon	10,835386594578



id_F	Frazione	Quadro	cod	Via	id_K	N.S.
00	Sant'Ambrogio di Valpolicella	Q13-SANT AMBROGIO Vittorio Eman	40	VIA RIMEMBRANZA	C04	6
00	Sant'Ambrogio di Valpolicella	Q13-SANT AMBROGIO Vittorio Eman	60	VIA A. ALEARDI	B08	7
00	Sant'Ambrogio di Valpolicella	Q13-SANT AMBROGIO Vittorio Eman	60	VIA A. ALEARDI	B09	3
00	Sant'Ambrogio di Valpolicella	Q13-SANT AMBROGIO Vittorio Eman	63	VIA ROMA	A17	3
00	Sant'Ambrogio di Valpolicella	Q13-SANT AMBROGIO Vittorio Eman	63	VIA ROMA	B01	4
00	Sant'Ambrogio di Valpolicella	Q13-SANT AMBROGIO Vittorio Eman	63	VIA ROMA	C02	3
00	Sant'Ambrogio di Valpolicella	Q13-SANT AMBROGIO Vittorio Eman	64	LATERALE VIA ROMA	E05	3
00	Sant'Ambrogio di Valpolicella	Q13-SANT AMBROGIO Vittorio Eman	65	VIA VENEZIA	E05	5
00	Sant'Ambrogio di Valpolicella	Q13-SANT AMBROGIO Vittorio Eman	66	VIA SANTO SEMPREBONI	B01	1
00	Sant'Ambrogio di Valpolicella	Q13-SANT AMBROGIO Vittorio Eman	66	VIA SANTO SEMPREBONI	B07	1
00	Sant'Ambrogio di Valpolicella	Q13-SANT AMBROGIO Vittorio Eman	67	VIA MARCONI	B12	2
00	Sant'Ambrogio di Valpolicella	Q13-SANT AMBROGIO Vittorio Eman	67	VIA MARCONI	B20	10
00	Sant'Ambrogio di Valpolicella	Q13-SANT AMBROGIO Vittorio Eman	68	VIA IV NOVEMBRE	B20	3
00	Sant'Ambrogio di Valpolicella	Q13-SANT AMBROGIO Vittorio Eman	68	VIA IV NOVEMBRE	C02	3
00	Sant'Ambrogio di Valpolicella	Q13-SANT AMBROGIO Vittorio Eman	69	VIA POZZO	C02	2
00	Sant'Ambrogio di Valpolicella	Q13-SANT AMBROGIO Vittorio Eman	70	VIA VI NOVEMBRE	C02	10
00	Sant'Ambrogio di Valpolicella	Q13-SANT AMBROGIO Vittorio Eman	71	VIA DON ANGELO FERRARI	B09	5
00	Sant'Ambrogio di Valpolicella	Q13-SANT AMBROGIO Vittorio Eman	71	VIA DON ANGELO FERRARI	E09	6
00	Sant'Ambrogio di Valpolicella	Q13-SANT AMBROGIO Vittorio Eman	71	VIA DON ANGELO FERRARI	E10	2
00	Sant'Ambrogio di Valpolicella	Q13-SANT AMBROGIO Vittorio Eman	72	VIA MASO	A23	1
00	Sant'Ambrogio di Valpolicella	Q13-SANT AMBROGIO Vittorio Eman	72	VIA MASO	B05	1
00	Sant'Ambrogio di Valpolicella	Q13-SANT AMBROGIO Vittorio Eman	72	VIA MASO	B10	1
00	Sant'Ambrogio di Valpolicella	Q13-SANT AMBROGIO Vittorio Eman	72	VIA MASO	C02	2
00	Sant'Ambrogio di Valpolicella	Q13-SANT AMBROGIO Vittorio Eman	72	VIA MASO	E03	3
00	Sant'Ambrogio di Valpolicella	Q13-SANT AMBROGIO Vittorio Eman	73	LATERALE VIA MASO	A05	1
00	Sant'Ambrogio di Valpolicella	Q13-SANT AMBROGIO Vittorio Eman	73	LATERALE VIA MASO	C13	4
00	Sant'Ambrogio di Valpolicella	Q13-SANT AMBROGIO Vittorio Eman	74	LATERALE VIA MASO 2	B08	1
00	Sant'Ambrogio di Valpolicella	Q13-SANT AMBROGIO Vittorio Eman	75	LATERALE VIA MASO 3	A24	2
00	Sant'Ambrogio di Valpolicella	Q13-SANT AMBROGIO Vittorio Eman	75	LATERALE VIA MASO 3	C02	1
00	Sant'Ambrogio di Valpolicella	Q13-SANT AMBROGIO Vittorio Eman	76	LATERALE VIA VI NOVEMBRE	B02	1
00	Sant'Ambrogio di Valpolicella	Q13-SANT AMBROGIO Vittorio Eman	76	LATERALE VIA VI NOVEMBRE	C02	1
00	Sant'Ambrogio di Valpolicella	Q13-SANT AMBROGIO Vittorio Eman	76	LATERALE VIA VI NOVEMBRE	C03	1
00	Sant'Ambrogio di Valpolicella	Q13-SANT AMBROGIO Vittorio Eman	77	VIA SENGIO	B08	2
00	Sant'Ambrogio di Valpolicella	Q13-SANT AMBROGIO Vittorio Eman	77	VIA SENGIO	C02	1
00	Sant'Ambrogio di Valpolicella	Q13-SANT AMBROGIO Vittorio Eman	77	VIA SENGIO	C05	3

Elenco Quadri

Sant'Ambrogio di Valpolicella

00	Sant'Ambrogio di Valpolicella	Q13-SANT AMBROGIO Vittorio Eman	78	PIAZZA VITTORIO EMANUELE	A25	3
00	Sant'Ambrogio di Valpolicella	Q13-SANT AMBROGIO Vittorio Eman	79	LATERALE VIA MARCONI	C03	2
00	Sant'Ambrogio di Valpolicella	Q13-SANT AMBROGIO Vittorio Eman	79	LATERALE VIA MARCONI	E01	1

Elenco Quadri

Sant'Ambrogio di Valpolicella

Codice	05023077
id_Q	037
Descrizione	Q05-GARGAGNAGO via Monteleone
Ore	4.000
Regolazione	<input type="checkbox"/>
Trifase	<input type="checkbox"/>
Data Install.	01/01/2009
Potenza kW	3,00
n_Utenza	IT001E00073600
n_Mod B	4,5-4,9
Data Mod B	14/11/2011
Misura Terra	0,00
Caduta V %	0,00%
Lat	45,524969069432
Lon	10,86388878636



id_F	Frazione	Quadro	cod	Via	id_K	N.S.
03	Gargagnago	Q05-GARGAGNAGO via Monteleone	23	VIA MONTELEONE	B06	1
03	Gargagnago	Q05-GARGAGNAGO via Monteleone	23	VIA MONTELEONE	B13	4
03	Gargagnago	Q05-GARGAGNAGO via Monteleone	23	VIA MONTELEONE	B14	7
03	Gargagnago	Q05-GARGAGNAGO via Monteleone	24	VIA GIOVANNI PASCOLI	E05	4
03	Gargagnago	Q05-GARGAGNAGO via Monteleone	25	VIA STAZIONE VECCHIA	A01	1
03	Gargagnago	Q05-GARGAGNAGO via Monteleone	25	VIA STAZIONE VECCHIA	B07	2
03	Gargagnago	Q05-GARGAGNAGO via Monteleone	25	VIA STAZIONE VECCHIA	B14	4
03	Gargagnago	Q05-GARGAGNAGO via Monteleone	25	VIA STAZIONE VECCHIA	B24	2
03	Gargagnago	Q05-GARGAGNAGO via Monteleone	25	VIA STAZIONE VECCHIA	B26	1
03	Gargagnago	Q05-GARGAGNAGO via Monteleone	25	VIA STAZIONE VECCHIA	C05	2
03	Gargagnago	Q05-GARGAGNAGO via Monteleone	26	VIA ANTONIO CESARI	E02	4
03	Gargagnago	Q05-GARGAGNAGO via Monteleone	27	PARCO VIA STAZIONE	C14	2

Elenco Quadri

Sant'Ambrogio di Valpolicella

Codice	05023077
id_Q	038
Descrizione	Q14-SANT AMBROGIO via Ca' del Diavolo
Ore	4.000
Regolazione	<input type="checkbox"/>
Trifase	<input checked="" type="checkbox"/>
Data Install.	01/01/2009
Potenza kW	6,60
n_Utenza	IT001E04170631
n_Mod B	
Data Mod B	14/11/2011
Misura Terra	0,00
Caduta V %	0,00%
Lat	45,518792993258
Lon	10,834203495509




id_F	Frazione	Quadro	cod	Via	id_K	N.S.
00	Sant'Ambrogio di Valpolicella	Q14-SANT AMBROGIO via Ca' del Dia	86	LATERALE CA DIAVOLO 2	B02	4
00	Sant'Ambrogio di Valpolicella	Q14-SANT AMBROGIO via Ca' del Dia	86	LATERALE CA DIAVOLO 2	B32	2
00	Sant'Ambrogio di Valpolicella	Q14-SANT AMBROGIO via Ca' del Dia	96	VIA GIORGIO LA PIRA	B01	1
00	Sant'Ambrogio di Valpolicella	Q14-SANT AMBROGIO via Ca' del Dia	96	VIA GIORGIO LA PIRA	B07	1
05	Domegliara	Q14-SANT AMBROGIO via Ca' del Dia	01	VIA GIOVANNI PAOLO II	E03	6
05	Domegliara	Q14-SANT AMBROGIO via Ca' del Dia	01	VIA GIOVANNI PAOLO II	E06	1
05	Domegliara	Q14-SANT AMBROGIO via Ca' del Dia	02	VIA MONSS. LUIGI FRACCARI	E03	4
05	Domegliara	Q14-SANT AMBROGIO via Ca' del Dia	03	VIA M. TERESA DI CALCUTTA	E03	1
05	Domegliara	Q14-SANT AMBROGIO via Ca' del Dia	04	VIA CA DEL DIAVOLO	B01	5
05	Domegliara	Q14-SANT AMBROGIO via Ca' del Dia	04	VIA CA DEL DIAVOLO	C14	1
05	Domegliara	Q14-SANT AMBROGIO via Ca' del Dia	04	VIA CA DEL DIAVOLO	E03	1
05	Domegliara	Q14-SANT AMBROGIO via Ca' del Dia	05	LATERALE CA DEL DIAVOLO	B01	1

Elenco Quadri

Sant'Ambrogio di Valpolicella

Codice	05023077
id_Q	039
Descrizione	Q01-DOMEGLIARA via Enrico Fermi
Ore	4.000
Regolazione	<input type="checkbox"/>
Trifase	<input checked="" type="checkbox"/>
Data Install.	01/01/2009
Potenza kW	10,00
n_Utenza	IT001E00073580
n_Mod B	11,2-11,7
Data Mod B	14/11/2011
Misura Terra	0,00
Caduta V %	0,00%
Lat	45,511883267595
Lon	10,830894598708



id_F	Frazione	Quadro	cod	Via	id_K	N.S.
05	Domegliara	Q01-DOMEGLIARA via Enrico Fermi	07	VIA CASSETTA	A01	4
05	Domegliara	Q01-DOMEGLIARA via Enrico Fermi	07	VIA CASSETTA	A09	4
05	Domegliara	Q01-DOMEGLIARA via Enrico Fermi	07	VIA CASSETTA	B01	4
05	Domegliara	Q01-DOMEGLIARA via Enrico Fermi	07	VIA CASSETTA	B04	7
05	Domegliara	Q01-DOMEGLIARA via Enrico Fermi	07	VIA CASSETTA	B11	1
05	Domegliara	Q01-DOMEGLIARA via Enrico Fermi	07	VIA CASSETTA	B24	1
05	Domegliara	Q01-DOMEGLIARA via Enrico Fermi	07	VIA CASSETTA	C02	2
05	Domegliara	Q01-DOMEGLIARA via Enrico Fermi	08	VIA CHIESA DOMEGLIARA	C02	3
05	Domegliara	Q01-DOMEGLIARA via Enrico Fermi	09	VIA CHIESA	E11	3
05	Domegliara	Q01-DOMEGLIARA via Enrico Fermi	10	PARCHEGGIO CHIESA	A02	1
05	Domegliara	Q01-DOMEGLIARA via Enrico Fermi	10	PARCHEGGIO CHIESA	B27	3
05	Domegliara	Q01-DOMEGLIARA via Enrico Fermi	10	PARCHEGGIO CHIESA	B28	7
05	Domegliara	Q01-DOMEGLIARA via Enrico Fermi	11	PEDONALE CHIESA	B29	3
05	Domegliara	Q01-DOMEGLIARA via Enrico Fermi	12	VIA LEONARDO DA VINCI	B01	4
05	Domegliara	Q01-DOMEGLIARA via Enrico Fermi	13	VIA ENRICO FERMI	A09	1
05	Domegliara	Q01-DOMEGLIARA via Enrico Fermi	13	VIA ENRICO FERMI	B01	2
05	Domegliara	Q01-DOMEGLIARA via Enrico Fermi	13	VIA ENRICO FERMI	B29	5
05	Domegliara	Q01-DOMEGLIARA via Enrico Fermi	14	STRADA CIMITERO	A26	1
05	Domegliara	Q01-DOMEGLIARA via Enrico Fermi	14	STRADA CIMITERO	B24	1
05	Domegliara	Q01-DOMEGLIARA via Enrico Fermi	15	VICOLO CASSETTA	E05	9
05	Domegliara	Q01-DOMEGLIARA via Enrico Fermi	16	VIA GIUSEPPE VERDI	E03	1
05	Domegliara	Q01-DOMEGLIARA via Enrico Fermi	16	VIA GIUSEPPE VERDI	E05	3
05	Domegliara	Q01-DOMEGLIARA via Enrico Fermi	17	VIA BEETHOVEN	E05	2
05	Domegliara	Q01-DOMEGLIARA via Enrico Fermi	18	VIA ANTONIO VIVALDI	B01	4
05	Domegliara	Q01-DOMEGLIARA via Enrico Fermi	19	VIA G. ROSSINI	E05	4
05	Domegliara	Q01-DOMEGLIARA via Enrico Fermi	19	VIA G. ROSSINI	E12	3
05	Domegliara	Q01-DOMEGLIARA via Enrico Fermi	20	VIA THOMAS EDISON	B01	4
05	Domegliara	Q01-DOMEGLIARA via Enrico Fermi	20	VIA THOMAS EDISON	B10	1
05	Domegliara	Q01-DOMEGLIARA via Enrico Fermi	21	VIA A. VOLTA	B01	2
05	Domegliara	Q01-DOMEGLIARA via Enrico Fermi	21	VIA A. VOLTA	B06	1
05	Domegliara	Q01-DOMEGLIARA via Enrico Fermi	21	VIA A. VOLTA	B10	1
05	Domegliara	Q01-DOMEGLIARA via Enrico Fermi	22	VIA G. FERRARIS	B01	6
05	Domegliara	Q01-DOMEGLIARA via Enrico Fermi	23	VIA PAPA GIOVANNI XXIII	B01	2
05	Domegliara	Q01-DOMEGLIARA via Enrico Fermi	24	VIA G. GALILEI	B01	1

Elenco Quadri

Sant'Ambrogio di Valpolicella

Codice	05023077
id_Q	040
Descrizione	Q02-DOMEGLIARA via Fanin-Turati
Ore	4.000
Regolazione	<input type="checkbox"/>
Trifase	<input type="checkbox"/>
Data Install.	01/01/2009
Potenza kW	3,00
n_Utenza	IT001E04296153
n_Mod B	4,3
Data Mod B	14/11/2011
Misura Terra	0,00
Caduta V %	0,00%
Lat	45,509603840209
Lon	10,835160649161



id_F	Frazione	Quadro	cod	Via	id_K	N.S.
05	Domegliara	Q02-DOMEGLIARA via Fanin-Turati	25	VIA ALDO MORO	A01	6
05	Domegliara	Q02-DOMEGLIARA via Fanin-Turati	25	VIA ALDO MORO	A05	2
05	Domegliara	Q02-DOMEGLIARA via Fanin-Turati	25	VIA ALDO MORO	B01	8
05	Domegliara	Q02-DOMEGLIARA via Fanin-Turati	25	VIA ALDO MORO	B06	1
05	Domegliara	Q02-DOMEGLIARA via Fanin-Turati	26	PARCO VIA ALDO MORO	C15	3
05	Domegliara	Q02-DOMEGLIARA via Fanin-Turati	27	VIA GIUSEPPE FANIN	B01	4
05	Domegliara	Q02-DOMEGLIARA via Fanin-Turati	28	LATERALE VIA ALDO MORO	C13	1

Elenco Quadri

Sant'Ambrogio di Valpolicella

Codice	05023077
id_Q	041
Descrizione	Q03-DOMEGLIARA via Fossa Fumara
Ore	4.000
Regolazione	<input type="checkbox"/>
Trifase	<input checked="" type="checkbox"/>
Data Install.	01/01/2009
Potenza kW	20,00
n_Utenza	IT001E00073581
n_Mod B	7,2-7,9
Data Mod B	14/11/2011
Misura Terra	0,00
Caduta V %	0,00%
Lat	45,514685730795
Lon	10,827528499821



id_F	Frazione	Quadro	cod	Via	id_K	N.S.
05	Domegliara	Q03-DOMEGLIARA via Fossa Fumara	29	VIA BRENNERO	A05	2
05	Domegliara	Q03-DOMEGLIARA via Fossa Fumara	29	VIA BRENNERO	A13	1
05	Domegliara	Q03-DOMEGLIARA via Fossa Fumara	29	VIA BRENNERO	B01	1
05	Domegliara	Q03-DOMEGLIARA via Fossa Fumara	29	VIA BRENNERO	B24	1
05	Domegliara	Q03-DOMEGLIARA via Fossa Fumara	29	VIA BRENNERO	C02	7
05	Domegliara	Q03-DOMEGLIARA via Fossa Fumara	30	PIAZZA UNITA ITALIA	C16	9
05	Domegliara	Q03-DOMEGLIARA via Fossa Fumara	31	VIA DANIELE MANIN	A05	1
05	Domegliara	Q03-DOMEGLIARA via Fossa Fumara	31	VIA DANIELE MANIN	B08	1
05	Domegliara	Q03-DOMEGLIARA via Fossa Fumara	32	VICOLO BRENNERO	C02	2
05	Domegliara	Q03-DOMEGLIARA via Fossa Fumara	33	VIA ANTONIO MASSA	B02	1
05	Domegliara	Q03-DOMEGLIARA via Fossa Fumara	33	VIA ANTONIO MASSA	E02	3
05	Domegliara	Q03-DOMEGLIARA via Fossa Fumara	34	VIA FOSSA FUMARA	A27	3
05	Domegliara	Q03-DOMEGLIARA via Fossa Fumara	34	VIA FOSSA FUMARA	B01	4
05	Domegliara	Q03-DOMEGLIARA via Fossa Fumara	34	VIA FOSSA FUMARA	E05	1
05	Domegliara	Q03-DOMEGLIARA via Fossa Fumara	34	VIA FOSSA FUMARA	E06	3
05	Domegliara	Q03-DOMEGLIARA via Fossa Fumara	35	LATERALE FOSSA FUMANE	E05	4
05	Domegliara	Q03-DOMEGLIARA via Fossa Fumara	36	VIA DON E. ALDRIGHETTI	B01	3
05	Domegliara	Q03-DOMEGLIARA via Fossa Fumara	36	VIA DON E. ALDRIGHETTI	B10	4
05	Domegliara	Q03-DOMEGLIARA via Fossa Fumara	36	VIA DON E. ALDRIGHETTI	B25	3
05	Domegliara	Q03-DOMEGLIARA via Fossa Fumara	37	LATERALE ALDRIGHETTI	E02	3

Elenco Quadri

Sant'Ambrogio di Valpolicella

Codice	05023077
id_Q	042
Descrizione	Q04-DOMEGLIARA via Oppenheim
Ore	4.000
Regolazione	<input checked="" type="checkbox"/>
Trifase	<input checked="" type="checkbox"/>
Data Install.	01/06/2010
Potenza kW	10,00
n_Utenza	IT001E04281044
n_Mod B	2.4-3.0 (verificare)
Data Mod B	14/11/2011
Misura Terra	0,00
Caduta V %	0,00%
Lat	45,515899057573
Lon	10,828730287757



id_F	Frazione	Quadro	cod	Via	id_K	N.S.
05	Domegliara	Q04-DOMEGLIARA via Oppenheim	38	VIA VALPOLICELLA	A05	17

Elenco Quadri

Sant'Ambrogio di Valpolicella

Codice	05023077
id_Q	043
Descrizione	Q05-DOMEGLIARA via Don Minzoni
Ore	4.000
Regolazione	<input type="checkbox"/>
Trifase	<input checked="" type="checkbox"/>
Data Install.	01/01/2009
Potenza kW	3,00
n_Utenza	IT001E00118218
n_Mod B	2,8-3,3 (verificare)
Data Mod B	14/11/2011
Misura Terra	0,00
Caduta V %	0,00%
Lat	45,517937163036
Lon	10,828790998994



id_F	Frazione	Quadro	cod	Via	id_K	N.S.
05	Domegliara	Q05-DOMEGLIARA via Don Minzoni	39	VIA DON G. MINZONI	A11	3
05	Domegliara	Q05-DOMEGLIARA via Don Minzoni	39	VIA DON G. MINZONI	B01	6
05	Domegliara	Q05-DOMEGLIARA via Don Minzoni	40	VIA L. DAL CERO	B01	5

Elenco Quadri

Sant'Ambrogio di Valpolicella

Codice	05023077
id_Q	044
Descrizione	Q06-DOMEGLIARA via Battisti
Ore	4.000
Regolazione	<input type="checkbox"/>
Trifase	<input checked="" type="checkbox"/>
Data Install.	01/01/2009
Potenza kW	11,00
n_Utenza	IT001E00073577
n_Mod B	11,3
Data Mod B	14/11/2011
Misura Terra	0,00
Caduta V %	0,00%
Lat	45,518283245048
Lon	10,825115441736



id_F	Frazione	Quadro	cod	Via	id_K	N.S.
05	Domegliara	Q06-DOMEGLIARA via Battisti	29	VIA BRENNERO	C02	9
05	Domegliara	Q06-DOMEGLIARA via Battisti	33	VIA ANTONIO MASSA	B01	9
05	Domegliara	Q06-DOMEGLIARA via Battisti	40	VIA L. DAL CERO	E05	3
05	Domegliara	Q06-DOMEGLIARA via Battisti	41	VIA LUIGI ANTOLINI	B01	7
05	Domegliara	Q06-DOMEGLIARA via Battisti	42	LATERALE ANTOLINI	B01	2
05	Domegliara	Q06-DOMEGLIARA via Battisti	43	VIA SPARTACO BUSSOLA	E05	3
05	Domegliara	Q06-DOMEGLIARA via Battisti	44	LATERALE VIA MASSA	A05	1
05	Domegliara	Q06-DOMEGLIARA via Battisti	45	VIA BATTISTI	B04	11
05	Domegliara	Q06-DOMEGLIARA via Battisti	45	VIA BATTISTI	B06	1
05	Domegliara	Q06-DOMEGLIARA via Battisti	45	VIA BATTISTI	B10	1
05	Domegliara	Q06-DOMEGLIARA via Battisti	45	VIA BATTISTI	B11	2
05	Domegliara	Q06-DOMEGLIARA via Battisti	45	VIA BATTISTI	B14	2
05	Domegliara	Q06-DOMEGLIARA via Battisti	45	VIA BATTISTI	B16	1
05	Domegliara	Q06-DOMEGLIARA via Battisti	45	VIA BATTISTI	B24	2
05	Domegliara	Q06-DOMEGLIARA via Battisti	45	VIA BATTISTI	B30	1
05	Domegliara	Q06-DOMEGLIARA via Battisti	45	VIA BATTISTI	C02	1
05	Domegliara	Q06-DOMEGLIARA via Battisti	45	VIA BATTISTI	E10	3
05	Domegliara	Q06-DOMEGLIARA via Battisti	46	VIA STAZIONE	B01	1
05	Domegliara	Q06-DOMEGLIARA via Battisti	46	VIA STAZIONE	B04	7
05	Domegliara	Q06-DOMEGLIARA via Battisti	46	VIA STAZIONE	B14	2
05	Domegliara	Q06-DOMEGLIARA via Battisti	46	VIA STAZIONE	E10	3
05	Domegliara	Q06-DOMEGLIARA via Battisti	47	STAZIONE FERROVIA	B31	4
05	Domegliara	Q06-DOMEGLIARA via Battisti	48	SOTTOPASSO FERROVIA	B07	4
05	Domegliara	Q06-DOMEGLIARA via Battisti	48	SOTTOPASSO FERROVIA	D01	6
05	Domegliara	Q06-DOMEGLIARA via Battisti	49	LATERALE VIA BATTISTI	B02	1
05	Domegliara	Q06-DOMEGLIARA via Battisti	50	VIA DOSSI	B01	1
05	Domegliara	Q06-DOMEGLIARA via Battisti	50	VIA DOSSI	E03	3
05	Domegliara	Q06-DOMEGLIARA via Battisti	51	VIA SALGARI	E05	6

Elenco Quadri

Sant'Ambrogio di Valpolicella

Codice	05023077
id_Q	045
Descrizione	Q07-DOMEGLIARA via Papa Paolo VI
Ore	4.000
Regolazione	<input type="checkbox"/>
Trifase	<input checked="" type="checkbox"/>
Data Install.	01/01/2009
Potenza kW	3,30
n_Utenza	IT001E04281055
n_Mod B	
Data Mod B	14/11/2011
Misura Terra	0,00
Caduta V %	0,00%
Lat	45,516612030711
Lon	10,830284814873



id_F	Frazione	Quadro	cod	Via	id_K	N.S.
05	Domegliara	Q07-DOMEGLIARA via Papa Paolo VI	36	VIA DON E. ALDRIGHETTI	E05	7
05	Domegliara	Q07-DOMEGLIARA via Papa Paolo VI	52	VIA PAPA PAOLO VI	E03	6
05	Domegliara	Q07-DOMEGLIARA via Papa Paolo VI	53	PARCHEGGIO PAPA PAOLO VI	E03	2
05	Domegliara	Q07-DOMEGLIARA via Papa Paolo VI	54	PARCO PAPA PAOLO VI	E03	4
05	Domegliara	Q07-DOMEGLIARA via Papa Paolo VI	55	LATERALE ALDRIGHETTI 2	E05	2
05	Domegliara	Q07-DOMEGLIARA via Papa Paolo VI	56	VIA OPPENHEIM	B01	8
05	Domegliara	Q07-DOMEGLIARA via Papa Paolo VI	56	VIA OPPENHEIM	E03	1

Elenco Quadri

Sant'Ambrogio di Valpolicella

Codice	05023077
id_Q	046
Descrizione	Q08-DOMEGLIARA Case Sparse Montondon
Ore	4.000
Regolazione	<input type="checkbox"/>
Trifase	<input checked="" type="checkbox"/>
Data Install.	01/01/2009
Potenza kW	6,60
n_Utenza	IT001E04316190
n_Mod B	5,5-5,9
Data Mod B	14/11/2011
Misura Terra	0,00
Caduta V %	0,00%
Lat	45,507684028186
Lon	10,844629268678



id_F	Frazione	Quadro	cod	Via	id_K	N.S.
05	Domegliara	Q08-DOMEGLIARA Case Sparse Mont	57	CASE SPARSE MONTONDON	A01	22
05	Domegliara	Q08-DOMEGLIARA Case Sparse Mont	59	SOTTOPASSAGGIO CASETTE	D02	10
05	Domegliara	Q08-DOMEGLIARA Case Sparse Mont	59	SOTTOPASSAGGIO CASETTE	D03	26

Elenco Quadri

Sant'Ambrogio di Valpolicella

Codice	05023077
id_Q	047
Descrizione	Q09-DOMEGLIARA via Casetta
Ore	4.000
Regolazione	<input type="checkbox"/>
Trifase	<input type="checkbox"/>
Data Install.	01/01/2009
Potenza kW	5,00
n_Utenza	IT001E04170590
n_Mod B	1,0-1,1
Data Mod B	14/11/2011
Misura Terra	0,00
Caduta V %	0,00%
Lat	45,507533649708
Lon	10,839420418764



id_F	Frazione	Quadro	cod	Via	id_K	N.S.
05	Domegliara	Q09-DOMEGLIARA via Casetta	58	VIE CASETTE - OSPEDALETTO	B06	1
05	Domegliara	Q09-DOMEGLIARA via Casetta	58	VIE CASETTE - OSPEDALETTO	B25	1
05	Domegliara	Q09-DOMEGLIARA via Casetta	58	VIE CASETTE - OSPEDALETTO	C10	3

Elenco Quadri

Sant'Ambrogio di Valpolicella

Codice	05023077
id_Q	048
Descrizione	Q10-DOMEGLIARA via De Gasperi
Ore	4.000
Regolazione	<input type="checkbox"/>
Trifase	<input checked="" type="checkbox"/>
Data Install.	01/01/2009
Potenza kW	15,00
n_Utenza	IT001E00073578
n_Mod B	11,6-12,2
Data Mod B	14/11/2011
Misura Terra	0,00
Caduta V %	0,00%
Lat	45,519085306781
Lon	10,818987350474



id_F	Frazione	Quadro	cod	Via	id_K	N.S.
05	Domegliara	Q10-DOMEGLIARA via De Gasperi	60	VIA DEL PONTIERE	A01	1
05	Domegliara	Q10-DOMEGLIARA via De Gasperi	60	VIA DEL PONTIERE	B04	6
05	Domegliara	Q10-DOMEGLIARA via De Gasperi	60	VIA DEL PONTIERE	B10	1
05	Domegliara	Q10-DOMEGLIARA via De Gasperi	61	CASE SPARSE BRENNERO	E03	1
05	Domegliara	Q10-DOMEGLIARA via De Gasperi	61	CASE SPARSE BRENNERO	E05	4
05	Domegliara	Q10-DOMEGLIARA via De Gasperi	61	CASE SPARSE BRENNERO	E07	2
05	Domegliara	Q10-DOMEGLIARA via De Gasperi	62	VIA DEL MERCATO	A01	18
05	Domegliara	Q10-DOMEGLIARA via De Gasperi	62	VIA DEL MERCATO	E01	4
05	Domegliara	Q10-DOMEGLIARA via De Gasperi	63	PARCO VIA DEL MERCATO	E01	3
05	Domegliara	Q10-DOMEGLIARA via De Gasperi	64	VIA QUAIARA	B32	9
05	Domegliara	Q10-DOMEGLIARA via De Gasperi	65	VIA DEL CACCIATORE	E05	4
05	Domegliara	Q10-DOMEGLIARA via De Gasperi	66	VIA SAN ROCCO	E05	3
05	Domegliara	Q10-DOMEGLIARA via De Gasperi	67	STRADONE A. DEGASPERI	B01	1
05	Domegliara	Q10-DOMEGLIARA via De Gasperi	67	STRADONE A. DEGASPERI	B04	4
05	Domegliara	Q10-DOMEGLIARA via De Gasperi	67	STRADONE A. DEGASPERI	B06	2
05	Domegliara	Q10-DOMEGLIARA via De Gasperi	67	STRADONE A. DEGASPERI	B22	1
05	Domegliara	Q10-DOMEGLIARA via De Gasperi	67	STRADONE A. DEGASPERI	B25	1
05	Domegliara	Q10-DOMEGLIARA via De Gasperi	67	STRADONE A. DEGASPERI	B33	7
05	Domegliara	Q10-DOMEGLIARA via De Gasperi	67	STRADONE A. DEGASPERI	B34	1

Elenco Quadri

Sant'Ambrogio di Valpolicella

Codice	05023077
id_Q	049
Descrizione	Q11-DOMEGLIARA via Sotto Sengia
Ore	4.000
Regolazione	<input type="checkbox"/>
Trifase	<input checked="" type="checkbox"/>
Data Install.	01/01/2011
Potenza kW	16,50
n_Utenza	IT001E34237285
n_Mod B	2.7-5.3
Data Mod B	14/11/2011
Misura Terra	0,00
Caduta V %	0,00%
Lat	45,52501166542
Lon	10,819648195878




id_F	Frazione	Quadro	cod	Via	id_K	N.S.
05	Domegliara	Q11-DOMEGLIARA via Sotto Sengia	68	VIA SOTTO SENIGIA	B07	2
05	Domegliara	Q11-DOMEGLIARA via Sotto Sengia	68	VIA SOTTO SENIGIA	B35	2
05	Domegliara	Q11-DOMEGLIARA via Sotto Sengia	68	VIA SOTTO SENIGIA	B36	17
05	Domegliara	Q11-DOMEGLIARA via Sotto Sengia	68	VIA SOTTO SENIGIA	B37	2
05	Domegliara	Q11-DOMEGLIARA via Sotto Sengia	68	VIA SOTTO SENIGIA	D04	5
05	Domegliara	Q11-DOMEGLIARA via Sotto Sengia	69	SOTTOPASSAGGIO SENIGIA	D04	5

Elenco Quadri

Sant'Ambrogio di Valpolicella

Codice	05023077
id_Q	050
Descrizione	Q12-DOMEGLIARA via Diaz
Ore	4.000
Regolazione	<input type="checkbox"/>
Trifase	<input checked="" type="checkbox"/>
Data Install.	01/01/2009
Potenza kW	15,00
n_Utenza	IT001E00073586
n_Mod B	7,9-8,8
Data Mod B	14/11/2011
Misura Terra	0,00
Caduta V %	0,00%
Lat	45,523948807079
Lon	10,816421771805



id_F	Frazione	Quadro	cod	Via	id_K	N.S.
05	Domegliara	Q12-DOMEGLIARA via Diaz	70	VIA SPAGNOLE	B10	14
05	Domegliara	Q12-DOMEGLIARA via Diaz	70	VIA SPAGNOLE	B23	1
05	Domegliara	Q12-DOMEGLIARA via Diaz	70	VIA SPAGNOLE	B38	9
05	Domegliara	Q12-DOMEGLIARA via Diaz	71	LATERALE VIA SPAGNOLE	B10	2
05	Domegliara	Q12-DOMEGLIARA via Diaz	72	VIA ARMANDO DIAZ	B38	14

Elenco Quadri

Sant'Ambrogio di Valpolicella

Codice	05023077
id_Q	051
Descrizione	Q13-DOMEGLIARA loc. Colombare
Ore	4.000
Regolazione	<input type="checkbox"/>
Trifase	<input checked="" type="checkbox"/>
Data Install.	
Potenza kW	
n_Utenza	MANCA
n_Mod B	3,7-3,8
Data Mod B	14/11/2011
Misura Terra	0,00
Caduta V %	0,00%
Lat	45,526195220202
Lon	10,810391672547



id_F	Frazione	Quadro	cod	Via	id_K	N.S.
05	Domegliara	Q13-DOMEGLIARA loc. Colombare	73	VIA ADIGE	B04	10
05	Domegliara	Q13-DOMEGLIARA loc. Colombare	73	VIA ADIGE	B21	5
05	Domegliara	Q13-DOMEGLIARA loc. Colombare	73	VIA ADIGE	B34	2
05	Domegliara	Q13-DOMEGLIARA loc. Colombare	73	VIA ADIGE	E05	5
05	Domegliara	Q13-DOMEGLIARA loc. Colombare	74	VIA DEL MARMO	B04	2
05	Domegliara	Q13-DOMEGLIARA loc. Colombare	75	PARCHEGGIO ADIGE	B04	7
05	Domegliara	Q13-DOMEGLIARA loc. Colombare	75	PARCHEGGIO ADIGE	B21	1
05	Domegliara	Q13-DOMEGLIARA loc. Colombare	76	VIA MONTE PASTELLO	B04	7
05	Domegliara	Q13-DOMEGLIARA loc. Colombare	77	PARCHEGGIO PASTELLO	B04	3
05	Domegliara	Q13-DOMEGLIARA loc. Colombare	77	PARCHEGGIO PASTELLO	E05	3
05	Domegliara	Q13-DOMEGLIARA loc. Colombare	78	PARCHEGGIO ADIGE 2	E05	4

Elenco Quadri

Sant'Ambrogio di Valpolicella

Codice	05023077
id_Q	052
Descrizione	Q14-DOMEGLIARA via Napoleone
Ore	4.000
Regolazione	<input type="checkbox"/>
Trifase	<input checked="" type="checkbox"/>
Data Install.	01/01/2009
Potenza kW	15,00
n_Utenza	IT001E00118217
n_Mod B	
Data Mod B	14/11/2011
Misura Terra	0,00
Caduta V %	0,00%
Lat	45,525877649665
Lon	10,815517373982



id_F	Frazione	Quadro	cod	Via	id_K	N.S.
05	Domegliara	Q14-DOMEGLIARA via Napoleone	79	VIA NAPOLEONE	A21	4
05	Domegliara	Q14-DOMEGLIARA via Napoleone	79	VIA NAPOLEONE	A22	1
05	Domegliara	Q14-DOMEGLIARA via Napoleone	80	PARCHEGGIO NAPOLEONE 1	A21	9
05	Domegliara	Q14-DOMEGLIARA via Napoleone	80	PARCHEGGIO NAPOLEONE 1	A22	1
05	Domegliara	Q14-DOMEGLIARA via Napoleone	81	PARCHEGGIO NAPOLEONE 2	A21	3
05	Domegliara	Q14-DOMEGLIARA via Napoleone	81	PARCHEGGIO NAPOLEONE 2	A22	4

Elenco Quadri

Sant'Ambrogio di Valpolicella

Codice	05023077
id_Q	053
Descrizione	Q06-GARGAGNAGO Case Sparse Pigna
Ore	4.000
Regolazione	<input type="checkbox"/>
Trifase	<input type="checkbox"/>
Data Install.	01/01/2010
Potenza kW	1,50
n_Utenza	IT001E04170657
n_Mod B	
Data Mod B	14/11/2011
Misura Terra	0,00
Caduta V %	0,00%
Lat	45,521672019874
Lon	10,865521796628



id_F	Frazione	Quadro	cod	Via	id_K	N.S.
03	Gargagnago	Q06-GARGAGNAGO Case Sparse Pign	28	PARCHEGGIO C. COMMERCIALE	A30	18
03	Gargagnago	Q06-GARGAGNAGO Case Sparse Pign	29	PRINCIPALE PIGNA	A05	7
03	Gargagnago	Q06-GARGAGNAGO Case Sparse Pign	29	PRINCIPALE PIGNA	A31	1

Elenco Quadri

Sant'Ambrogio di Valpolicella

Codice	05023077
id_Q	054
Descrizione	Q15-SANT AMBROGIO loc. Maso
Ore	4.000
Regolazione	<input type="checkbox"/>
Trifase	<input type="checkbox"/>
Data Install.	01/01/2011
Potenza kW	1,10
n_Utenza	IT001E04170513
n_Mod B	(verificare)
Data Mod B	14/11/2011
Misura Terra	0,00
Caduta V %	0,00%
Lat	45,526961764456
Lon	10,829594027991



id_F	Frazione	Quadro	cod	Via	id_K	N.S.
00	Sant'Ambrogio di Valpolicella	Q15-SANT AMBROGIO loc. Maso	88	LOC. MASO	C13	9

Elenco Quadri

Sant'Ambrogio di Valpolicella

Codice	05023077
id_Q	055
Descrizione	Q09-MONTE Case sparse Brentani
Ore	4.000
Regolazione	<input type="checkbox"/>
Trifase	<input type="checkbox"/>
Data Install.	01/01/2009
Potenza kW	0,60
n_Utenza	IT001E04170531
n_Mod B	
Data Mod B	14/11/2011
Misura Terra	0,00
Caduta V %	0,00%
Lat	45,553135080516
Lon	10,852315020544



id_F	Frazione	Quadro	cod	Via	id_K	N.S.
01	Monte	Q09-MONTE Case sparse Brentani	21	CASE SPARSE BRENTANI	B02	2
01	Monte	Q09-MONTE Case sparse Brentani	21	CASE SPARSE BRENTANI	B10	1

Elenco Quadri

Sant'Ambrogio di Valpolicella

Codice	05023077
id_Q	056
Descrizione	Q10-MONTE Case Sparse Brolazzo
Ore	4.000
Regolazione	<input type="checkbox"/>
Trifase	<input type="checkbox"/>
Data Install.	
Potenza kW	
n_Utenza	MANCA
n_Mod B	
Data Mod B	14/11/2011
Misura Terra	0,00
Caduta V %	0,00%
Lat	45,557595652657
Lon	10,846575093254



id_F	Frazione	Quadro	cod	Via	id_K	N.S.
01	Monte	Q10-MONTE Case Sparse Brolazzo	22	CASE SPARSE BROLAZZO	A01	1

Elenco Quadri

Sant'Ambrogio di Valpolicella

Codice	05023077
id_Q	057
Descrizione	Q15-DOMEGLIARA via De Gasperi
Ore	4.000
Regolazione	<input type="checkbox"/>
Trifase	<input checked="" type="checkbox"/>
Data Install.	
Potenza kW	
n_Utenza	MANCA
n_Mod B	
Data Mod B	14/11/2011
Misura Terra	0,00
Caduta V %	0,00%
Lat	45,521921
Lon	10,818771



id_F	Frazione	Quadro	cod	Via	id_K	N.S.
05	Domegliara	Q15-DOMEGLIARA via De Gasperi	82	PARCHEGGIO DE GASPERI	A32	4