







-  Limite amministrativo comunale
-  Classe II - Suoli con limitazioni moderate
-  Classe III - Suoli con limitazioni severe
-  Classe IV - Suoli con limitazioni molto severe
-  Classe VI - Suoli adatti a pascolo o a bosco
-  Classe VII - Suoli adatti solo a pascolo o a bosco



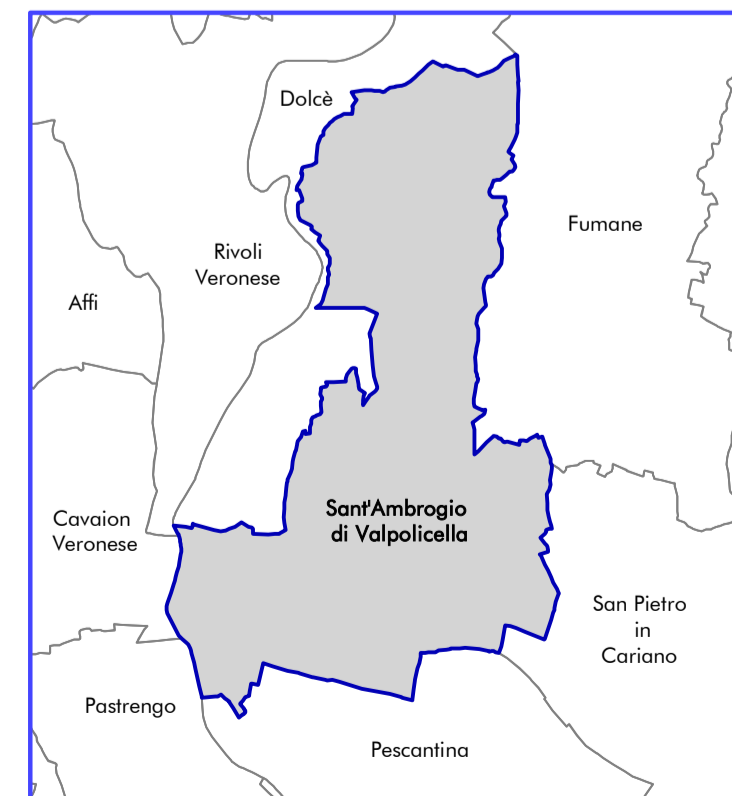
Regione del Veneto  
 Provincia di Verona  
 Comune di:  
 Sant'Ambrogio di Valpolicella

**P.A.T.**  
 Piano di Assetto del Territorio

**C 04 05**

Scala 1:10.000

**CARTA DELLA CARATTERISTICHE  
 CHIMICO-FISICHE DEI SUOLI**



**GRUPPO DI PROGETTAZIONE**  
 Progettata:  
 Gianluca Trolese - urbanista

**GRUPPO DI LAVORO:**  
 Thomas Rossi - dott. forestale

**CONTRIBUTI SPECIALISTICI:**  
 Analisi geologiche:  
 Cristiano Mastella - geologo

Indagini agronomiche:  
 Gianluca Valpin - dott. forestale

**IL SINDACO**  
 Roberto Albino Zorzi

Assessore all'urbanistica  
 Matteo Destri - avvocato

Settore Attività Economiche-Edilizia Privata-Ecologia:  
 Anna Lucia Bruccoli - ingegnere

